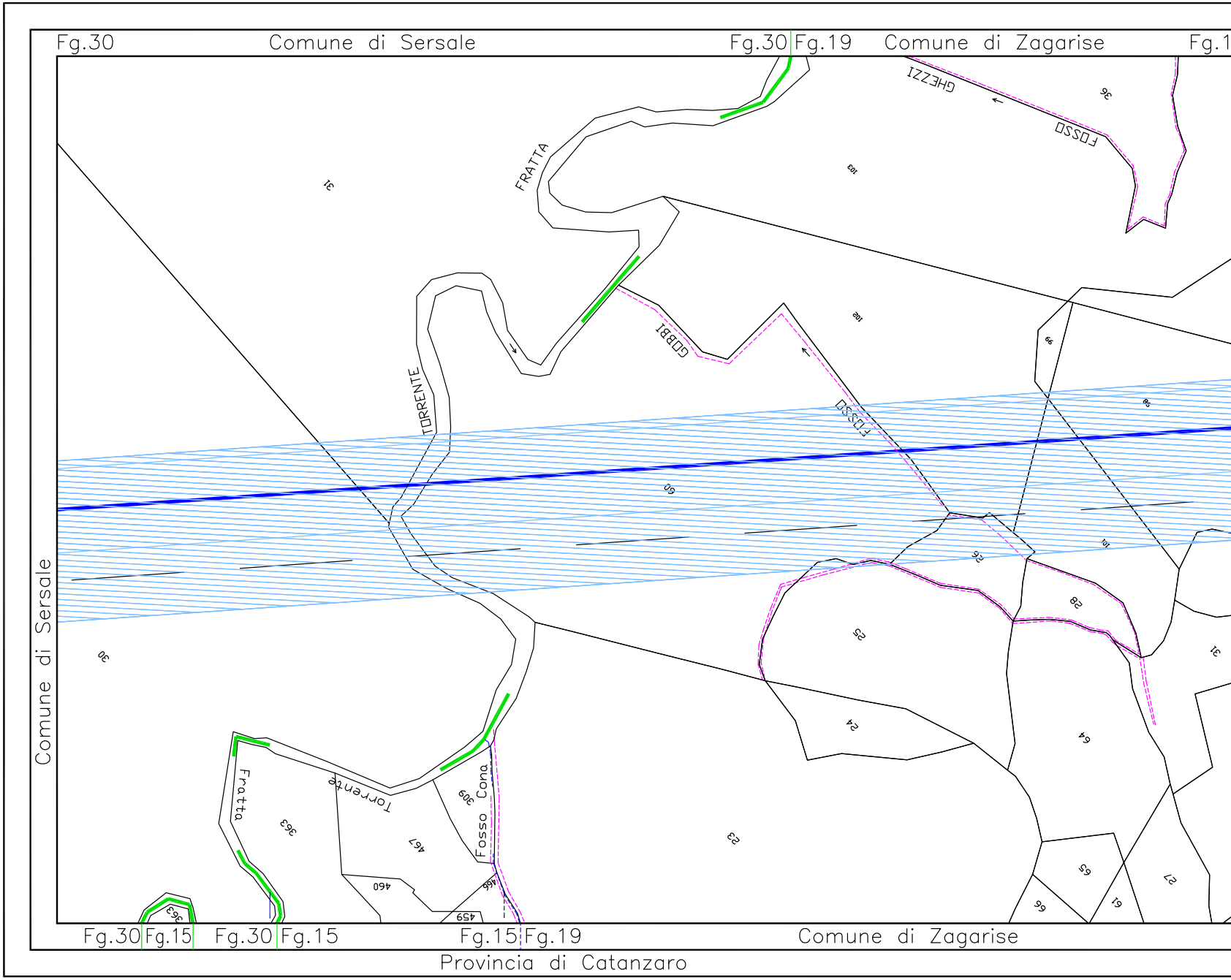
Fg.30
Comune di Sersale
Fg.30 Fg.19
Comune di Zagarise
Fg.1
FOSSO
GHEZZI
FRATTA
GOBBI
FOSSO
TORRENTE
Comune di Sersale
Fratta
Torrente
Fosso Cona
31
103
36
102
99
98
50
26
101
28
25
31
30
24
64
23
363
467
309
460
466
459
362
65
66
61
27
Fg.30 Fg.15
Fg.30 Fg.15
Fg.15 Fg.19
Comune di Zagarise
Provincia di Catanzaro

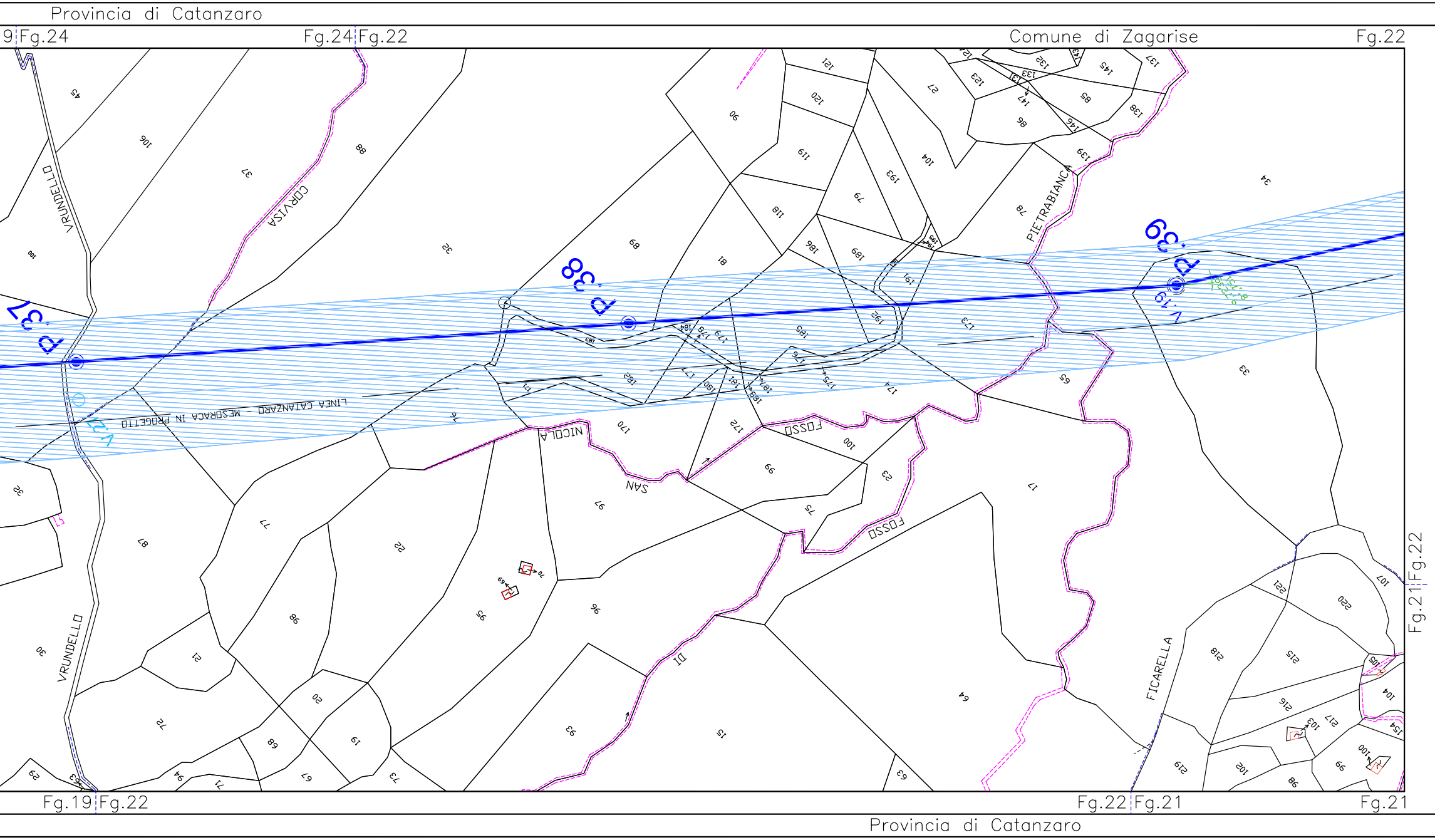
Provincia di Catanzaro
9 Fg.24
Fg.24 Fg.22
Comune di Zagarise
Fg.22
Fg.21 Fg.22
Fg.19 Fg.22
Fg.22 Fg.21
Fg.21
Provincia di Catanzaro
P.37
P.38
P.39
V.19
V.21
LINEA CATANZARO - MESORACA IN PROGETTO
VRUNDELLO
VRUNDELLO
CORVISA
PIETRABIANCA
FOSSO
FOSSO
SAN NICOLA
DI
FICARELLA

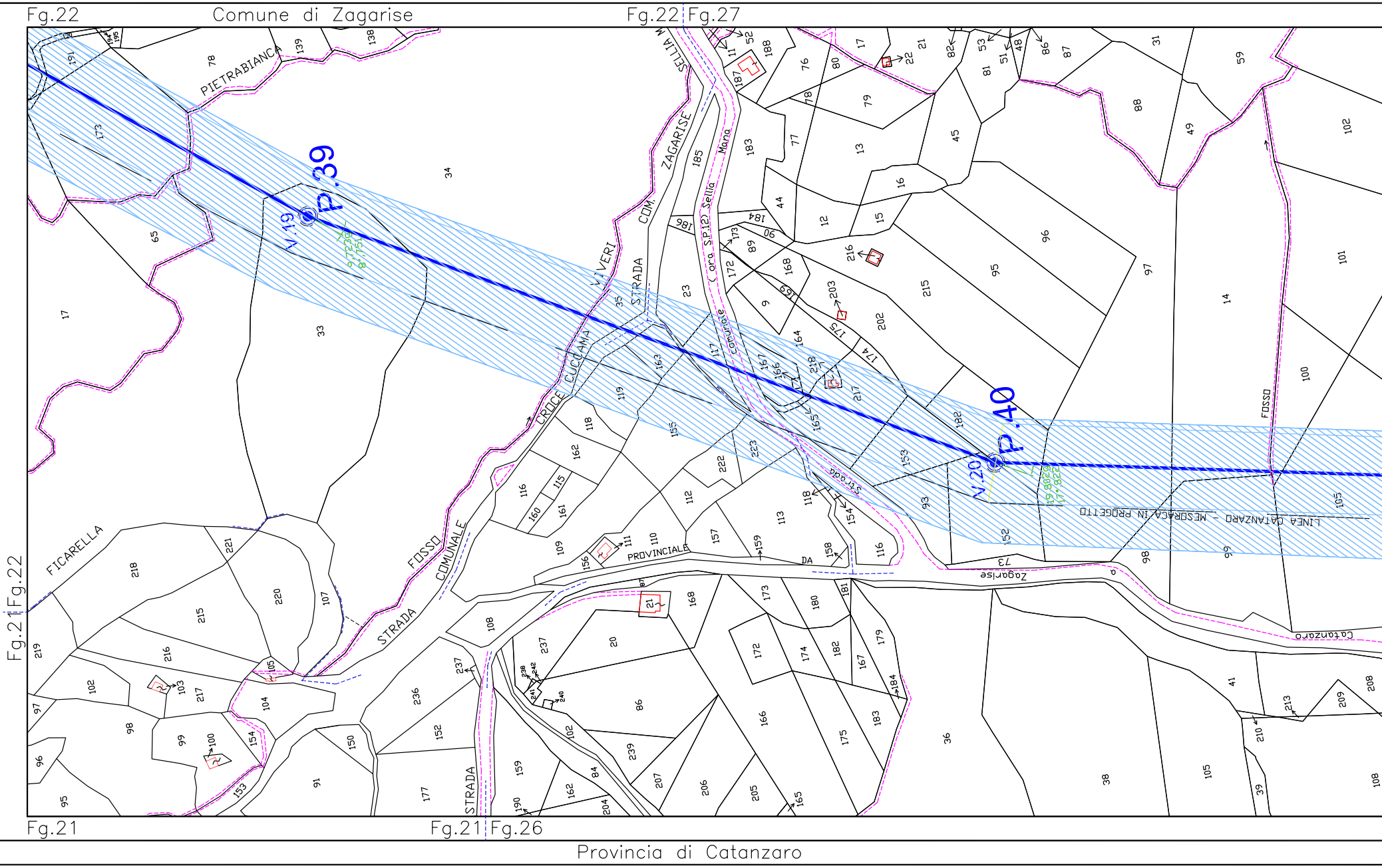
Fg.22
Comune di Zagarise
Fg.22 Fg.27
Fg.21 Fg.22
Fg.21
Fg.21 Fg.26
Provincia di Catanzaro
P.39
V.19
P.40
V.20
LINEA CATANZARO - MESORACA IN PROGETTO
PIETRABIANCA
FICARELLA
FOSSO COMUNALE
STRADA
CROCE CUCCAMA
V.VERI
STRADA COM.
SELLIA M.
ZAGARISE
Loc. S.P.12 Sellia Marina
Strada comunale
PROVINCIALE
DA
Zagarise
Catanzaro
FOSSO
STRADA

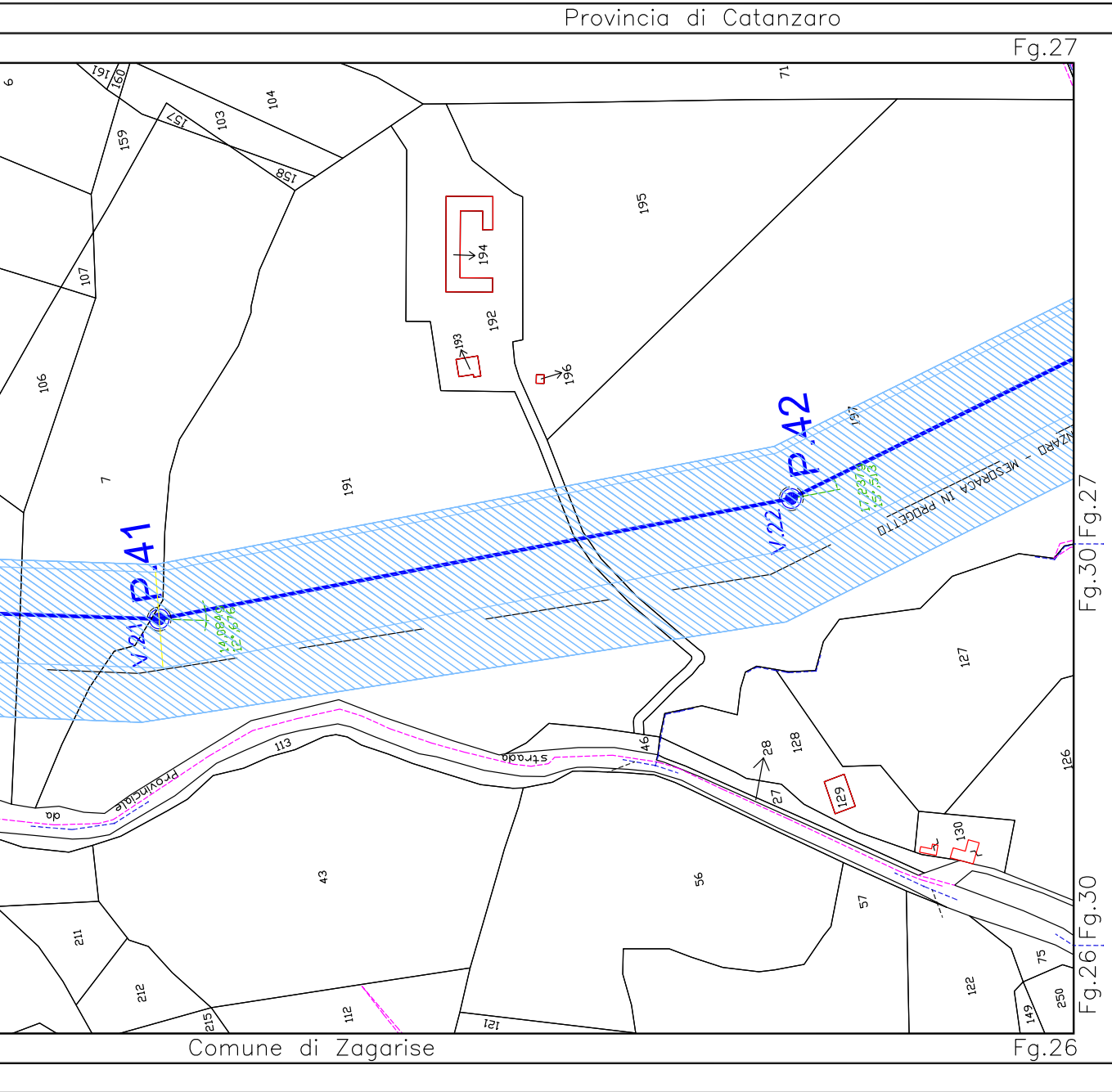
Provincia di Catanzaro
Fg.27
P.41
V.21
P.42
V.22
LINEA CATANZARO - MESORACA IN PROGETTO
Fg.27
Fg.30
Fg.30
Fg.26
strada Provinciale
Comune di Zagarise
Fg.26
195
194
192
193
196
191
197
71
104
103
157
158
159
160
161
107
106
7
113
43
56
57
46
27
28
128
129
130
127
126
122
75
250
149
121
112
215
212
211

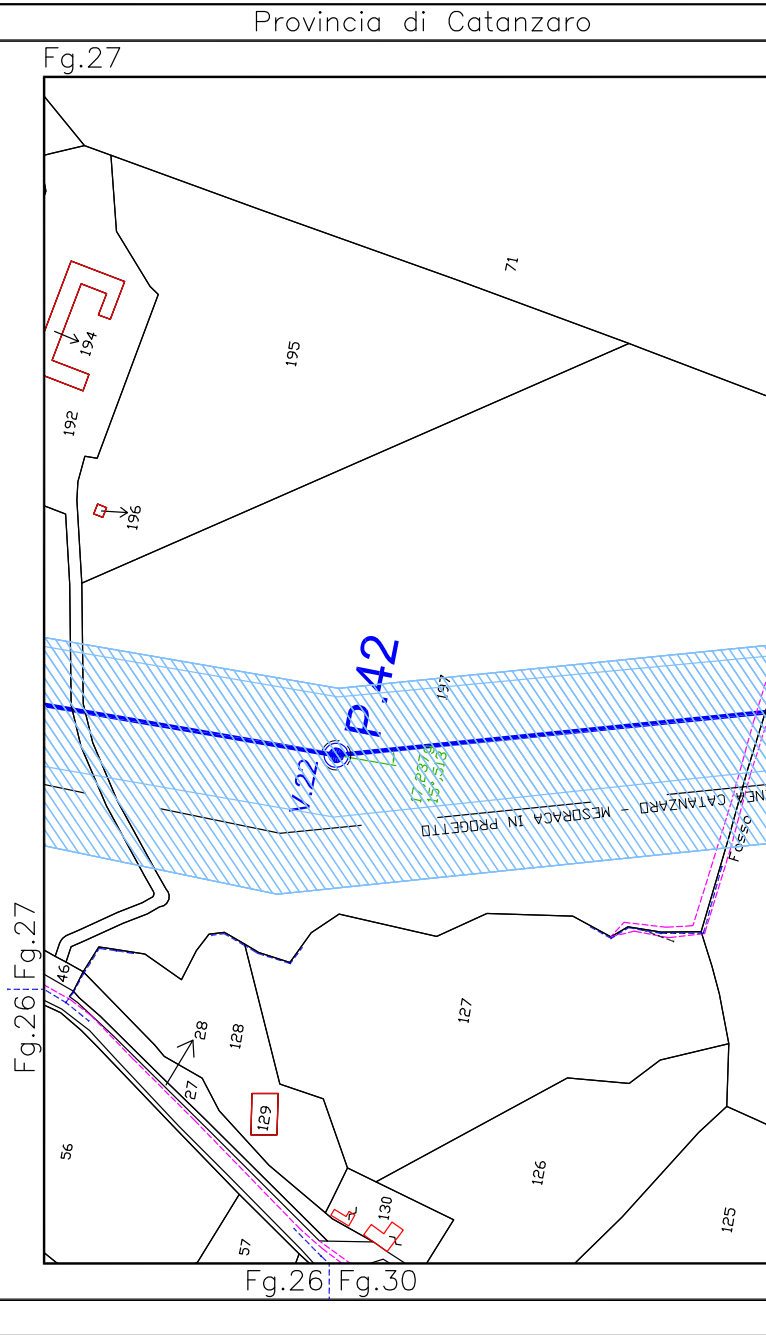
Provincia di Catanzaro
Fg.27
P.42
V.22
LINEA CATANZARO - MESORACA IN PROGETTO
Fosso
Fg.27
Fg.26
Fg.26
Fg.30
71
195
194
192
196
197
46
28
128
27
129
130
127
126
125
56
57

Provincia

Fg.27 Fg.30 Comune di Zagarise Fg.30 Fg.34

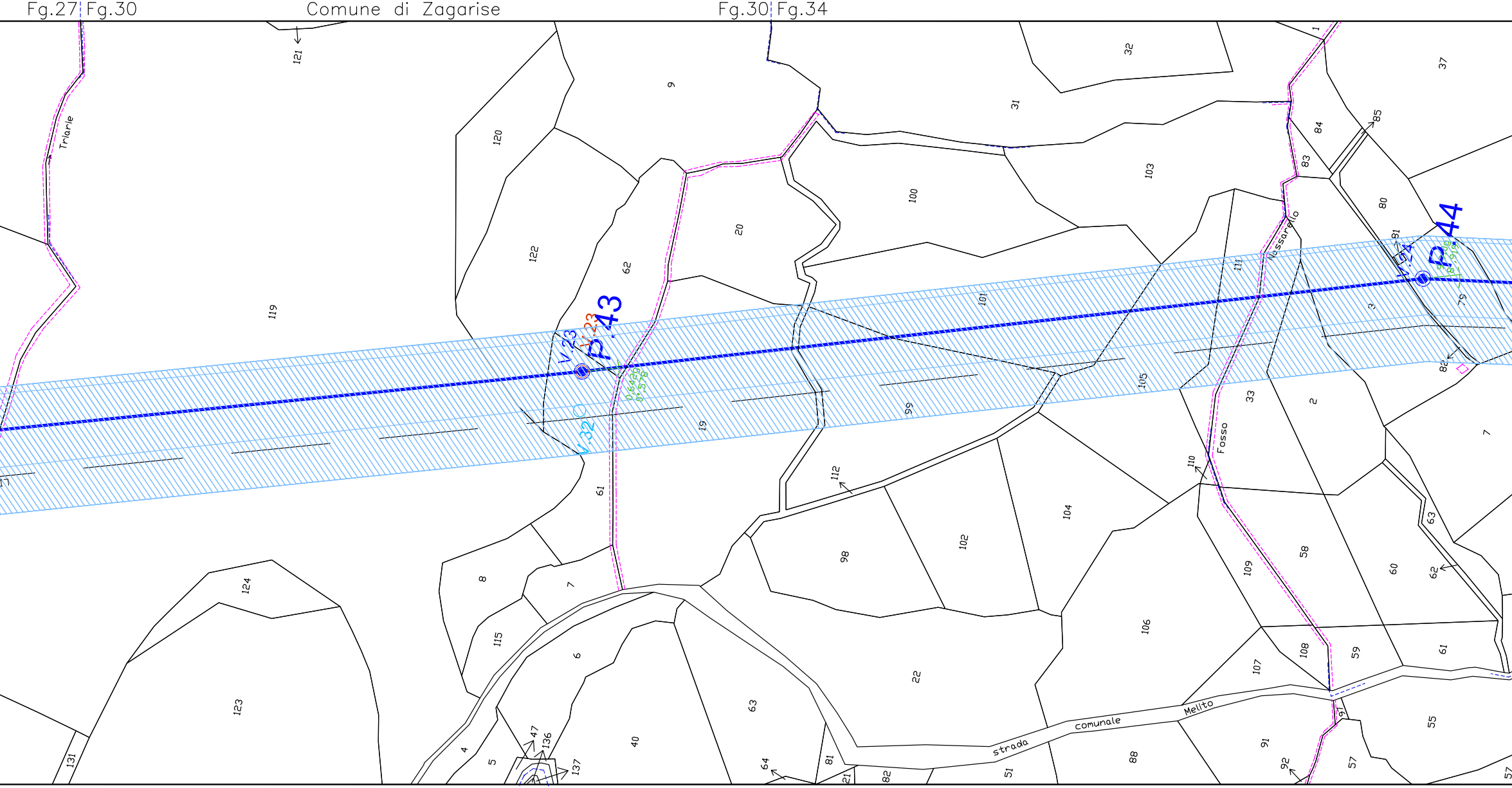
Triarie
121
120
122
119
9
62
20
100
31
32
103
37
84
83
85
80
1
P.43
V.23
V.32
P.44
101
111
105
99
19
61
33
2
7
112
98
102
104
106
110
109
58
60
63
62
61
59
108
107
8
7
115
6
124
123
131
4
5
47
136
137
40
63
64
81
21
82
51
88
91
92
57
55
97
22
Fosso
strada comunale Melito

Comune di Zagarise Fg.30 Fg.29 Fg.30

Provincia di Catanzaro

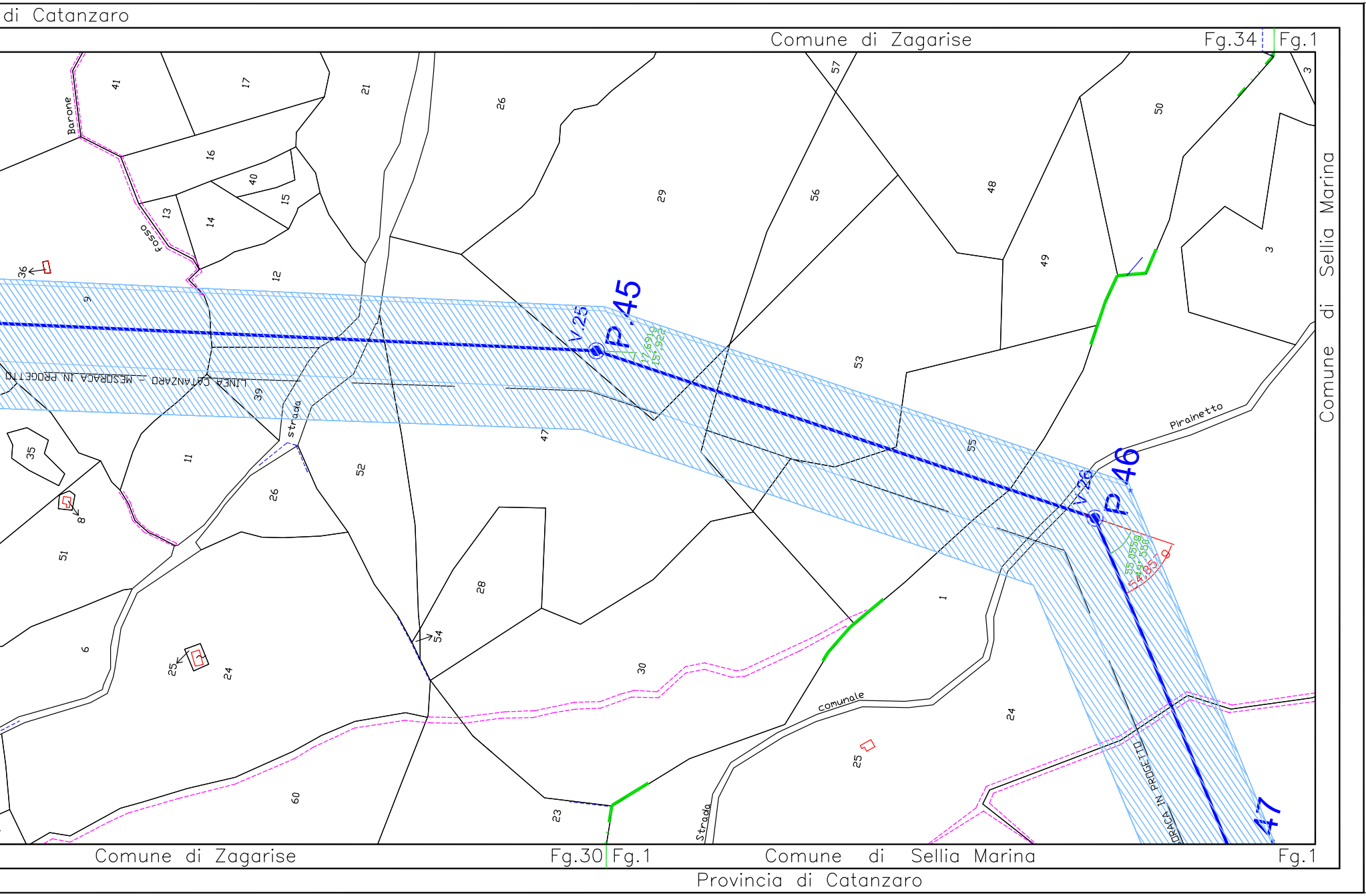
di Catanzaro
Comune di Zagarise
Fg.34
Fg.1
Comune di Sellia Marina
P.45
V.25
P.46
V.26
47
LINEA CATANZARO - MESORACA IN PROGETTO
Barone
Fosso
strada
Pirainetto
comunale
Strada
Comune di Zagarise
Fg.30
Fg.1
Comune di Sellia Marina
Fg.1
Provincia di Catanzaro
41
17
21
26
57
3
50
16
40
15
13
14
29
56
48
49
36
12
9
53
39
35
11
47
52
55
26
8
51
28
54
1
6
25
24
30
24
60
23
25

QUADRO DI INSIEME

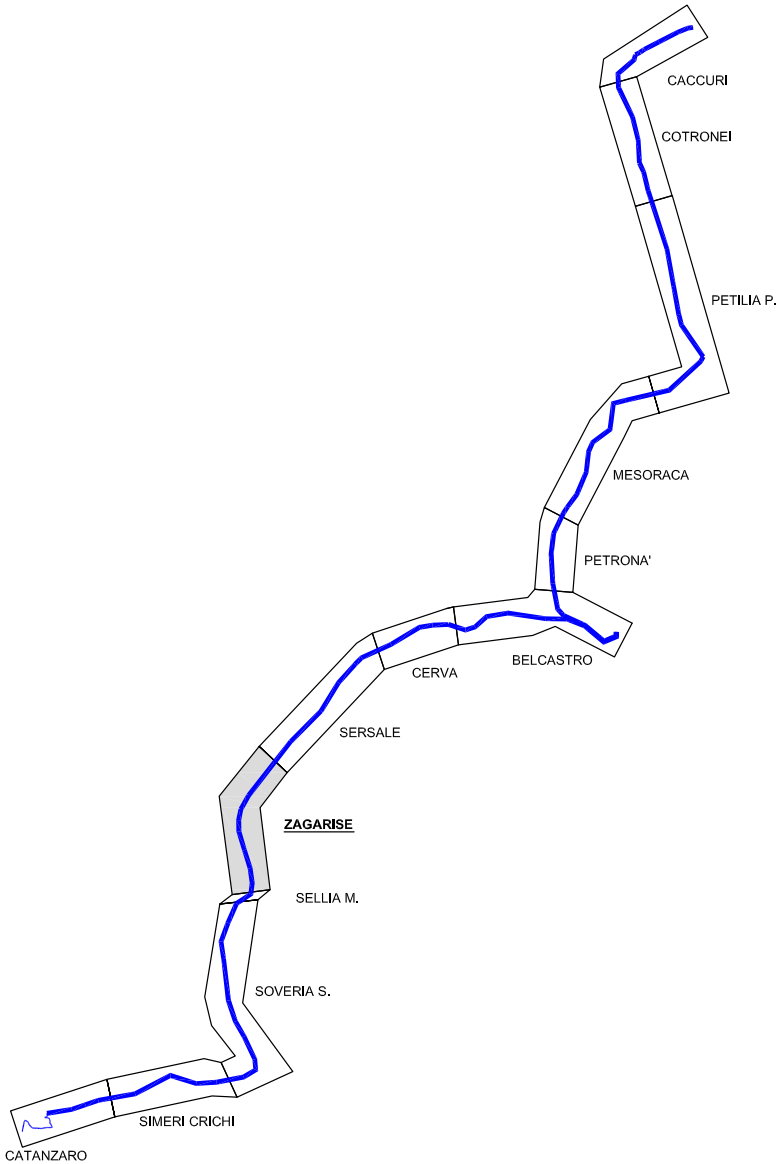
CACCURI
COTRONEI
PETILIA P.
MESORACA
PETRONA'
BELCASTRO
CERVA
SERSALE
ZAGARISE
SELLIA M.
SOVERIA S.
SIMERI CRICHI
CATANZARO

LEGENDA

●	ASSE NUOVO SOSTEGNO
━━	ASSE NUOVO ELETTRODOTTO
- - -	LIMITE DI FOGLIO
▨	Distanza di prima approssimazione (Dpa) ai sensi del D.M. 29 maggio 2008

DOTT. ING.
MALAFARINA LUIGI
N° ISCRIZ. 670[illegible]

REVISIONI					
01	20/02/2012	aggiornata fascia DPA	INSE S.R.L.	G. Acone UPRI - LINEE	A. Limone UPRI - LINEE
00	10/11/2010	PRIMA EMISIONE	INSE S.R.L.	G. Acone UPRI - LINEE	A. Limone UPRI - LINEE
N.	DATA	DESCRIZIONE	ELABORATO	VERIFICATO	APPROVATO

TIPOLOGIA DELL'ELABORATO	CODIFICA DELL'ELABORATO
TIPOLOGIA	DE23136C1BFX00011

Terna

PROGETTO
TE-FX-09-025
RICAVATO DAL DOC. TERNA

CLASSIFICAZIONE DI SICUREZZA
Uso Aziendale

TITOLO

Rifacimento Elettrodotto
150 kV CALUSIA - CATANZARO
PLANIMETRIA CATASTALE
con Fascia di rispetto - DPA - Comune di Zagarise

tratta S/ne 380/150 kV Belcastro - S/ne Catanzaro, P. 37 - P. 46

NOME DEL FILE	SCALA CAD	FORMATO	SCALA	FOGLIO
planimetria.dwg	1 unità = 1	15 x A4	1:2000	9/13

Questo documento contiene informazioni di proprietà Terna S.p.A. e deve essere utilizzato esclusivamente dal destinatario in relazione alle finalità per le quali è stato ricevuto. E' vietata qualsiasi forma di riproduzione o di divulgazione senza l'esplicito consenso di Terna S.p.A.

This document contains information proprietary to Terna S.p.A. and it will have to be used exclusively for the purposes for which it has been furnished. Whichever shape of spreading or reproduction without the written permission of Terna S.p.A. is prohibit.