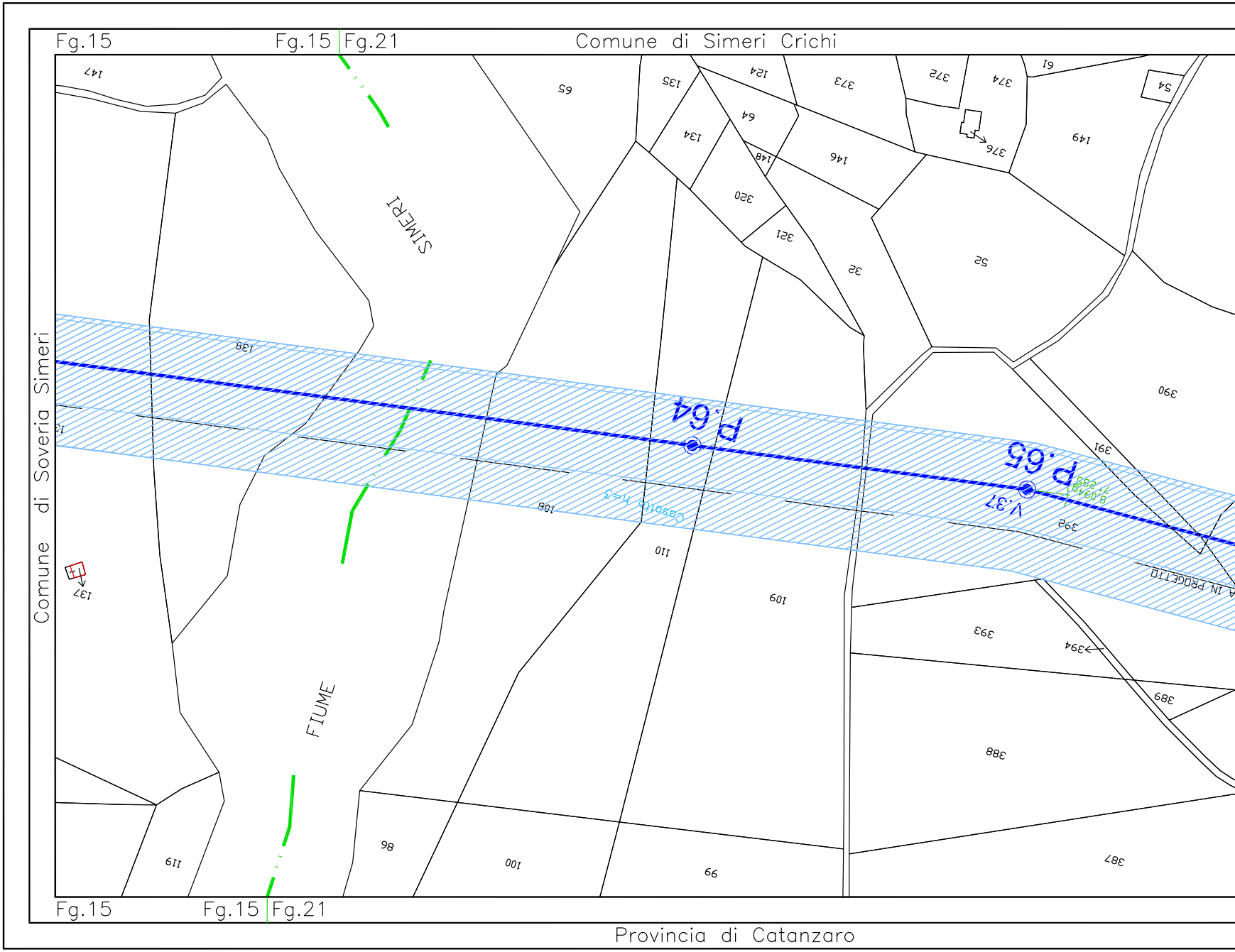
Fg.15
Fg.15
Fg.21
Comune di Simeri Crichi
Comune di Soveria Simeri
Fg.15
Fg.15
Fg.21
Provincia di Catanzaro
147
65
135
124
373
372
374
61
54
64
134
148
146
376
149
320
321
32
52
SIMERI
138
P.64
P.65
V.37
390
391
108
Casotto h=3
110
109
392
IN PROGETTO
137
393
394
389
FIUME
388
98
100
99
119
387

Provincia di Catanzaro

Fg.21

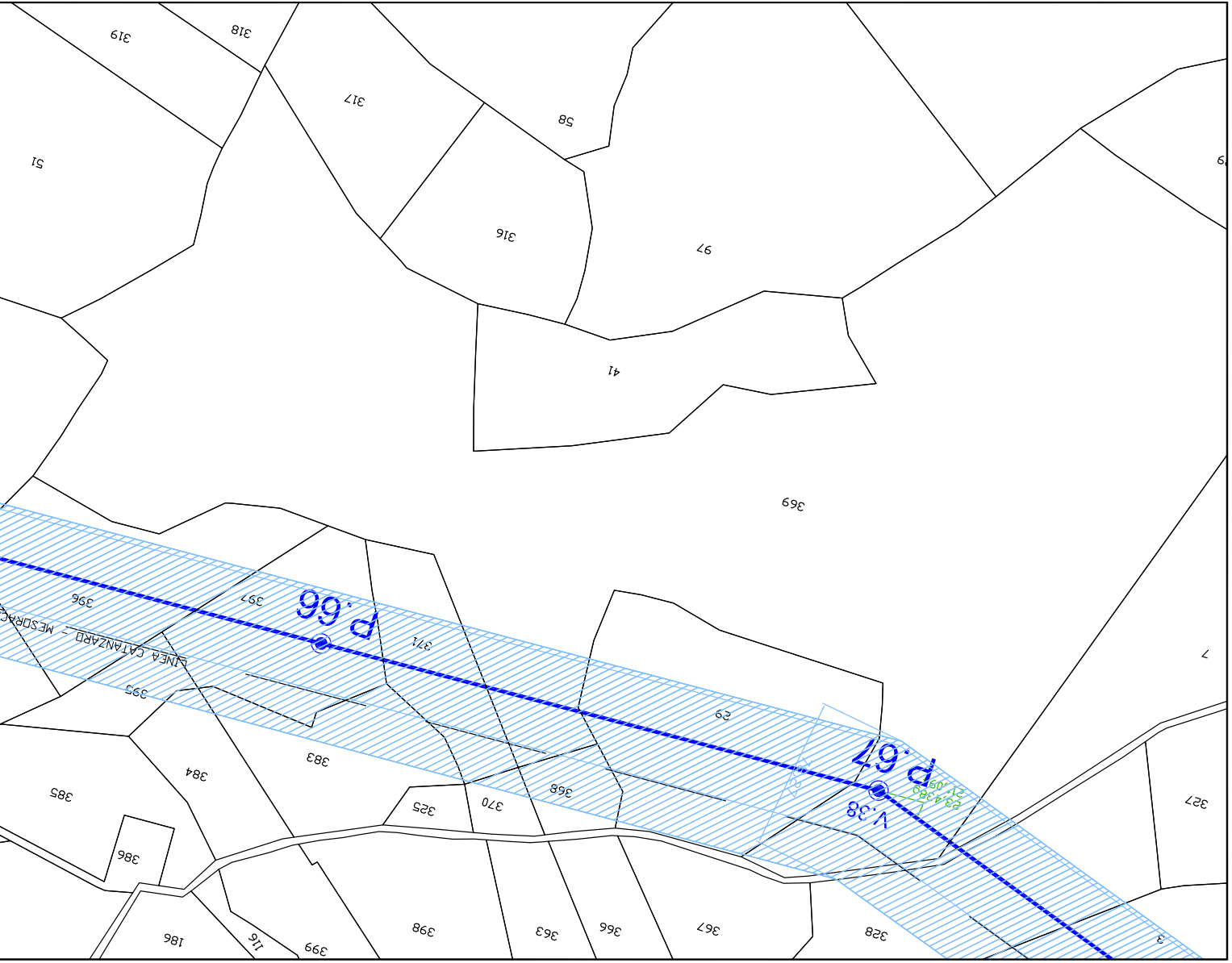

319
318
317
58
51
316
97
41
369
396
397
P.66
371
395
LINEA CATANZARO – MESORACA
29
P.67
V.38
383
384
385
386
325
370
368
327
7
186
116
399
398
363
366
367
328
3

Comune di Simeri Crichi

Fg.21

Provincia di Ca

Fg.21

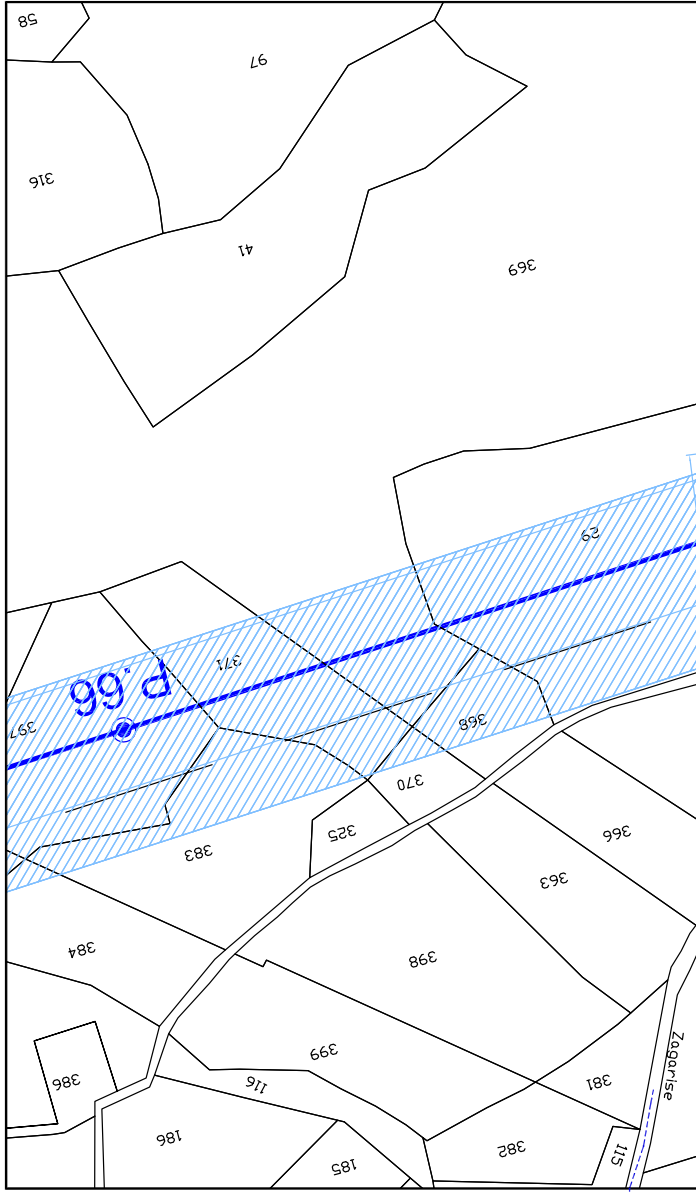

58
97
316
41
369
29
371
P.66
397
368
370
325
383
366
363
384
398
399
116
386
381
186
185
382
115
Zagarise

Fg.21

Fg.21 Fg.1

tanzaro

Comune di Simeri Crichi

Fg.21 Fg.19

Fg.19 Fg.18

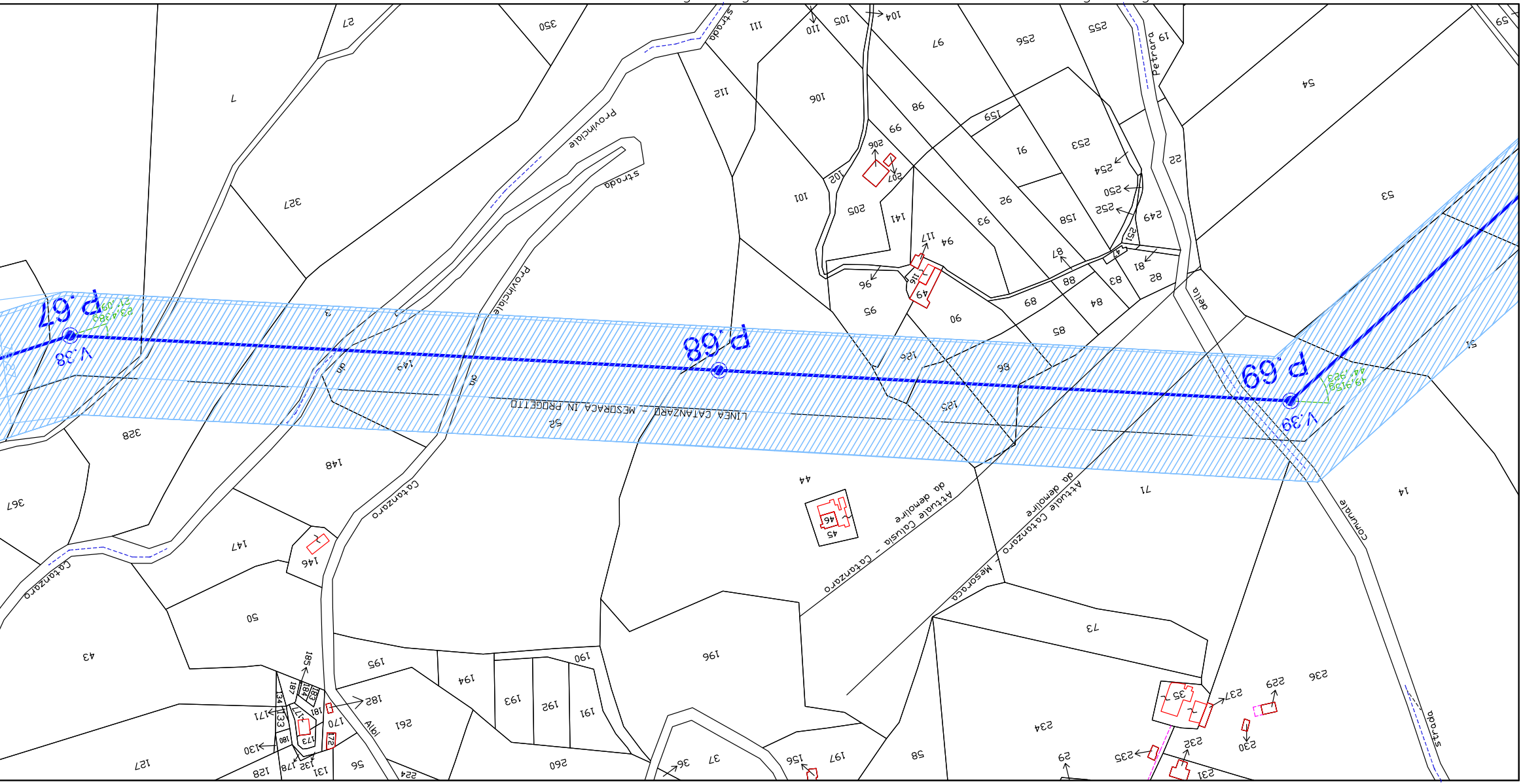
P.67
V.38
P.68
P.69
V.39
LINEA CATANZARO - MESORACA IN PROGETTO
Attuale Catusia - Catanzaro da demolire
Attuale Catanzaro - Mesoraca da demolire
strada Provinciale
strada comunale
Petrara
Catanzaro
Albi

9

Comune di Simeri Crichi

Fg.19 Fg.18

Provincia di Catanzaro

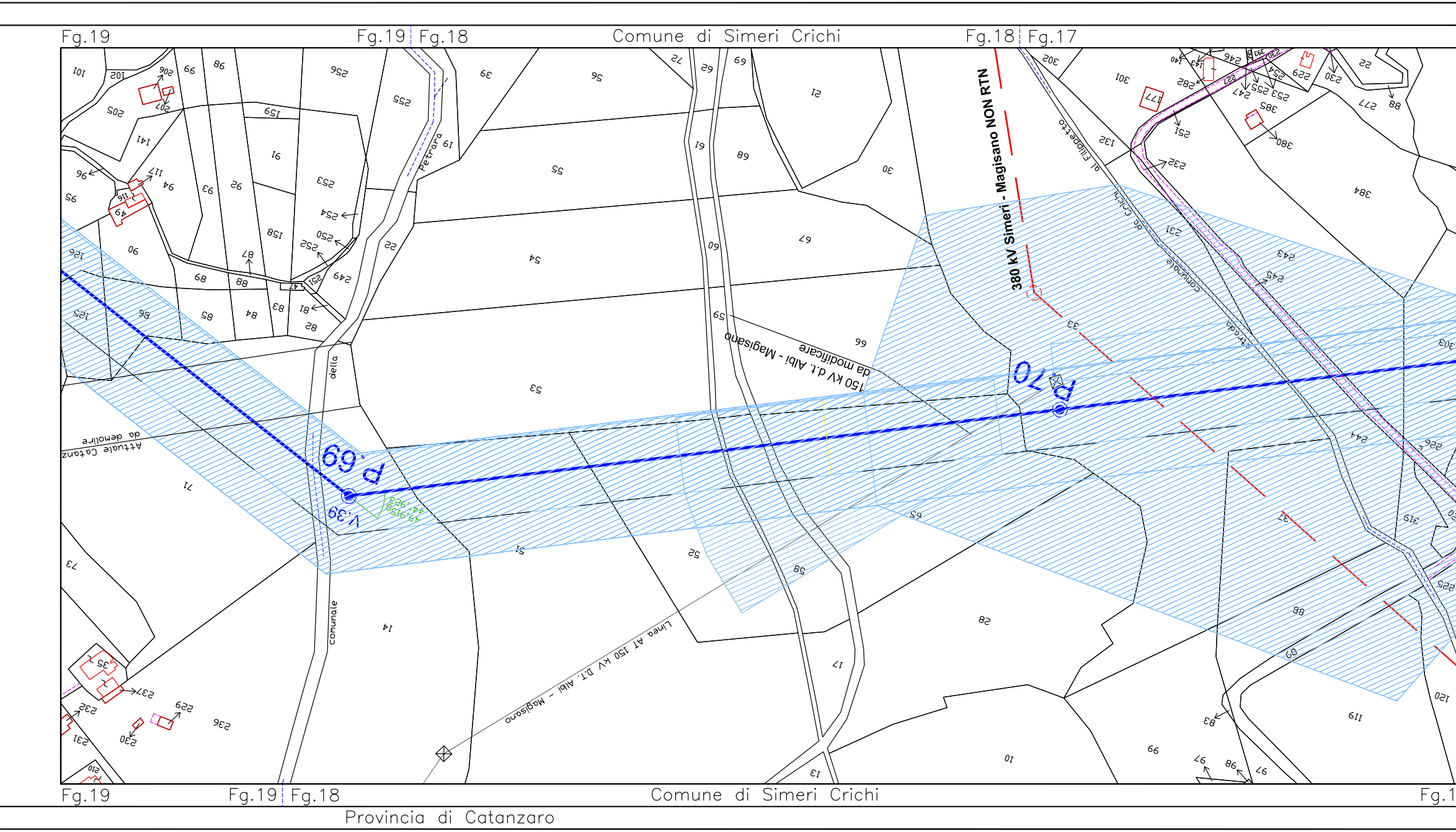
Fg.19
Fg.19
Fg.18
Comune di Simeri Crichi
Fg.18
Fg.17
380 kV Simeri - Magisano NON RTN
150 kV d.t. Albi - Magisano
da modificare
Linea AT 150 kV D.T. Albi - Magisano
Attuale Catanzaro
da demolire
P.69
P.70
V.39
Petrara
della
Comunale
Strada
Comunale
Cricchi
al Filippetto
Fg.19
Fg.19
Fg.18
Comune di Simeri Crichi
Fg.1
Provincia di Catanzaro

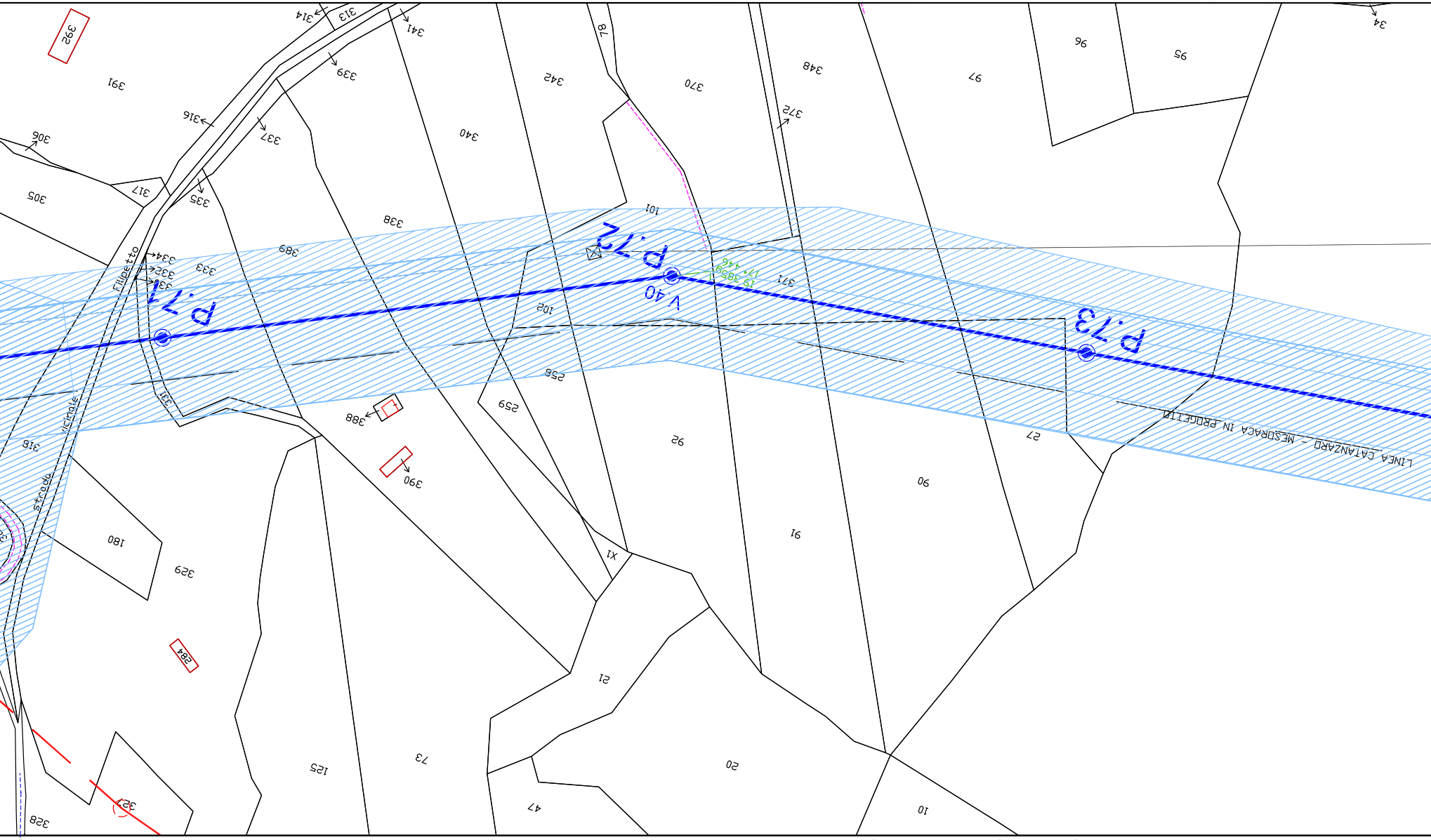
P.71
P.72
P.73
V 40
LINEA CATANZARO - MESORACA IN PROGETTO
strada vicinale Filipetto
392
391
316
306
305
317
314
313
341
339
337
335
342
340
78
370
348
372
97
96
95
34
101
338
389
333
334
332
330
331
102
258
259
388
390
371
92
27
90
91
318
180
329
284
X1
21
125
73
20
47
10
328
327

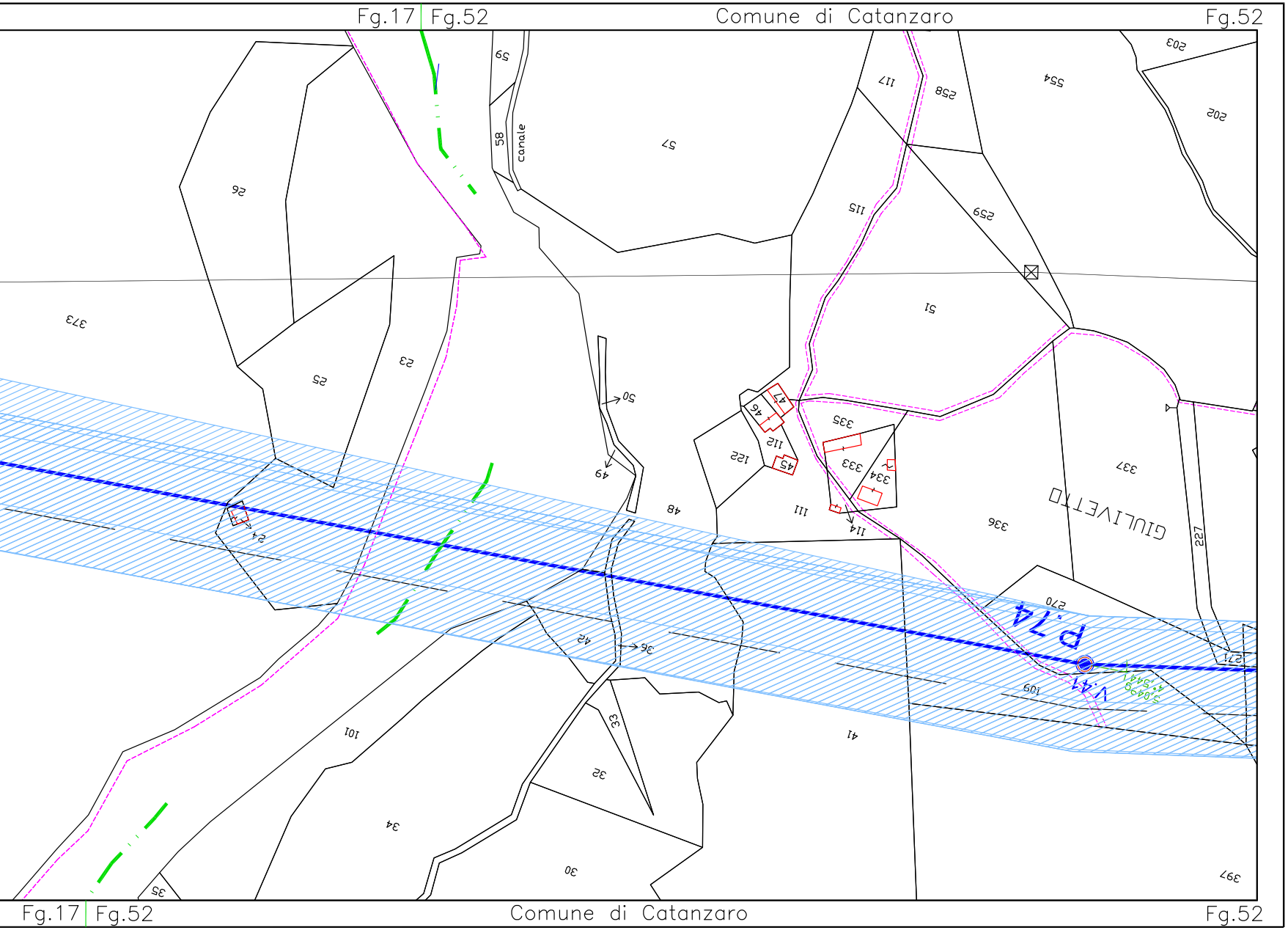
Fg.17 | Fg.52
Comune di Catanzaro
Fg.52
26
373
25
23
59
58
canale
57
117
258
554
203
202
115
259
51
50
47
46
335
112
122
45
333
334
49
48
111
114
336
337
GIULIVETTO
227
24
270
P.74
271
V.41
S.0499
x.5441
109
42
36
101
33
32
41
34
30
35
397
Fg.17 | Fg.52
Comune di Catanzaro
Fg.52

QUADRO DI INSIEME

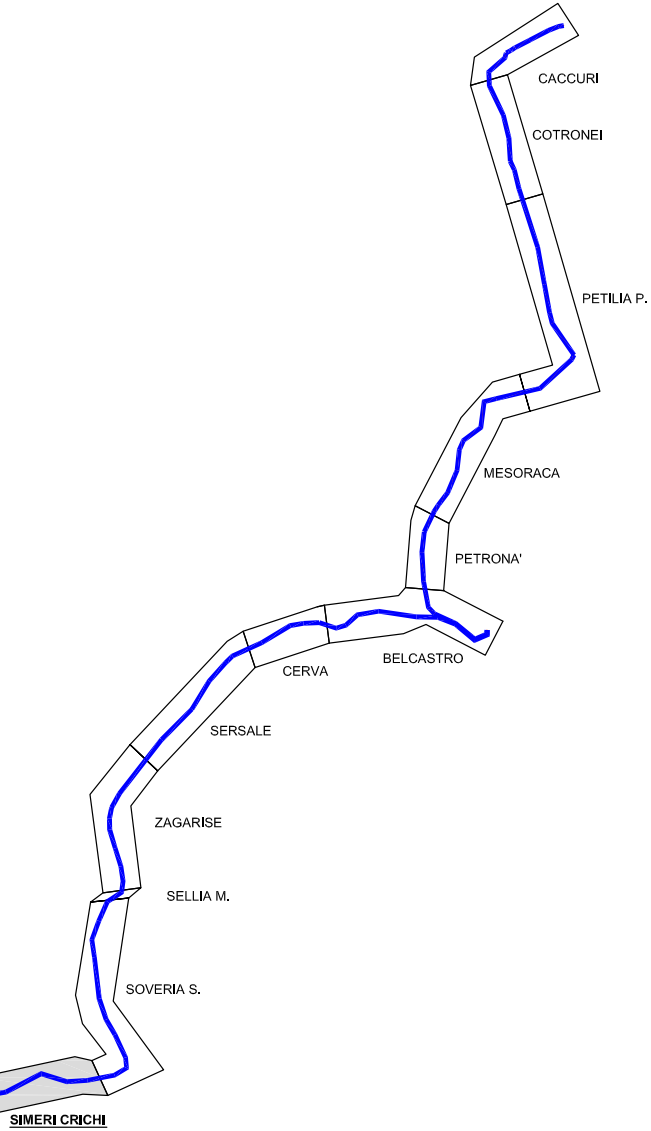
CACCURI
COTRONEI
PETILIA P.
MESORACA
PETRONA'
BELCASTRO
CERVA
SERSALE
ZAGARISE
SELLIA M.
SOVERIA S.
SIMERI CRICHI

LEGENDA

● ASSE NUOVO SOSTEGNO

━ ASSE NUOVO ELETTRODOTTO

- - - LIMITE DI FOGLIO

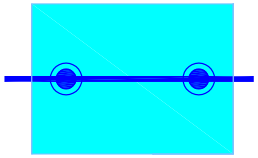

Distanza di prima approssimazione (Dpa)
ai sensi del D.M. 29 maggio 2008

DOTT. ING. MALAFARINA LUIGI

REVISIONI						
	01	20/02/2012	aggiornata fascia DPA	INSE S.R.L.	G. Acone UPRI - LINEE	A. Limone UPRI - LINEE
	00	10/11/2010	PRIMA EMISIONE	INSE S.R.L.	G. Acone UPRI - LINEE	A. Limone UPRI - LINEE
	N.	DATA	DESCRIZIONE	ELABORATO	VERIFICATO	APPROVATO

TIPOLOGIA DELL'ELABORATO	CODIFICA DELL'ELABORATO
TIPOLOGIA	DE23136C1BFX00014

Terna

PROGETTO	TITOLO
TE-FX-09-025	Rifacimento Elettrodotto 150 kV CALUSIA - CATANZARO PLANIMETRIA CATASTALE con Fascia di rispetto - DPA - Comune di Simeri Crichi tratta S/ne 380/150 kV Belcastro - S/ne Catanzaro, P. 64 - P. 74
RICAVATO DAL DOC. TERNA	
CLASSIFICAZIONE DI SICUREZZA	
Uso Aziendale	

NOME DEL FILE	SCALA CAD	FORMATO	SCALA	FOGLIO
planimetria.dwg	1 unità=1	15 x A4	1:2000	12/13

Questo documento contiene informazioni di proprietà Terna S.p.A. e deve essere utilizzato esclusivamente dal destinatario in relazione alle finalità per le quali è stato ricevuto. E' vietata qualsiasi forma di riproduzione o di divulgazione senza l'esplicito consenso di Terna S.p.A.

This document contains information proprietary to Terna S.p.A. and it will have to be used exclusively for the purposes for which it has been furnished. Whichever shape of spreading or reproduction without the written permission of Terna S.p.A. is prohibit.