Provincia di Catanzaro

Fg 32 Comune di Petronà Fg 32 | Fg 3 Comune di Belcastro

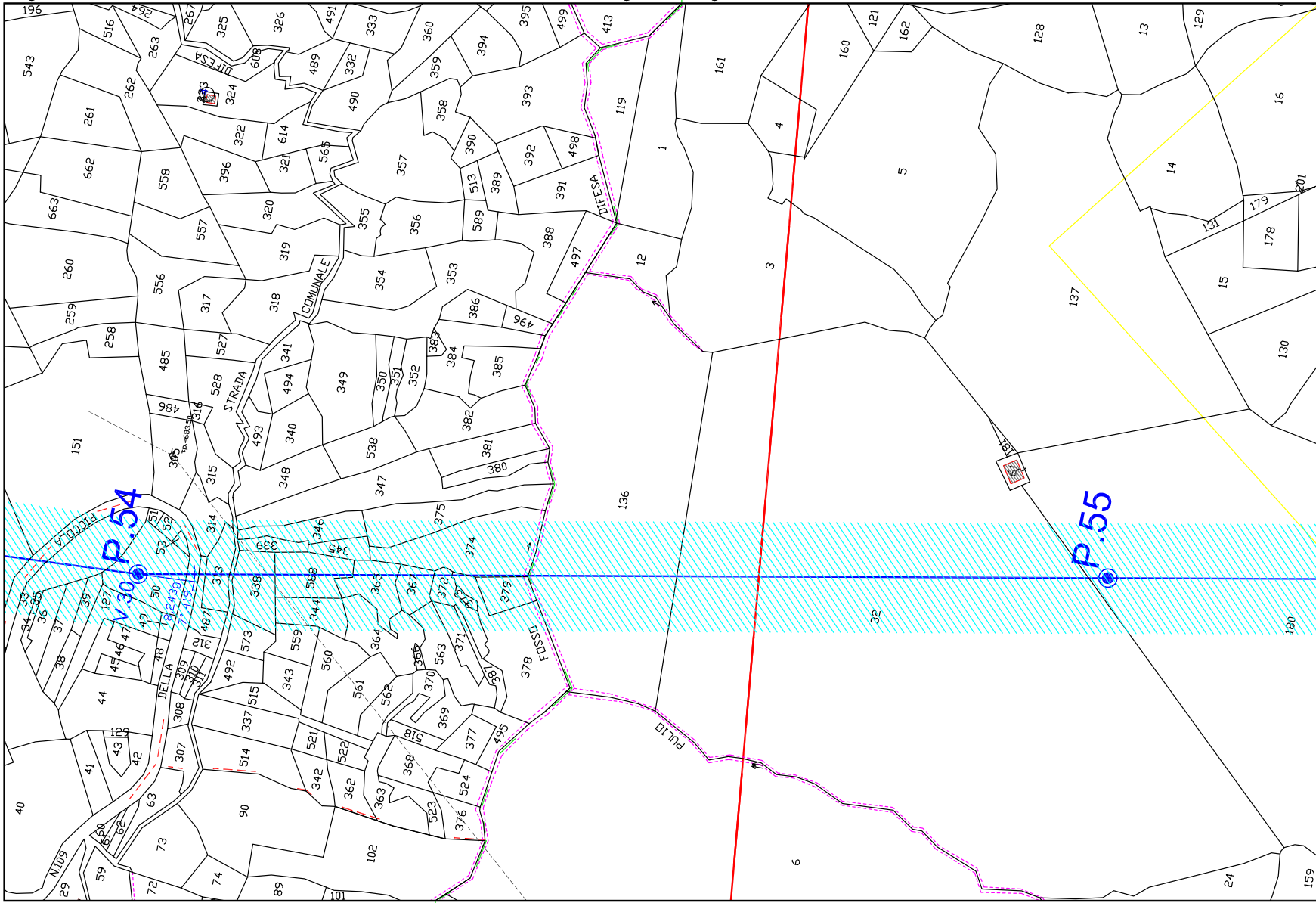
P.54
V.30
P.55
DIFESA
STRADA
COMUNALE
DELLA
PICCOLA
FOSSO
PULID
N.109
119
136
137
32
6
5
3
1
12
180

Fg 31 Comune di Petronà Fg 31 | Fg 3 Comune di Belcastro

Provincia di Catanzaro

Provincia di Catanzaro

Provinci

Fg 3 | Fg 4 Fg 4 | Fg 6 Fg 6

Fg 3 Fg 3 | Fg 4 Comune di Belcast

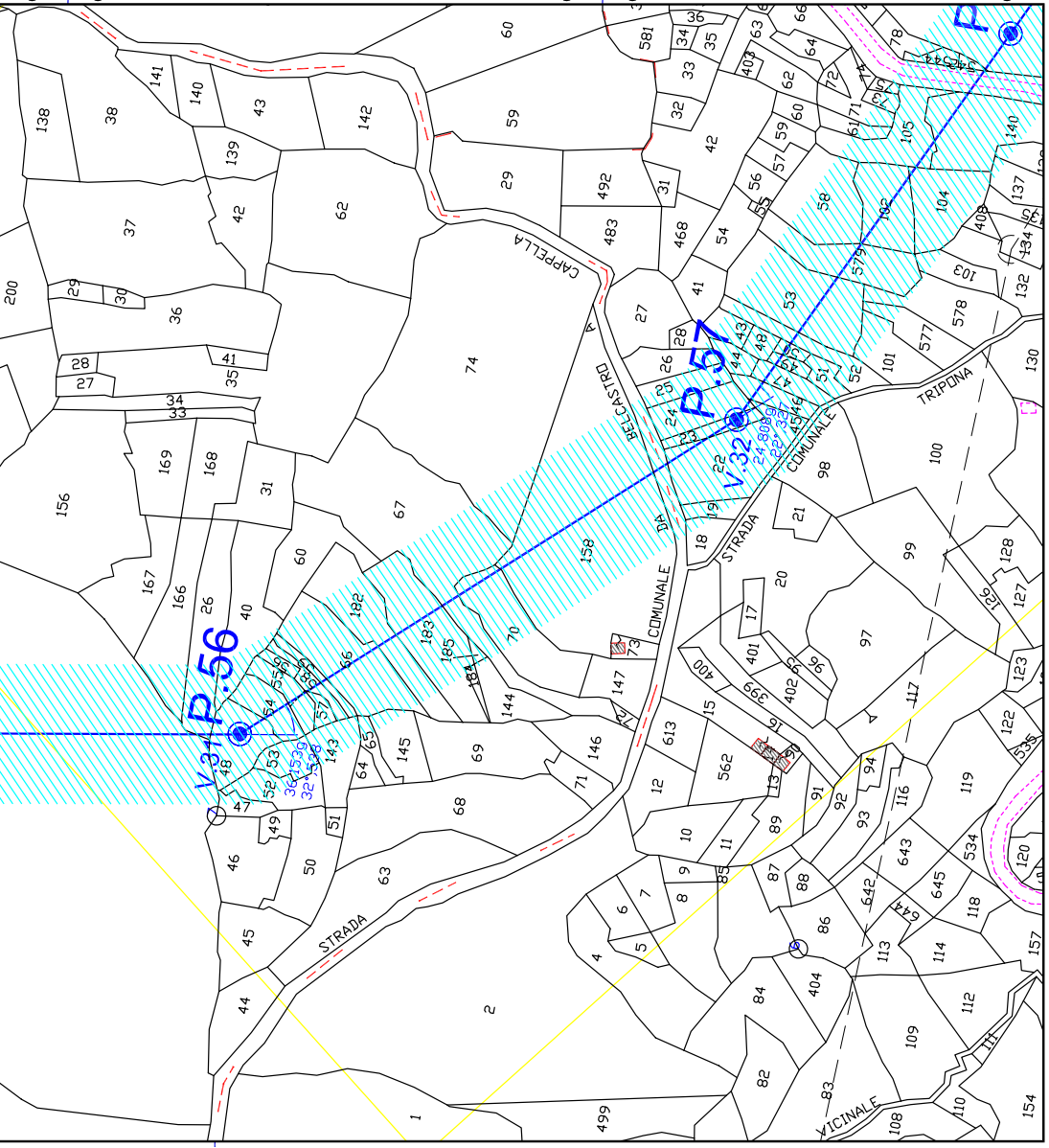
P.56
P.57
V.31
V.32
36°1539
32°528
24.8089
22°337
STRADA COMUNALE DA BELCASTRO
CAPPELLA
TRIPONA
STRADA
VICINALE

Fg 3 | Fg 6

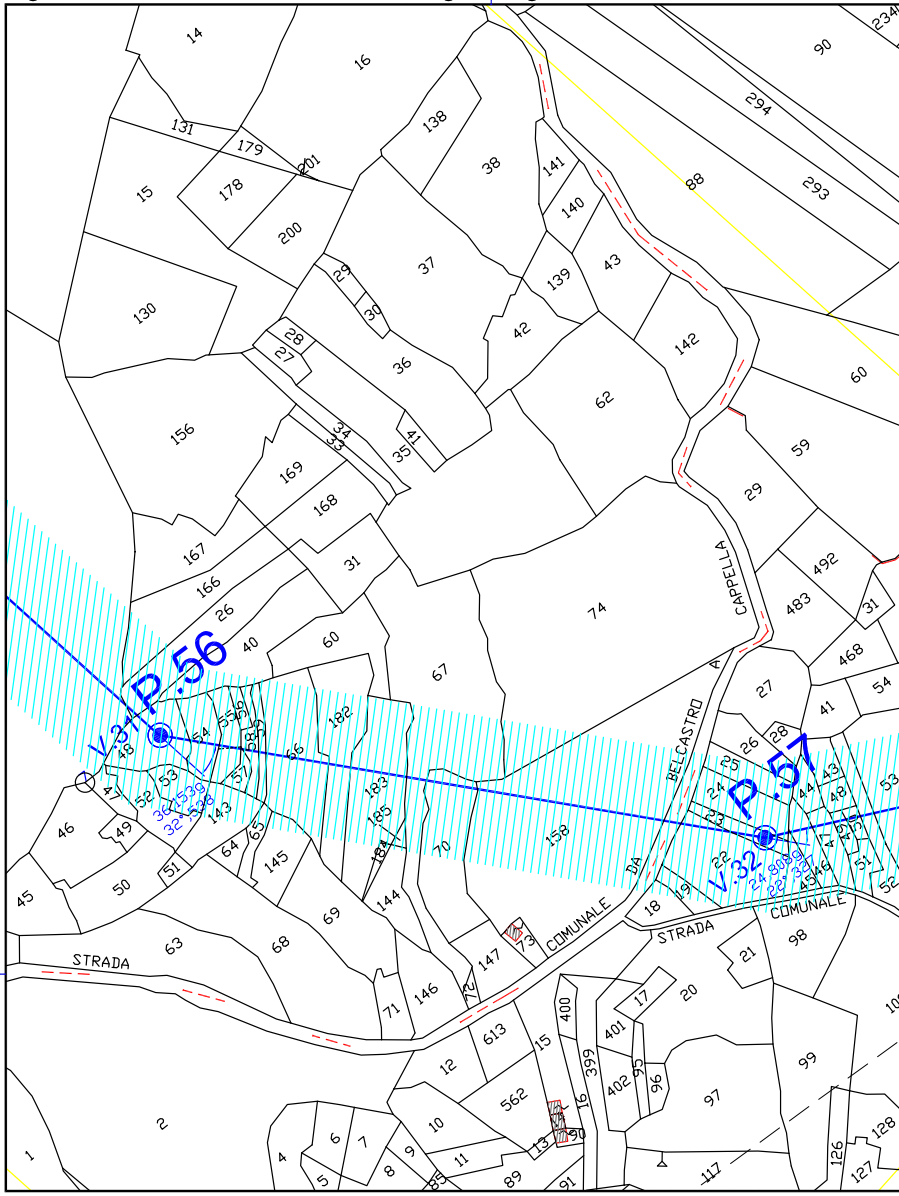
P.56
P.57
V.31
V.32
36°1539
32°528
24.8089
22°337
STRADA COMUNALE DA BELCASTRO
CAPPELLA
STRADA

Fg 3 | Fg 6 Comune di Belcastro Fg 6

Fg 6

Provincia di Catanzaro

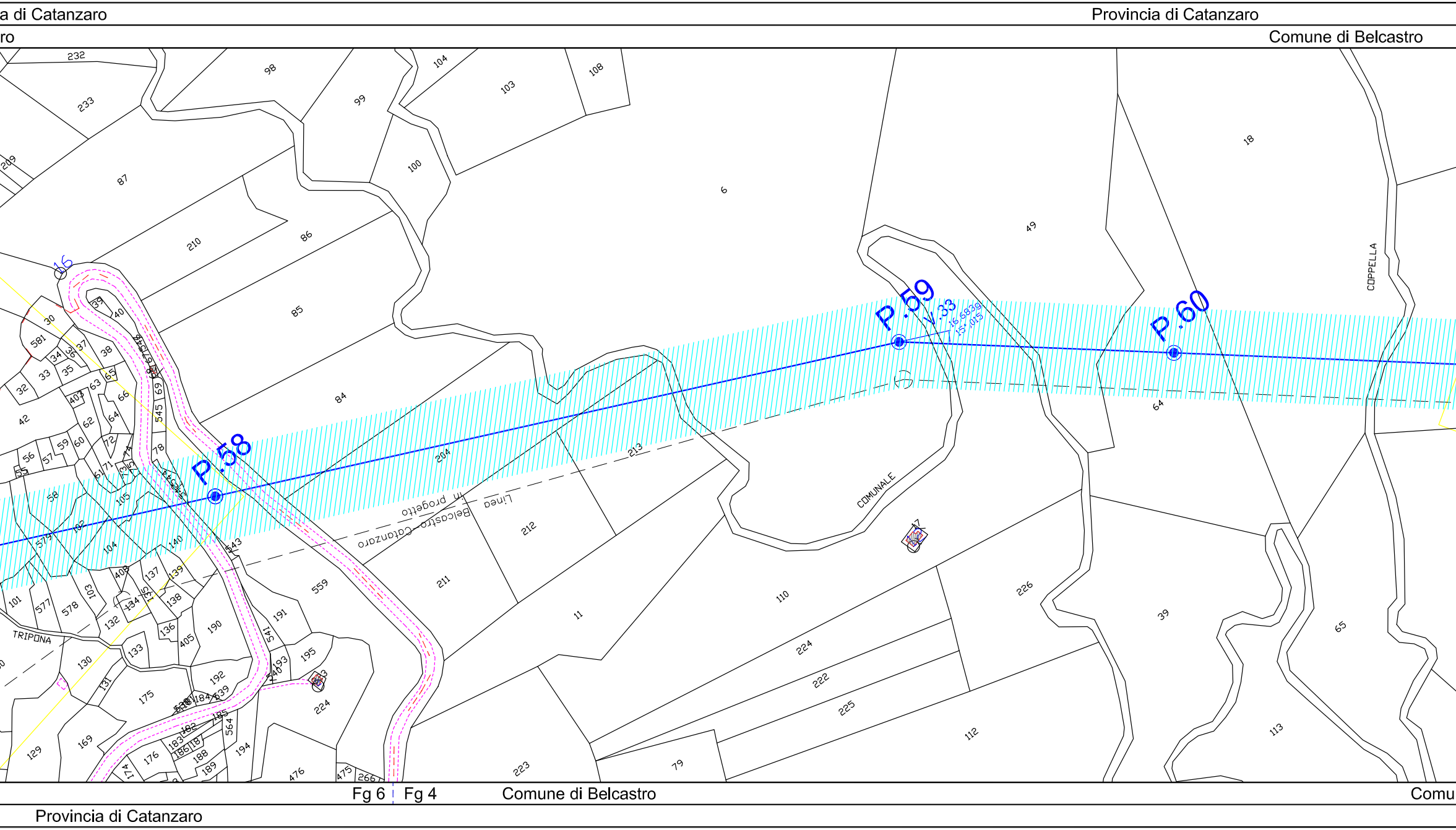
a di Catanzaro
Provincia di Catanzaro
ro
Comune di Belcastro
P.58
P.59
V.33
16.6839
15° 015
P.60
16
Linea Belcastro-Catanzaro in progetto
COMUNALE
COPPELLA
TRIPONA
232
233
209
87
98
99
104
103
108
100
6
49
18
210
86
85
84
204
213
212
211
11
110
224
222
225
226
39
65
113
112
79
223
64
559
191
195
190
224
476
475
266
Fg 6
Fg 4
Comune di Belcastro
Comu
Provincia di Catanzaro

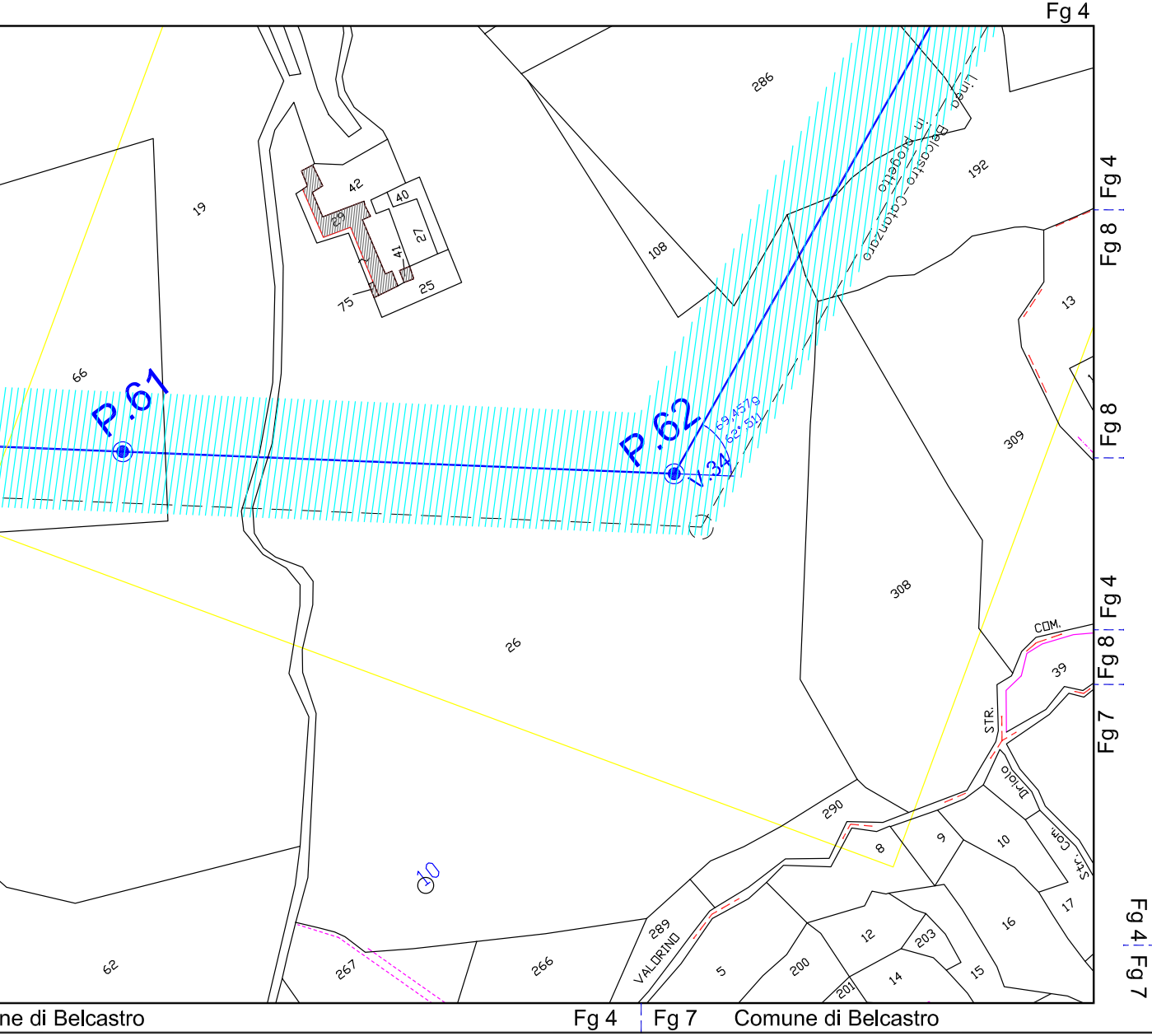
Fg 4
286
Linea Belcastro–Catanzaro in progetto
192
42
40
29
27
41
25
75
19
108
13
66
P.61
P.62
69,4579
62° 51'
V.34
309
308
26
COM.
39
STR.
Dridio
Com. Str.
290
8
9
10
17
16
15
14
12
203
200
201
5
289
VALORINO
266
267
62
Fg 4
Fg 8
Fg 4
Fg 8
Fg 7
ne di Belcastro
Fg 4
Fg 7
Comune di Belcastro

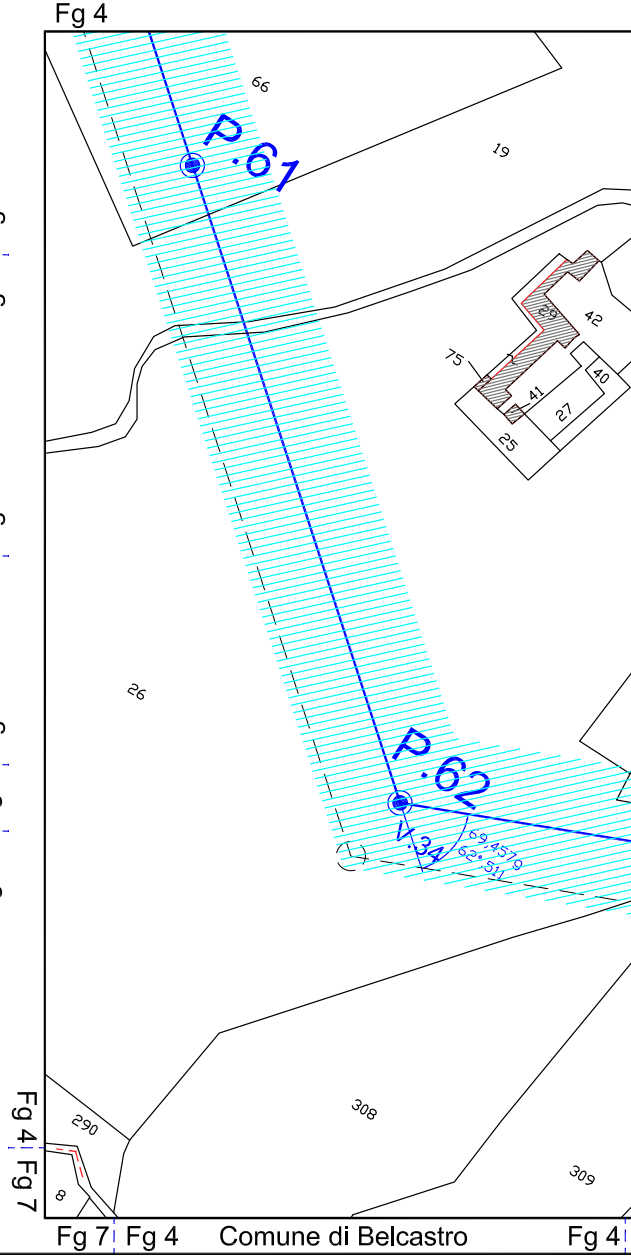
Fg 4
66
19
P.61
42
29
75
41
40
27
25
26
P.62
V.34
69,4579
62° 51'
290
8
308
309
Fg 4
Fg 7
Fg 7
Fg 4
Comune di Belcastro
Fg 4

Provincia di Catanzaro

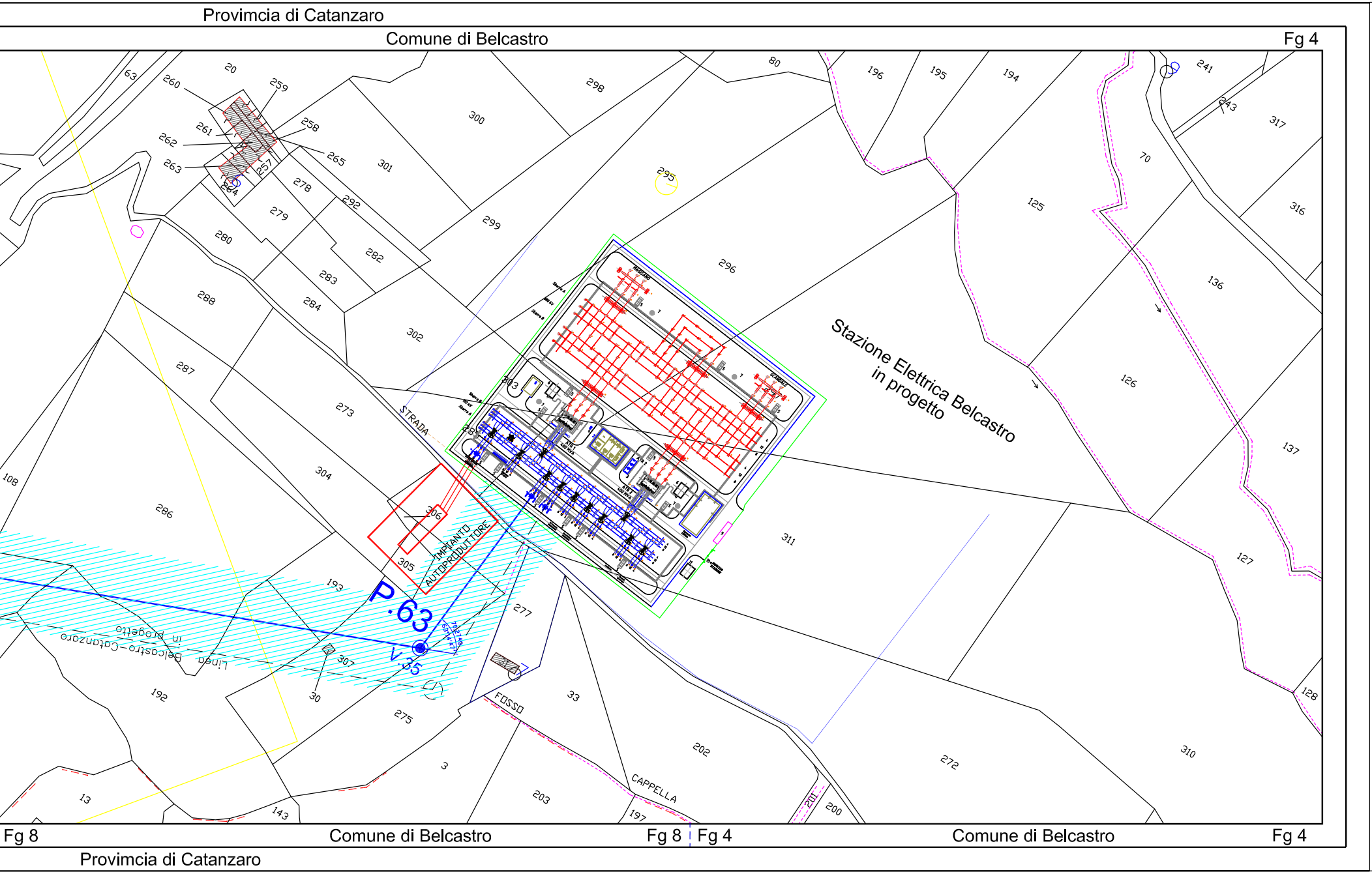
Provimcia di Catanzaro
Comune di Belcastro
Fg 4
Stazione Elettrica Belcastro
in progetto
IMPIANTO
AUTOPRODUTTORE
P.63
V.35
Linea Belcastro-Catanzaro in progetto
STRADA
FOSSO
CAPPELLA
20
63
260
259
258
261
262
263
264
265
278
279
280
292
282
283
284
288
287
286
108
300
301
298
299
302
273
304
305
306
303
296
295
80
196
195
194
125
126
136
137
127
128
241
243
317
316
70
311
310
272
202
200
201
203
197
33
3
277
275
193
192
307
30
13
143
Fg 8
Comune di Belcastro
Fg 8
Fg 4
Comune di Belcastro
Fg 4
Provimcia di Catanzaro

QUADRO DI INSIEME

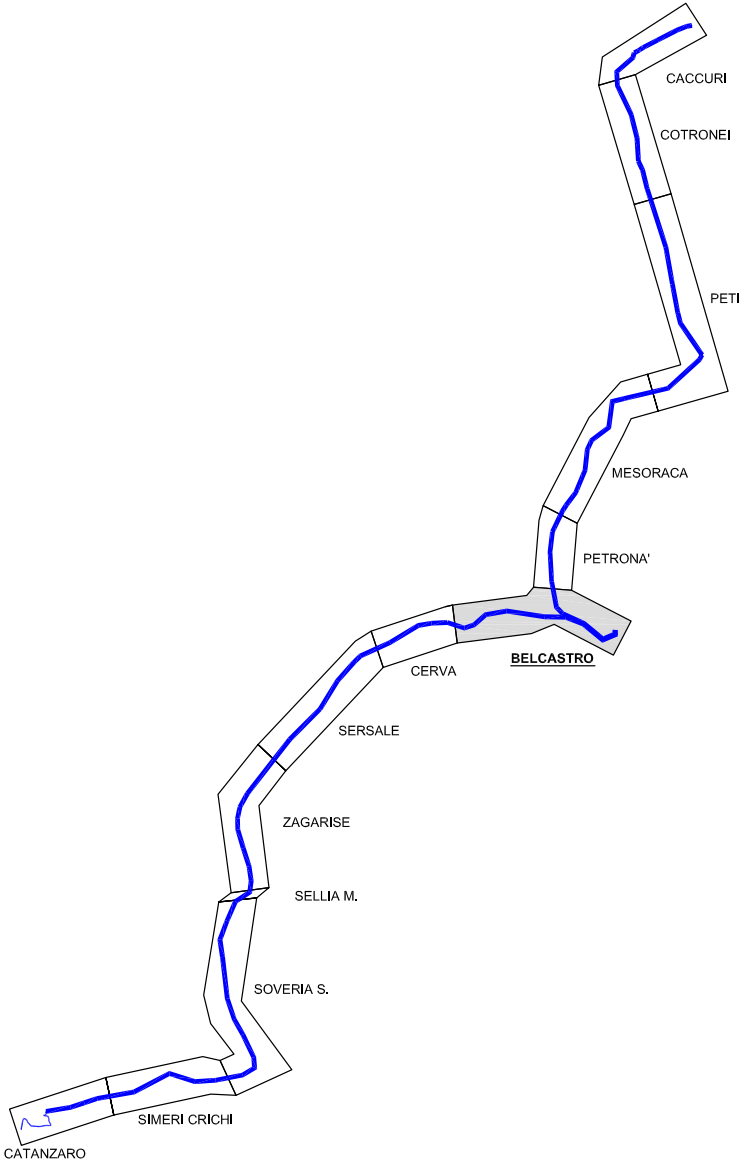
CACCURI
COTRONEI
PETILIA P.
MESORACA
PETRONA'
BELCASTRO
CERVA
SERSALE
ZAGARISE
SELLIA M.
SOVERIA S.
SIMERI CRICHI
CATANZARO

LEGENDA

● ASSE NUOVO SOSTEGNO

━ ASSE NUOVO ELETTRODOTTO

- - - LIMITE DI FOGLIO

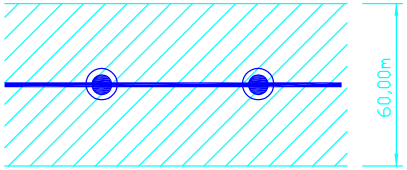

Area potenzialmente impegnata (60 mt asse linea)
sulla quale apporre il vincolo preordinato all'esproprio
ai sensi del T.U. 327/01 e s.m.i.

DOTT. ING.
MALAFARINA LUIGI
SEZIONE A
SETTORI: CIVILE E AMBIENTALE -
INDUSTRIALE - DELL'INFORMAZIONE
N° ISCRIZ.
670

REVISIONI					
00	10/11/2010	PRIMA EMISSIONE	INSE S.R.L.	G. Acone UPRI - LINEE	A. Limone UPRI - LINEE
N.	DATA	DESCRIZIONE	ELABORATO	VERIFICATO	APPROVATO

TIPOLOGIA DELL'ELABORATO	CODIFICA DELL'ELABORATO	
TIPOLOGIA	DE23136C1BFX000021/A	Terna

PROGETTO	TITOLO
TE-FX-09-025	Rifacimento Elettrodotto 150 kV CALUSIA - CATANZARO PLANIMETRIA CATASTALE Area potenzialmente impegnata (Vpe) - Comune di Belcastro tratta S/ne Calusia - S/ne 380/150 kV Belcastro, P. 54 - Portale
RICAVATO DAL DOC. TERNA	
CLASSIFICAZIONE DI SICUREZZA	
Uso Aziendale	

NOME DEL FILE	SCALA CAD	FORMATO	SCALA	FOGLIO
planimetria.dwg	1 unità = 1	12 x A4	1:2000	6/13

Questo documento contiene informazioni di proprietà Terna S.p.A. e deve essere utilizzato esclusivamente dal destinatario in relazione alle finalità per le quali è stato ricevuto. E' vietata qualsiasi forma di riproduzione o di divulgazione senza l'esplicito consenso di Terna S.p.A.

This document contains information proprietary to Terna S.p.A. and it will have to be used exclusively for the purposes for which it has been furnished. Whichever shape of spreading or reproduction without the written permission of Terna S.p.A. is prohibit.