Provincia di Catanzaro

Fg.2 Comune di Belcastro Fg.2 Fg.8 Comune di Cerva

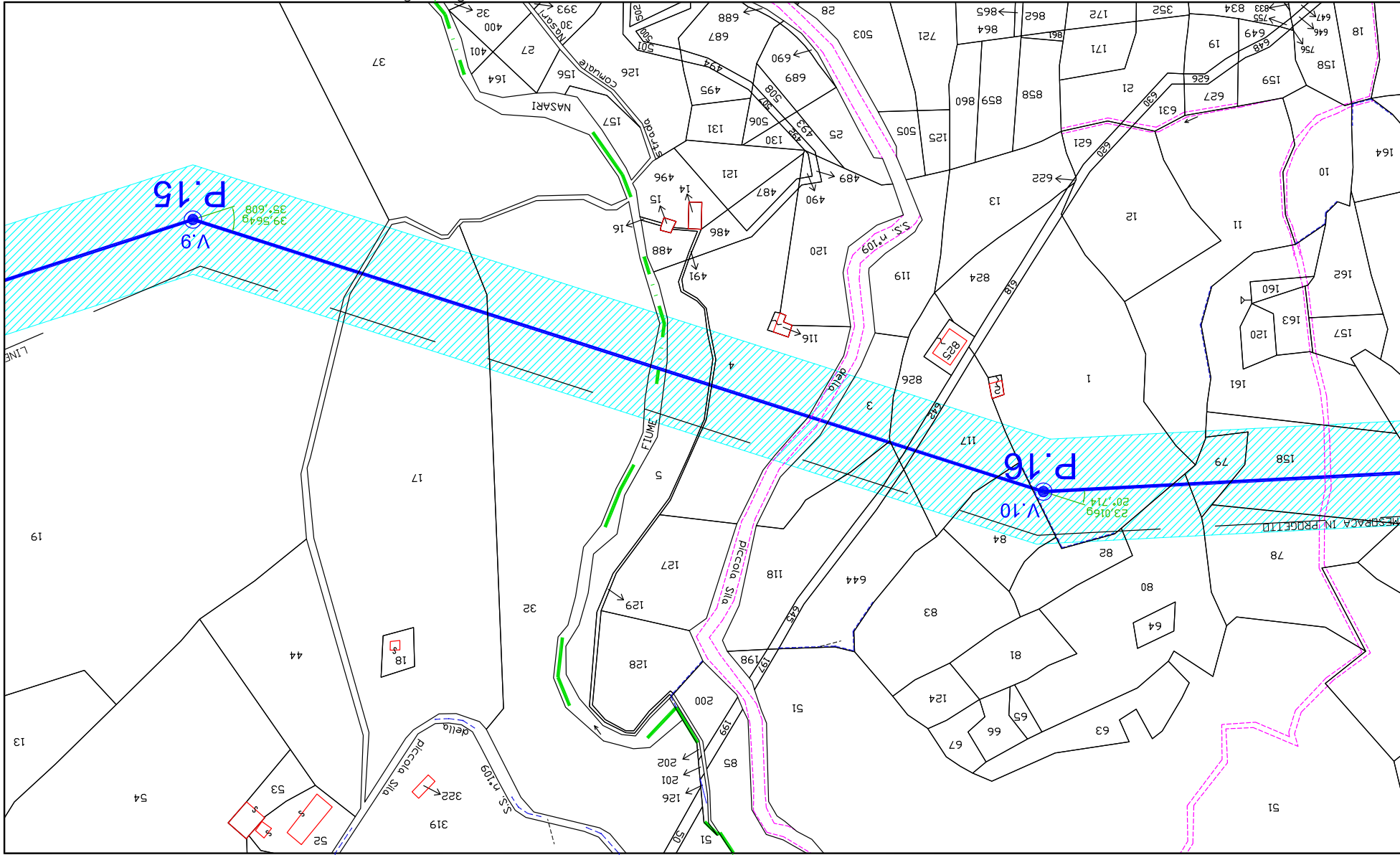
P.15
V.9
39.5649
35.608
P.16
V.10
23.0169
20.714
NASARI
Strada comunale Nasari
FIUME
S.S. n°109 della piccola Sila
LINEA
MESORACA IN PROGETTO

Fg.2 Fg.2 Fg.1 Com. di Belcastro Fg.1 Fg.2 Fg.6 Comune di Cerva

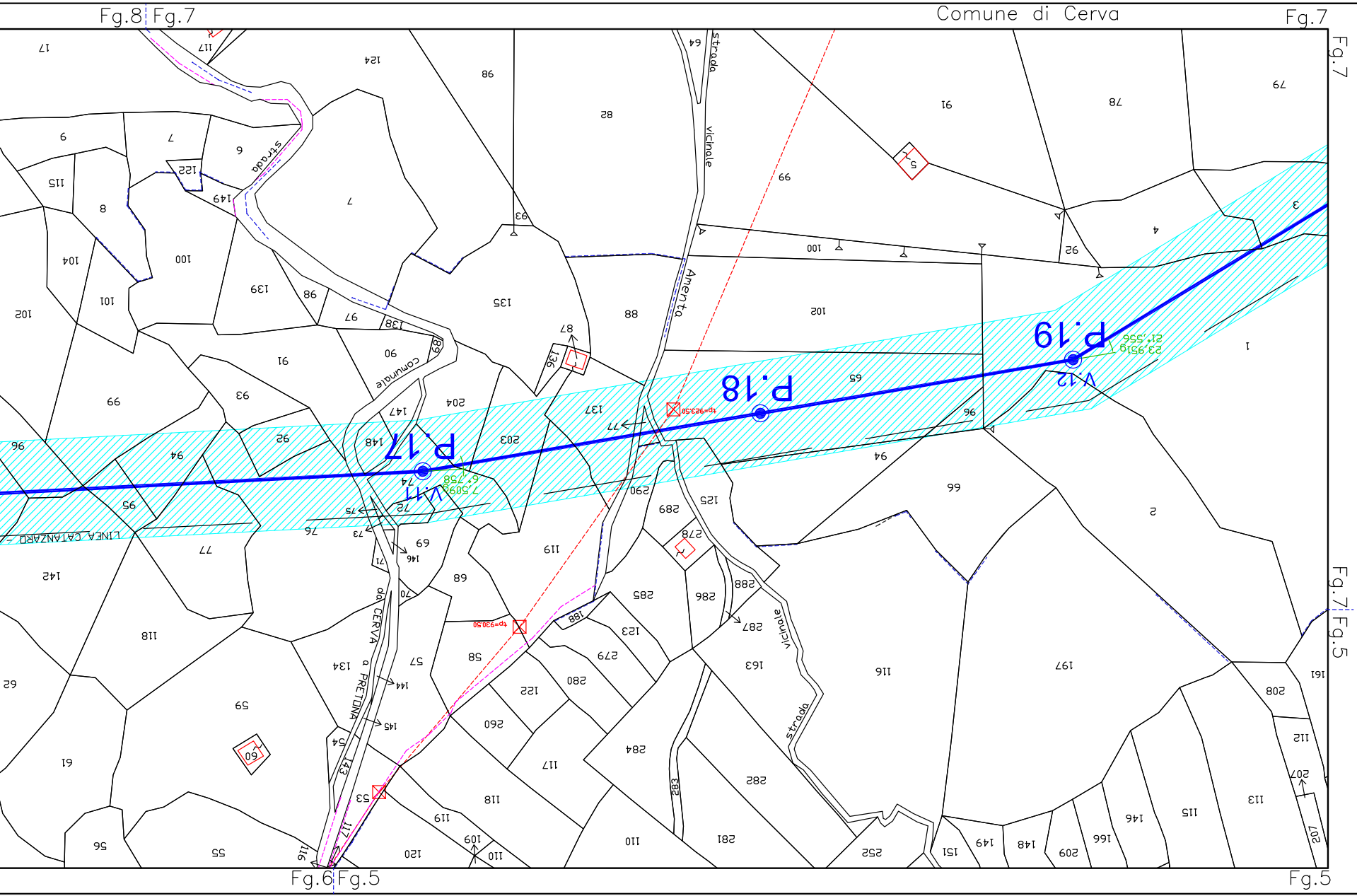

Fg.8
Fg.7
Comune di Cerva
Fg.7
Fg.7
Fg.7
Fg.5
Fg.6
Fg.5
Fg.5
P.17
P.18
P.19
V.11
V.12
LINEA CATANZARO
strada vicinale Amenta
strada comunale
strada vicinale
strada
da CERVA a PRETONA
tp=923.50
tp=930.50

Provincia di Catanzaro

Provincia di Catan

Fg.7 Comune di Cerva Fg.7 Fg.4

Fg.5 Fg.7

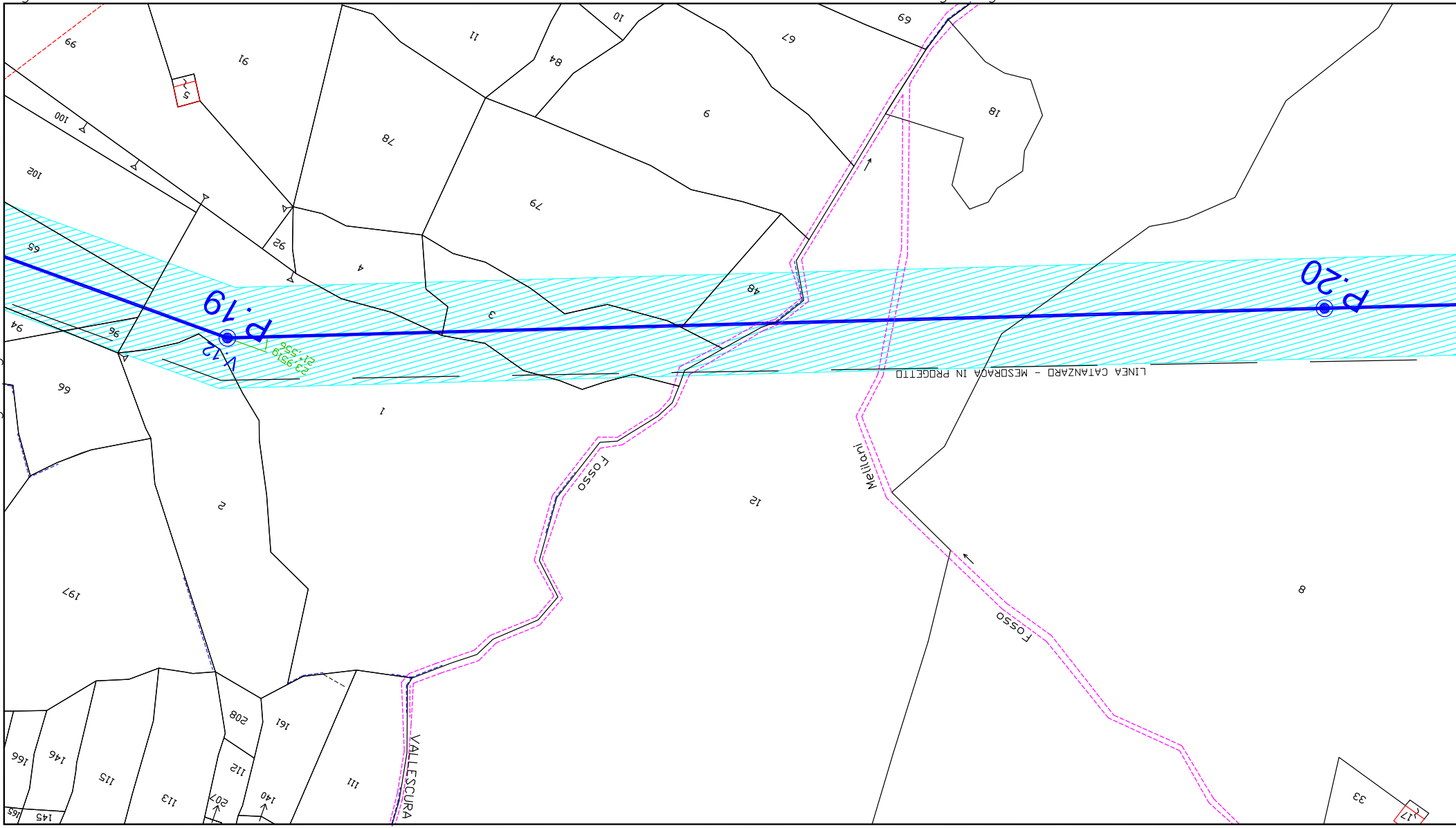
P.19
V.12
P.20
LINEA CATANZARO - MESORACA IN PROGETTO
Fosso
Mellitani
Fosso
VALLESCURA
66
91
5
100
102
78
11
48
10
9
67
69
18
76
92
4
65
94
96
3
84
1
99
2
12
8
197
208
161
166
146
115
113
112
140
207
111
165
145
33
17

Fg.5 Comune di Cerva Fg.5 Fg.4

Provincia di Catanzaro

zaro

Comune di Cerva Fg.4 Fg.19 Comune di Sersale

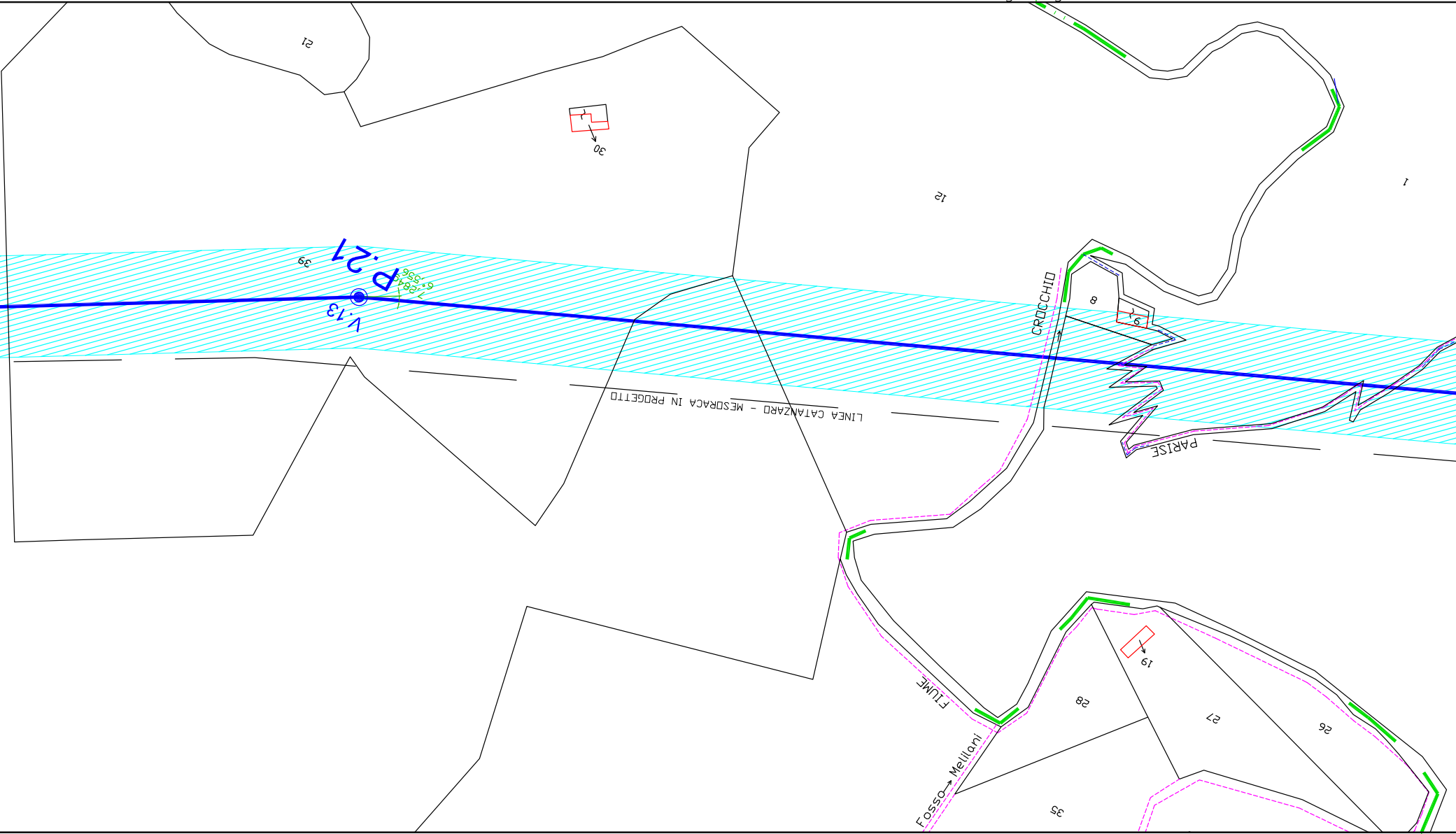
P.27
V.13
LINEA CATANZARO - MESORACA IN PROGETTO
CROCCHIO
PARISE
FIUME
Fosso Mellilani
12
30
39
21
1
8
28
27
26
35
19

Comune di Cerva Fg.4 Fg.

Provincia d

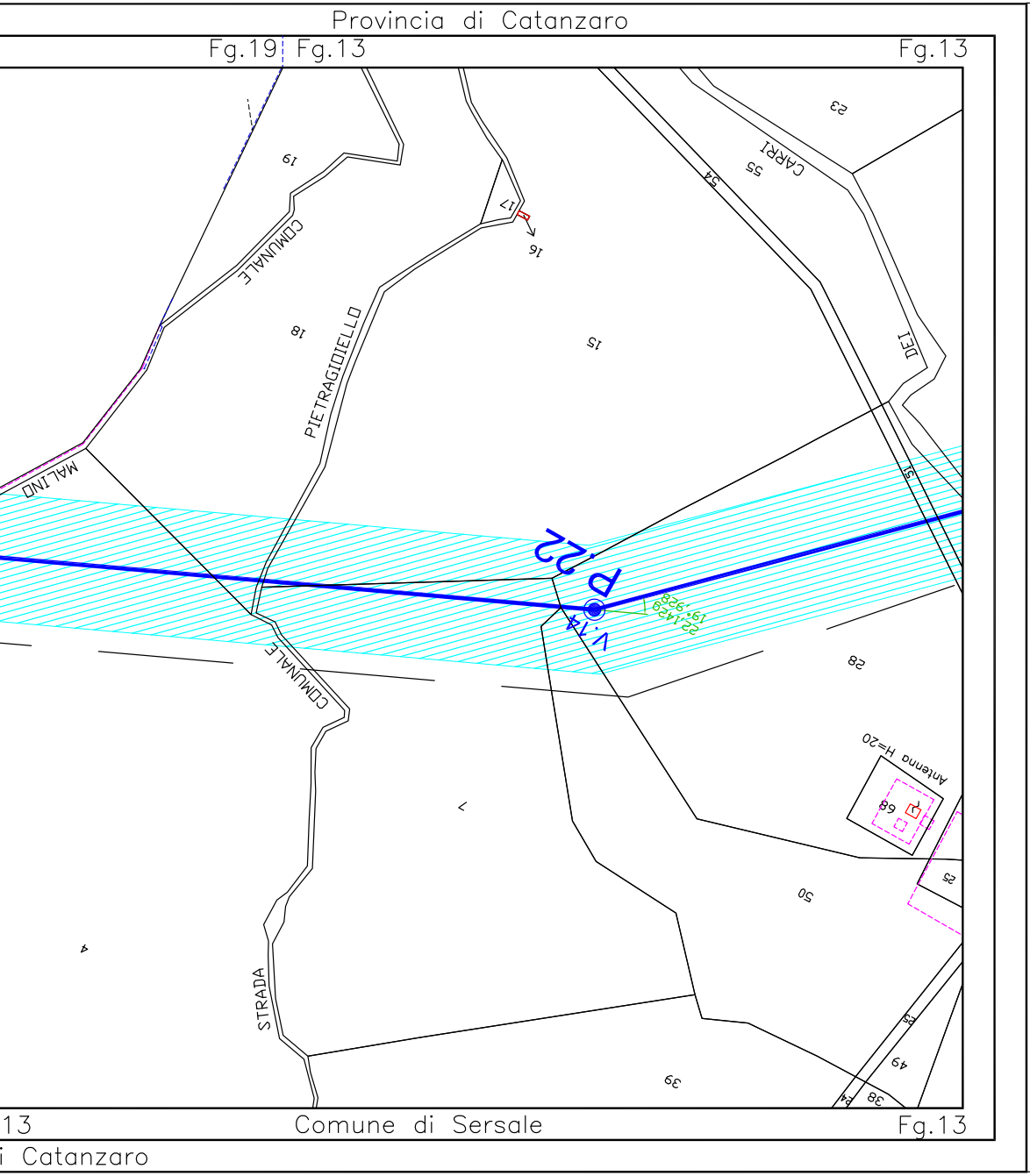
Provincia di Catanzaro
Fg.19
Fg.13
Fg.13
MALINO
COMUNALE
PIETRAGIDIELLO
CARRI
DEI
COMUNALE
STRADA
P.22
V.14
Antenna H=20
19
18
17
16
15
23
55
54
51
28
7
4
68
52
50
39
53
49
38
44
13
Comune di Sersale
Fg.13
Catanzaro

QUADRO DI INSIEME

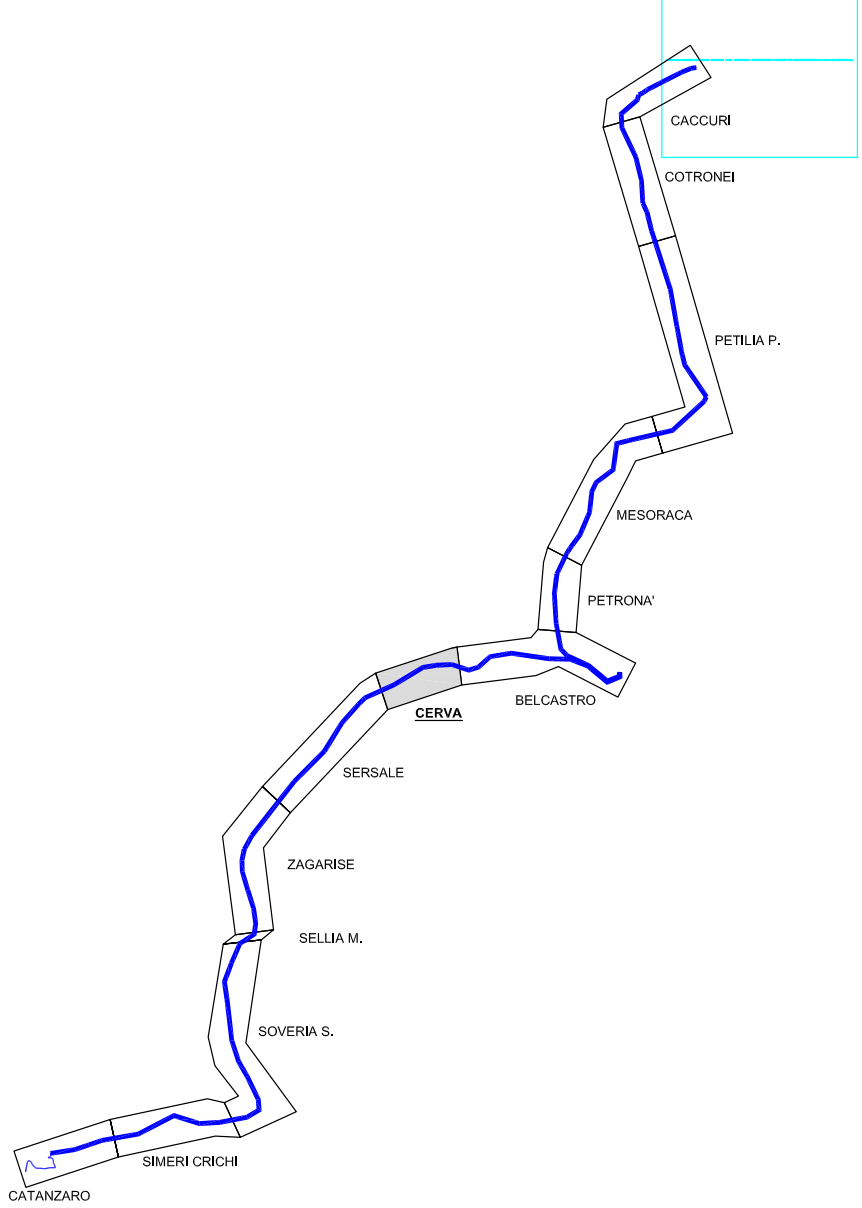
CACCURI
COTRONEI
PETILIA P.
MESORACA
PETRONA'
BELCASTRO
CERVA
SERSALE
ZAGARISE
SELLIA M.
SOVERIA S.
SIMERI CRICHI
CATANZARO

LEGENDA

◎	ASSE NUOVO SOSTEGNO
━	ASSE NUOVO ELETTRODOTTO
- - - -	LIMITE DI FOGLIO

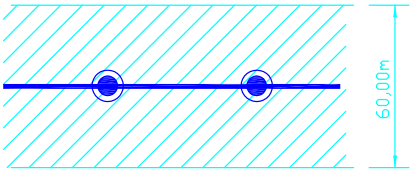

Area potenzialmente impegnata (60 mt asse linea) sulla quale apporre il vincolo preordinato all'esproprio ai sensi del T.U. 327/01 e s.m.i.

DOTT. ING. MALAFARINA LUIGI
N. ISCRIZ. 6709

REVISIONI	N.	DATA	DESCRIZIONE	ELABORATO	VERIFICATO	APPROVATO
	00	10/11/2010	PRIMA EMISIONE	INSE S.R.L.	G. Acone UPRI - LINEE	A. Limone UPRI - LINEE

TIPOLOGIA DELL'ELABORATO	CODIFICA DELL'ELABORATO
TIPOLOGIA	DE23136C1BFX00022
PROGETTO	TITOLO
TE-FX-09-025	Rifacimento Elettrodotto 150 kV CALUSIA - CATANZARO PLANIMETRIA CATASTALE Area potenzialmente impegnata (Vpe) - Comune di Cerva tratta S/ne 380/150 kV Belcastro - S/ne Catanzaro, P. 15 - P. 21
RICAVATO DAL DOC. TERNA	
CLASSIFICAZIONE DI SICUREZZA	
Uso Aziendale	

NOME DEL FILE	SCALA CAD	FORMATO	SCALA	FOGLIO
planimetria.dwg	1 unità=1	12 x A4	1:2000	7/13

Questo documento contiene informazioni di proprietà Terna S.p.A. e deve essere utilizzato esclusivamente dal destinatario in relazione alle finalità per le quali è stato ricevuto. E' vietata qualsiasi forma di riproduzione o di divulgazione senza l'esplicito consenso di Terna S.p.A.

This document contains information proprietary to Terna S.p.A. and it will have to be used exclusively for the purposes for which it has been furnished. Whichever shape of spreading or reproduction without the written permission of Terna S.p.A. is prohibit.