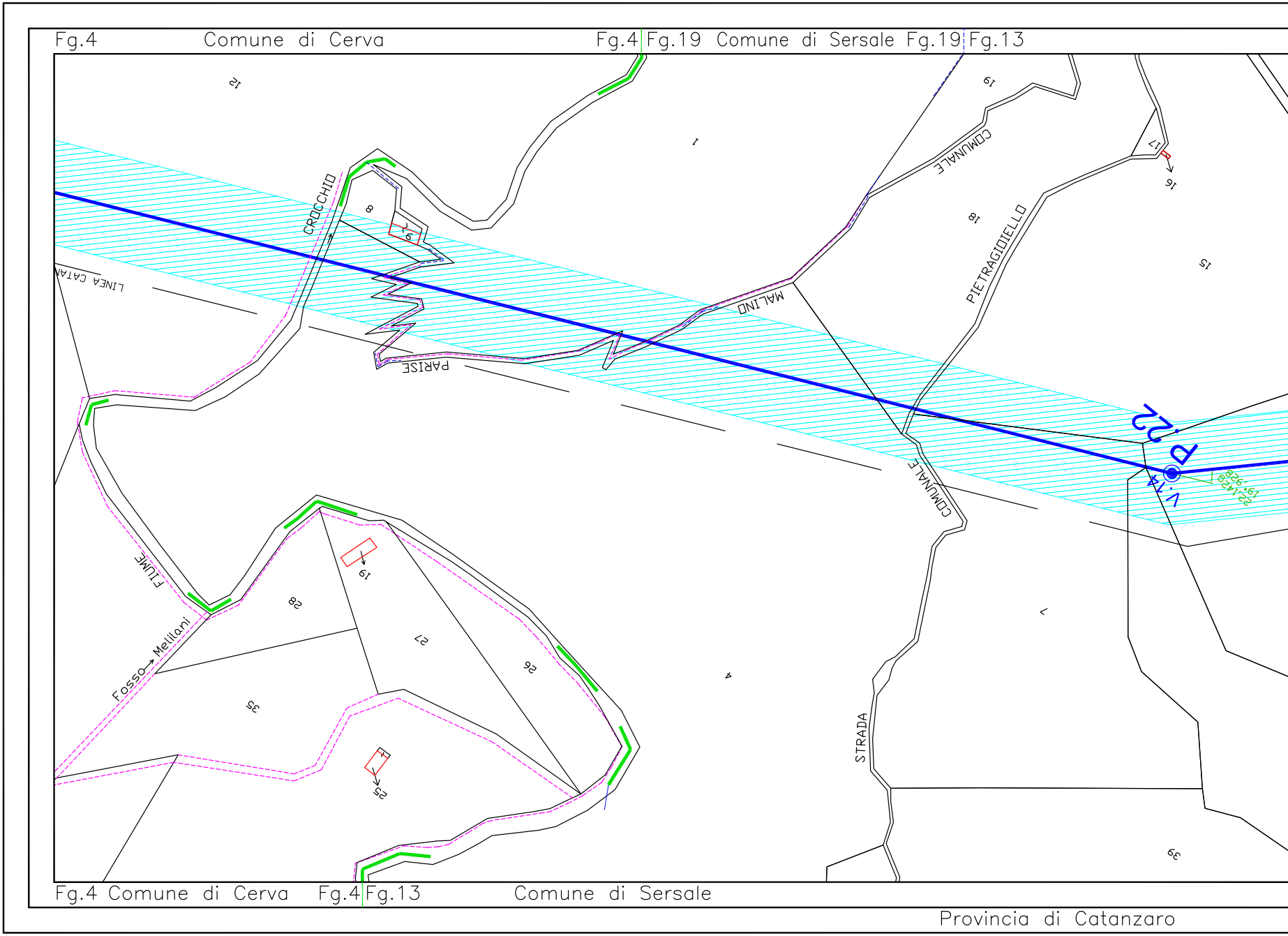
Fg.4 Comune di Cerva Fg.4 Fg.19 Comune di Sersale Fg.19 Fg.13
12
1
19
COMUNALE
17
16
18
PIETRAGIOIELLO
15
CROCCHIO
8
16
LINEA CATAN
MALINO
PARISE
P.22
V.14
191.928
22.1429
COMUNALE
FIUME
19
28
27
26
4
7
Fosso Mellilani
35
25
STRADA
39
Fg.4 Comune di Cerva Fg.4 Fg.13 Comune di Sersale
Provincia di Catanzaro

Provincia di Catanzaro

Fg.13 Fg.18 Fg.18 Fg.17 Comune di Sersa

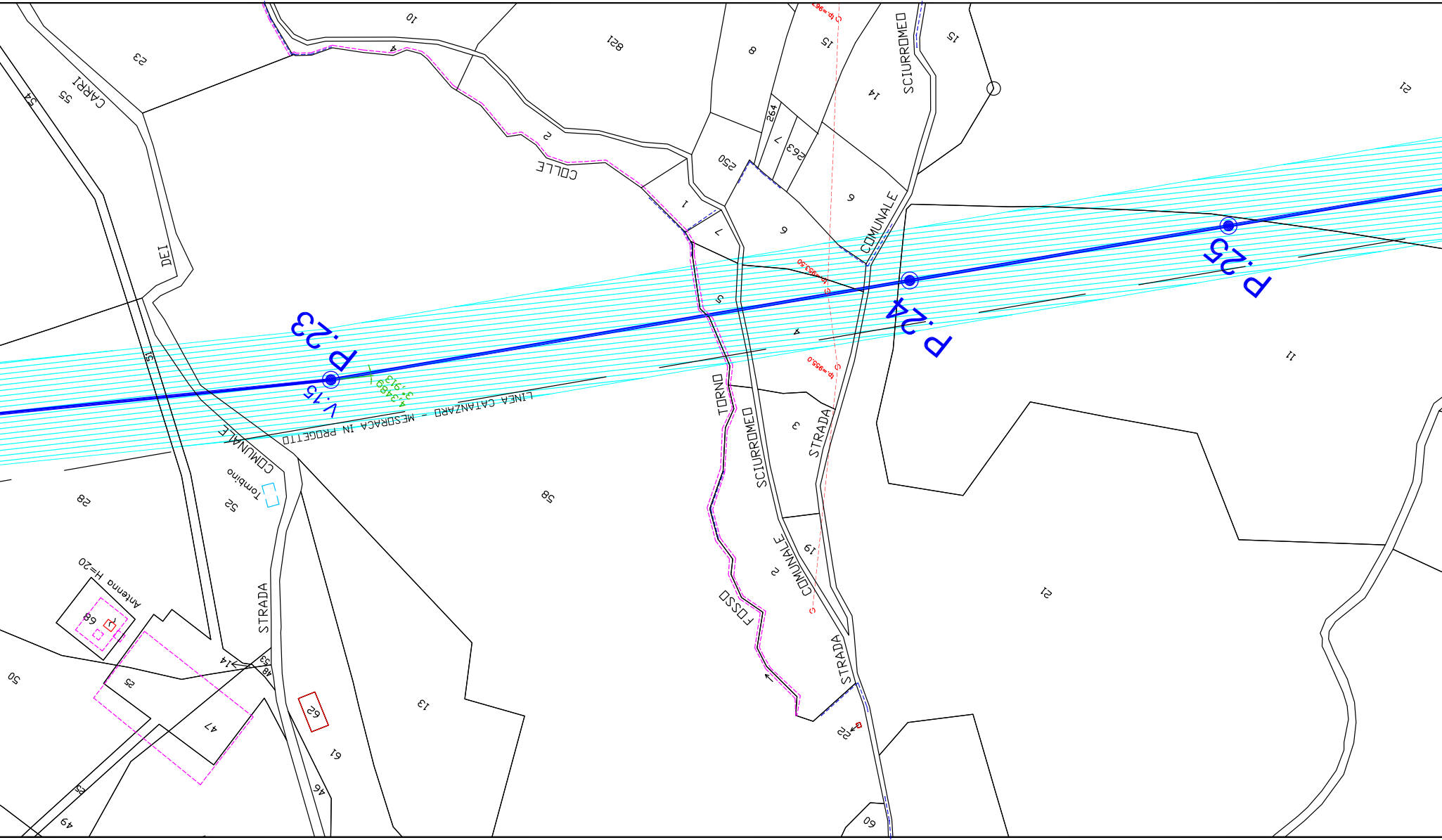
P.23
P.24
P.25
V.15
LINEA CATANZARO - MESORACA IN PROGETTO
STRADA DEI CARRI
COLLE
FOSSO TORNO
STRADA COMUNALE SCIURROMEO
STRADA COMUNALE
Tombino
Antenna H=20
10
821
8
15
14
21
23
55
54
2
250
264
7
263
9
1
5
4
3
11
28
52
58
19
13
62
61
46
47
25
68
50
49
53
48
60
22
51

Comune di Sersale Fg.13 Fg.17

Provincia

Provincia di Catanzaro

le Fg.17

Fg.18

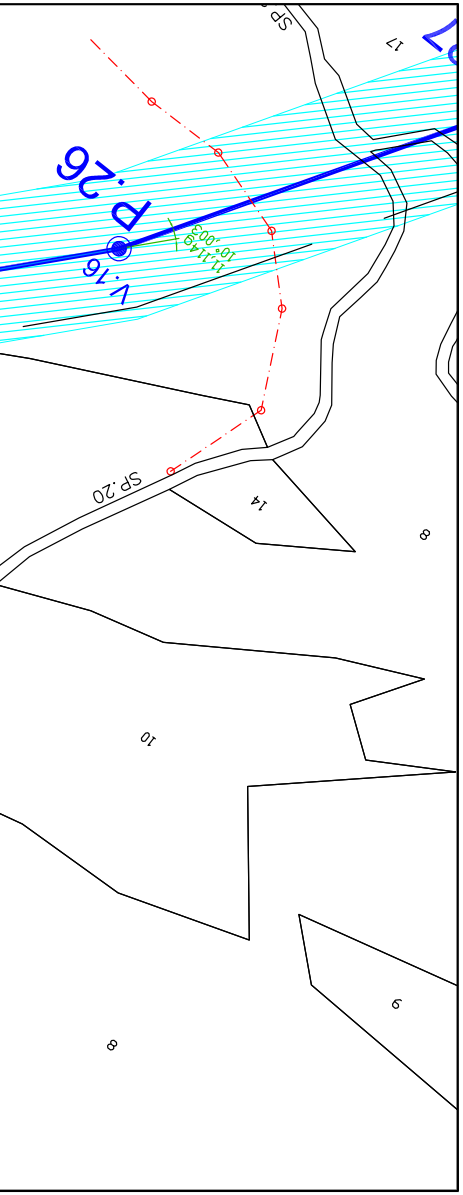
P.26
V.16
SP.20
SP
17
14
8
10
9
8

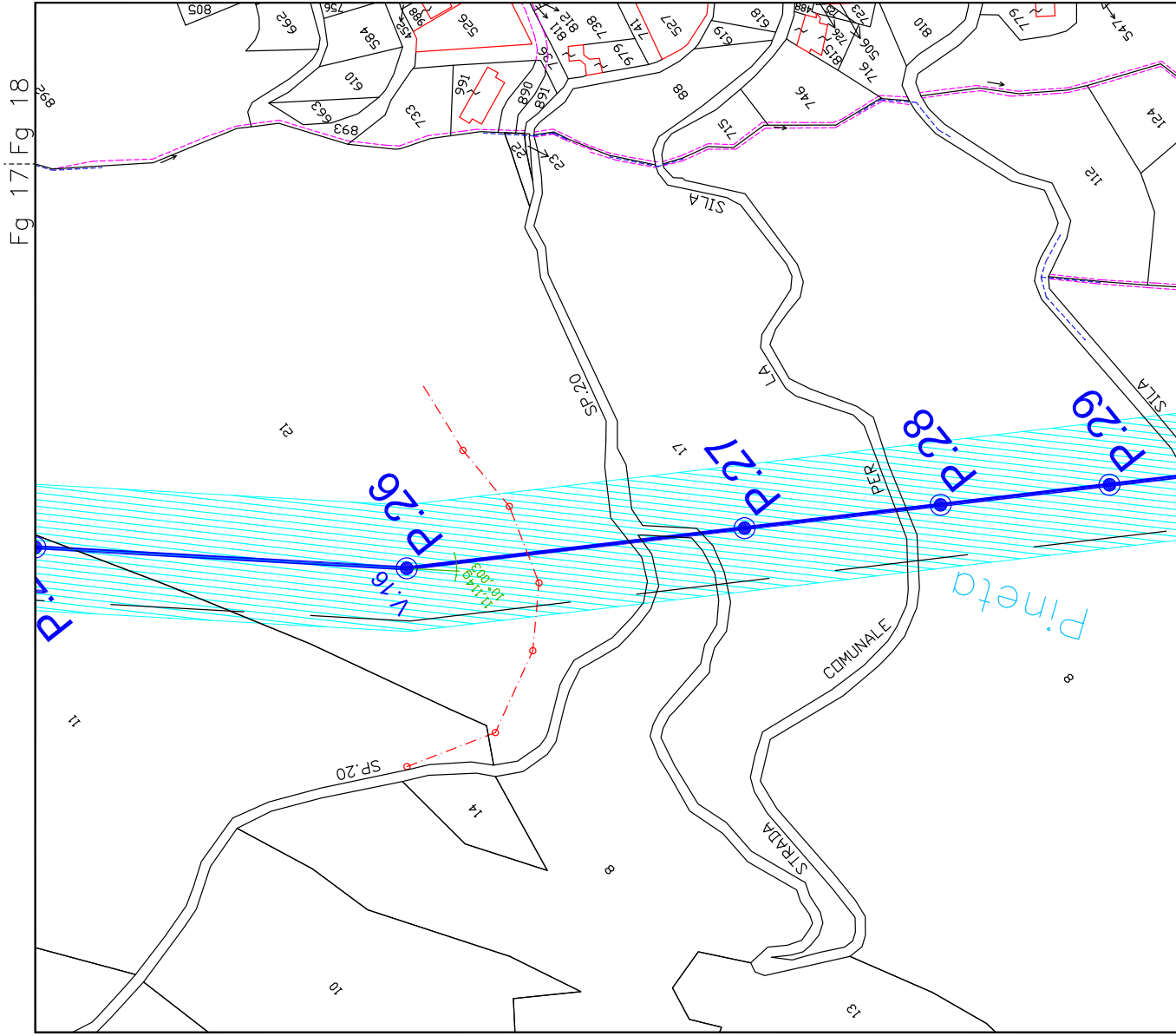
Fg 17 | Fg 18
P.26
P.27
P.28
P.29
V.16
SP.20
SP.20
SILA
LA
PER
SILA
COMUNALE
STRADA
Pineta
21
17
11
14
8
10
13
8
112
124
746
715
88

Fg.17

Fg.17

Comune di Sersale

di Catanzaro

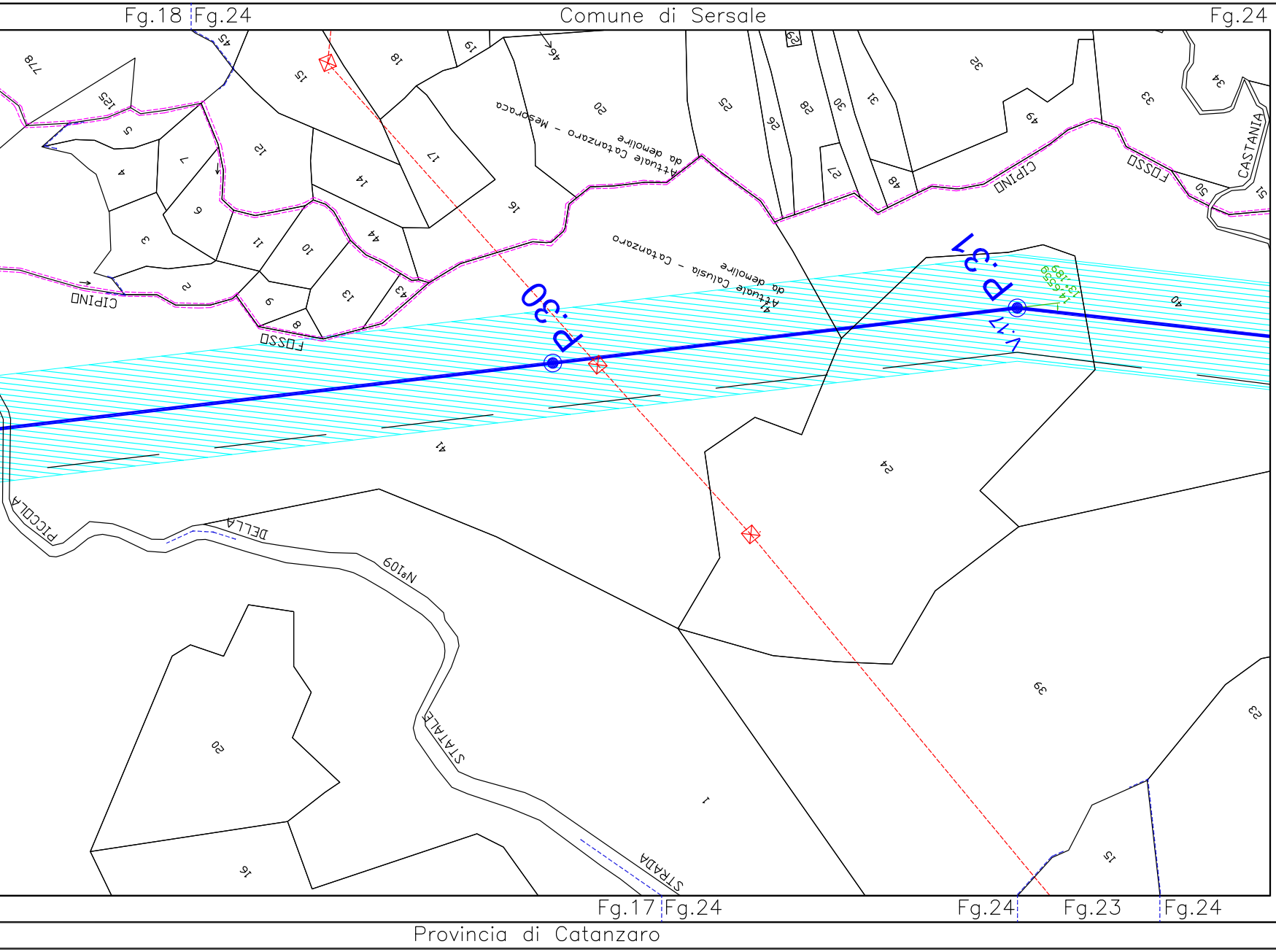

Fg.18
Fg.24
Comune di Sersale
Fg.24
Attuale Catanzaro - Mesoraca da demolire
Attuale Calusia - Catanzaro da demolire
P.30
P.31
V.17
CIPINO
FOSSO
CASTANIA
PICCOLA
DELLA
STRADA
STATALE
N°109
Fg.17
Fg.24
Fg.24
Fg.23
Fg.24
Provincia di Catanzaro

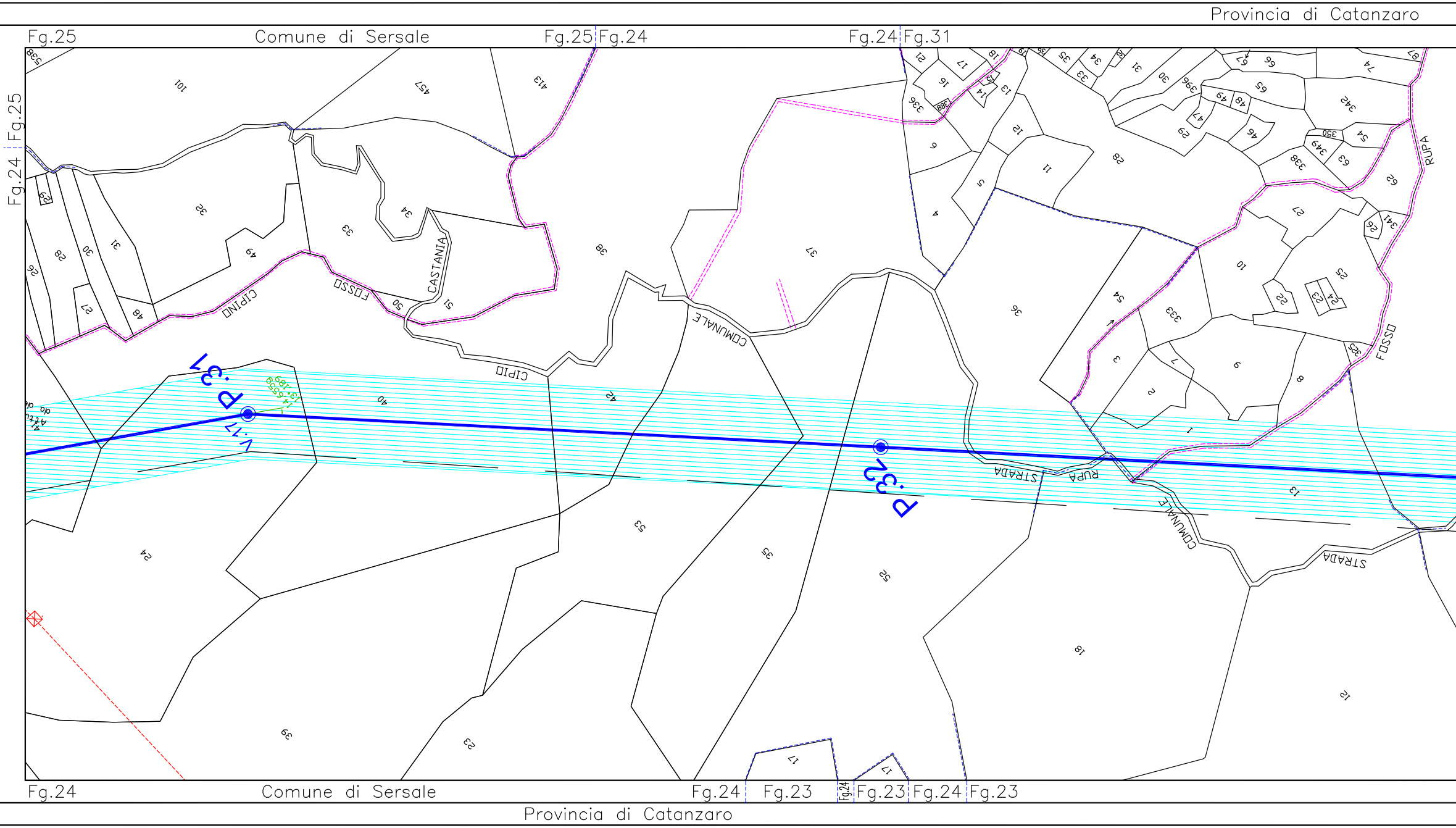

Provincia di Catanzaro
Fg.25
Comune di Sersale
Fg.25 Fg.24
Fg.24 Fg.31
Fg.25
Fg.24
FOSSO CIPINO
CASTANIA
CIPIO
COMUNALE
STRADA RUPA
STRADA COMUNALE
RUPA
FOSSO
P.31
V.17
P.32
Fg.24
Comune di Sersale
Fg.24
Fg.23
Fg.24
Fg.23
Fg.24
Fg.23
Provincia di Catanzaro

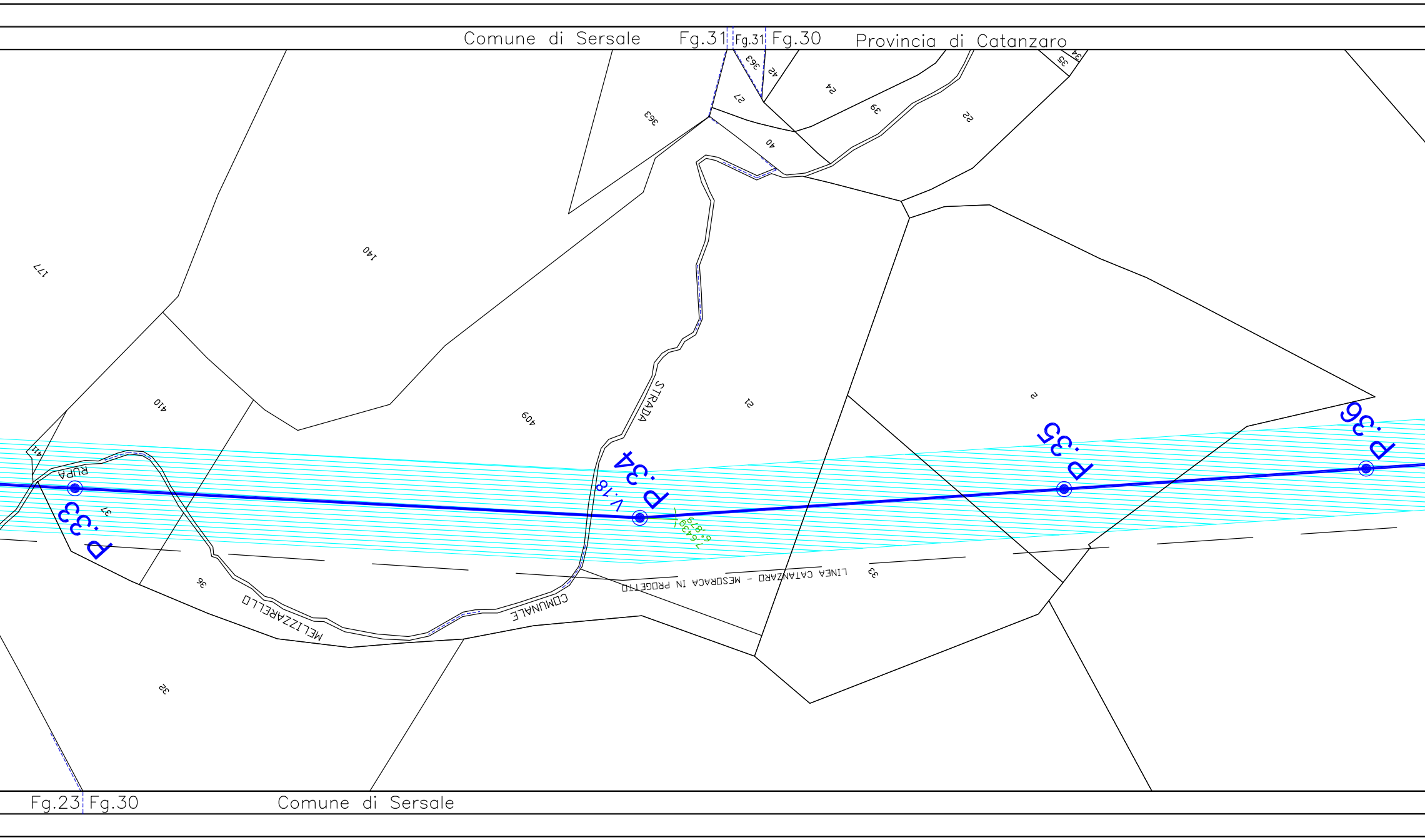
Comune di Sersale
Fg.31
Fg.31
Fg.30
Provincia di Catanzaro
363
42
24
39
22
35
34
27
363
40
140
177
410
409
21
2
411
RUPA
P.33
37
P.34
V.18
7.6439
6.879
P.35
P.36
STRADA
COMUNALE
MELIZZARELLO
36
LINEA CATANZARO - MESORACA IN PROGETTO
33
32
Fg.23
Fg.30
Comune di Sersale

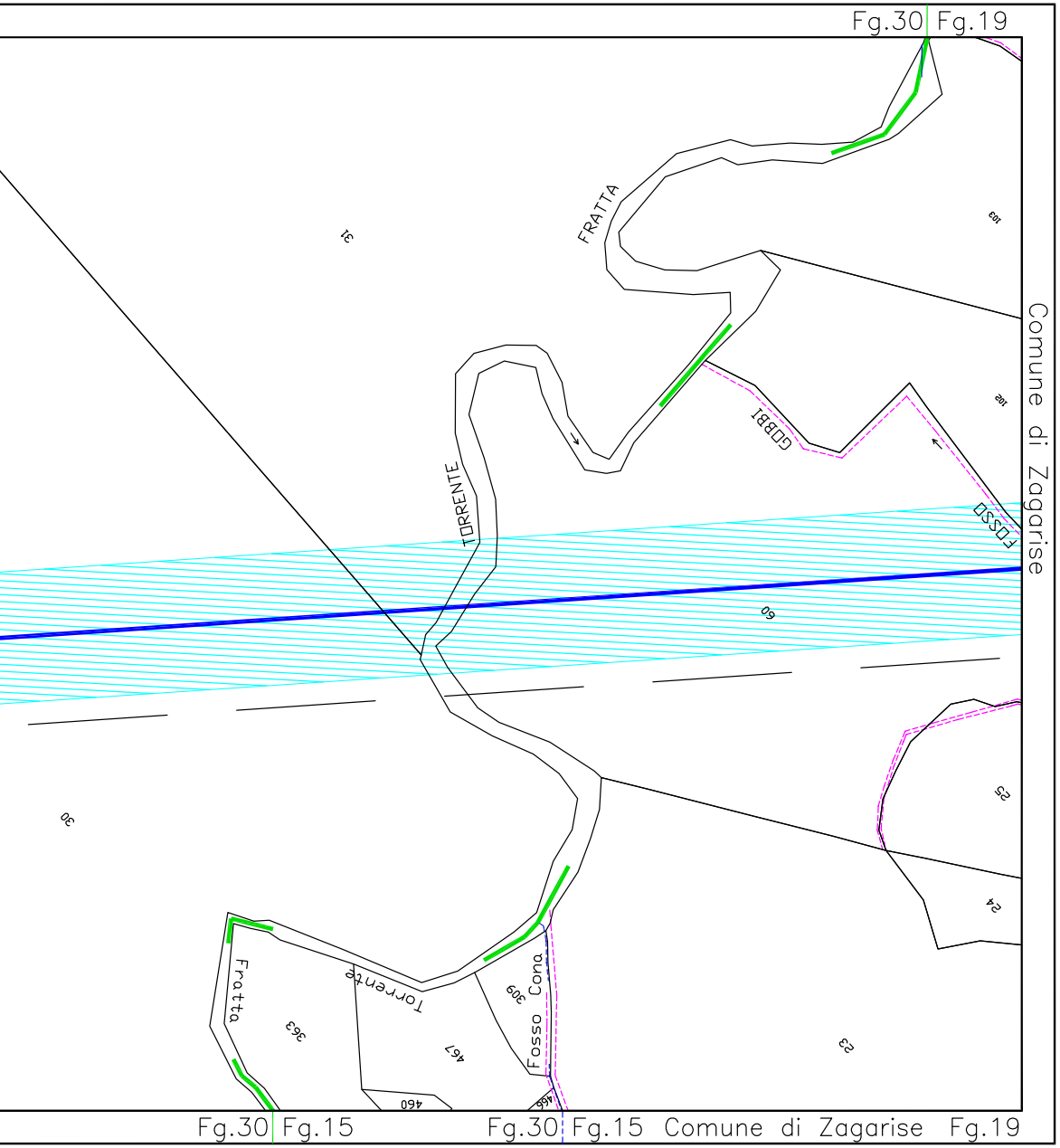
Fg.30 Fg.19
FRATTA
31
103
102
Comune di Zagarise
GOBBI
TORRENTE
FOSSO
60
30
25
24
Fratta
Torrente
363
467
309
Fosso Cona
460
466
23
Fg.30 Fg.15
Fg.30 Fg.15 Comune di Zagarise Fg.19

QUADRO DI INSIEME

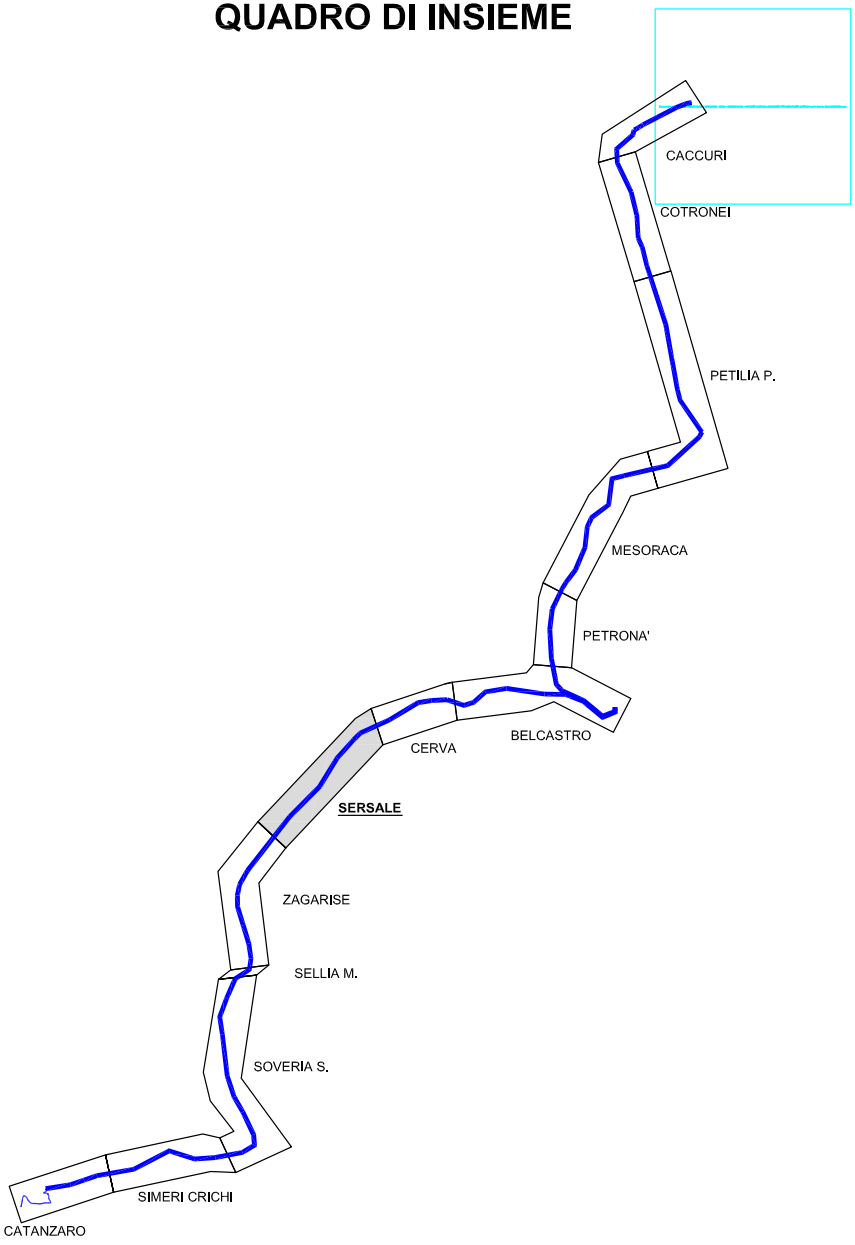
CACCURI
COTRONEI
PETILIA P.
MESORACA
PETRONA'
BELCASTRO
CERVA
SERSALE
ZAGARISE
SELLIA M.
SOVERIA S.
SIMERI CRICHI
CATANZARO

LEGENDA

●	ASSE NUOVO SOSTEGNO
━━━━━━	ASSE NUOVO ELETTRODOTTO
- - - - - - -	LIMITE DI FOGLIO

DOTT. ING.
MALAFARINA LUIGI
SEZIONE A
N. ISCRIZ. 6709

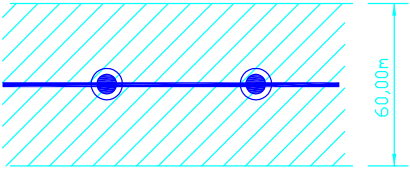

Area potenzialmente impegnata (60 mt asse linea)
sulla quale apporre il vincolo preordinato all'esproprio
ai sensi del T.U. 327/01 e s.m.i.

REVISIONI	N.	DATA	DESCRIZIONE	ELABORATO	VERIFICATO	APPROVATO
	00	10/11/2010	PRIMA EMISIONE	INSE S.R.L.	G. Acone UPRI - LINEE	A. Limone UPRI - LINEE

TIPOLOGIA DELL'ELABORATO	CODIFICA DELL'ELABORATO
TIPOLOGIA	DE23136C1BFX00023

Terna

PROGETTO	TITOLO
TE-FX-09-025	Rifacimento Elettrodotto 150 kV CALUSIA - CATANZARO PLANIMETRIA CATASTALE Area potenzialmente impegnata (Vpe) - Comune di Sersale tratta S/ne 380/150 kV Belcastro - S/ne Catanzaro, P. 22 - P. 36
RICAVATO DAL DOC. TERNA	
CLASSIFICAZIONE DI SICUREZZA	
Uso Aziendale	

NOME DEL FILE	SCALA CAD	FORMATO	SCALA	FOGLIO
planimetria.dwg	1 unità = 1	16 x A4	1:2000	8/13

Questo documento contiene informazioni di proprietà Terna S.p.A. e deve essere utilizzato esclusivamente dal destinatario in relazione alle finalità per le quali è stato ricevuto. E' vietata qualsiasi forma di riproduzione o di divulgazione senza l'esplicito consenso di Terna S.p.A.

This document contains information proprietary to Terna S.p.A. and it will have to be used exclusively for the purposes for which it has been furnished. Whichever shape of spreading or reproduction without the written permission of Terna S.p.A. is prohibit.