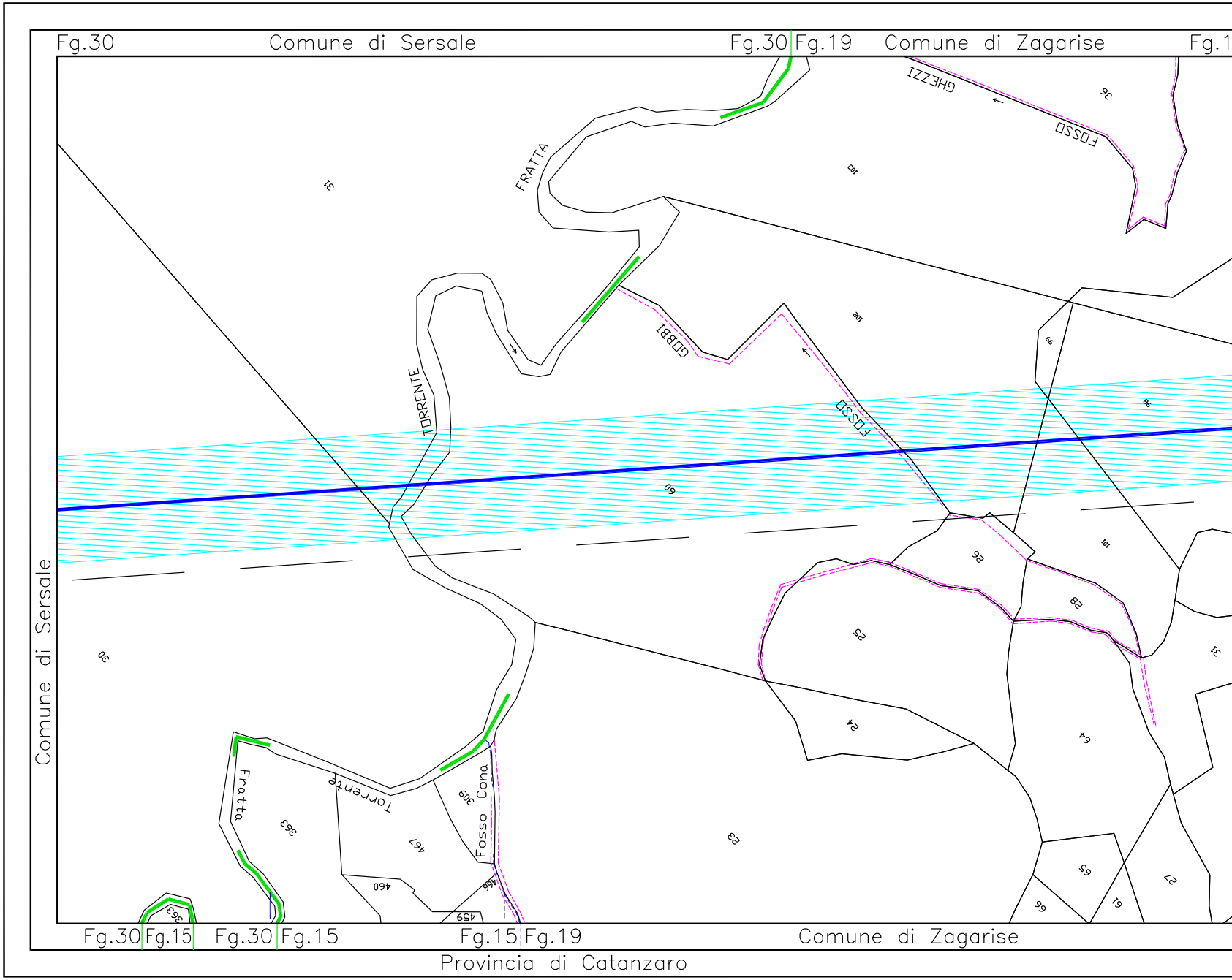
Fg.30
Comune di Sersale
Fg.30
Fg.19
Comune di Zagarise
Fg.1
GHEZZI
FOSSO
36
31
FRATTA
103
102
GOBBI
FOSSO
99
98
TORRENTE
60
101
26
28
25
31
30
24
64
23
65
27
61
66
Fratta
Torrente
363
467
309
Fosso Cona
460
466
459
363
Comune di Sersale
Fg.30
Fg.15
Fg.30
Fg.15
Fg.15
Fg.19
Comune di Zagarise
Provincia di Catanzaro

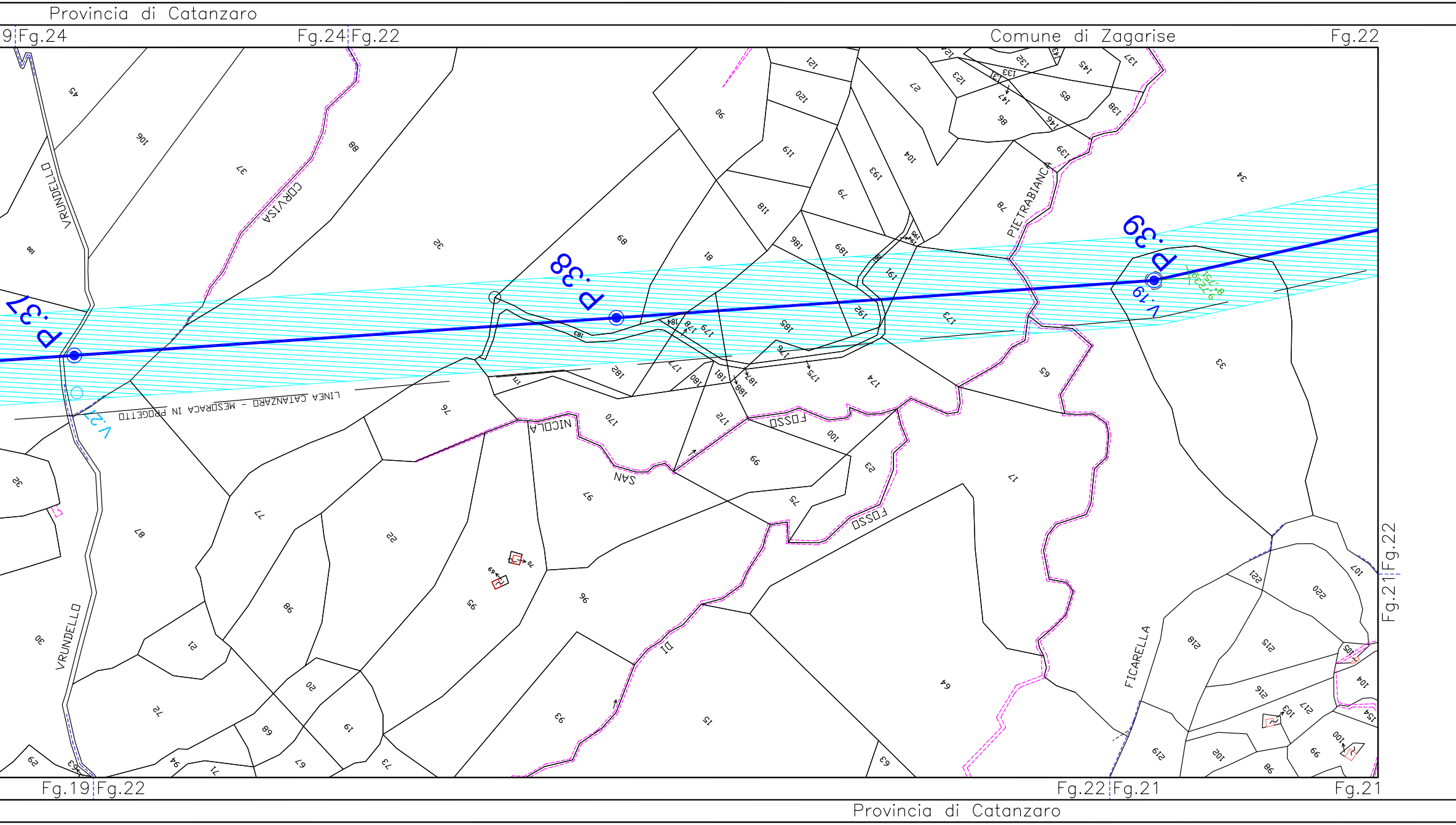
Provincia di Catanzaro
9 Fg.24
Fg.24 Fg.22
Comune di Zagarise
Fg.22
P.37
P.38
P.39
V.19
V.21
LINEA CATANZARO - MESORACA IN PROGETTO
VRUNDELLO
CORVISA
PIETRABIANCA
SAN NICOLA
FOSSO
DI FOSSO
FICARELLA
Fg.21 Fg.22
Fg.19 Fg.22
Fg.22 Fg.21
Fg.21
Provincia di Catanzaro

Fg.22 Comune di Zagarise Fg.22 Fg.27

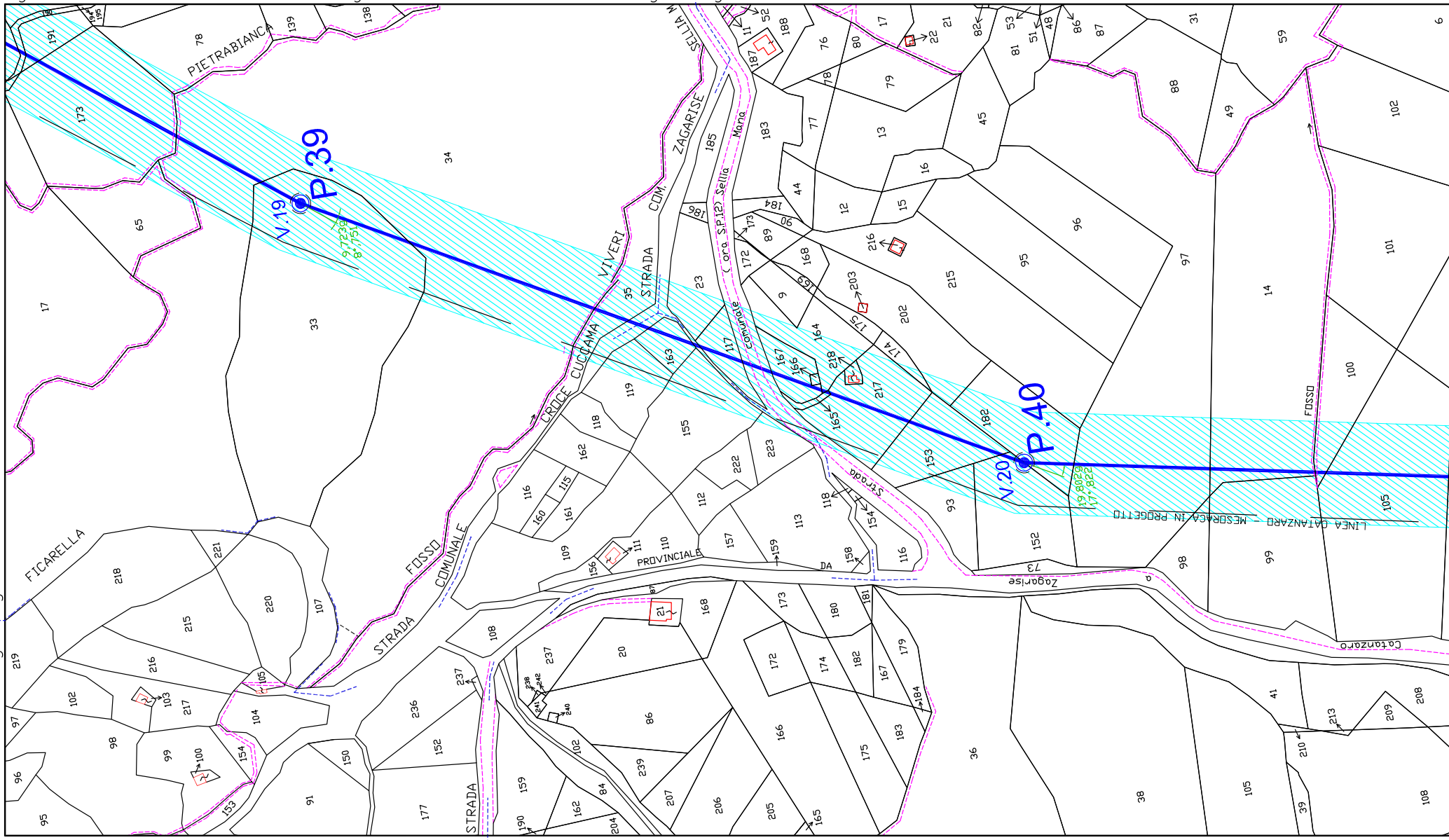
PIETRABIANCA
P.39
V.19
9°,723G
8°,751
COM. ZAGARISE SELLIA M.
(ex orca S.P.(2) Sellia Mana
STRADA VIVERI
CROCE CUCCAMA
Strada Comunale
P.40
V.20
19°,8029
17°,822
LINEA CATANZARO - MESORACA IN PROGETTO
FOSSO
FICARELLA
FOSSO COMUNALE
STRADA
PROVINCIALE DA Zagarise Catanzaro
Strada
STRADA

Fg.21 Fg.22

Fg.21 Fg.21 Fg.26

Provincia di Catanzaro

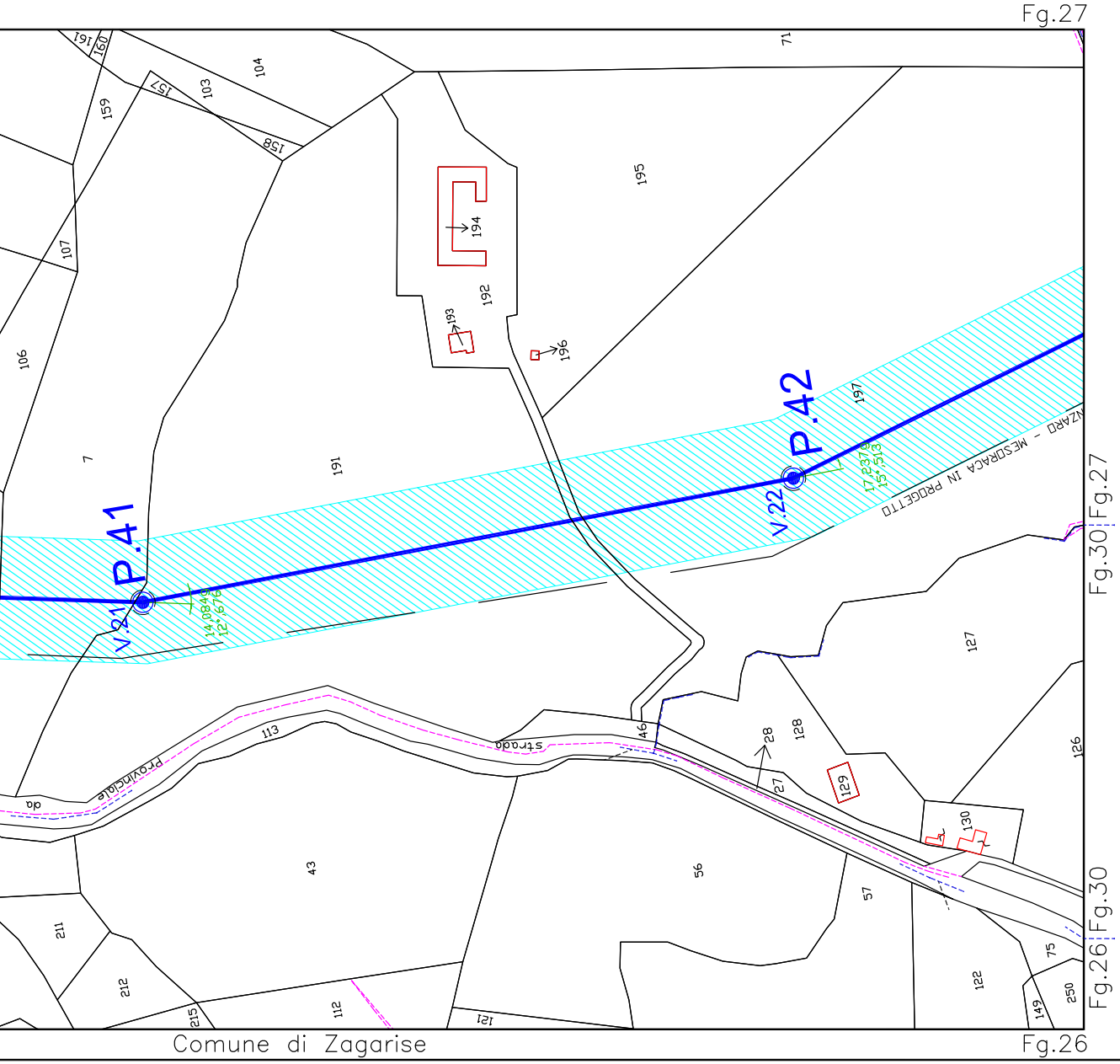
Fg.27
71
161
160
159
104
103
157
158
195
194
192
193
196
107
106
7
191
197
P.41
P.42
V.21
V.22
14,0849
12°,676
17,2379
15°,513
LINEA CATANZARO - MESORACA IN PROGETTO
Fg.27
Fg.30
127
126
46
28
128
27
129
130
113
strada
provinciale
da
43
56
57
211
212
215
112
121
122
75
149
250
Fg.30
Fg.26
Fg.26

Comune di Zagarise

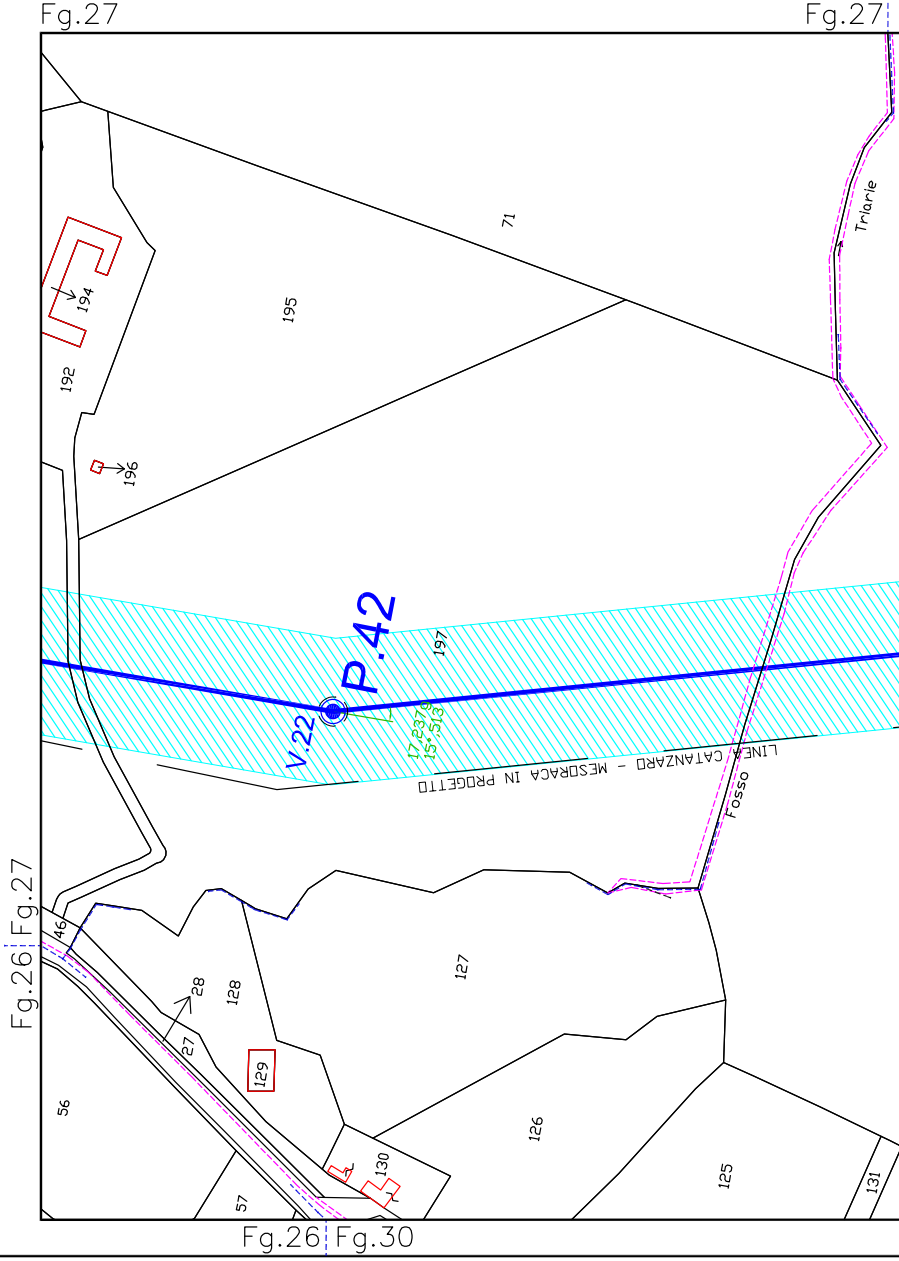
Fg.27
Fg.27
71
Triarie
195
194
192
196
197
P.42
V.22
17,2379
15°,513
LINEA CATANZARO - MESORACA IN PROGETTO
Fosso
Fg.27
Fg.26
46
28
128
27
129
130
127
126
125
131
56
57
Fg.26
Fg.30

Provincia

Fg.30 Comune di Zagarise Fg.30 Fg.34

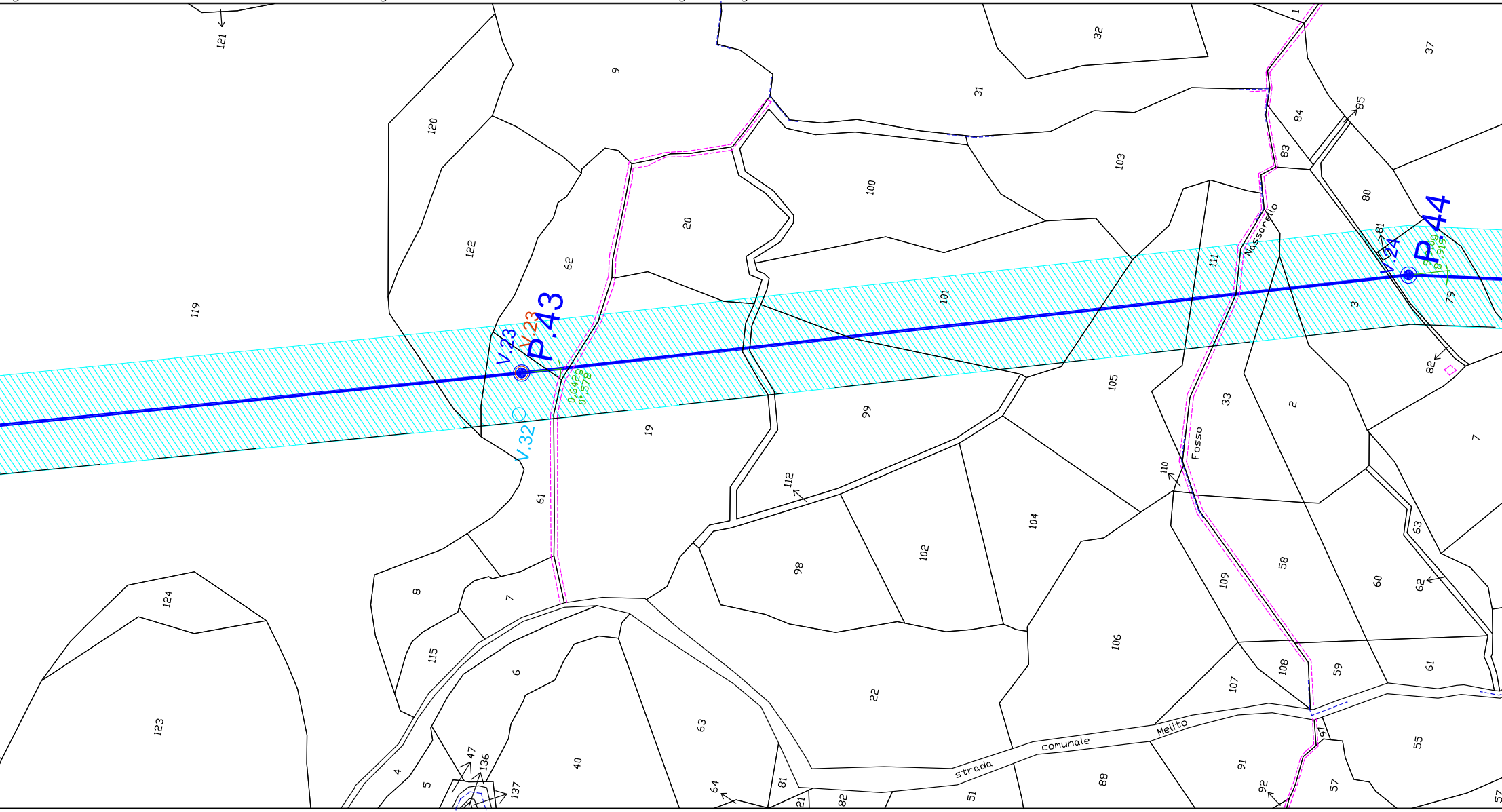
121
9
32
31
1
37
120
84
85
83
103
100
20
80
122
62
81
P.44
V.24
111
Nassarello
101
119
P.43
V.23
V.23
0,6429
0°,578
79
3
105
82
V.32
19
99
33
2
7
Fosso
110
112
61
104
63
102
98
58
62
109
60
8
7
124
115
6
106
22
108
107
59
61
123
63
strada comunale Melito
97
55
4
47
136
40
91
88
5
137
64
81
21
82
51
92
57
57

Comune di Zagarise Fg.30 Fg.29 Fg.30

Provincia di Catanzaro

di Catanzaro

Comune di Zagarise

Fg.34 Fg.1

Comune di Sellia Marina

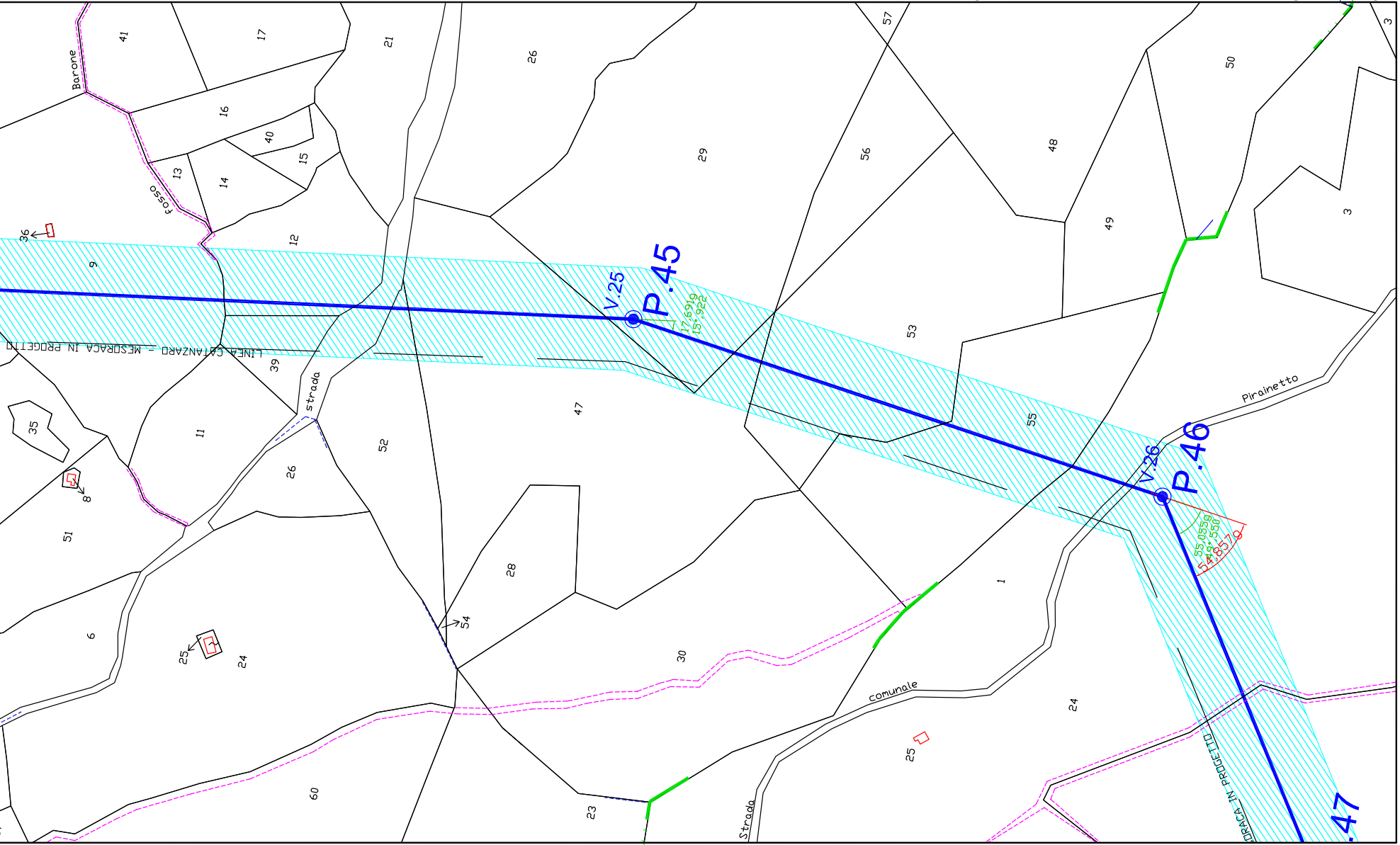

P.45
V.25
17,691g
15°,922
P.46
V.26
55,055g
49°,550
54°,857g
.47
LINEA CATANZARO - MESORACA IN PROGETTO
ORACA IN PROGETTO
Pirainetto
comunale
strada
Strada
Barone
fosso
41
17
21
26
57
3
50
16
40
15
13
14
29
56
48
49
36
12
9
53
55
39
35
11
52
47
8
26
51
28
1
54
6
25
24
30
24
25
60
23

Comune di Zagarise

Fg.30 Fg.1

Comune di Sellia Marina

Fg.1

Provincia di Catanzaro

QUADRO DI INSIEME

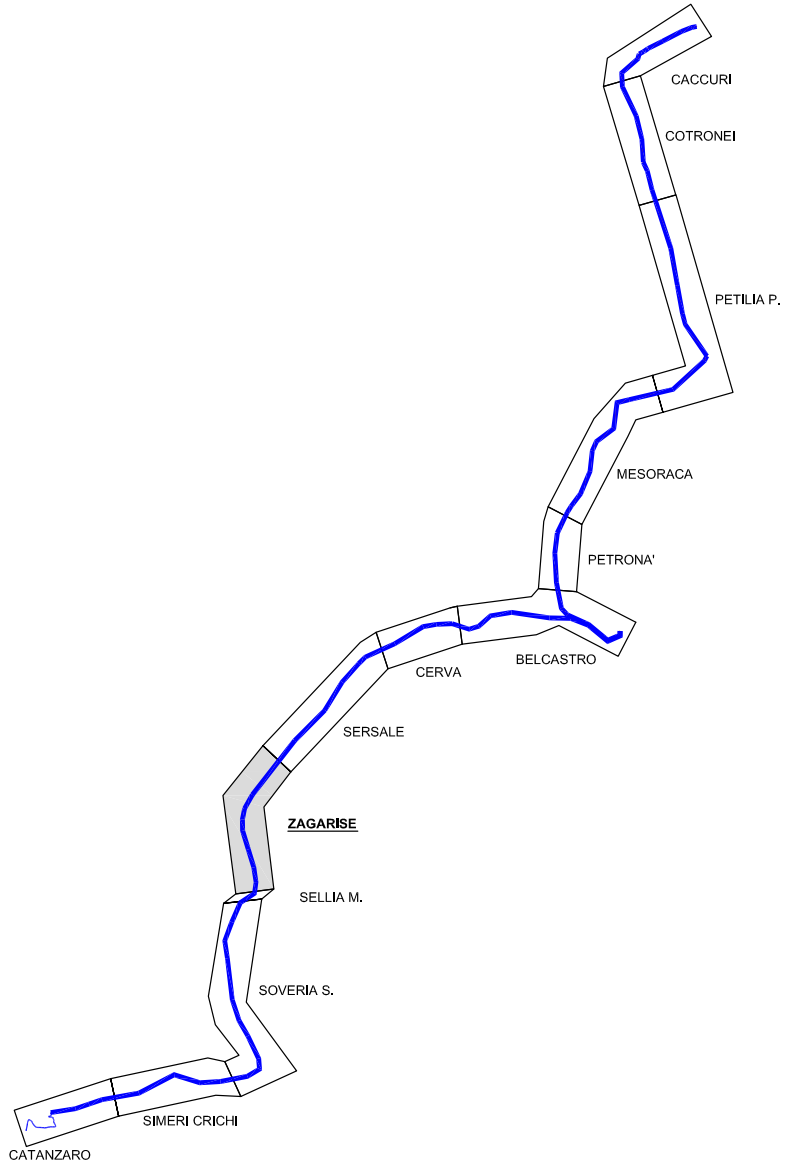
CACCURI
COTRONEI
PETILIA P.
MESORACA
PETRONA'
BELCASTRO
CERVA
SERSALE
ZAGARISE
SELLIA M.
SOVERIA S.
SIMERI CRICHI
CATANZARO

LEGENDA

◉ ASSE NUOVO SOSTEGNO

▬ ASSE NUOVO ELETTRODOTTO

- - - - LIMITE DI FOGLIO

DOTT. ING. MALAFARINA LUIGI
67 00

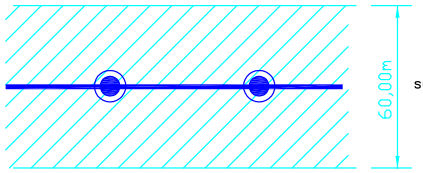

Area potenzialmente impegnata (60 mt asse linea) sulla quale apporre il vincolo preordinato all'esproprio ai sensi del T.U. 327/01 e s.m.i.

REVISIONI					
00	10/11/2010	PRIMA EMISIONE	INSE S.R.L.	G. Acone UPRI - LINEE	A. Limone UPRI - LINEE
N.	DATA	DESCRIZIONE	ELABORATO	VERIFICATO	APPROVATO

TIPOLOGIA DELL'ELABORATO	CODIFICA DELL'ELABORATO	
TIPOLOGIA	DE23136C1BFX00024	Terna

PROGETTO	TITOLO
TE-FX-09-025	Rifacimento Elettrodotto 150 kV CALUSIA - CATANZARO PLANIMETRIA CATASTALE Area potenzialmente impegnata (Vpe) - Comune di Zagarise tratta S/ne 380/150 kV Belcastro - S/ne Catanzaro, P. 37 - P. 46
RICAVATO DAL DOC. TERNA	
CLASSIFICAZIONE DI SICUREZZA	
Uso Aziendale	

NOME DEL FILE	SCALA CAD	FORMATO	SCALA	FOGLIO
planimetria.dwg	1 unità =1	15 x A4	1:2000	9/13

Questo documento contiene informazioni di proprietà Terna S.p.A. e deve essere utilizzato esclusivamente dal destinatario in relazione alle finalità per le quali è stato ricevuto. E' vietata qualsiasi forma di riproduzione o di divulgazione senza l'esplicito consenso di Terna S.p.A.

This document contains information proprietary to Terna S.p.A. and it will have to be used exclusively for the purposes for which it has been furnished. Whichever shape of spreading or reproduction without the written permission of Terna S.p.A. is prohibit.