TERNA S.p.A.

Viale Egidio Galbani, 70 - 00156 Roma

REALIZZAZIONE DI OPERE PER LA CONNESSIONE ALLA RTN
DEGLI IMPIANTI DI PRODUZIONE DI ENERGIA ELETTRICA
DA FONTE SOLARE PER COMPLESSIVI 36 MW
UBICATI IN COMUNE DI SAN NICOLO' D'ARCIDANO (OR) SARDEGNA SUD
alle Contrade: Terra Ziringonis, Snc; Coddu Fagoni, Snc.

PROGETTO DEFINITIVO
POTENZIAMENTO LINEA RTN 150 kV
GUSPINI - PABILLONIS
dal Sostegno n. 25 al sostegno n. 40 alla nuova CP Pabillonis in cavo interrato

Codice Pratica: 090016685

Tipo: PLANIMETRIA CASTALE
con fasce:
API - Area Potenzialmente Impegnata
AI - Area Impegnata

Scala 1: 2000
Elaborato: TAV. 10
Formato: 297x3560
Foglio: 1

Firmato digitalmente da: MARKUS RUEDIGER VOGEL
Luogo: Treviso
Data: 07/03/2023 15:54:05

Richiedente:

GC SNARC S.r.l.
Piazza Walther Von Vogelweide
8 - 39100 Bolzano

Ingegneria elettrica:

Ing. Giovanni BARLOTTI
Via C. Carducci, 33
84047- Capaccio (SA)
g.barlotti@yahoo.it
giovanni.barlotti@ordingsa.it

ORDINE DEGLI INGEGNERI PROVINCIA DI SALERNO
INGEGNERE GIOVANNI BARLOTTI
ALBO N. 2905

Estremi per il benestare di Terna:

Terna Rete Italia
TERNA GROUP

Rev. n°	Data	Descrizione	Redatto	Controllato	Approvato
00	24.05.2021	1ª Emissione - presentazione per benestare Terna	Giovanni Barlotti		
01	19.03.2022	Revisione - benestare Terna	Giovanni Barlotti		

Confine comunale
Asse linea (potenziamento elettrodotto)
Sostegno invariato
Elettrodotto da demolire
Nuovo sostegno
Linea MT E-Distr.
API Area potenzialmente impegnata
AI Area impegnata
TR (...) vecchia numerazione

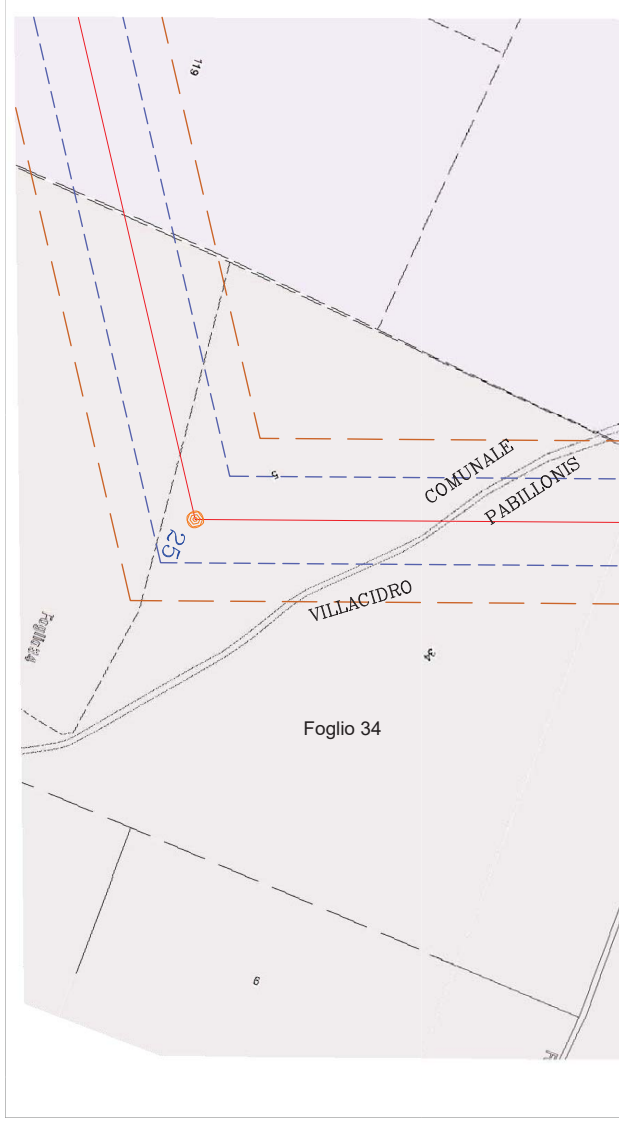
119
COMUNALE
PABILLONIS
25
VILLACIDRO
Foglio 34
5
6

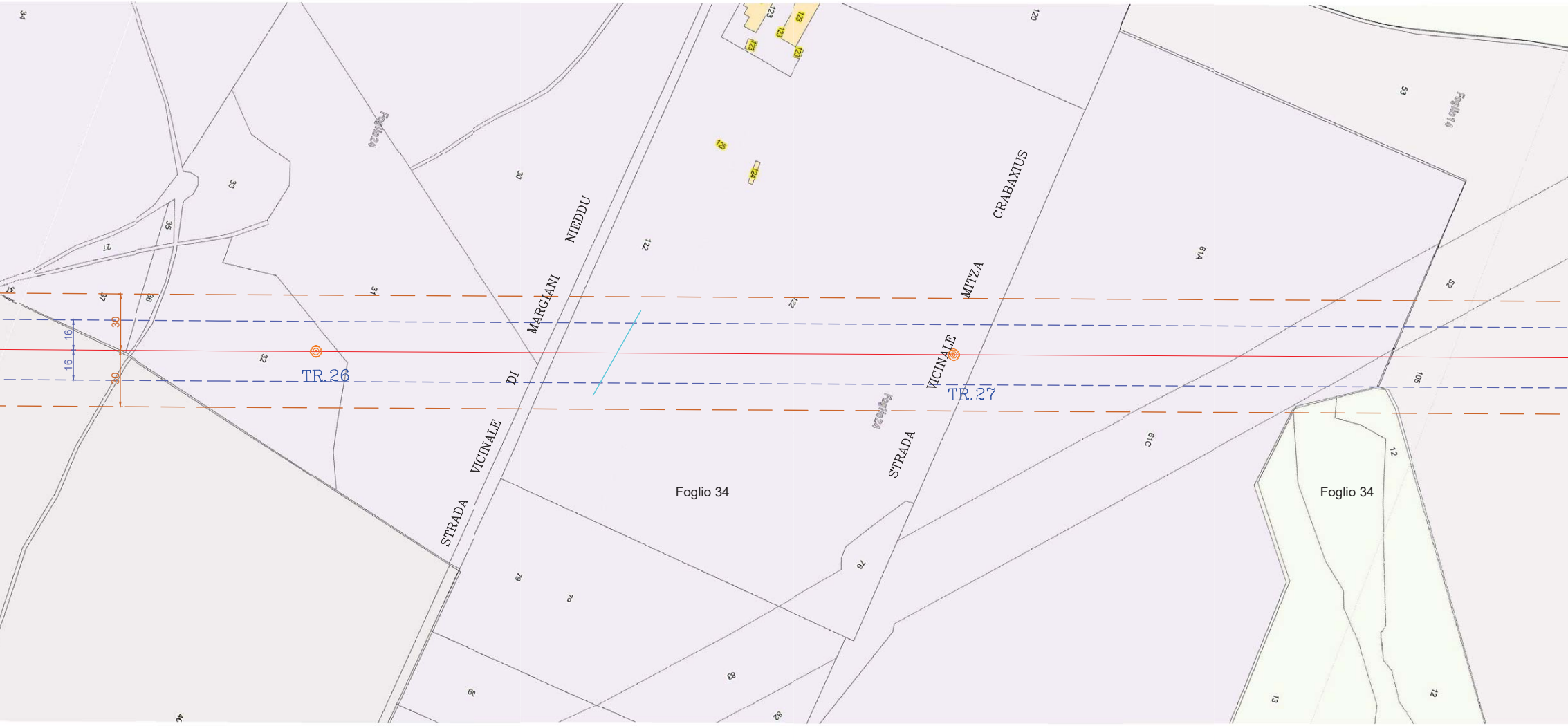
TR.26
TR.27
Foglio 34
Foglio 34
Foglio 24
Foglio 24
Foglio 14
STRADA VICINALE DI MARGIANI NIEDDU
STRADA VICINALE MITZA CRABAXIUS
30
30
16
16
34
33
35
21
37
36
31
32
30
122
122
123
124
125
120
53
61A
52
105
61C
12
12
13
76
79
70
83
82
40

COMUNE D

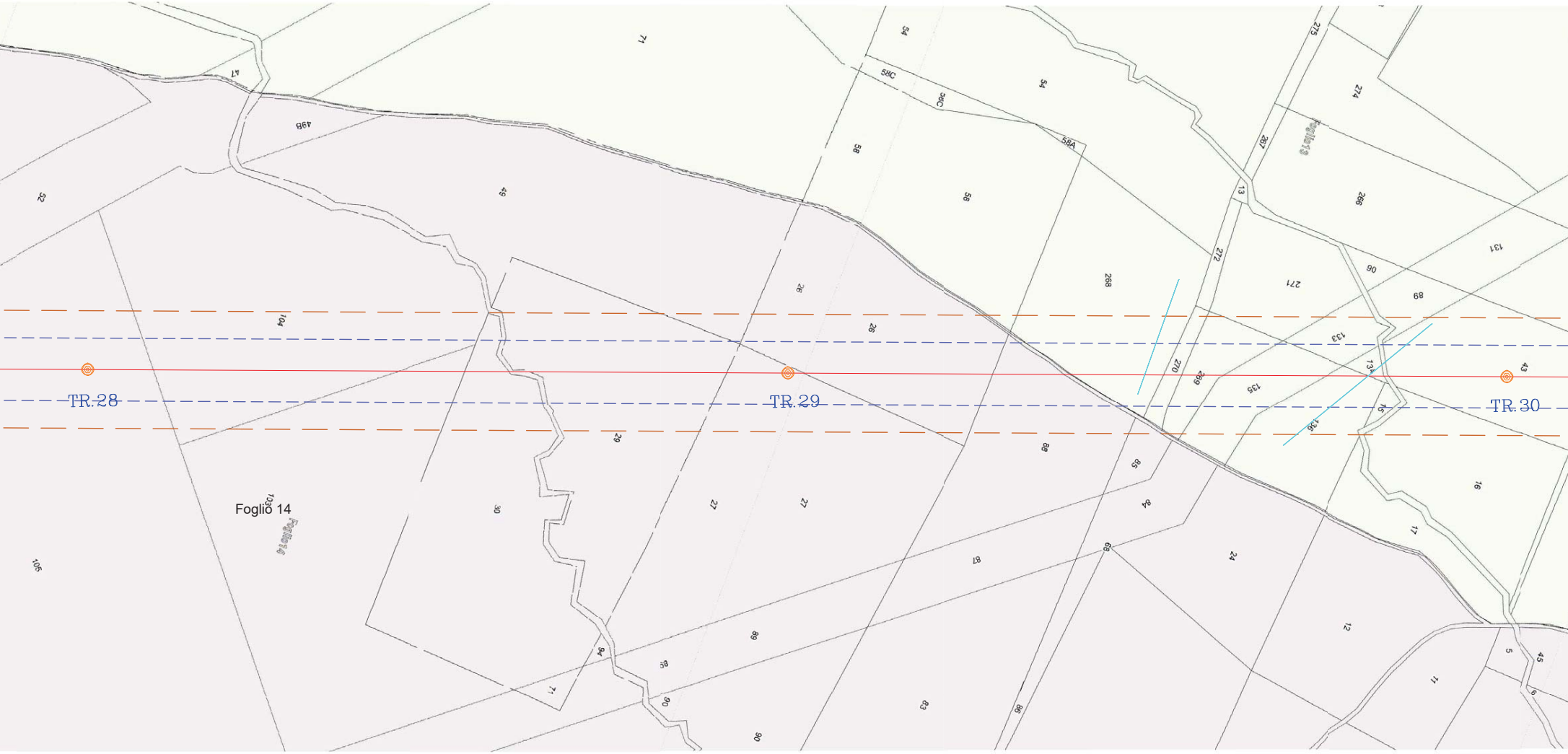

TR.28
TR.29
TR.30
Foglio 14
Foglio14
Foglio13
71
47
49B
52
49
104
105
103
30
29
27
26
54
58C
58
56
58A
268
88
85
84
87
89
83
86
90
94
71
275
274
267
266
13
272
271
270
269
135
133
134
131
90
69
136
43
16
17
24
12
11
5
45

COMUNE DI

I S. GAVINO

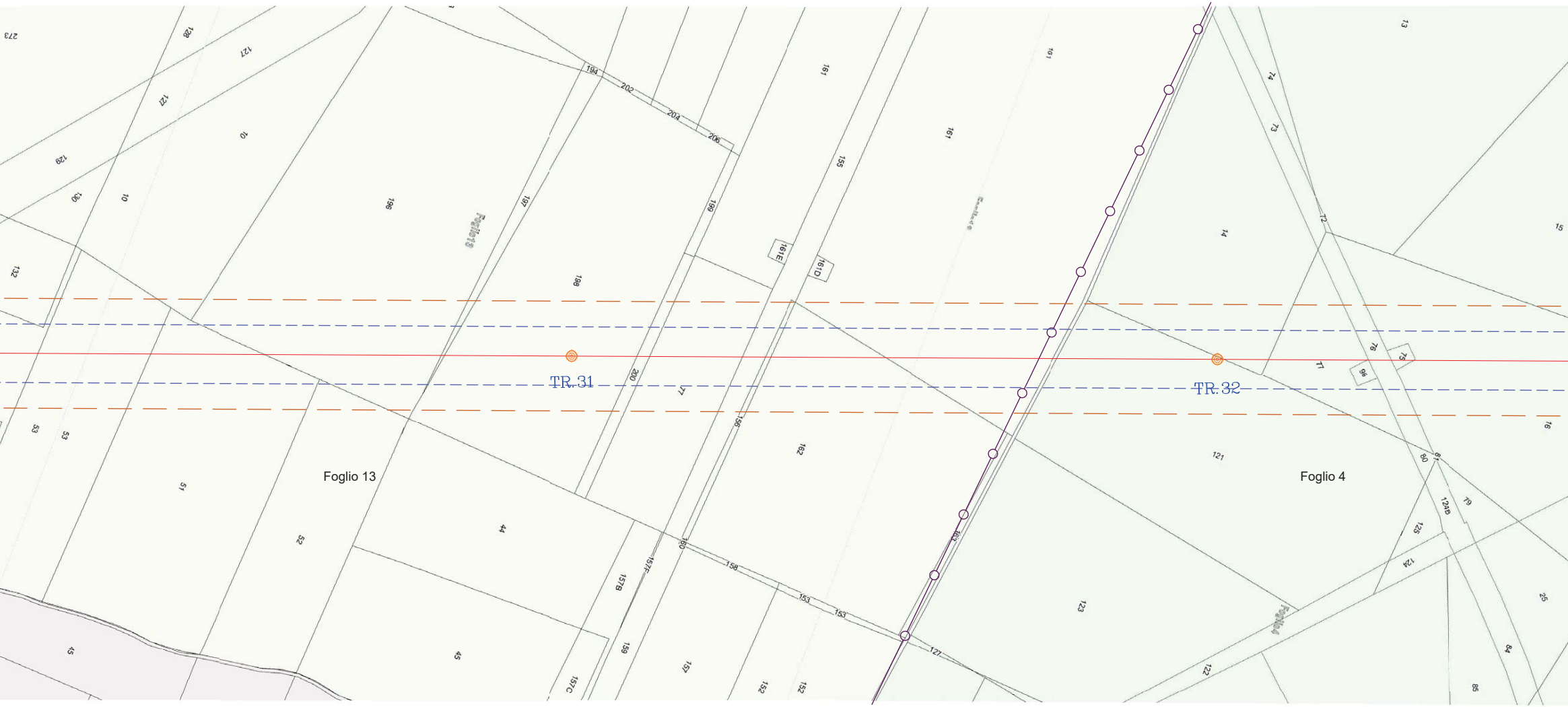
TR. 31
TR. 32
Foglio 13
Foglio 4
Foglio 13
Foglio 4
273
128
127
127
10
129
130
10
196
197
198
199
194
202
204
206
161
161
161E
161D
155
156
162
200
77
132
53
53
51
52
44
45
45
157B
157F
157C
159
160
158
153
153
157
152
152
127
163
14
13
74
73
72
15
76
75
77
96
121
123
122
16
81
80
79
124B
125
124
25
84
85

S. GAVINO

COMUNE DI S. GAVINO

SCALA 1:2000

COMUNE DI PABILLONIS SCALA 1:2000

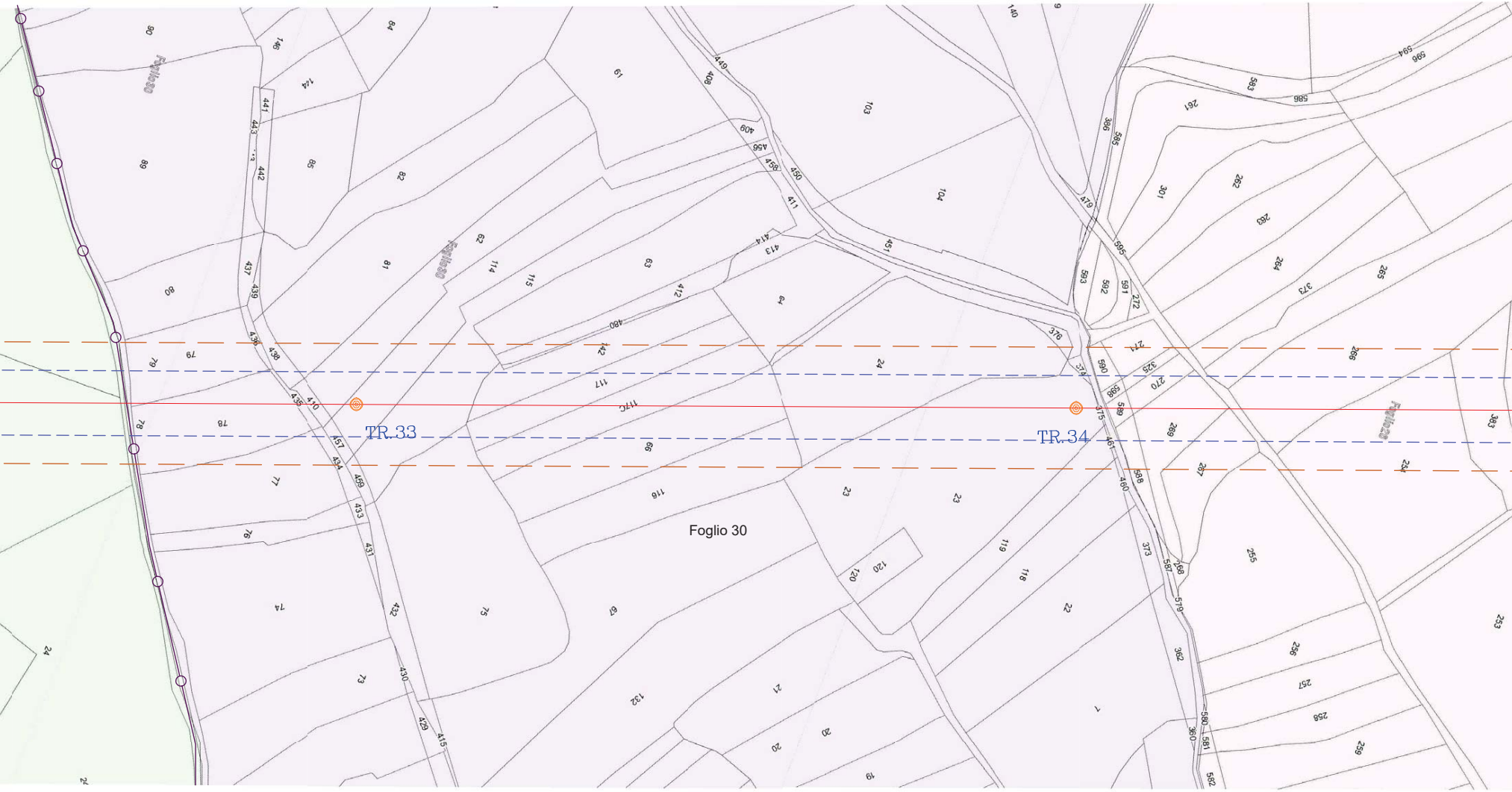
TR.33
TR.34
Foglio 30
Foglio 30
Foglio 28

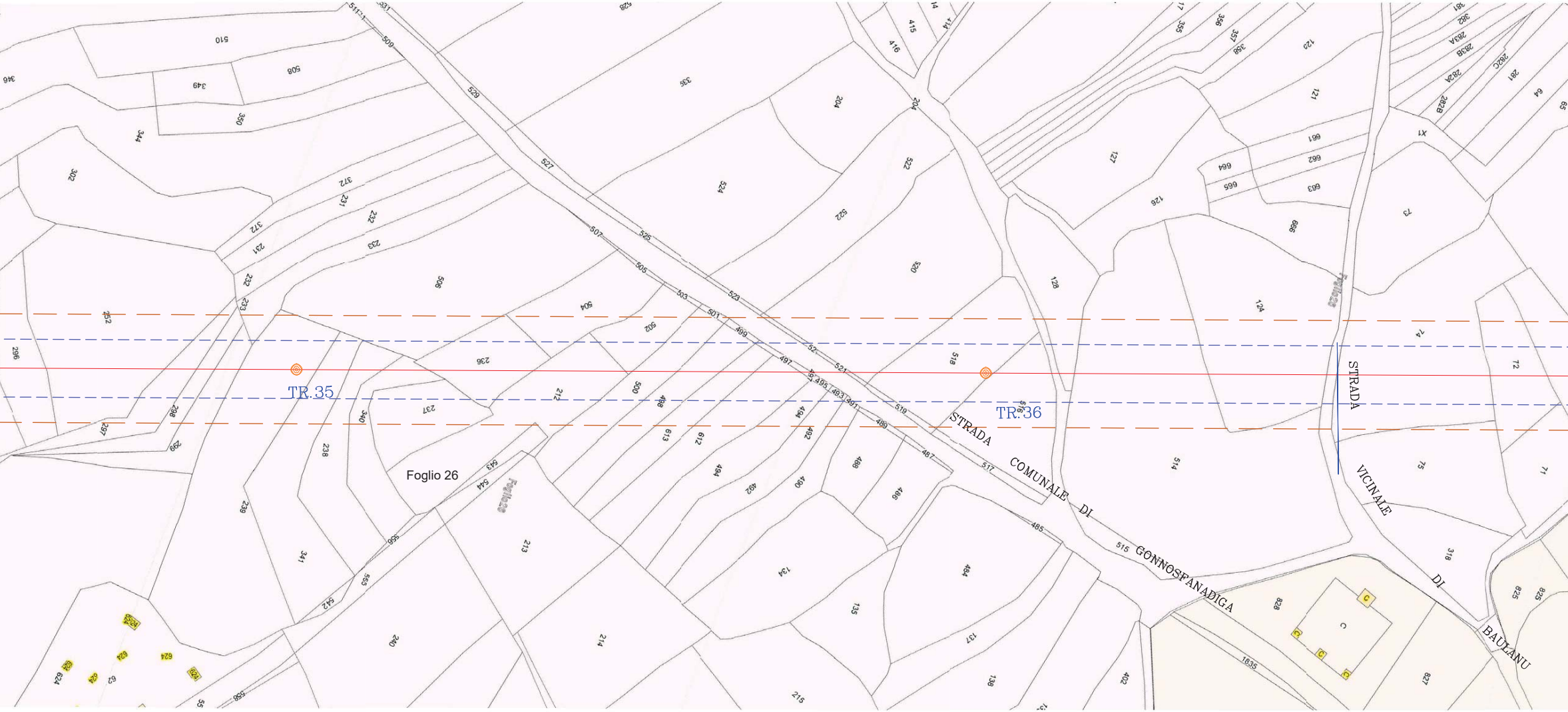
TR.35
TR.36
Foglio 26
STRADA COMUNALE DI GONNOSFANADIGA
STRADA VICINALE DI BAULANU
236
237
238
239
240
212
213
214
215
500
498
613
612
494
492
490
488
486
484
134
135
137
138
514
518
520
522
524
506
504
502
127
126
128
124
121
120
73
74
75
72
71
318
828
827
825
1835
402
341
340
252
296
298
297
299
302
344
350
349
508
510
231
232
233
372
661
662
663
664
665
666
204
415
416
519
517
515
485
487
489
527
529
525
523
521
507
505
503
501
499
497
495
493
491
543
544
542
C

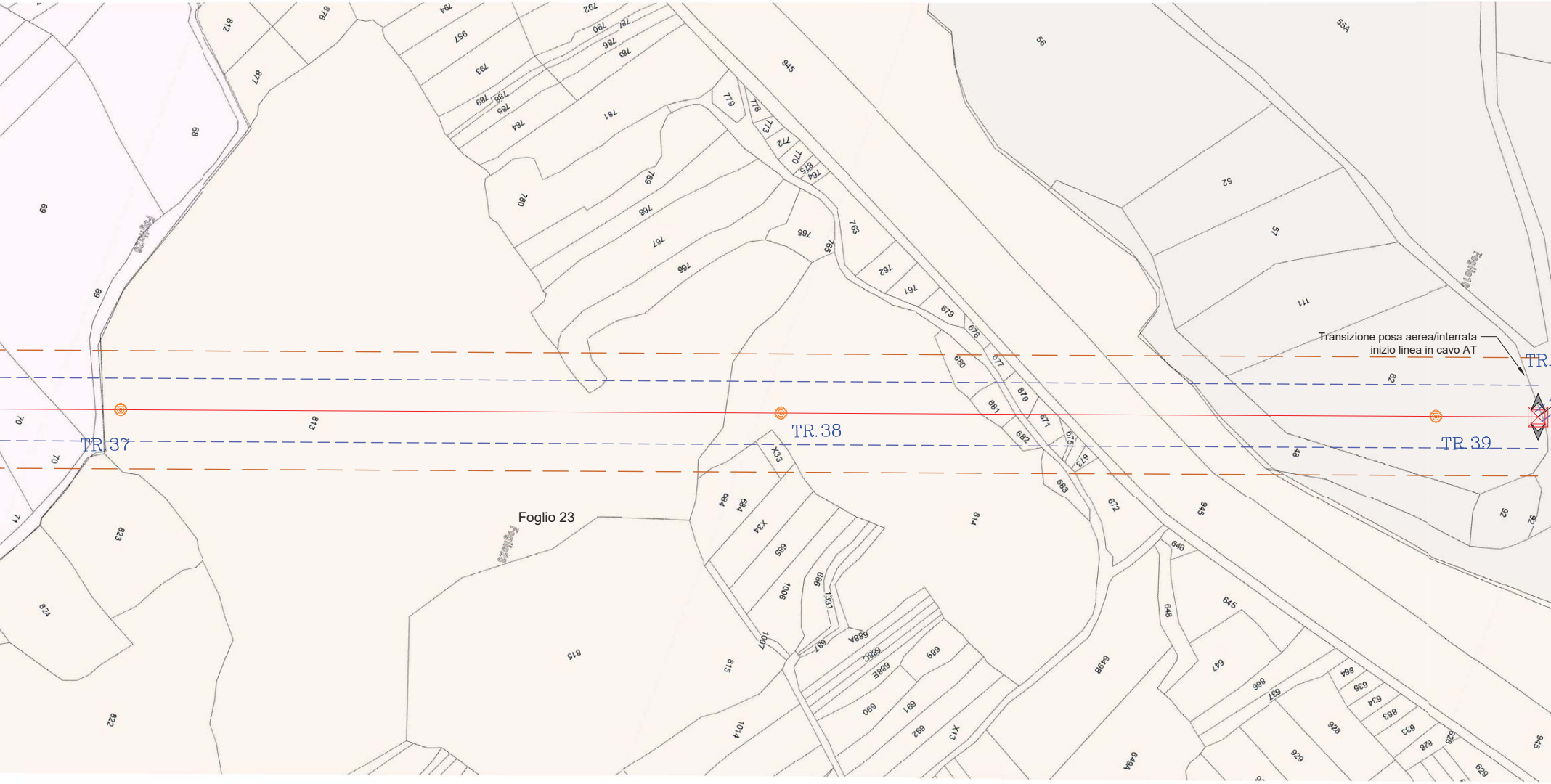
TR. 37
TR. 38
TR. 39
TR.
Foglio 23
Foglio 23
Foglio 23
Foglio 9
813
814
815
823
824
822
945
52
57
111
56
55A
62
48
92

Transizione posa aerea/interrata
inizio linea in cavo AT

COMUNE DI PABILLONIS

SCALA 1:2000

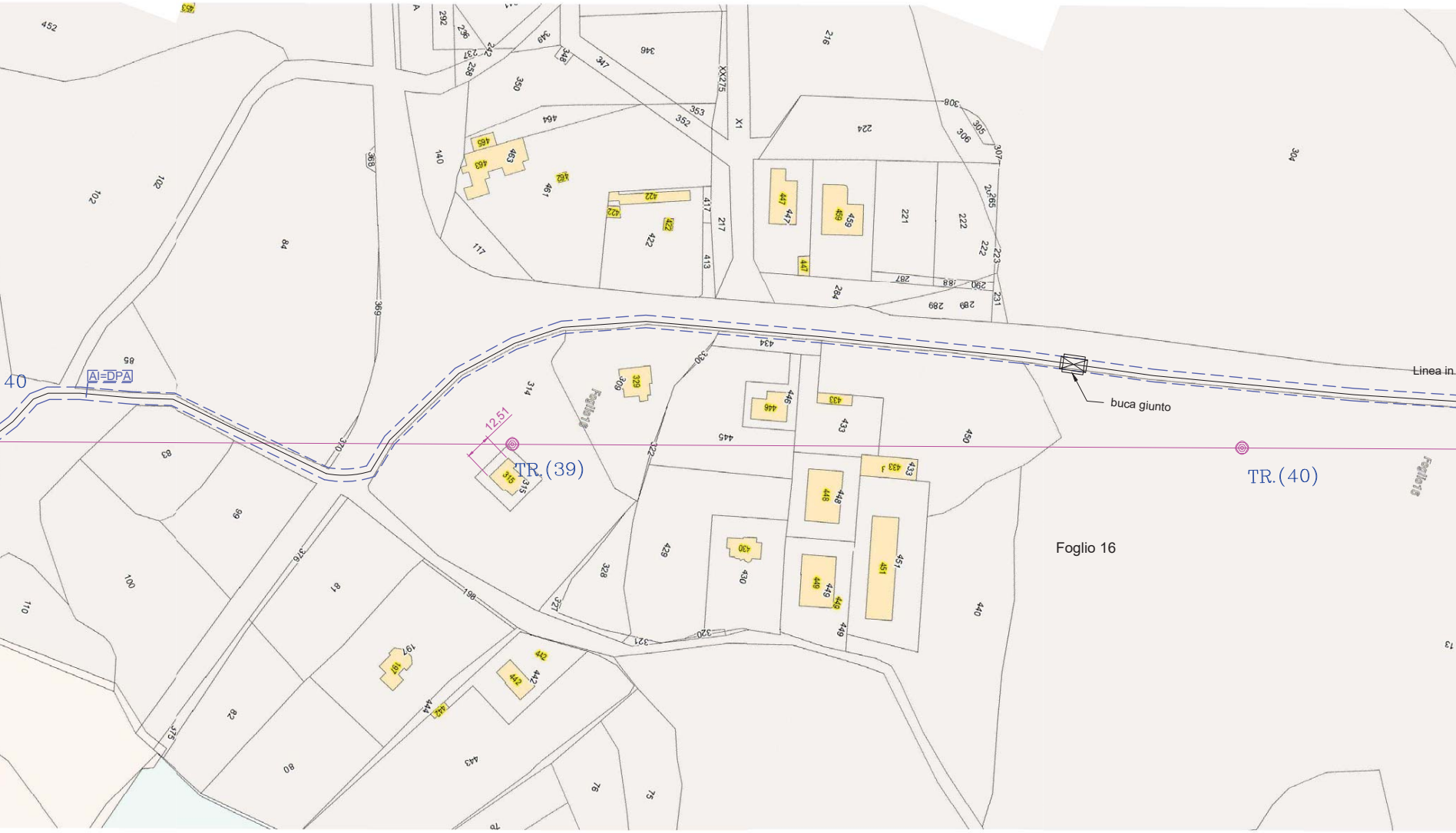
40
AI=DPA
12.51
TR.(39)
TR.(40)
Linea in.
buca giunto
Foglio 16
Foglio 16

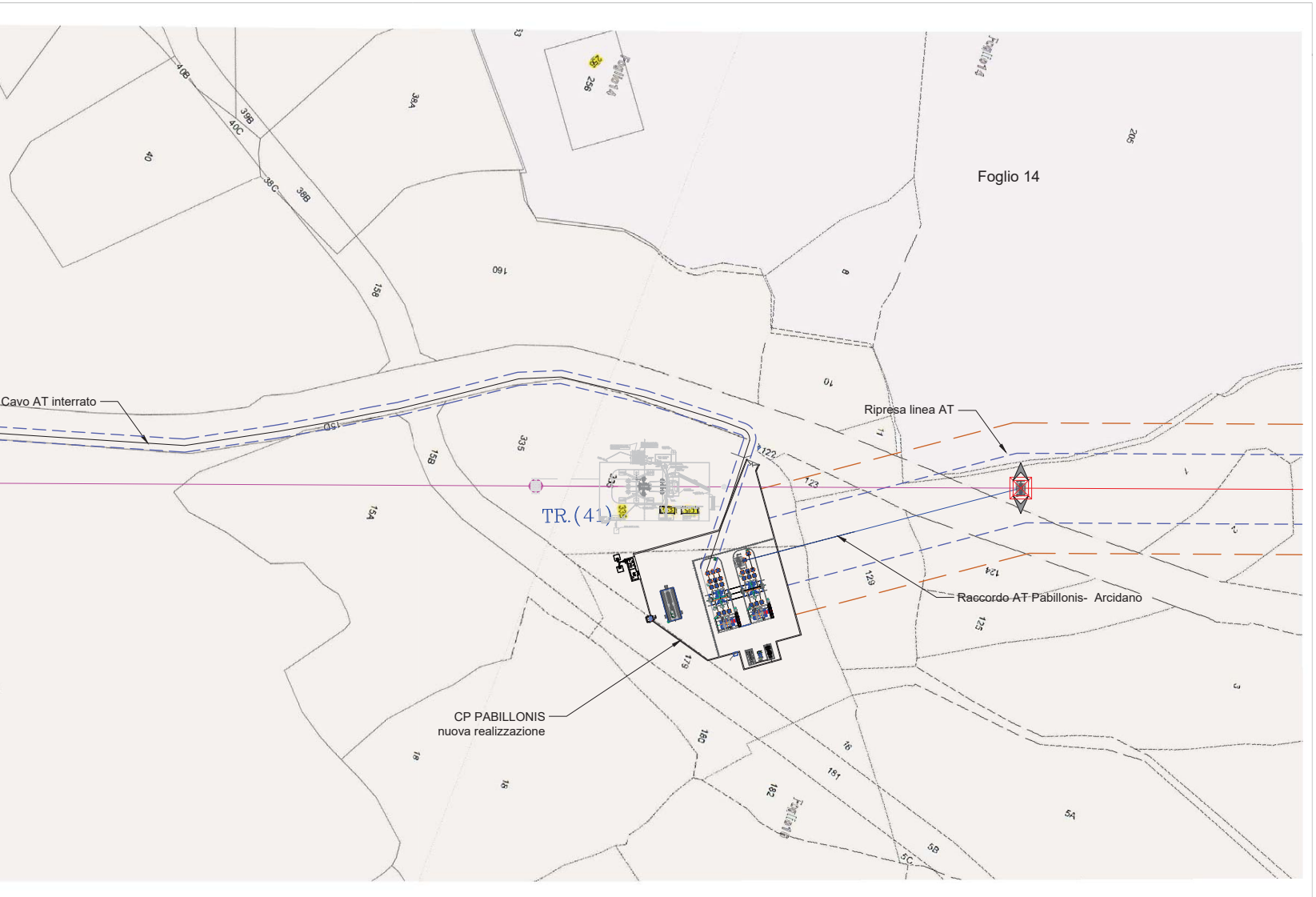
Foglio 14
Foglio14
Cavo AT interrato
Ripresa linea AT
Raccordo AT Pabillonis- Arcidano
CP PABILLONIS
nuova realizzazione
TR.(41)
40
40B
39B
40C
38C
38B
38A
256
205
160
158
8
10
11
150
15B
335
122
123
15A
129
124
125
179
180
181
182
16
5A
5B
5C
3
2
1