

AUTOSTRADA (A14) BOLOGNA-BARI-TARANTO TRATTO: ANCONA SUD - PORTO S.ELPIDIO

SVINCOLO DI POTENZA PICENA

PROGETTO DI FATTIBILITA' TECNICO-ECONOMICO


Documentazione Generale

Archeologia

Verifica Preventiva dell'interesse archeologico GIS MINISTERIALE

VERIFICA a cura di: IL PROGETTISTA SPECIALISTICO Dott.ssa Ilaria Capparucci Elenco Naz.Archeologo - Fascia I - N.1750 T.L. ARCHEOLOGIA	RIESAME a cura di: IL RESPONSABILE INTEGRAZIONE PRESTAZIONI SPECIALISTICHE Ing. Michele Angelo Parrella Ord.Ingg. Avellino N.933	VALIDAZIONE INTERNA a cura di: IL DIRETTORE TECNICO Ing. Sara Frisiani Ord. Ingg. Genova n.9810A T.A. AMBIENTE
--	--	--

CODICE IDENTIFICATIVO										ORDINATORE	
RIFERIMENTO PROGETTO			RIFERIMENTO DIRETTORIO				RIFERIMENTO ELABORATO				
Codice Commessa	Lotto, Sub-Prog. Cod. Appalto	Fase	Capitolo	Paragrafo	W B S	Parte d'opera	Tip.	Disciplina	Progressivo	Rev.	SCALA
T0979	0000	FT	DG	ARC	00000	00000	R	ARC	0005	00	

	ENGINEERING COORDINATOR:	REVISIONE	
	SUPPORTO SPECIALISTICO: TECNE	n.	data
		0	LUGLIO 2023

CODIFICA ASPI	Codice Commessa	Fase	Origine	Disciplina	W B S	Tipo	Progressivo	Classe	Status	Rev.
	A1_14	FT	TECN	ARC	00000	DGE	000004	1	APD	00

 IL RESPONSABILE UNICO DEL PROCEDIMENTO Geom. Claudio Cerbarano	VISTO DEL CONCEDENTE  Ministero delle infrastrutture e dei trasporti
--	---

Autostrade per l'Italia S.p.A. - SABAP

Marche - MC – Potenza Picena

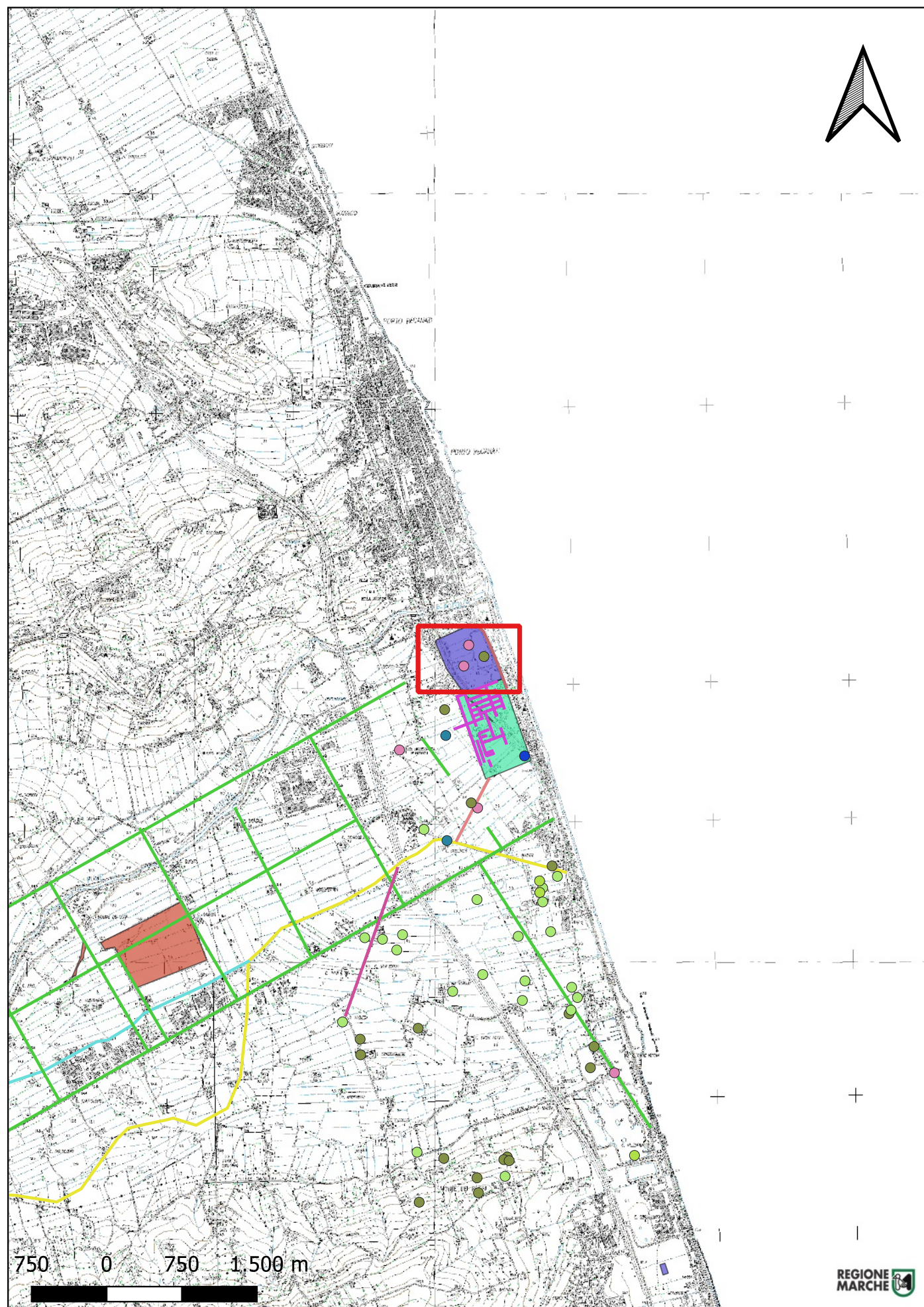
SABAP-MC_2023_00098-AC_000003

**AUTOSTRADA A14 BOLOGNA – BARI – TARANTO TRATTO:
ANCONA SUD – PORTO S. ELPIDIO. SVINCOLO DI POTENZA
PICENA**

OPERA LINEARE - A RETE

autostrada - collegamento autostradale - Fase di progetto: fattibilità

Sito 54 - Sito54 (SABAP-MC_2023_00098-AC_000003_54)



Localizzazione: (43042) (MC) - [% represent_value("PVL - Toponimo/località") %],

Definizione e cronologia: area ad uso funerario, {necropoli}. {Età Romana},

Modalità di individuazione{dati di archivio}

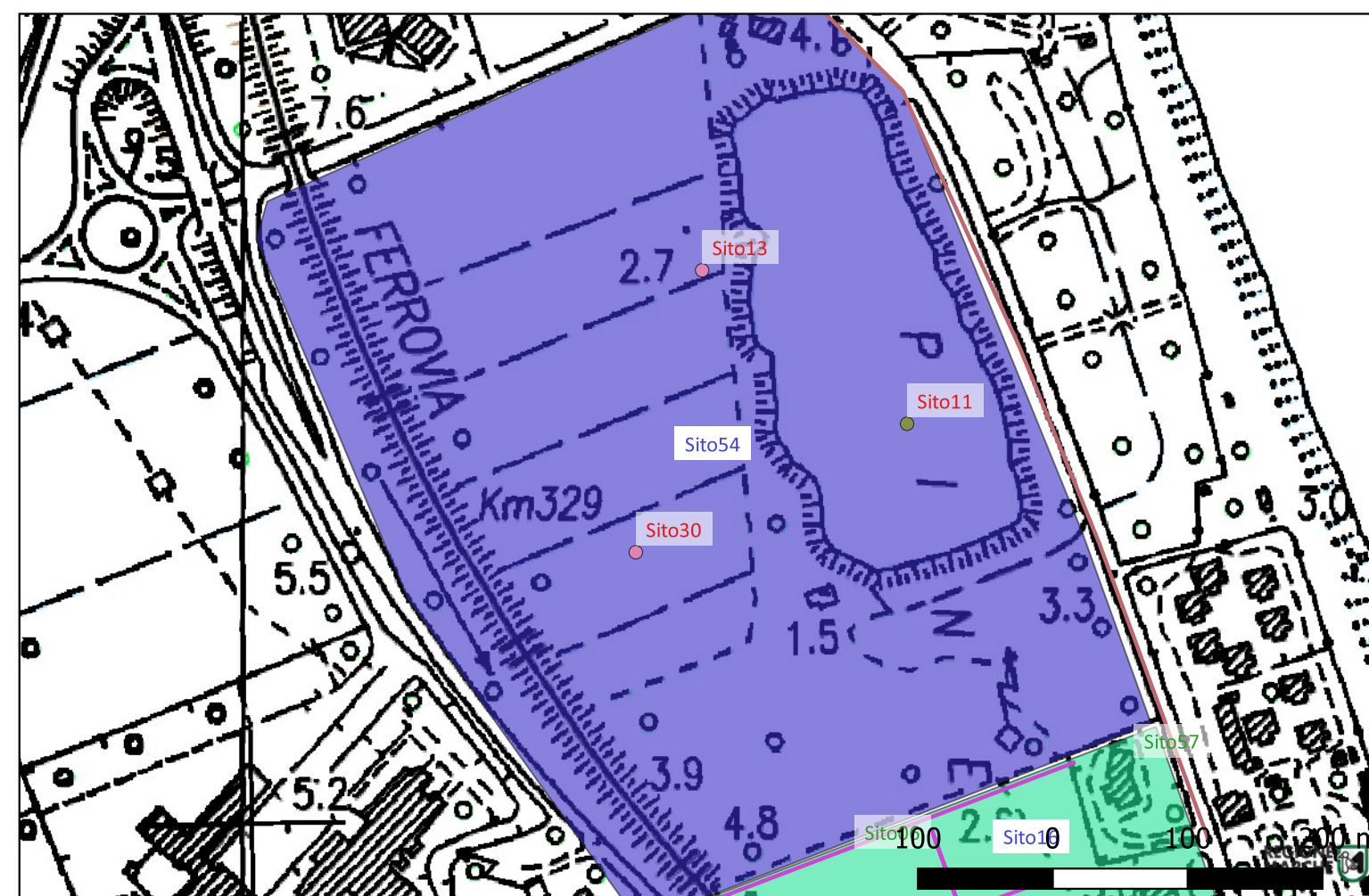
Distanza dall'opera in progetto:>1000 metri

Potenziale: potenziale alto

Rischio relativo: rischio nullo

Nei mesi di dicembre 2003 e di gennaio e febbraio 2004, nell'area Volpini, già conosciuta come area pertinente alla necropoli della città romana di Potentia, sono state eseguite 31 trincee stratigrafiche, di cui solo alcune hanno dato esito positivo e successivamente indagate con lo scavo di saggi di approfondimento. Saggio 1, rinvenimento di almeno 3 strutture funerarie; Saggio 2, rinvenimento di una struttura funeraria; Saggi 3, 1 tomba; Saggio 4, strato di materiale interpretato come un "butto"; Saggio 5, 6 tombe; Saggio 7, 1 tomba; Saggio 8, tracce di strutture. In Saggio 6 si rinviene un livello esteso di carbone (analisi C14) riferibile alla presenza di una selva nella zona ne periodo tra il 1200 e il 1400.

Archivio SABAP-MC501



Sito 11 - Sito11 (SABAP-MC_2023_00098-AC_000003_11)

Localizzazione: (43042) (MC) - La Pineta,

Definizione e cronologia: insediamento, {villa}. {Età Romana}, dal 184 a.C. al IV secolo d.C.

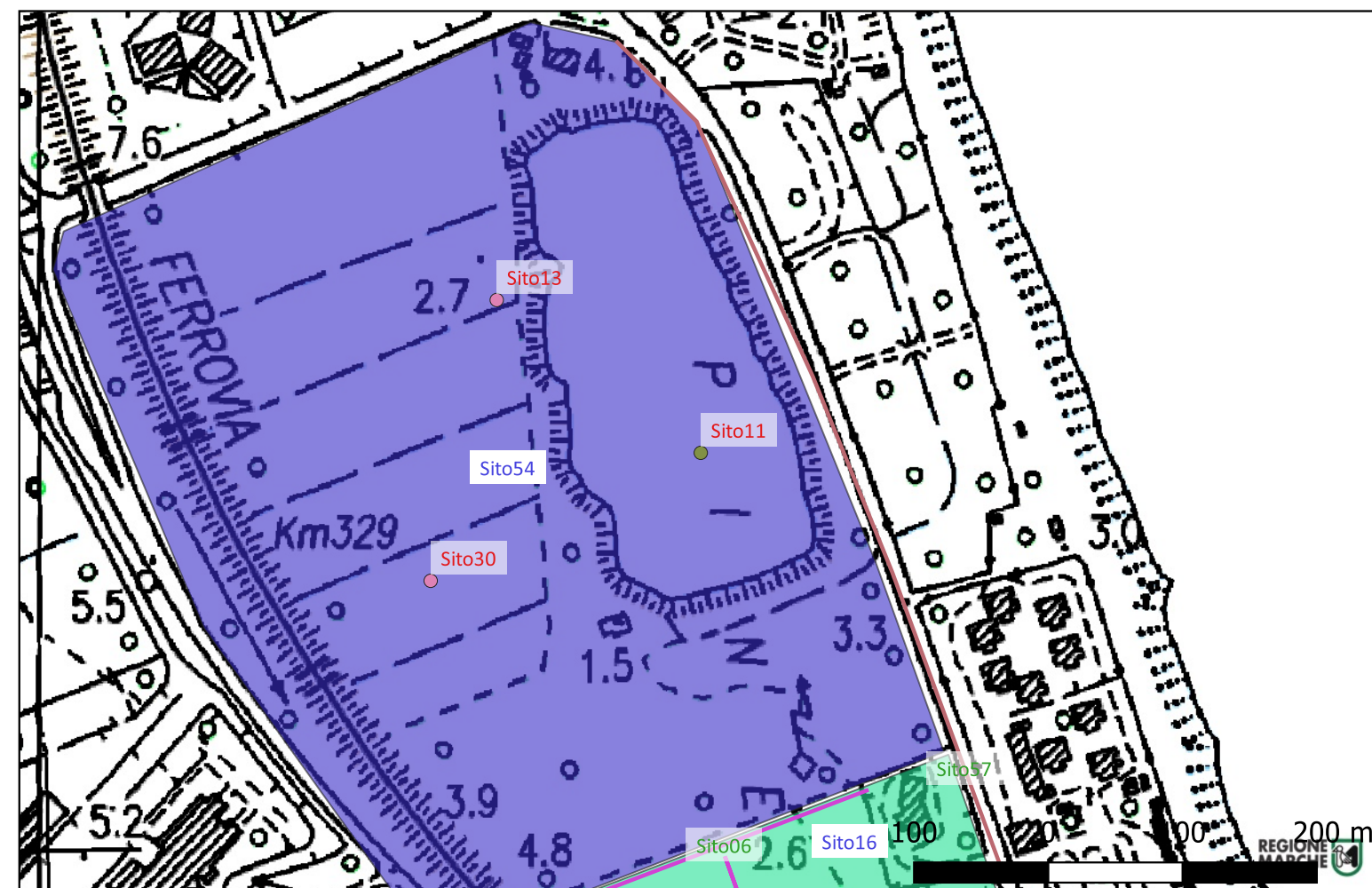
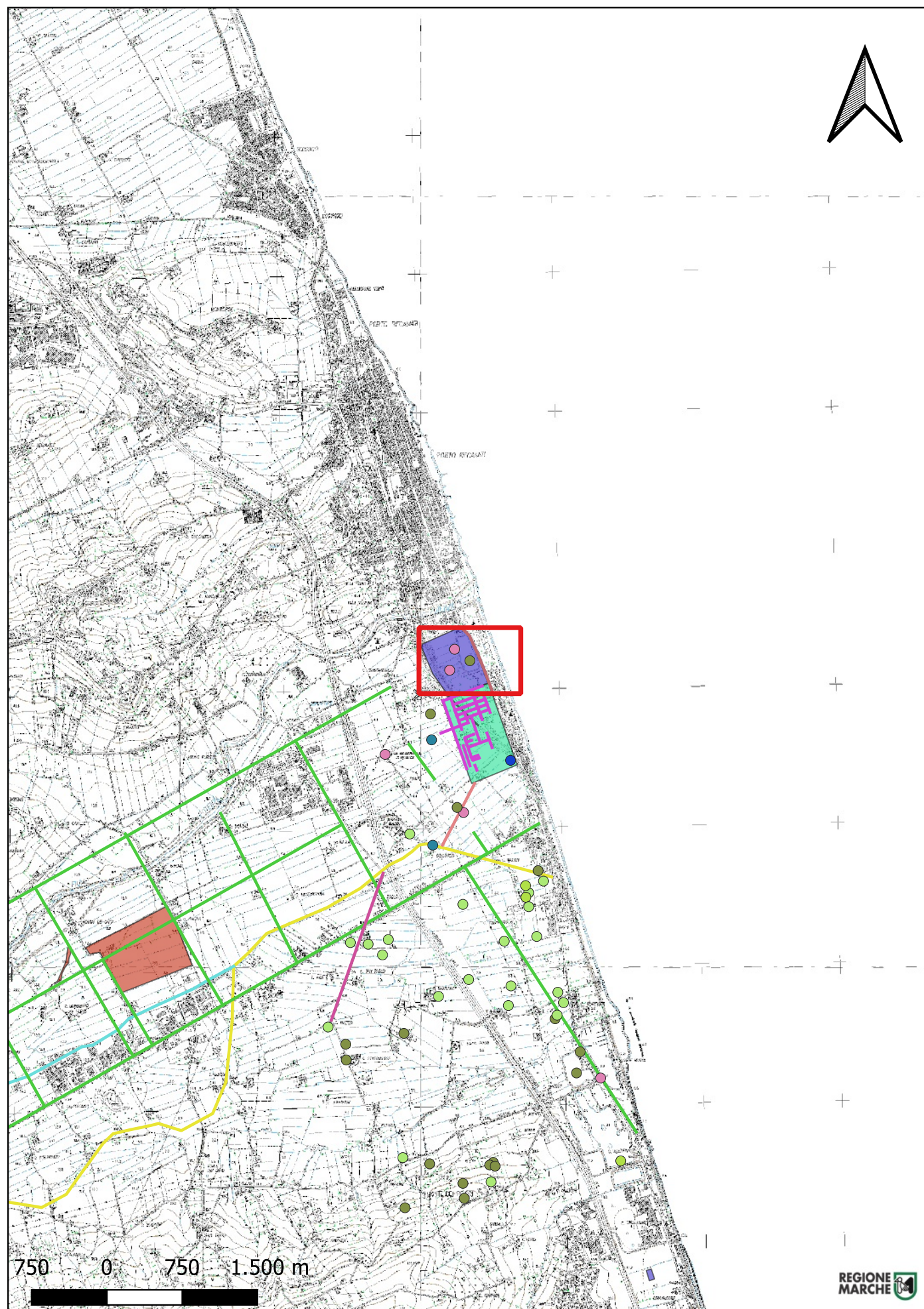
Modalità di individuazione{dati bibliografici}

Distanza dall'opera in progetto:500-1000 metri **Potenziale:** potenziale alto

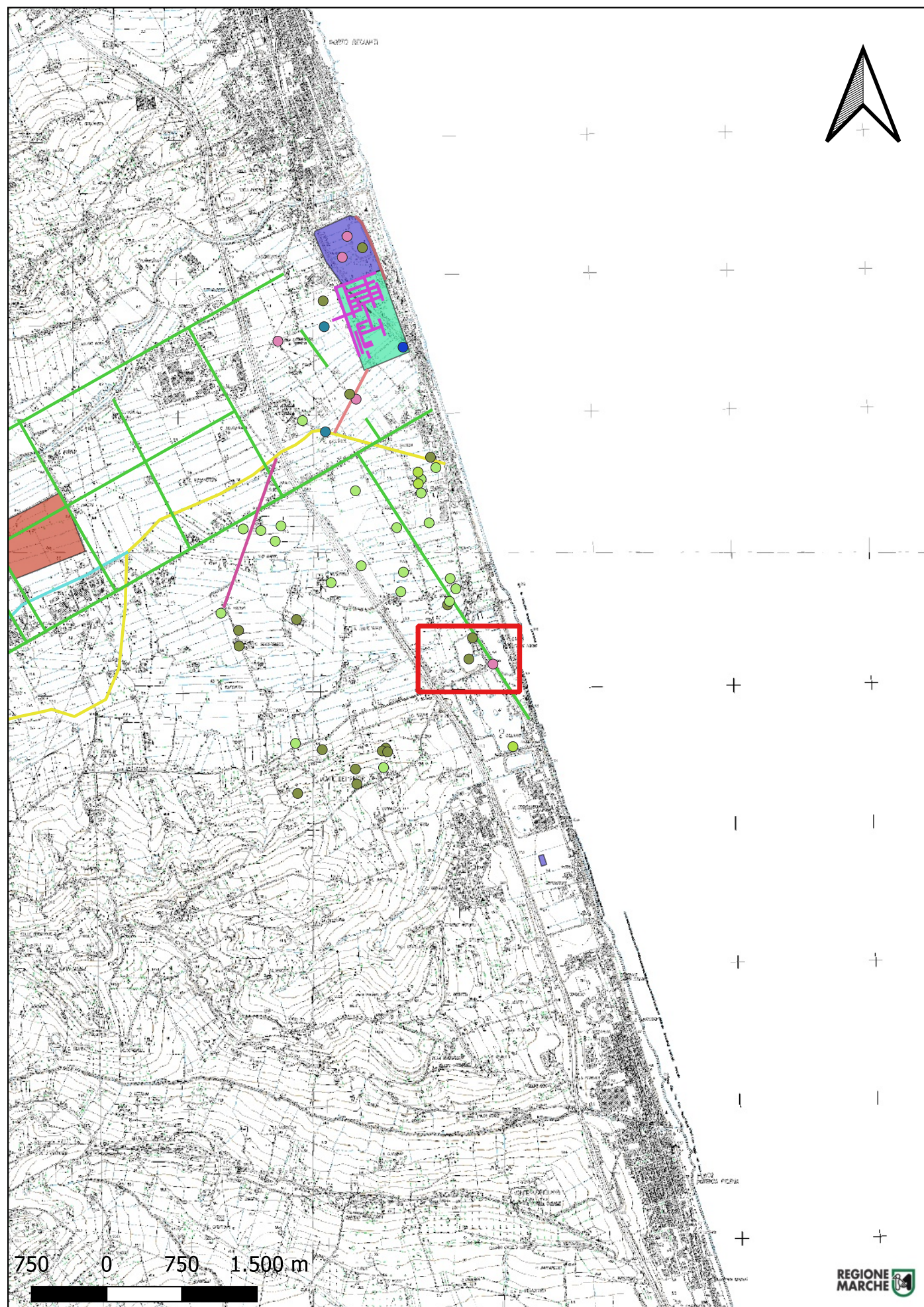
Rischio relativo: rischio nullo

"Nell'autunno del 1967 e nell'estate del 1971, a Porto Recanati, località La Pineta, nell'area dell'antica Potentia, sono stati messi in luce una serie di ambienti appartenenti probabilmente ad una fattoria, conservati solo in fondazione. A causa delle poche profondità in cui si trovano, l'aratura meccanica ne ha determinato la demolizione, mentre nella zona orientale, verso la costa, sono stati completamente distrutti, probabilmente da una mareggiata. Si distingue un settore Nord, con ambienti rustici; un corridoio centrale caratterizzato dalla presenza di due fosse con pareti rivestite da colli di anfora; un settore Sud con ambienti residenziali".

Mercando L., Marche. Rinvenimenti di insediamenti rurali, in Notizie degli scavi di antichità, 1979, pp. 89-296



Sito 12 - Sito12 (SABAP-MC_2023_00098-AC_000003_12)



Localizzazione: Potenza Picena (MC) - Porto Potenza Picena, località Frattucce,

Definizione e cronologia: insediamento, {villa}. {Età Romana}, dal 184 a.C. al II secolo d.C.

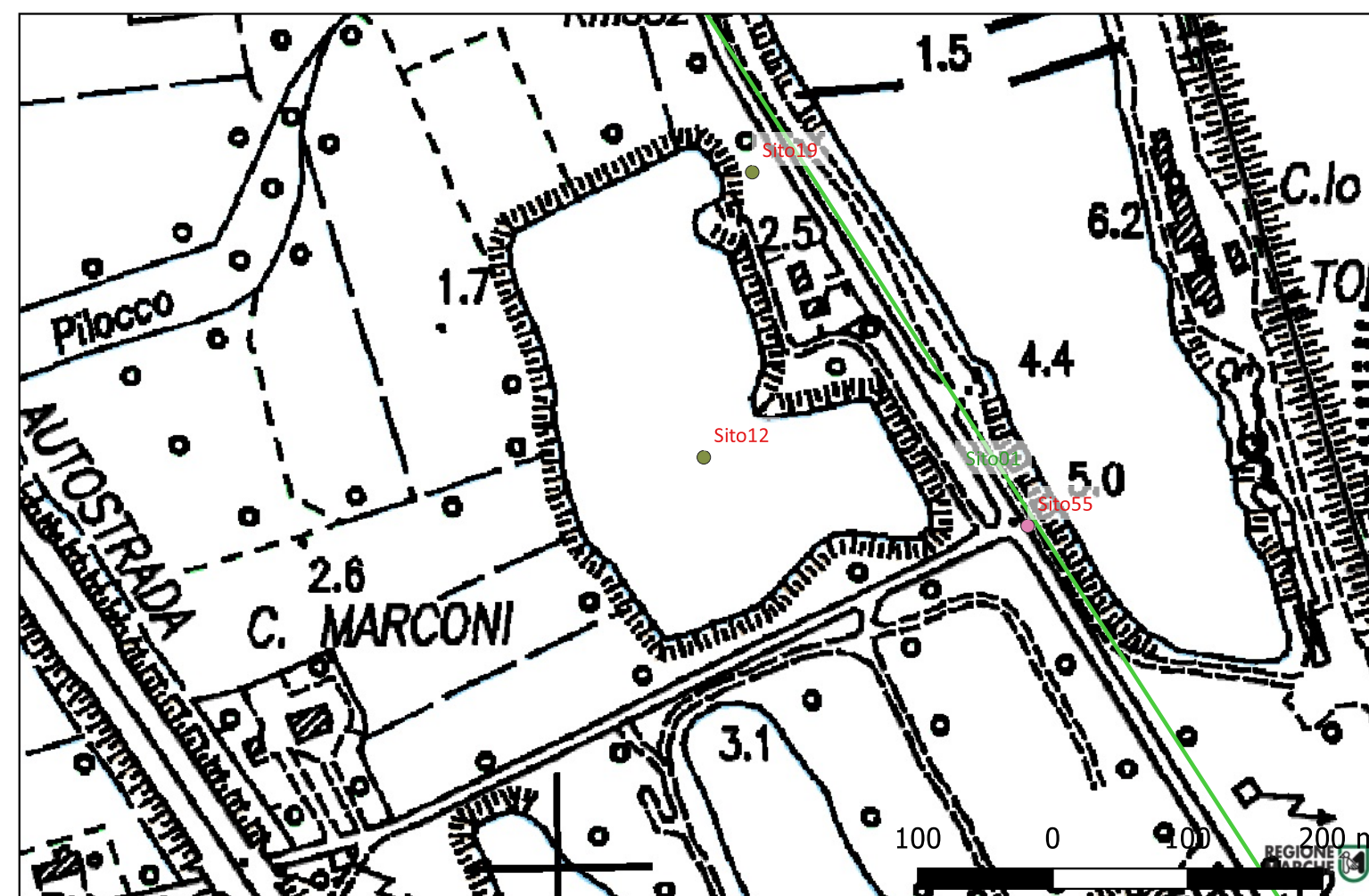
Modalità di individuazione: {cartografia storica, dati bibliografici, dati di archivio}

Distanza dall'opera in progetto: 500-1000 metri **Potenziale:** potenziale alto

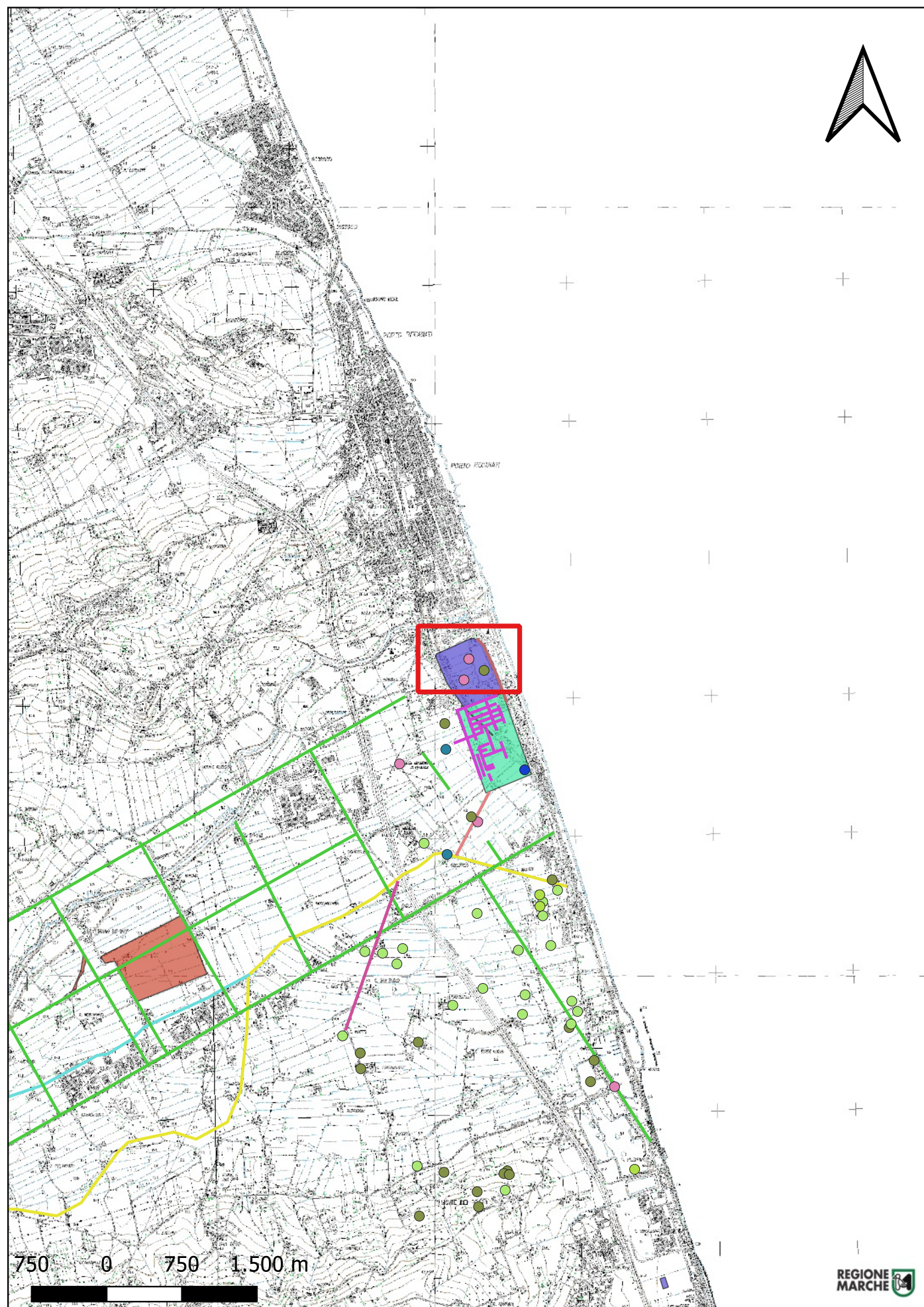
Rischio relativo: rischio nullo

"Nei pressi della moderna Potenza Picena, non lontano dalla costa, a S del fiume Pilocco, in seguito all'apertura di un'ampia cava di ghiaia nel 1969, sono stati quasi completamente distrutti i resti di un edificio rurale. Le poche strutture rimesse in luce si riferiscono alla parte rustica della villa, mentre gli ambienti residenziali dovevano estendersi verso est, dove si intravedevano diversi blocchi di forma squadrata e di notevoli dimensioni, forse in tufo. I frammenti rinvenuti non superano la metà del I secolo d.C. A sud dell'edificio 5 tombe a cremazione (fine I secolo inizi II secolo d.C.)"

Mercando L., Brecciaroli Taborelli L., Paci G., Società romana e produzione schiavistica 1. L'Italia: insediamenti e forme economiche, 1981, pp.312-347; Moscatelli U., Mercado L., Notizie degli scavi di antichità (33) 1979, pp. 89-296; Percossi E., Pignocchi G., Vermeulen F., I siti archeologici della vallata del Potenza. Conoscenza e tutela, 2006, p.204, scheda 126; CAM (NCTN203697)



Sito 13 - Sito13 (SABAP-MC_2023_00098-AC_000003_13)



Localizzazione: (43042) (MC) - La Pineta,

Definizione e cronologia: area ad uso funerario, {necropoli}. {Età Romana}, dal II secolo a.C. al IV secolo d.C.

Modalità di individuazione{cartografia storica, dati bibliografici}

Distanza dall'opera in progetto:>1000 metri

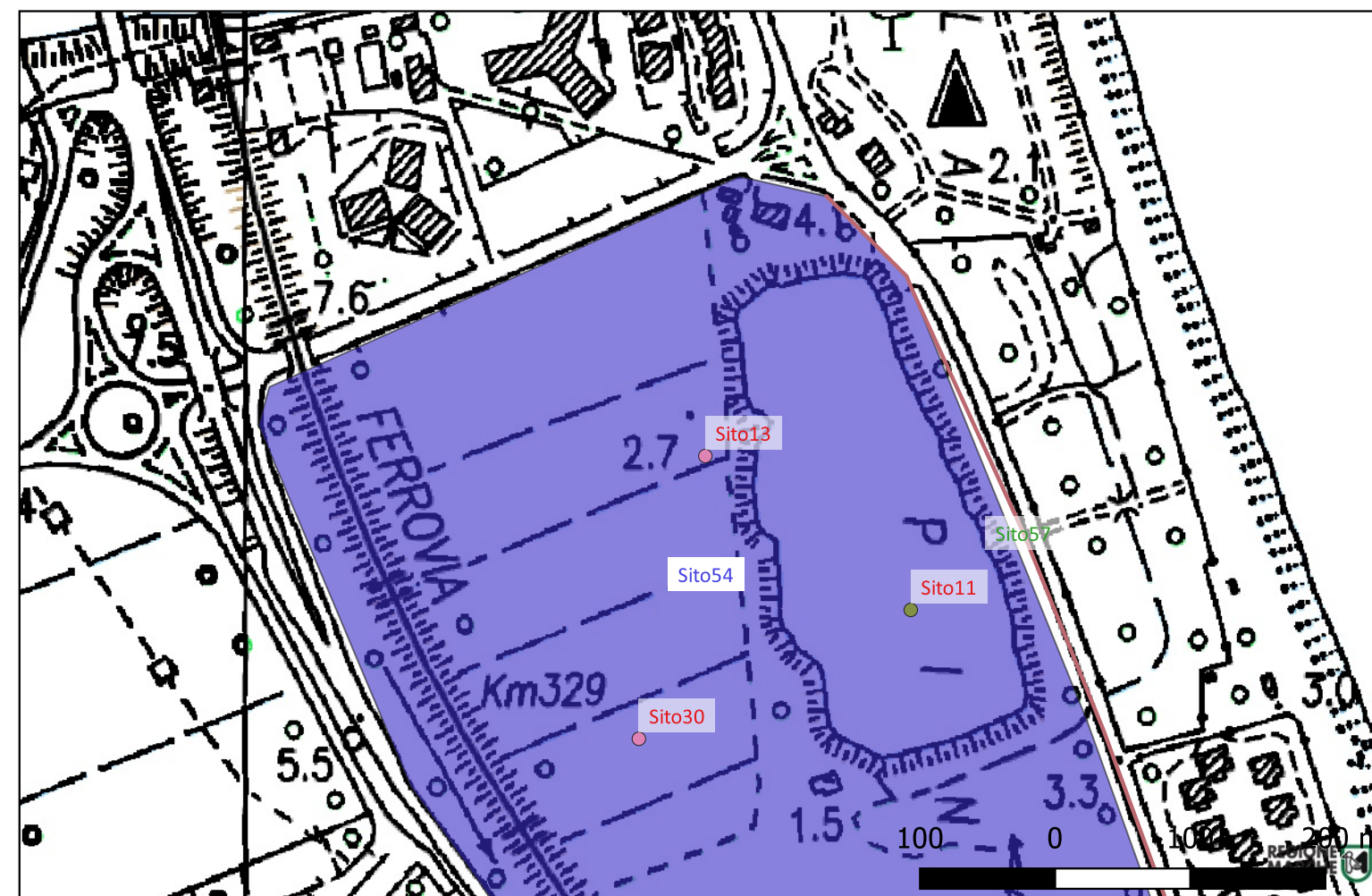
Potenziale: potenziale alto

Rischio relativo: rischio nullo

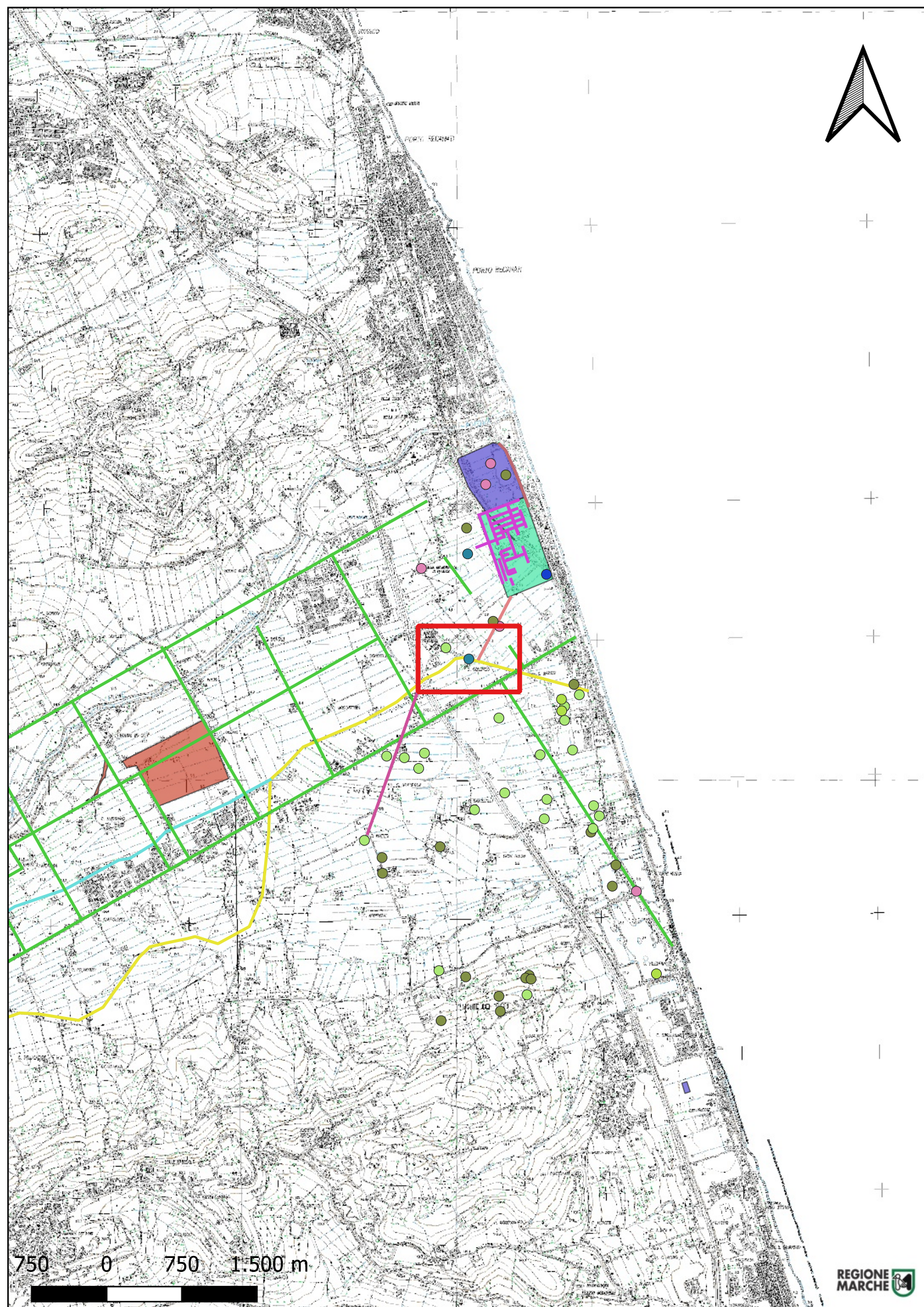
Necropoli di Porto Recanati, scoperta in modo fortuito nel 1962, in gran parte devastata dall'insediamento di una cava di sabbia. Gli scavi effettuati dalla Soprintendenza dal 1962 al 1965 portarono alla luce 357 tombe e un altro gruppo più a sud di 28 tombe che fu in uso dal II secolo a.C. al IV secolo d.C. Scavi successivi sono stati condotti negli anni 1995, 1996-1997, 2002, 2003-2004, 2007.

Mercando L., Marche. Rinvenimenti di insediamenti rurali, in Notizie degli scavi di antichità, 1979, pp. 89-296

SABA-MC Archivio SABAP-MC MC417ea; MC477; MC478; MC501; MC530; MC502



Sito 14 - Sito14 (SABAP-MC_2023_00098-AC_000003_14)



Localizzazione: (MC) - Casa dell'Arco,

Definizione e cronologia: infrastruttura viaria, {ponte}. {Età Romana},

Modalità di individuazione: {cartografia storica, dati bibliografici}

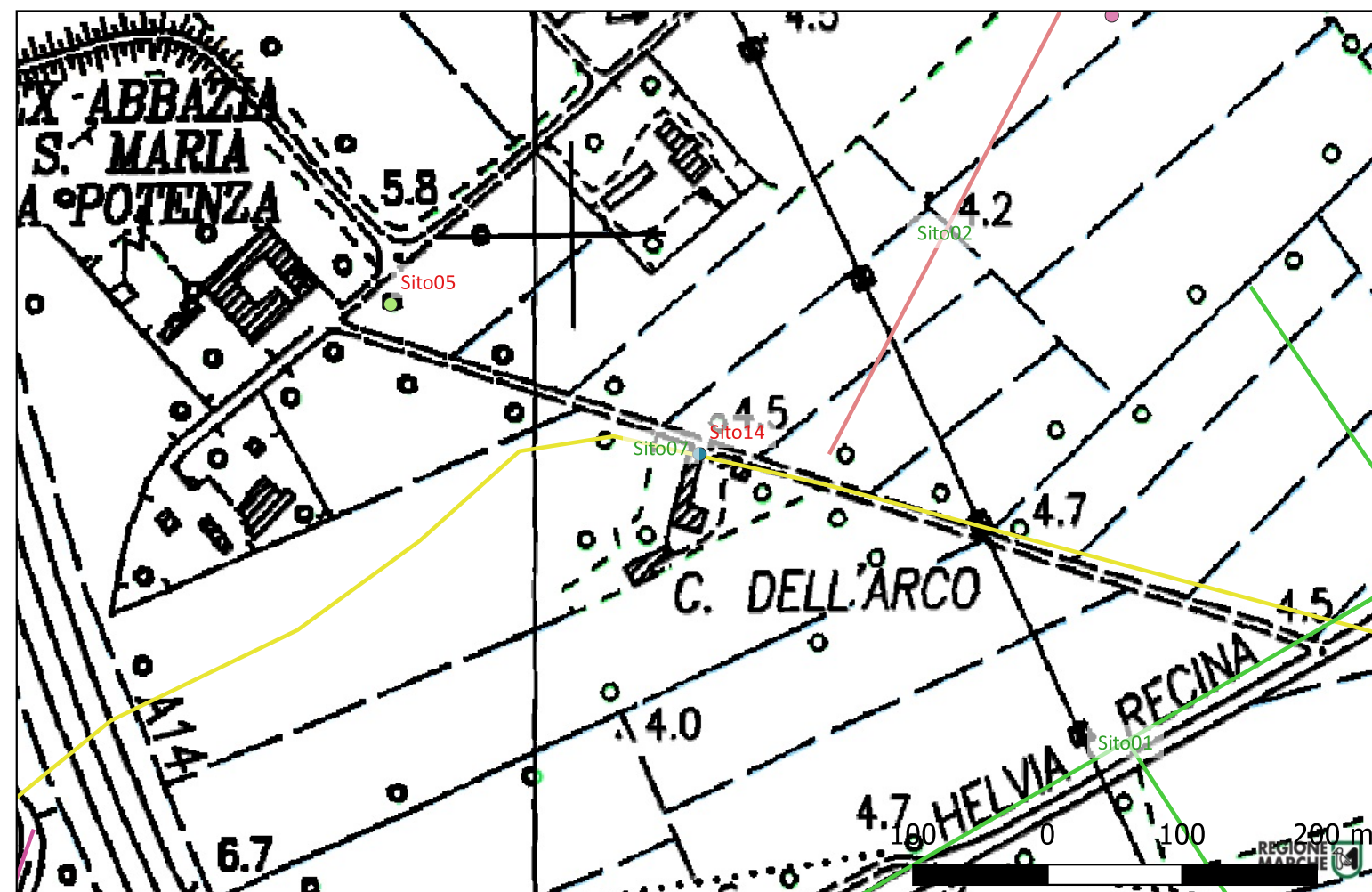
Distanza dall'opera in progetto: 200-500 metri

Potenziale: potenziale alto

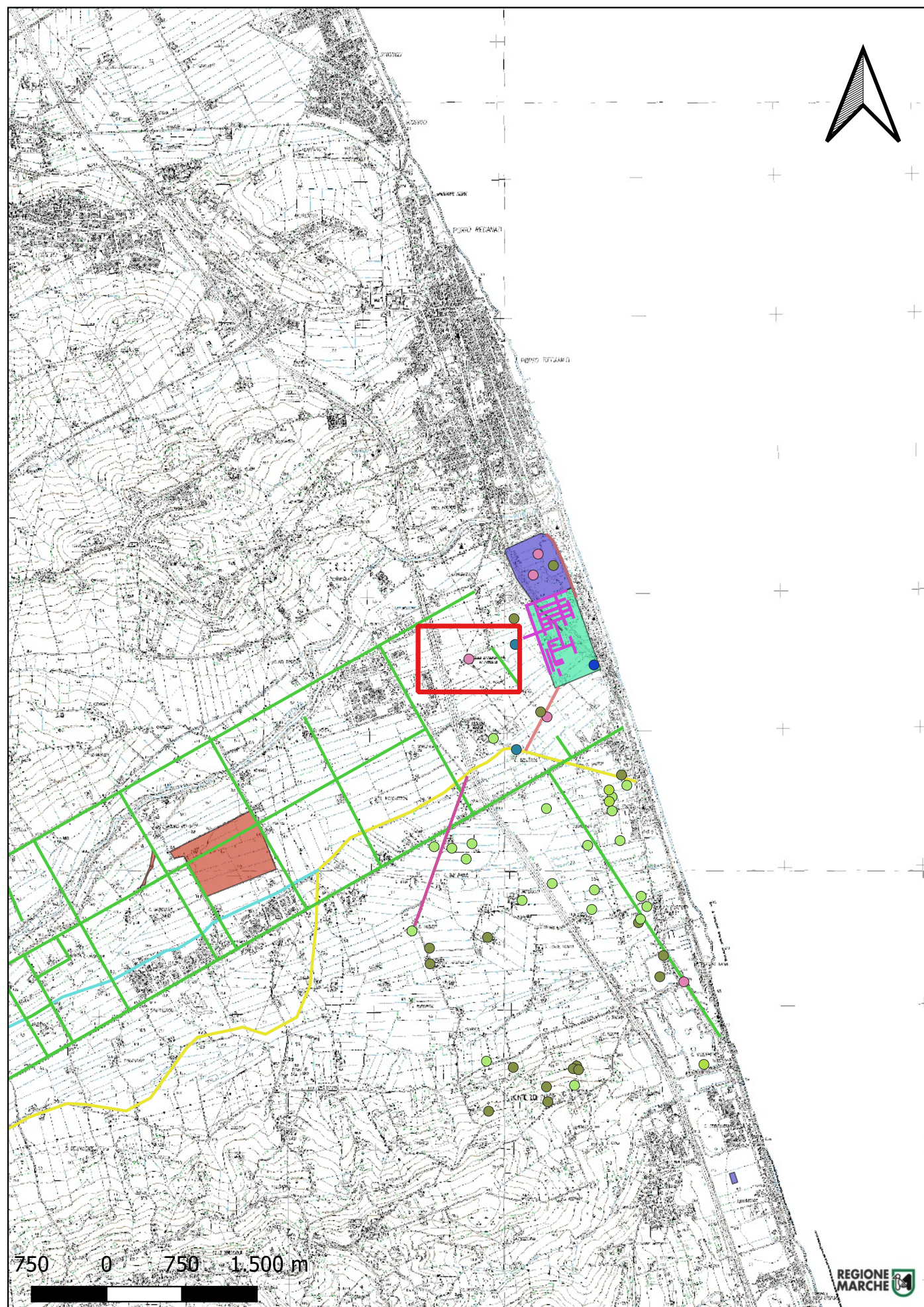
Rischio relativo: rischio nullo

Resti architettonici pertinenti a un ponte romano inglobati entro i muri di una fattoria di età post-medievale (Casa dell'Arco), notati per la prima volta nel XVII secolo. Si conservano due archi incorporati nei muri dell'edificio: il maggiore è costituito da grandi conci di calcare, mentre il minore in mattoni, è stato ampiamente restaurato in epoche più tarde. Alcune ricognizioni eseguite nel campo a nord della fattoria hanno rivelato l'esistenza di strutture edilizie dislocate fra la vegetazione, costruite con lo stesso orientamento del ponte. Si tratta di un edificio rettangolare e di alcuni muri ad esso relativi. La ricognizione sul terreno ha confermato la presenza sul sito di molti materiali da costruzione (tegole e laterizi romani) così come di mattoni di età post-medievale e di laterizi di rivestimento parietale. I carotaggi geomorfologici eseguiti da M. De Dapper (Università di Gent) presso il ponte hanno confermato il posizionamento del corso del fiume Potenza in età romana e hanno datato il suo abbandono nella tarda epoca medievale (C14).

Percossi Serenelli E., Pignocchi G., Vermeulen F., I siti archeologici della Vallata del potenza, Conoscenza e tutela, 2006, p.210-211, n.133; CAM (NCTN320397).



Sito 15 - Sito15 (SABAP-MC_2023_00098-AC_000003_15)



Localizzazione: (MC) - ,

Definizione e cronologia: area ad uso funerario, {monumento funerario}. {Età Romana},

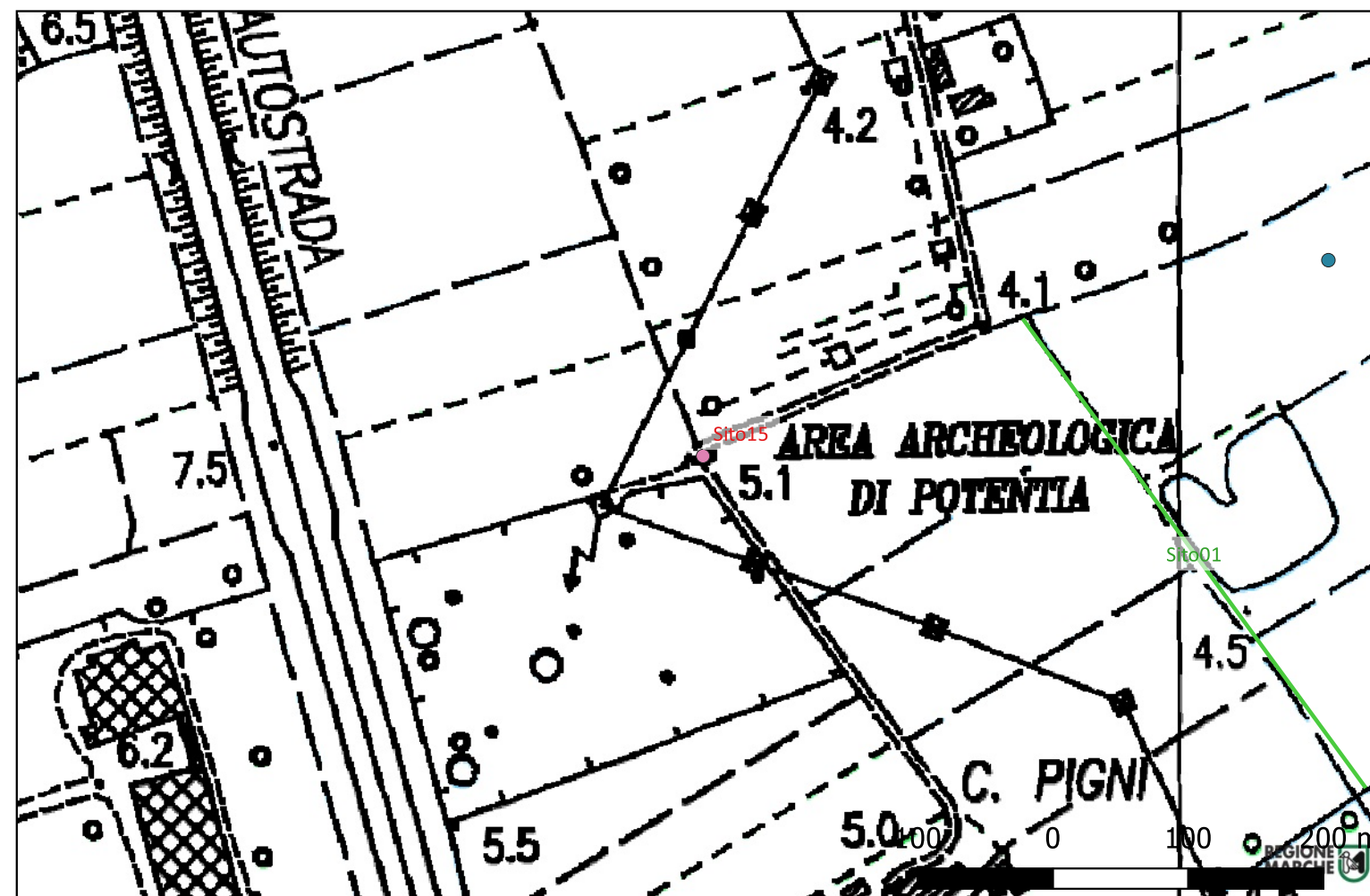
Modalità di individuazione{cartografia storica, dati bibliografici}

Distanza dall'opera in progetto:500-1000 metri **Potenziale:** potenziale alto

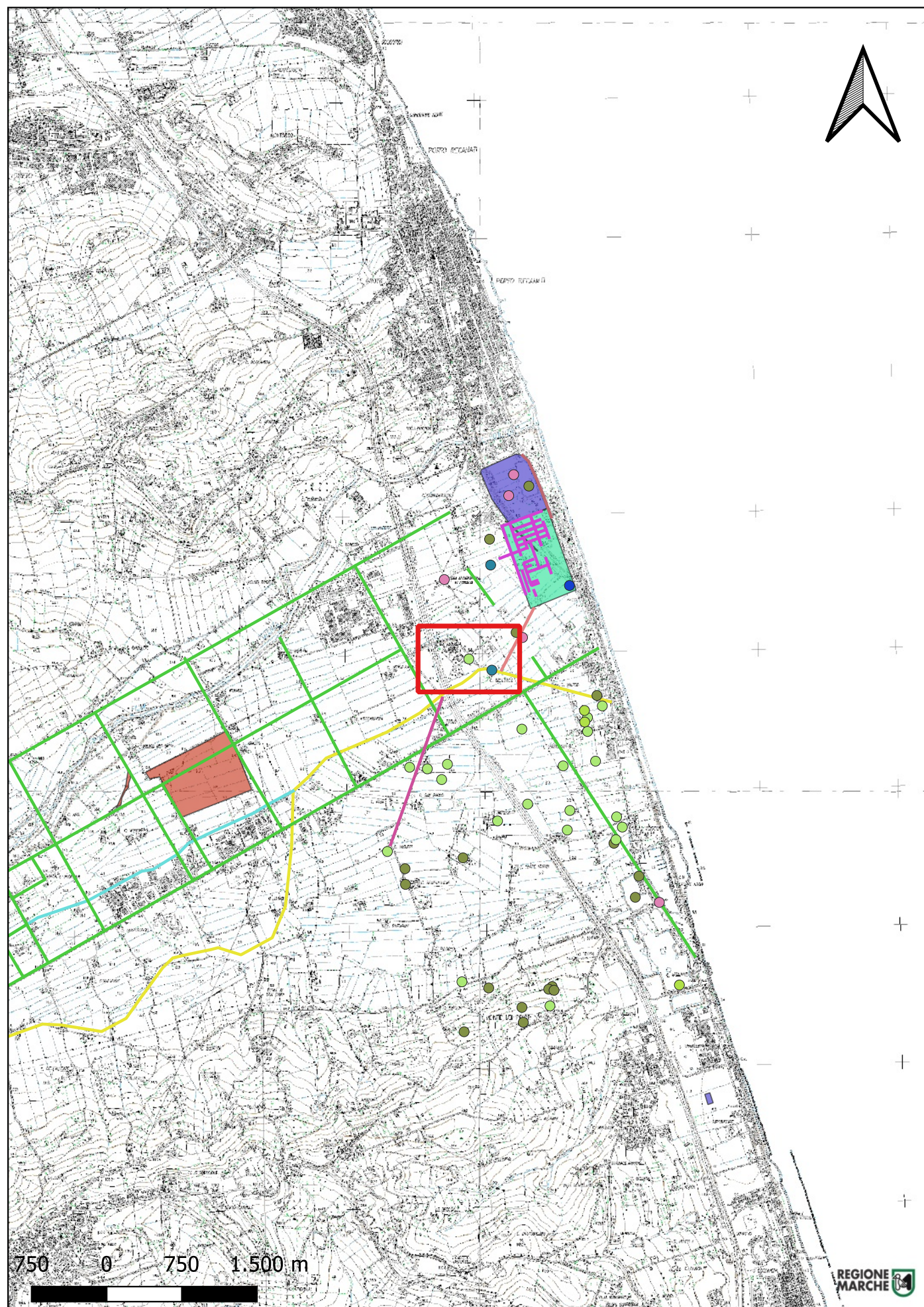
Rischio relativo: rischio nullo

Monumento funerario del tipo a Torre detto il Torraccio. In origine doveva essere rivestito in laterizio, era a base rettangolare con il lato maggiore orientato E-O, come il decumano massimo che usciva da Potentia. Attualmente è visibile solo il nucleo cementizio piuttosto intaccato dall'erosione atmosferica e dagli interventi umani e tutta la struttura presenta una forte inclinazione verso nord, dovuta alla presenza di un fossetto agricolo di drenaggio che ne ha compromesso la stabilità. Il monumento poggiava su uno zoccolo modanato alto almeno 1 metro (pari a circa 3,5 piedi romani). Da questo zoccolo si alzava un corpo a forma di parallelepipedo di 3,5 metri (circa 12 piedi romani) per 2,42 metri (circa 8 piedi romani) per 2,8 metri (poco più di 9 piedi romani) di altezza, in cui sono riconoscibili le diverse gettate successive costituite da scaglie di pietra biancastra, legate da malta dura e granulosa. Fino a circa 4,25 metri di altezza (poco più di 14 piedi romani) si distingue un ulteriore corpo di fabbrica di minori dimensioni, costituito da una grossa gettata di frammenti di laterizio e malta, a cui si sovrappone un'ulteriore gettata caratterizzata dalla presenza di scaglie di pietra biancastra. L'elevato ha un'altezza totale di circa 5,7 metri (poco più di 19 piedi romani). Nella parete nord sono ancora riconoscibili i tre incassi quadrangolari equidistanti di 15x15 cm resti dell'ammorsatura del paramento esterno.

Percossi Serenelli E., Potentia: quando poi scese il silenzio, rito e società in una colonia romana del piceno fra repubblica e tardo impero, Mostra di Porto Recanati, Milano, 2001, pp. 174-182. CAM (NCTN320453)



Sito 05 - Sito05 (SABAP-MC_2023_00098-AC_000003_05)



Localizzazione: (43042) (MC) - Abbazia Santa Maria a Potenza,

Definizione e cronologia: area di materiale mobile, {area di frammenti fittili e materiali da costruzione}. {Età Romana, Età Medievale},

Modalità di individuazione: {dati bibliografici, ricognizione archeologica/survey }

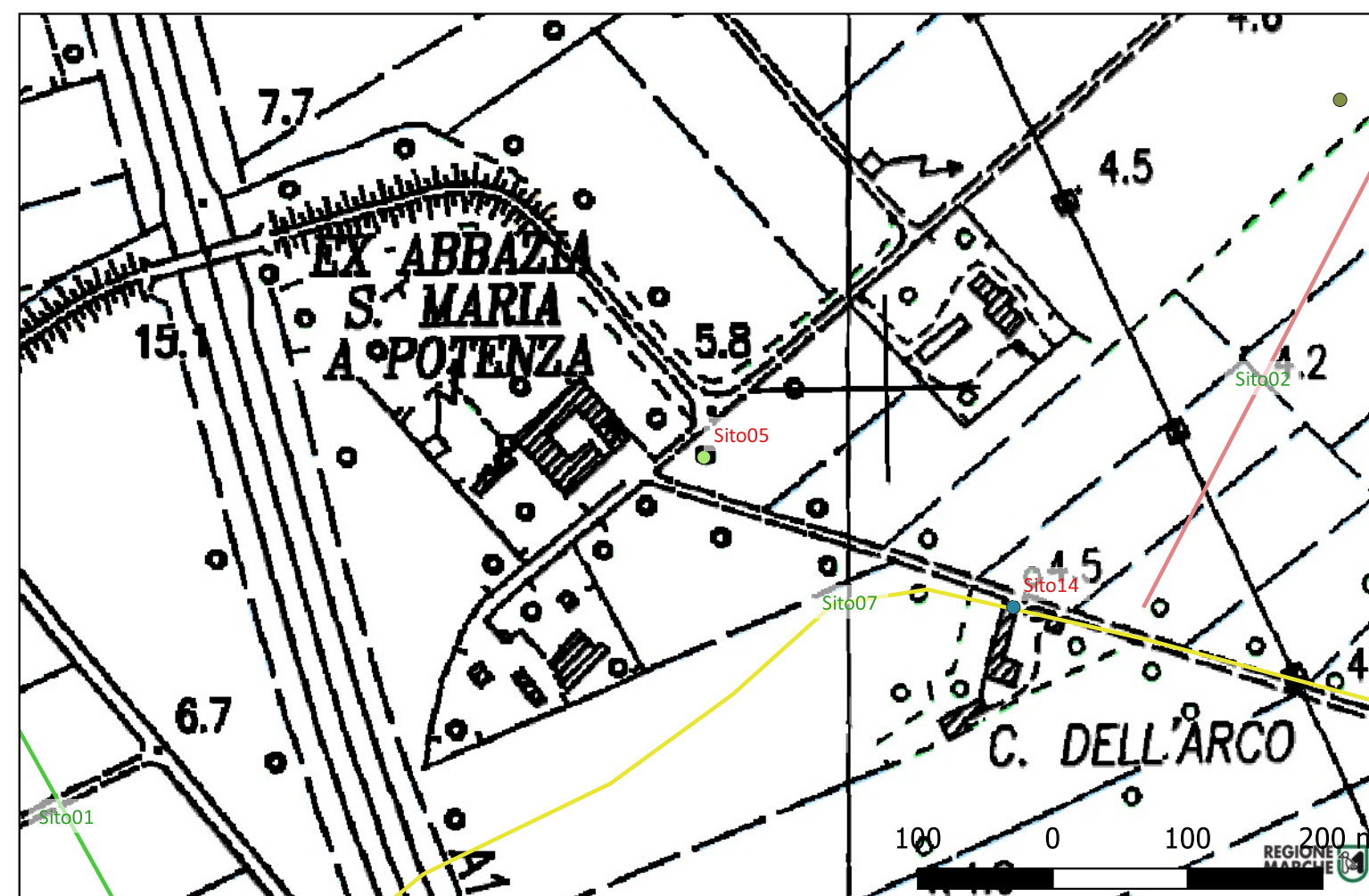
Distanza dall'opera in progetto: 200-500 metri

Potenziale: potenziale medio

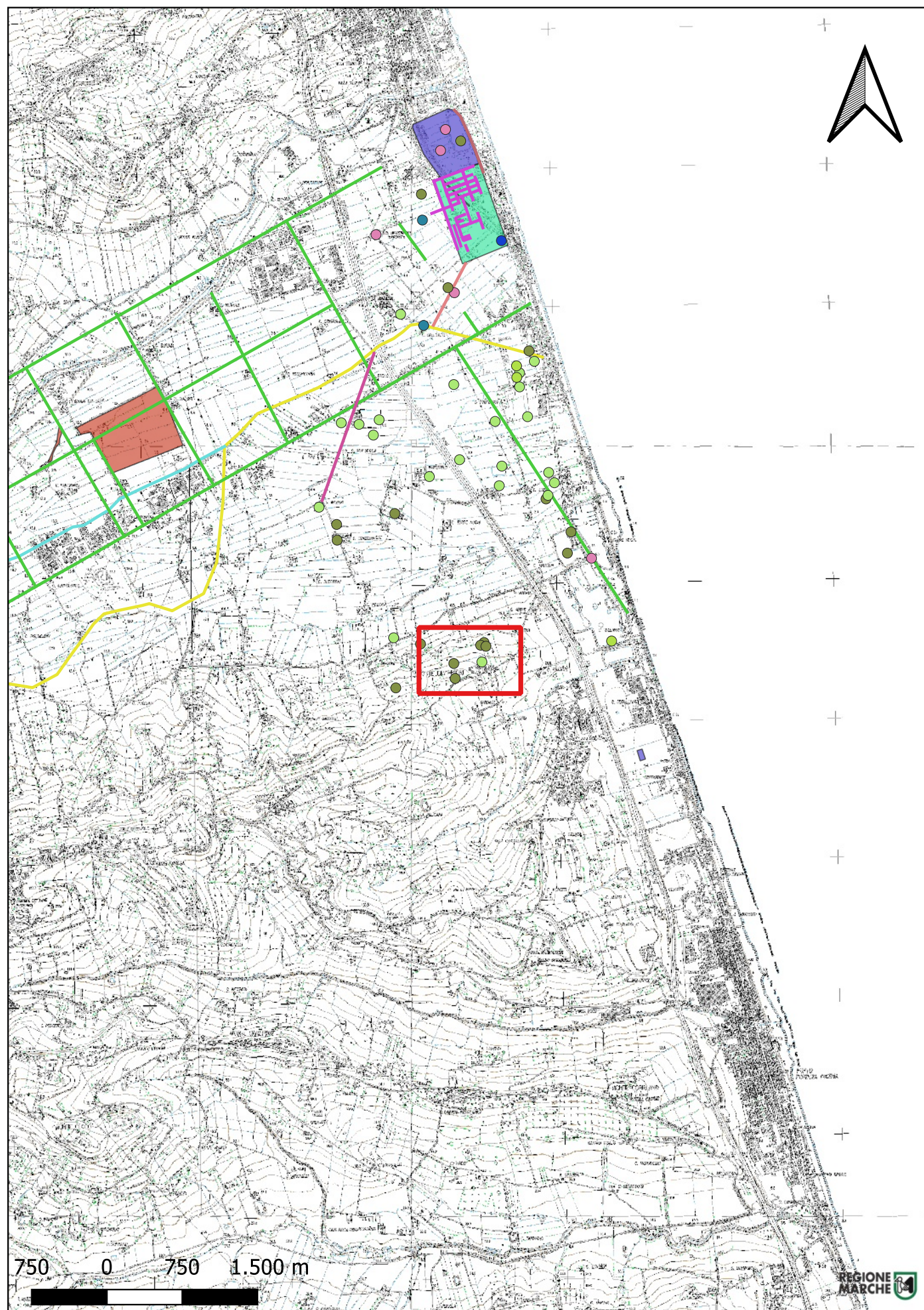
Rischio relativo: rischio nullo

Durante le ricognizioni dell'Università di Gent nel 2003, è stata rinvenuta una piccola concentrazione di tegole romane (10x8m), mattoni medievali e scampoli di calcare con la presenza di pochi frammenti di anfore romane. La concentrazione è interpretata come un edificio annesso all'abbazia o di deposito. Si ipotizza anche che qui si possa collocare una piccola struttura di età romana. Non si può escludere che da qui provengano anche le statue conservate all'interno dell'Abbazia descritte dall'Alfieri nel 1945.

Percossi E., Pignocchi G., Vermeulen F., I siti archeologici della Vallata del potenza, Conoscenza e tutela, 2006, p.189-190, n.110. CAM (NCTN320390)



Sito 20 - Sito20 (SABAP-MC_2023_00098-AC_000003_20)



Localizzazione: Potenza Picena (MC) - Monte dei Priori,

Definizione e cronologia: insediamento, {tracce di insediamento}. {Età del Bronzo},

Modalità di individuazione{dati bibliografici, ricognizione archeologica/survey }

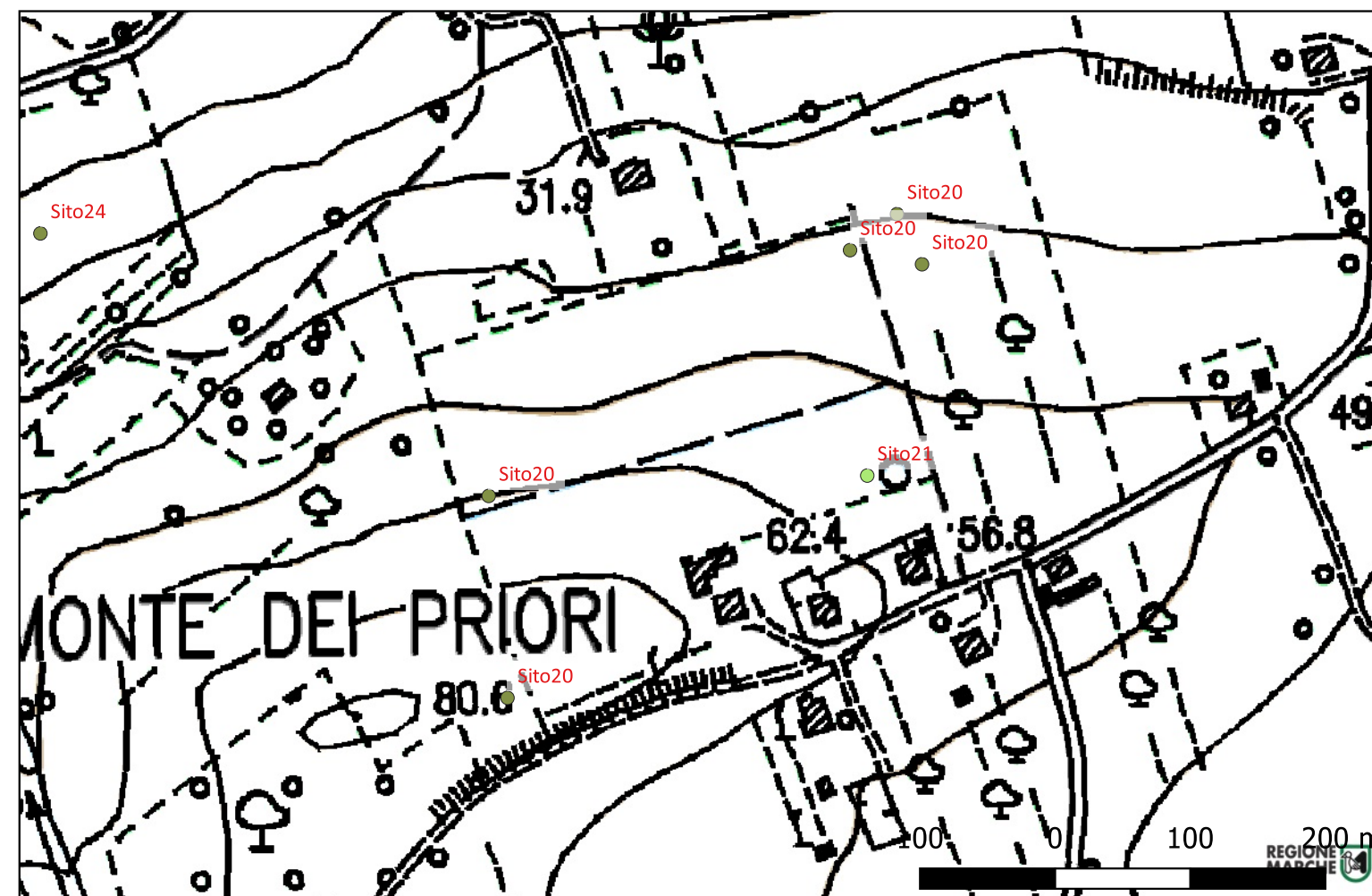
Distanza dall'opera in progetto:>1000 metri

Potenziale: potenziale alto

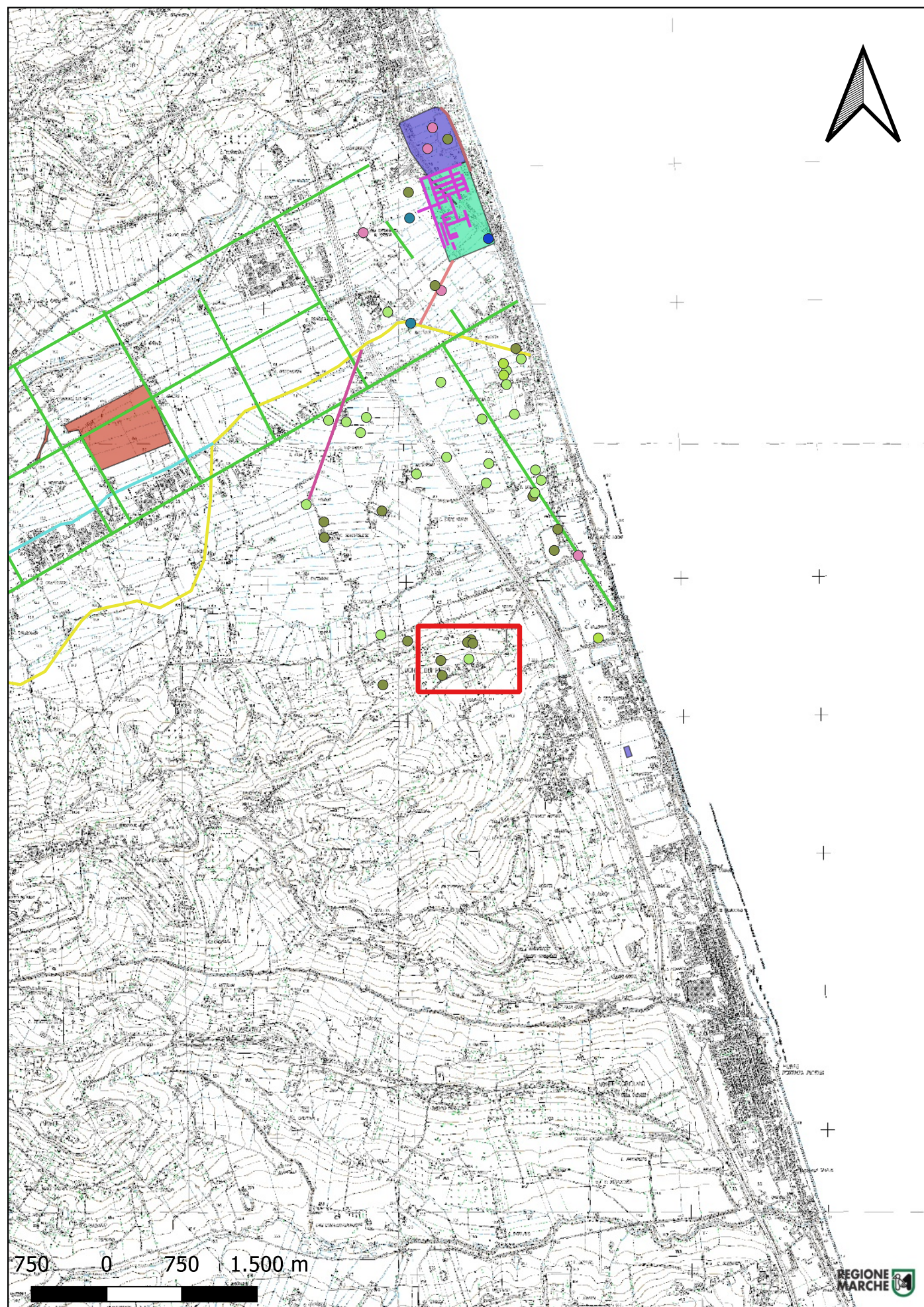
Rischio relativo: rischio nullo

A seguito di una campagna di ricognizioni sistematiche svolte dall'Università di Gent nel 2003, sul prolungamento orientale della catena collinosa che borda la pianura del Potenza verso sud, il Monte dei priori, si sono individuate alcune concentrazioni di frammenti ceramici preromani, ossa e carboni in uno strato grigiastro di terreno organico. Il materiale è arato e sembra essere indizio di alcune strutture in situ. I ritrovamenti suggeriscono la presenza di strutture insediative sulla più elevata pendice del Monte dei priori, in una posizione di controllo della pianura e della linea di costa.

Boullart C., Piceni settlements: untraceable or neglected?, in *Picus* 23, 185, 2003; Percossi Serenelli E., Pignocchi G., Vermeulen F., I siti archeologici della Vallata del Potenza, *Conoscenza e tutela*, Ancona, 2006, p.124-125, n.26, 27.



Sito 21 - Sito21 (SABAP-MC_2023_00098-AC_000003_21)



Localizzazione: Potenza Picena (MC) - Monte dei Priori,

Definizione e cronologia: area di materiale mobile, {area di frammenti fittili}. {Età Romana}, I secolo a.C. - I secolo d.C.

Modalità di individuazione{ricognizione archeologica/survey }

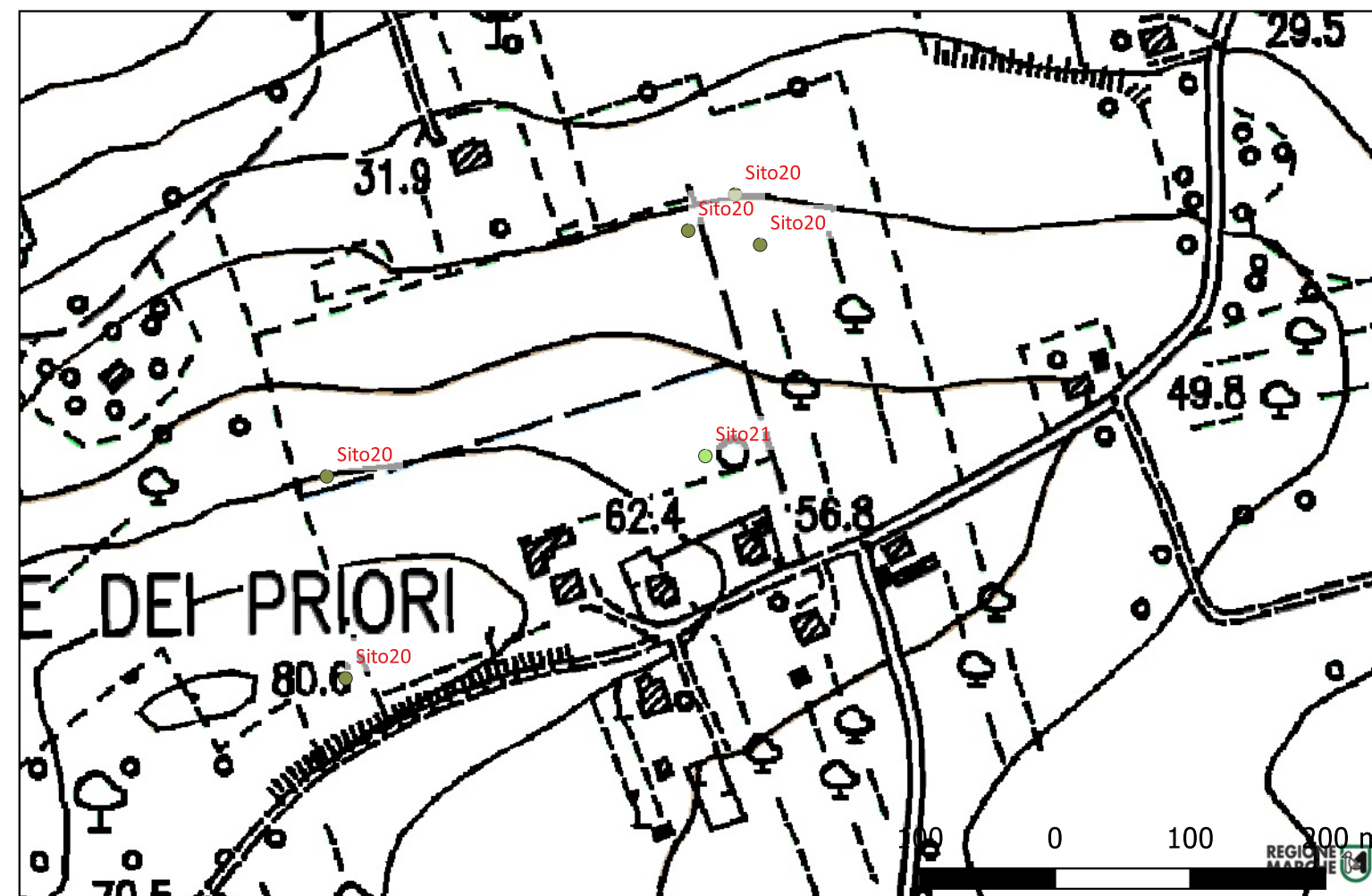
Distanza dall'opera in progetto:>1000 metri

Potenziale: potenziale alto

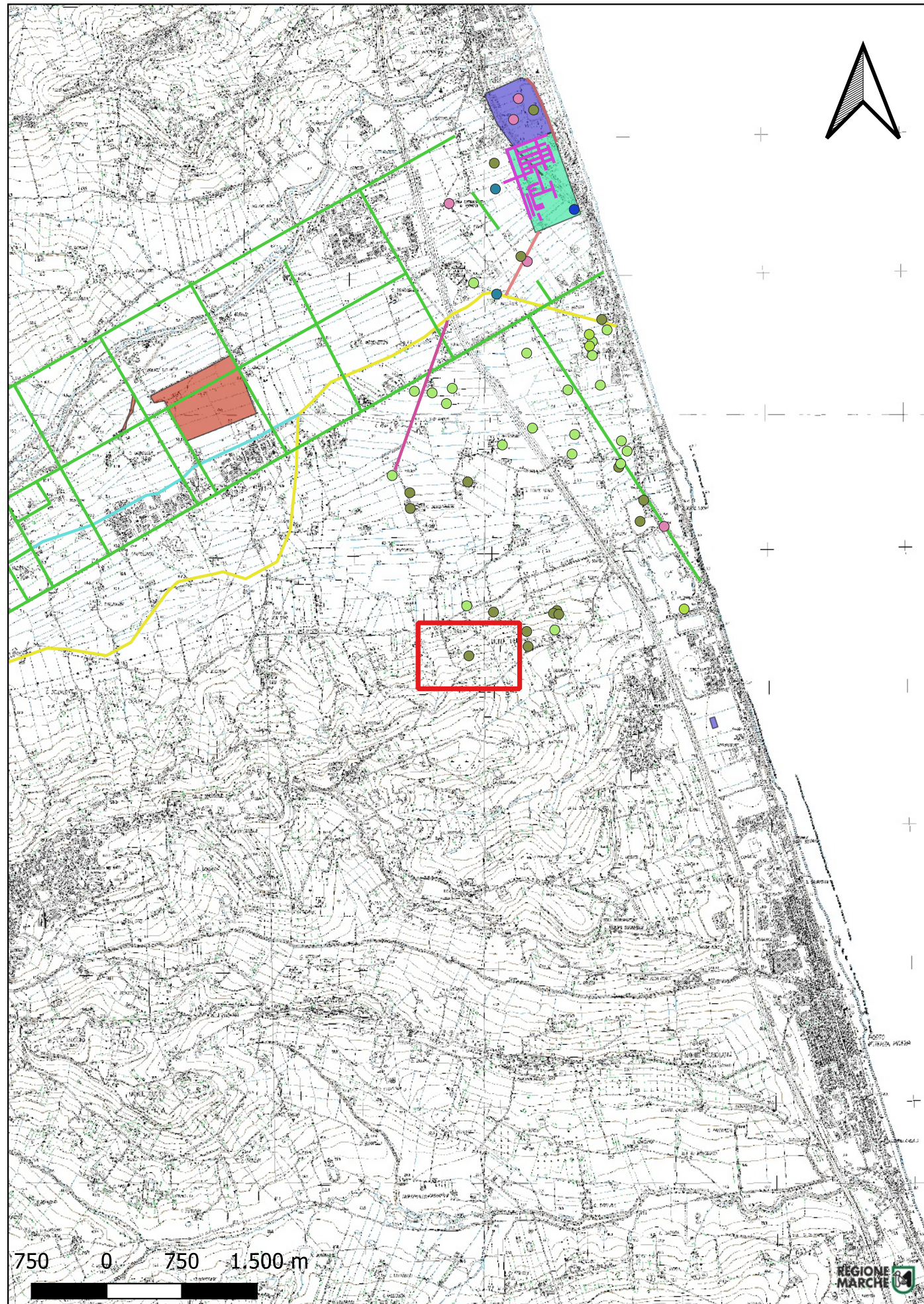
Rischio relativo: rischio nullo

Area di materiale ceramico rinvenuto durante ricognizioni sistematiche eseguite dall'Università di Gent nel 2002. In un'area di 16x3 metri si è rinvenuta una concentrazione di anfore e tegole di età romana, presso il limite del campo su una pendice del Monte dei Priori. L'area potrebbe essere interpretata come un piccolo insediamento di età romana (I secolo a.C. - I secolo d.C.) parzialmente obliterato dalla vicina casa moderna o come un modesto edificio di tipo agricolo annesso ad un insediamento situato nei dintorni.

Percossi Serenelli E., Pignocchi G., Vermeulen F., I siti archeologici della Vallata del Potenza, Conoscenza e tutela, Ancona, 2006, p.200, n.122.



Sito 23 - Sito23 (SABAP-MC_2023_00098-AC_000003_23)



Localizzazione: Potenza Picena (MC) - Casa Birocini,

Definizione e cronologia: insediamento, {tracce di insediamento}. {Età Romana}, II secolo a.C. - V secolo d.C.

Modalità di individuazione{dati bibliografici, ricognizione archeologica/survey }

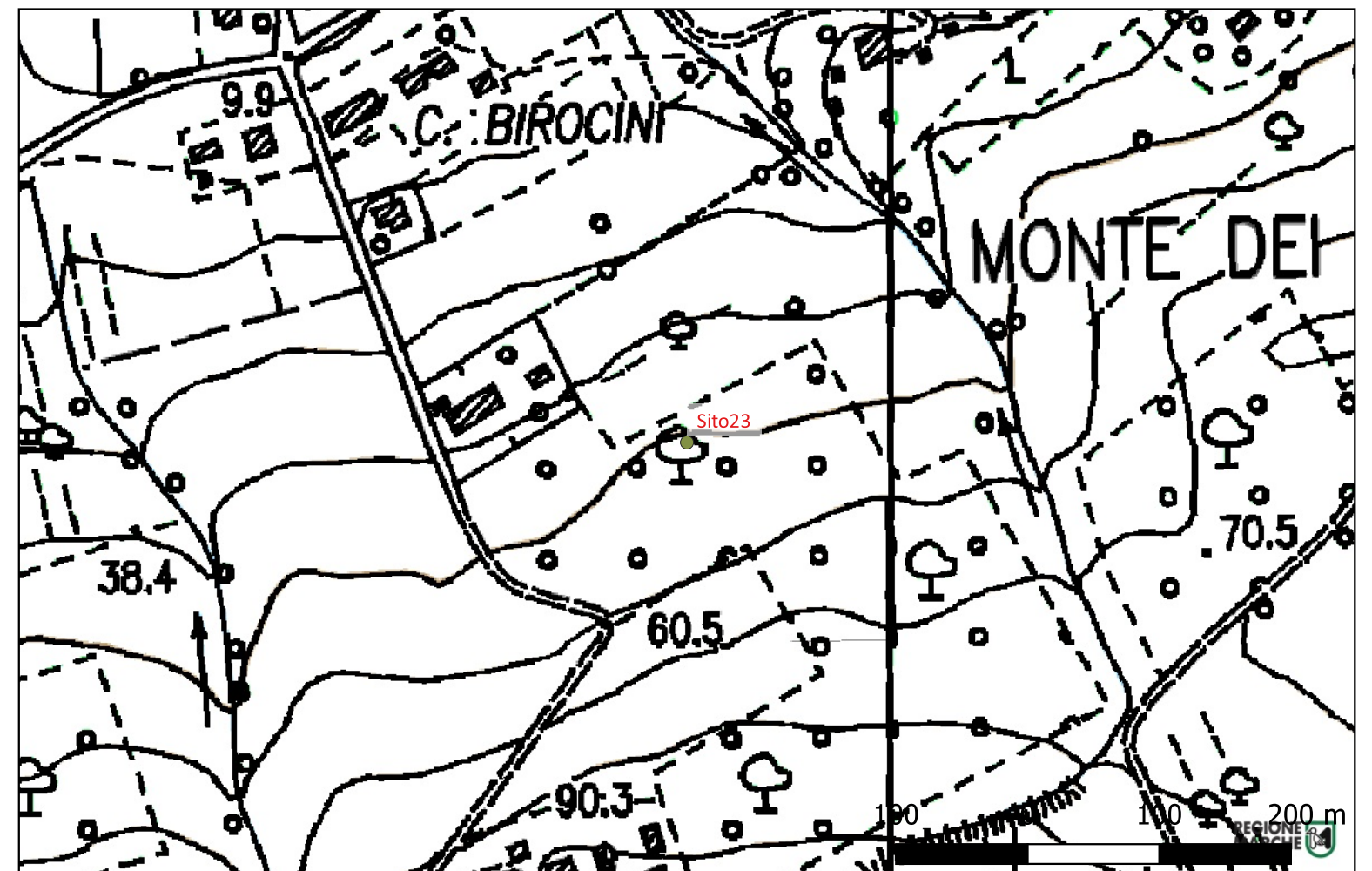
Distanza dall'opera in progetto:>1000 metri

Potenziale: potenziale alto

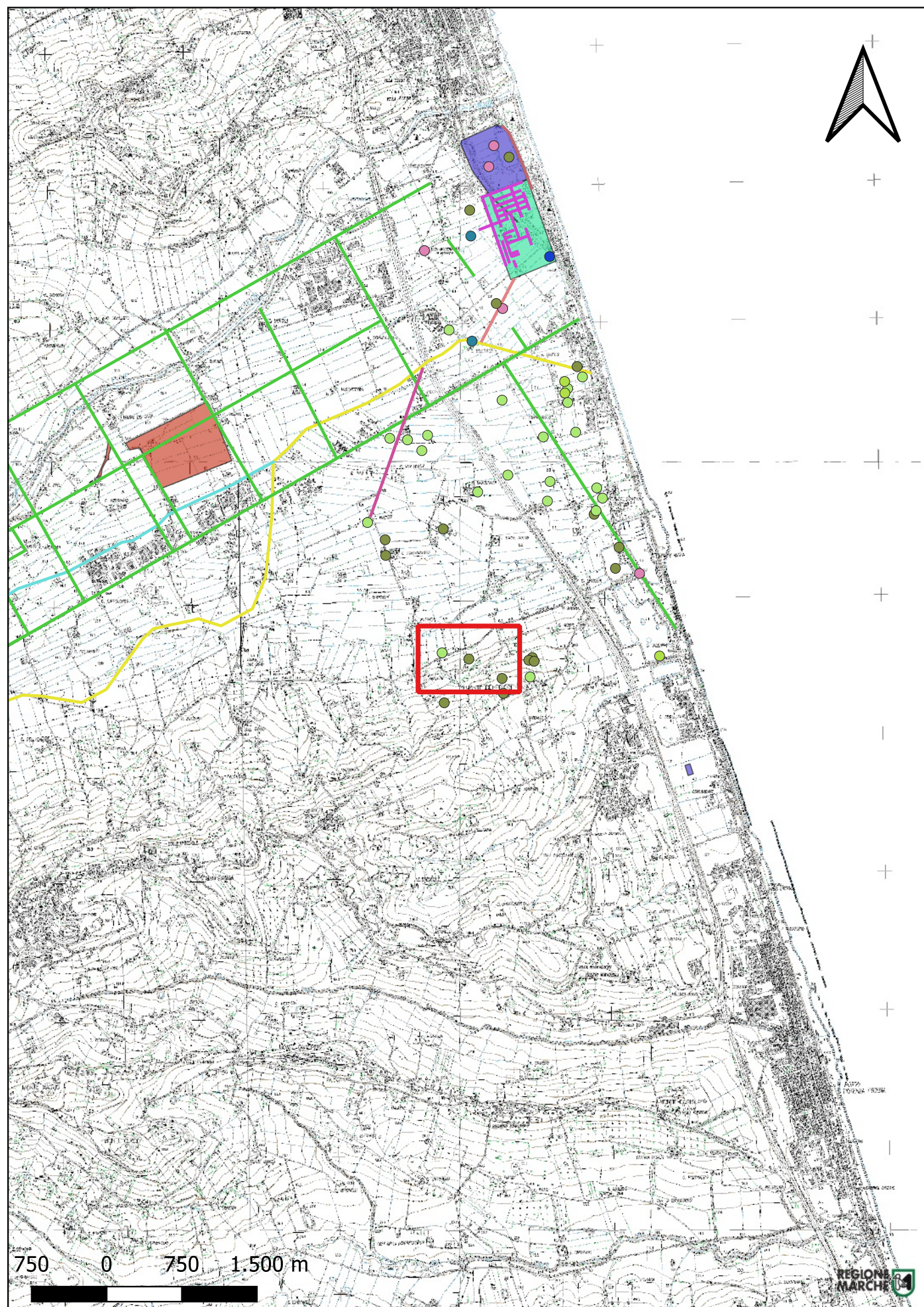
Rischio relativo: rischio nullo

Area di 45 x 115 metri con una fitta concentrazione di materiale edilizio e ceramica di epoca romana, conosciuta da rinvenimenti sporadici di Galiè e sottoposta poi dall'Università di Gent a ricognizioni sistematiche nel 2002. Il sito che si trova su una pendice dell'altura del Monte dei Priori, adiacente al piccolo ruscello che alimenta il fiume Pilocco, è stato interpretato come un insediamento di età romana riferibile ad una villa inquadrabile cronologicamente tra il II secolo a.C. e il V secolo d.C.

Percossi Serenelli E., Pignocchi G., Vermeulen F., I siti archeologici della Vallata del Potenza, Conoscenza e tutela, Ancona, 2006, p.203, n.125.



Sito 24 - Sito24 (SABAP-MC_2023_00098-AC_000003_24)



Localizzazione: Potenza Picena (MC) - Casa Birocini,

Definizione e cronologia: insediamento, {tracce di insediamento}. {Età Romana},

Modalità di individuazione{dati bibliografici, ricognizione archeologica/survey }

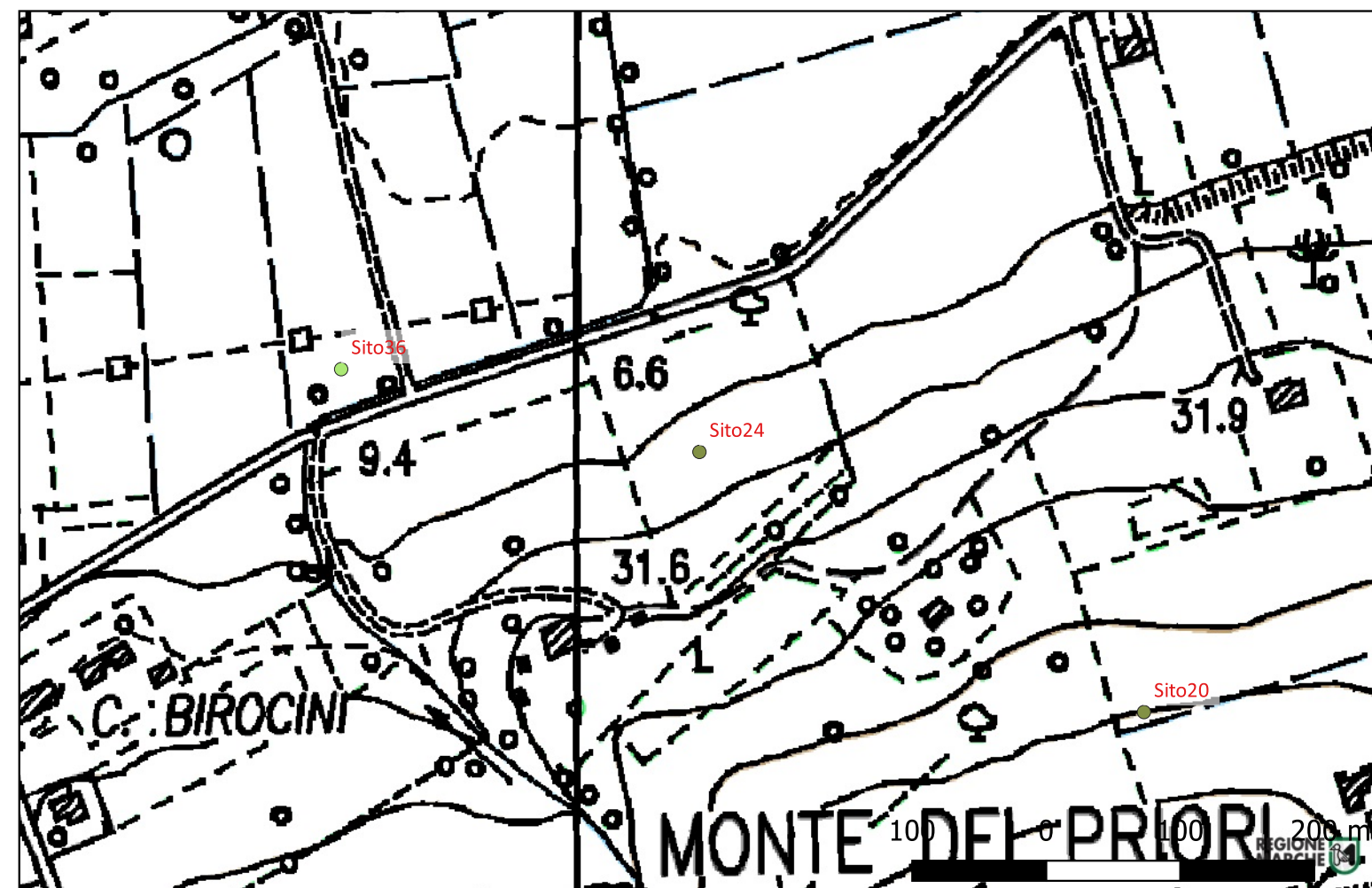
Distanza dall'opera in progetto:>1000 metri

Potenziale: potenziale alto

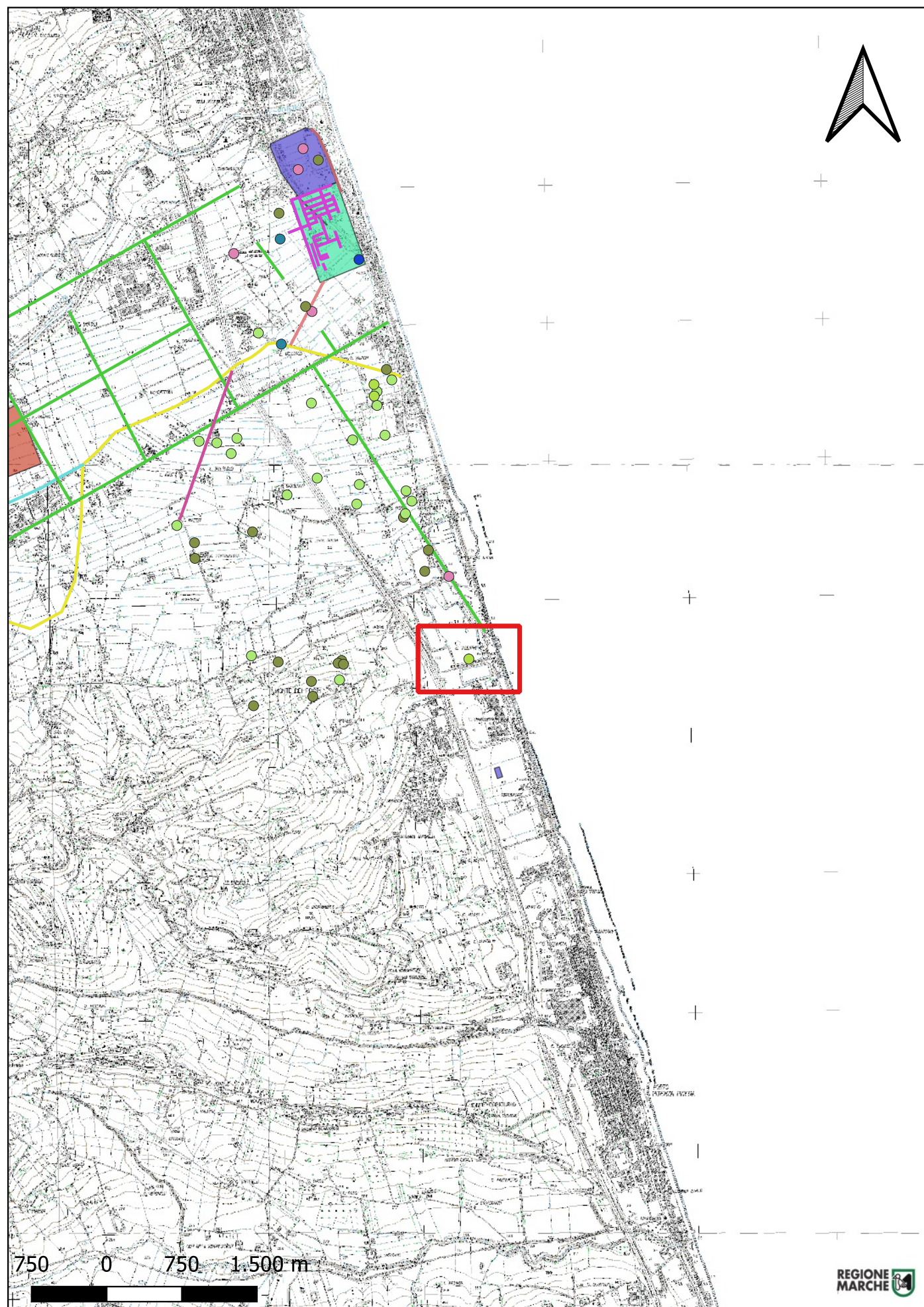
Rischio relativo: rischio nullo

In un terreno arato posizionato nella parte più bassa del pendio settentrionale che scende da Monte dei Priori, a seguito di ricognizioni sistematiche eseguite dall'Università di Gent nel 2002, è stata rinvenuta una piccola concentrazione di materiale romano (frammenti ceramici e grossi spezzoni di calcare).

Percossi Serenelli E., Pignocchi G., Vermeulen F., I siti archeologici della Vallata del Potenza, Conoscenza e tutela, Ancona, 2006, p.198, n.118; CAM (NCTN 320428)



Sito 25 - Sito25 (SABAP-MC_2023_00098-AC_000003_25)



Localizzazione: Potenza Picena (MC) - Casa Valentini,

Definizione e cronologia: luogo di attività produttiva, {fornace}. {Età Romana}, Il secolo a.C. - I secolo d.C.

Modalità di individuazione{dati bibliografici, dati di archivio, ricognizione archeologica/survey }

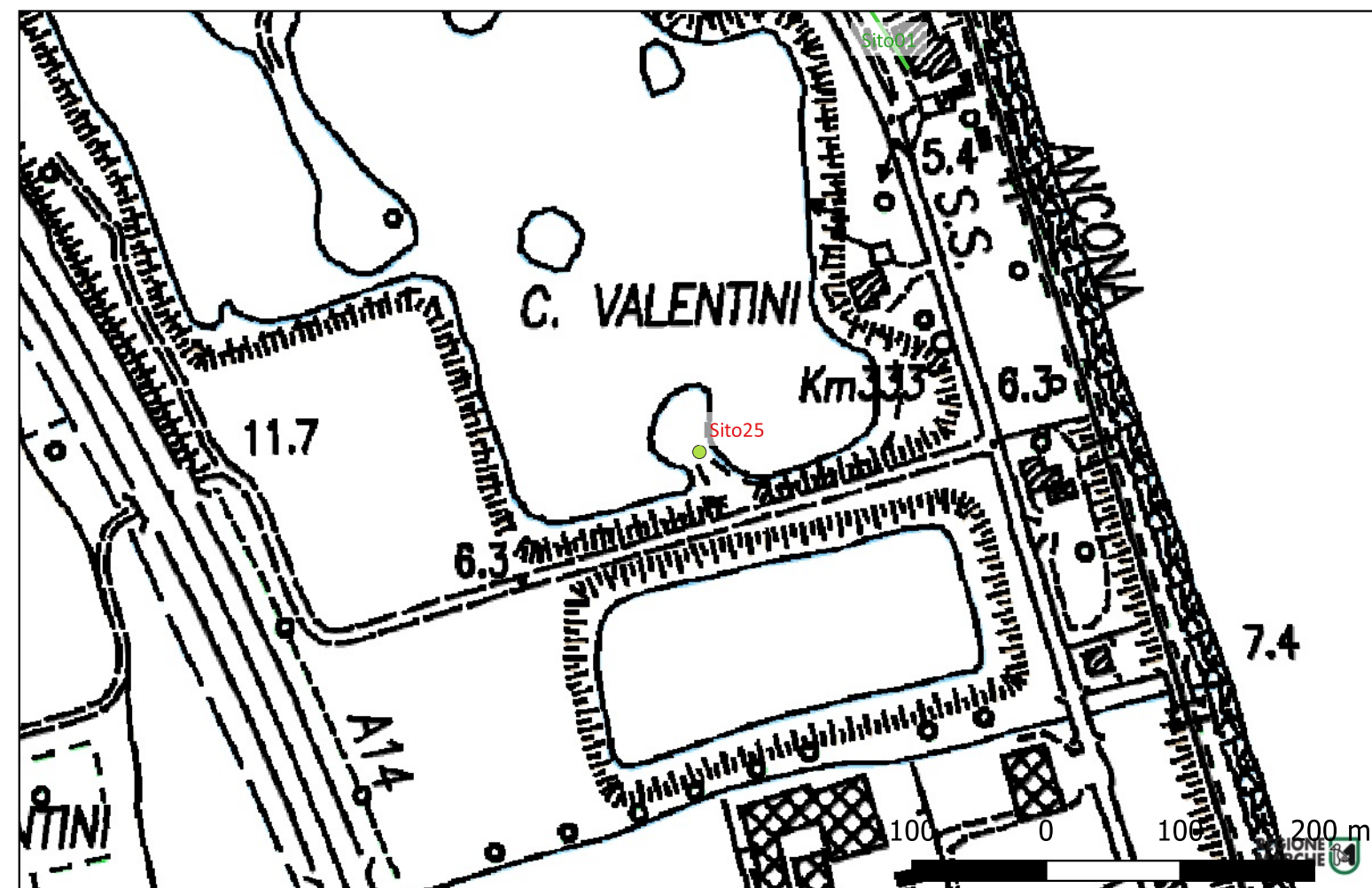
Distanza dall'opera in progetto:>1000 metri

Potenziale: potenziale alto

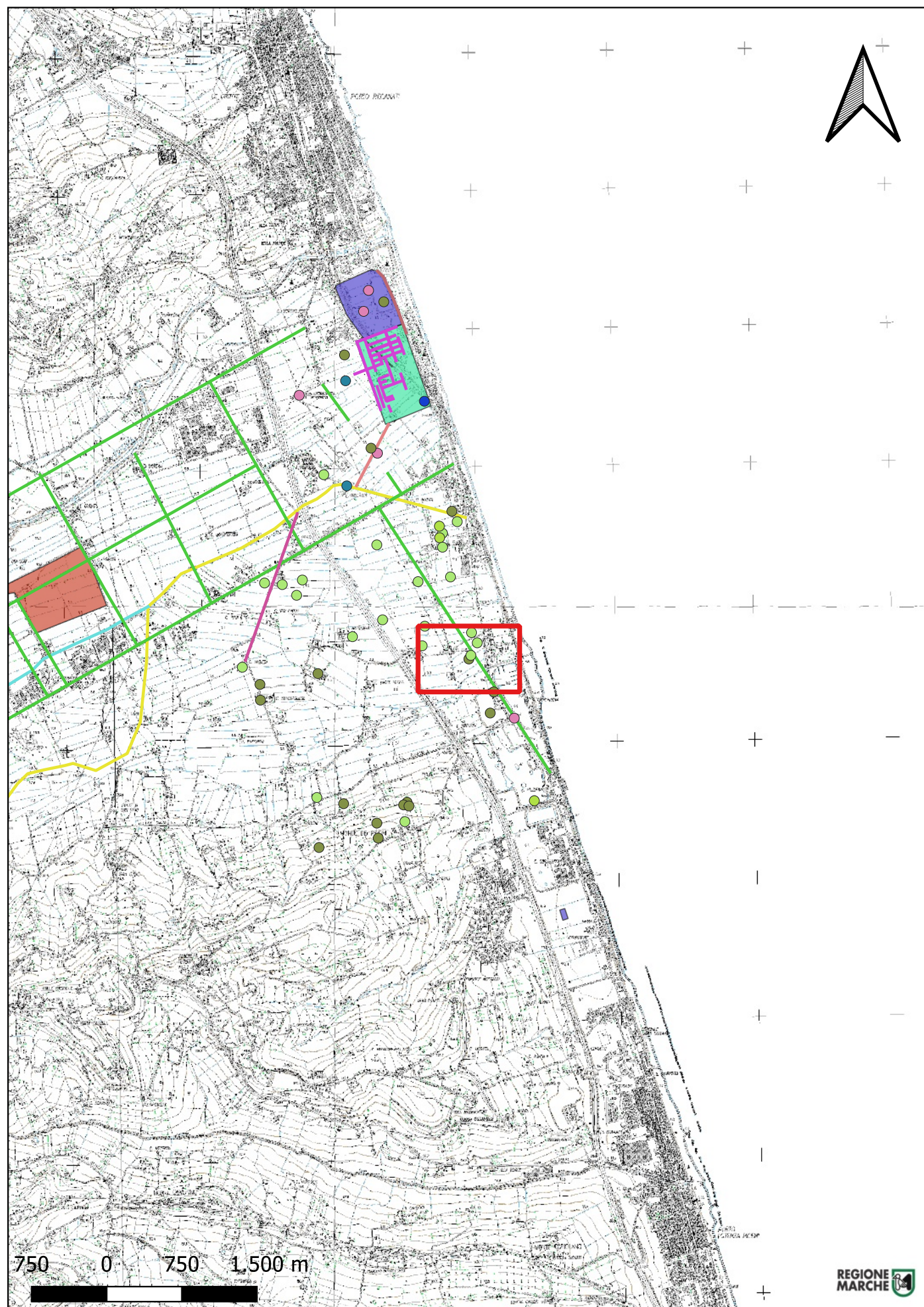
Rischio relativo: rischio nullo

Il sito, individuato per la prima volta dalla Soprintendenza per i Beni Archeologici delle Marche negli anni '50 e oggetto poi nel 2002 di ricognizioni sistematiche dell'Università di Gent, si trova lungo la linea di costa, su una penisola al limite di un bacino artificiale realizzato per l'estrazione della sabbia. Gli archivi menzionano la presenza di un ampio complesso con scarti di fornace e un sito di produzione.

Percossi Serenelli E., Pignocchi G., Vermeulen F., I siti archeologici della Vallata del Potenza, Conoscenza e tutela, Ancona, 2006, p.190, n.111.



Sito 27 - Sito27 (SABAP-MC_2023_00098-AC_000003_27)



Localizzazione: Potenza Picena (MC) - Casa Torrigiani,

Definizione e cronologia: insediamento, {tracce di insediamento}. {Età Romana}, II secolo a.C. - II secolo d.C.

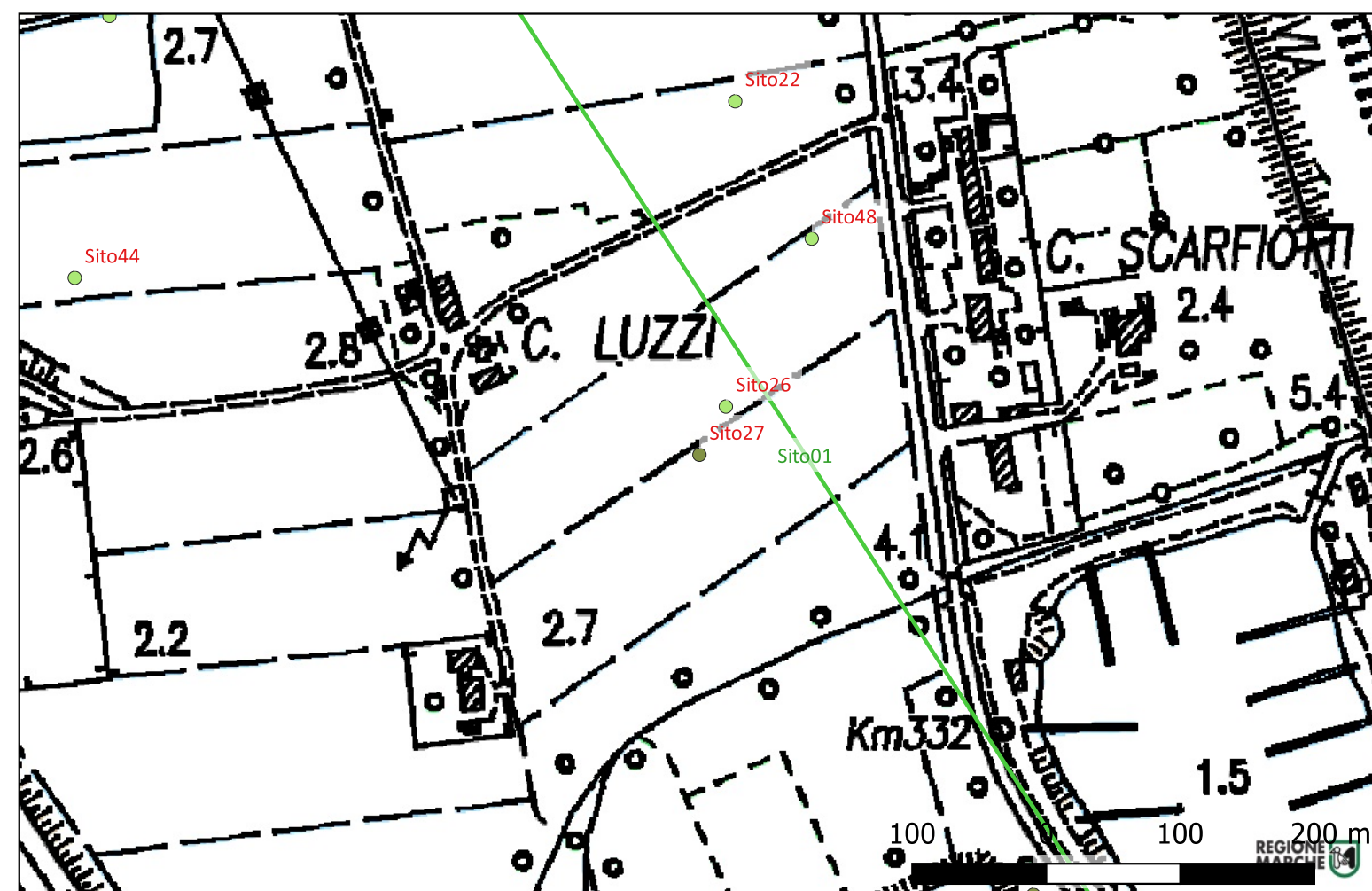
Modalità di individuazione{dati bibliografici, ricognizione archeologica/survey }

Distanza dall'opera in progetto:500-1000 metri **Potenziale:** potenziale alto

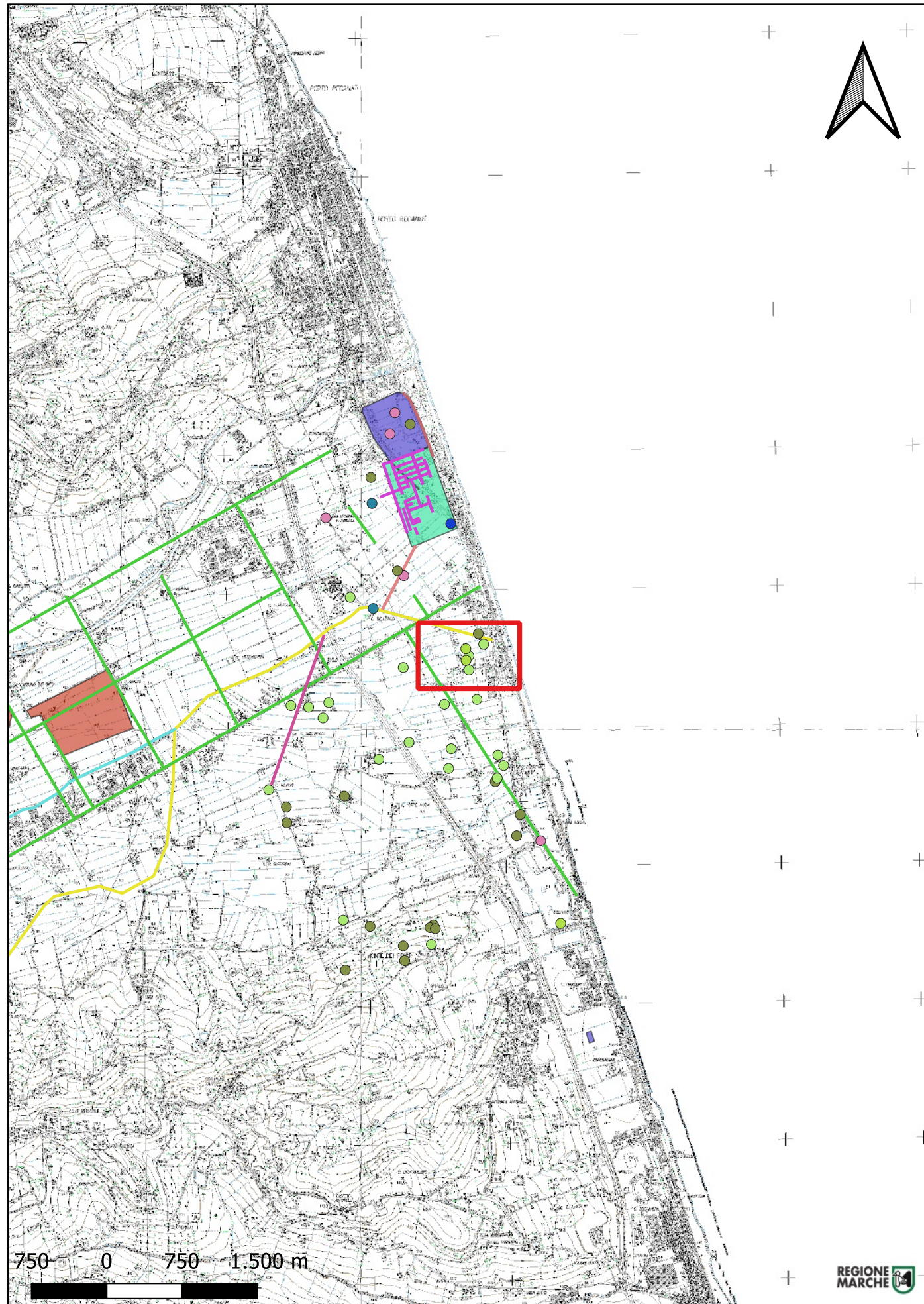
Rischio relativo: rischio nullo

Le ricognizioni sistematiche eseguite dall'Università di Gent nel 2003, in un'area longitudinale di 100 x 30 metri, hanno individuato una grande concentrazione di ceramica romana e tegole, riferibile ad un'ampia zona insediativa di età romana (II secolo a.C. - II secolo d.C.)

Percossi Serenelli E., Pignocchi G., Vermeulen F., I siti archeologici della Vallata del Potenza, Conoscenza e tutela, Ancona, 2006, p.199, n.119.



Sito 28 - Sito28 (SABAP-MC_2023_00098-AC_000003_28)



Localizzazione: Potenza Picena (MC) - Casa Mazieri,

Definizione e cronologia: area di materiale mobile, {area di frammenti fittili}. {Età del Bronzo, Età del Ferro},

Modalità di individuazione{dati bibliografici, ricognizione archeologica/survey }

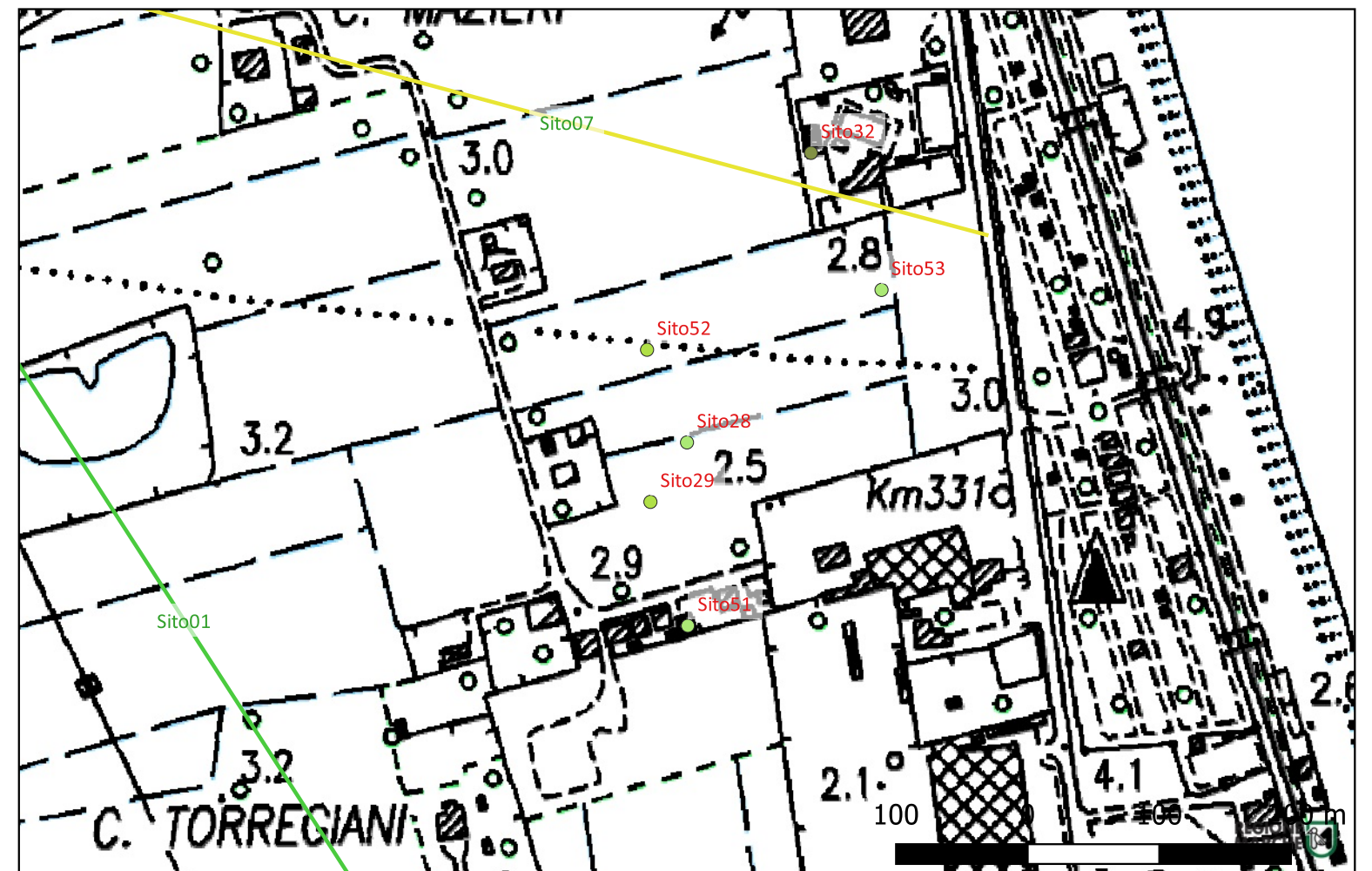
Distanza dall'opera in progetto:200-500 metri

Potenziale: potenziale medio

Rischio relativo: rischio nullo

Area di materiale ceramico di epoca preromana, rinvenuta durante le ricognizioni sistematiche eseguite dall'Università di Gent nel 2003, all'interno di un campo arato presso la costa.

Percossi Serenelli E., Pignocchi G., Vermeulen F., I siti archeologici della Vallata del Potenza, Conoscenza e tutela, Ancona, 2006, p.126, n.29.



Sito 29 - Sito29 (SABAP-MC_2023_00098-AC_000003_29)



Localizzazione: Potenza Picena (MC) - Casa Mazieri,

Definizione e cronologia: luogo di attività produttiva, {residui di lavorazione}. {Età Romana}, Il secolo a.C. - I secolo d-C.

Modalità di individuazione{dati bibliografici, ricognizione archeologica/survey }

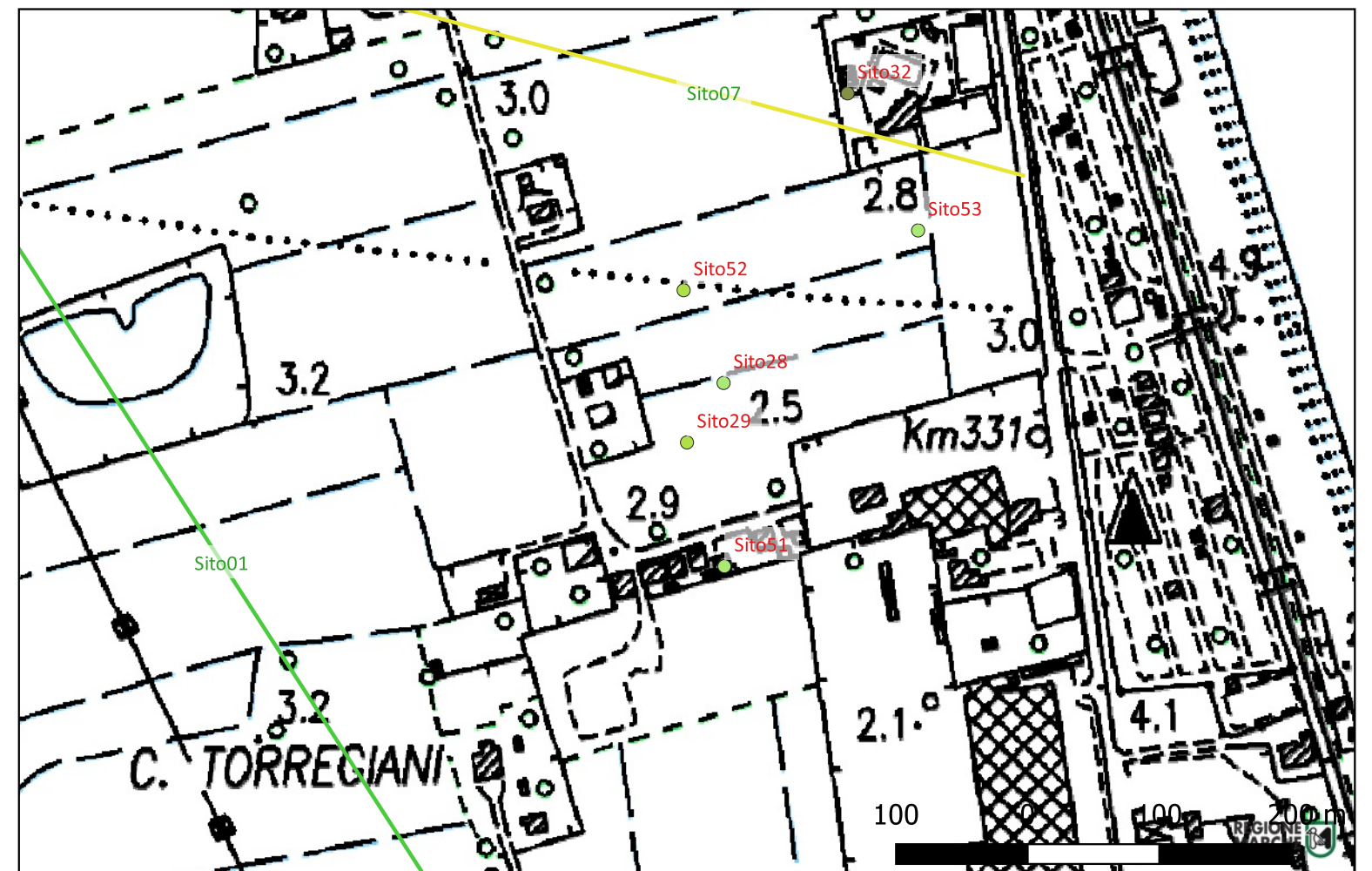
Distanza dall'opera in progetto:200-500 metri

Potenziale: potenziale alto

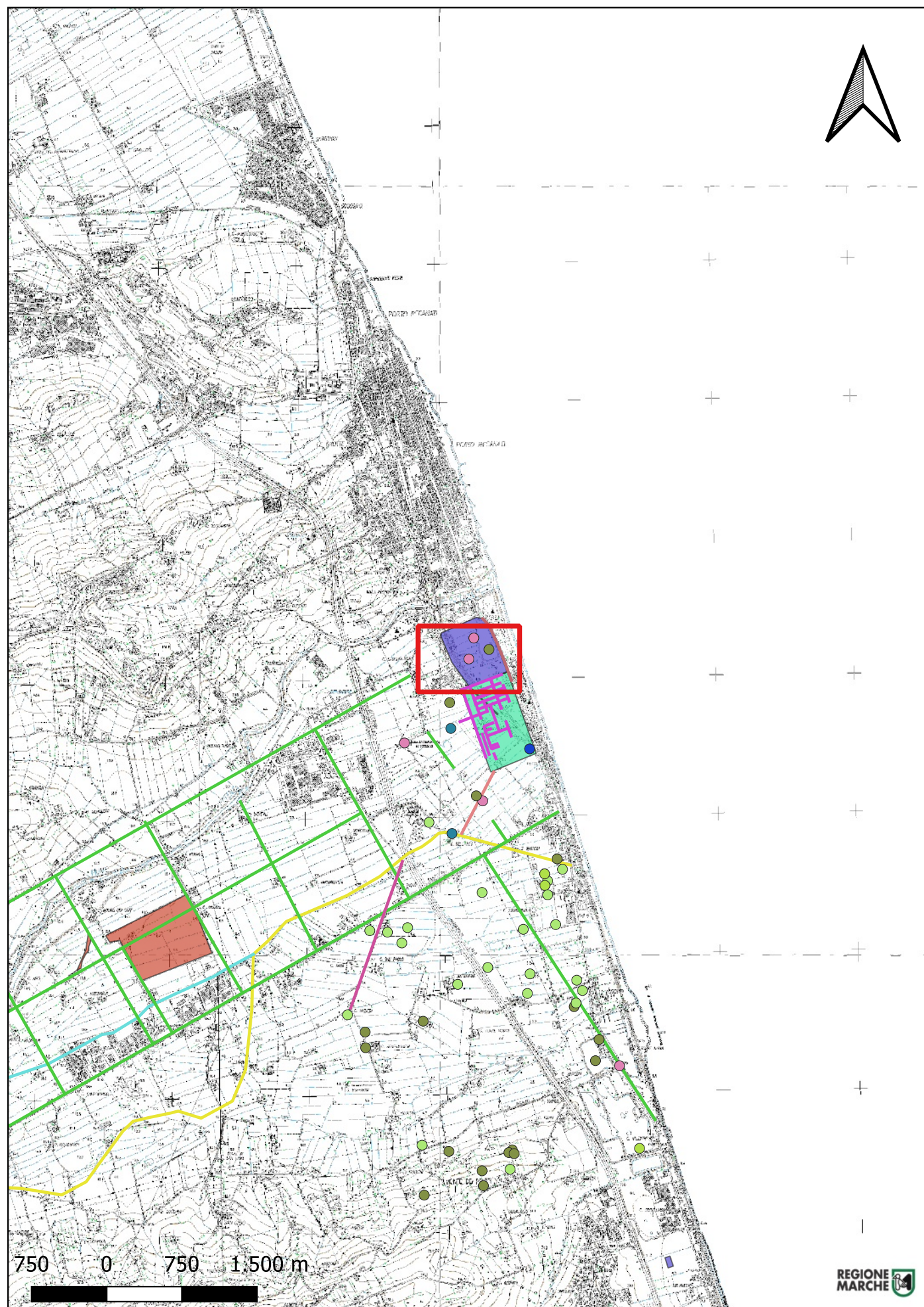
Rischio relativo: rischio nullo

Il sito è localizzato su una riva sabbiosa nella zona costiera, ed è stato rinvenuto durante ricognizioni sistematiche dell'Università di Gent nel 2002. Si tratta di un'ampia area (50 x 50 metri) caratterizzata dalla presenza di tegole e ceramica romana. Interessante è la grande quantità di vernice nera, oltre alla presenza di scorie metalliche e argilla cotta, da mettere in relazione alla presenza di un impianto produttivo.

Percossi Serenelli E., Pignocchi G., Vermeulen F., I siti archeologici della Vallata del Potenza, Conoscenza e tutela, Ancona, 2006, p.204, n.127.



Sito 30 - Sito30 (SABAP-MC_2023_00098-AC_000003_30)



Localizzazione: (43042) (MC) - La Pineta,

Definizione e cronologia: area ad uso funerario, {necropoli}. {Età Romana},

Modalità di individuazione{dati bibliografici, ricognizione archeologica/survey }

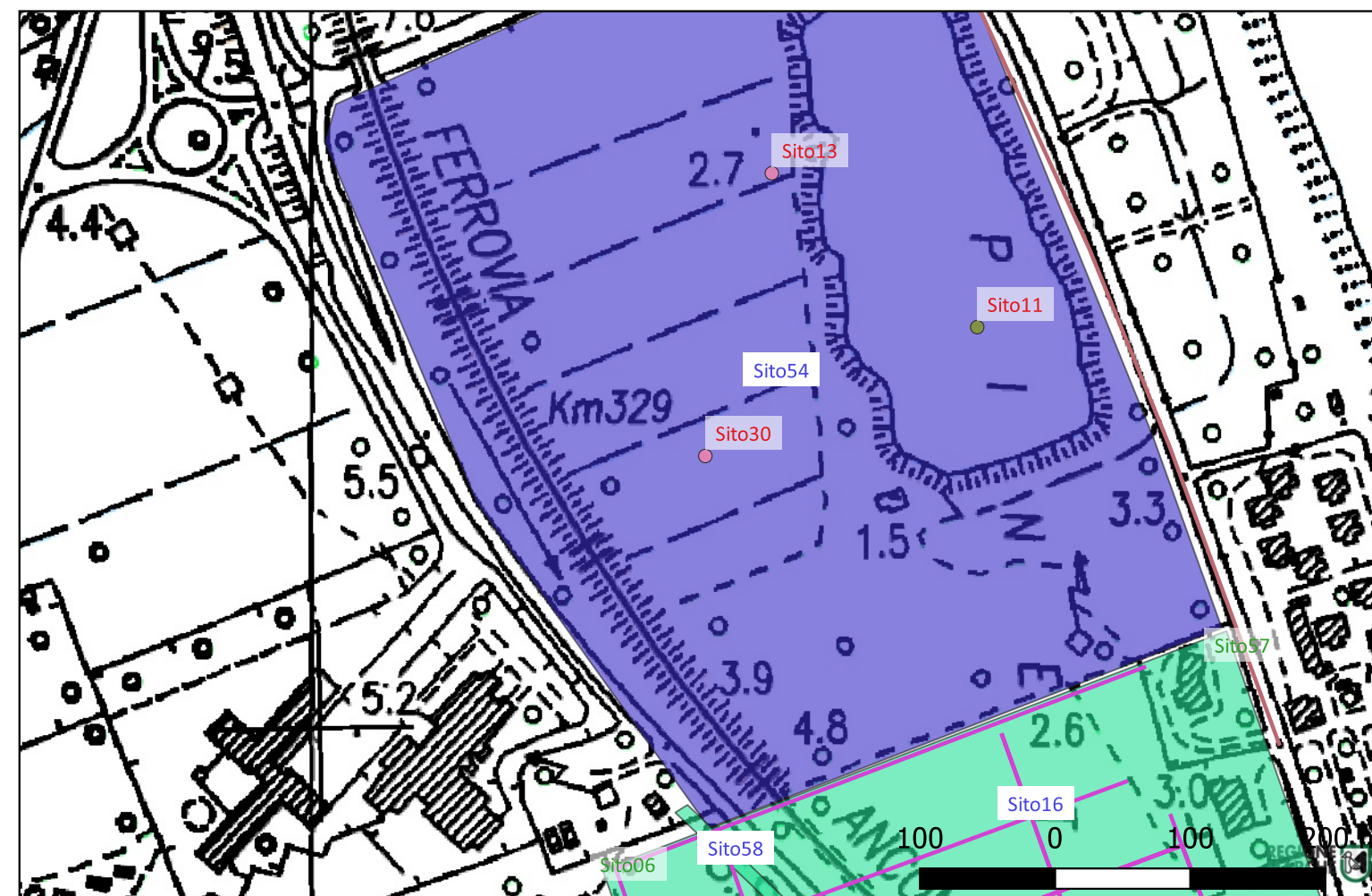
Distanza dall'opera in progetto:>1000 metri

Potenziale: potenziale alto

Rischio relativo: rischio nullo

Area ad uso funerario di epoca romana, individuata inizialmente ricognizioni sistematiche dell'Università di Gent nel 2002, poi da foto aerea nel 2003, a cui hanno fatto seguito scavi della Soprintendenza per i Beni Archeologici delle Marche negli anni 2003-2004. Le indagini archeologiche hanno permesso di individuare almeno 6 monumenti funerari di età tardo repubblicana e primo impero, insieme a numerose tombe semplici alloggiate lungo i resti della strada costiera romana.

Percossi Serenelli E., Pignocchi G., Vermeulen F., I siti archeologici della Vallata del Potenza, Conoscenza e tutela, Ancona, 2006, p.186-188, n.106.



Sito 31 - Sito31 (SABAP-MC_2023_00098-AC_000003_31)



Localizzazione: (43042) (MC) - località Autostrada,

Definizione e cronologia: insediamento, {tracce di insediamento}. {Età Romana},

Modalità di individuazione{dati bibliografici, ricognizione archeologica/survey }

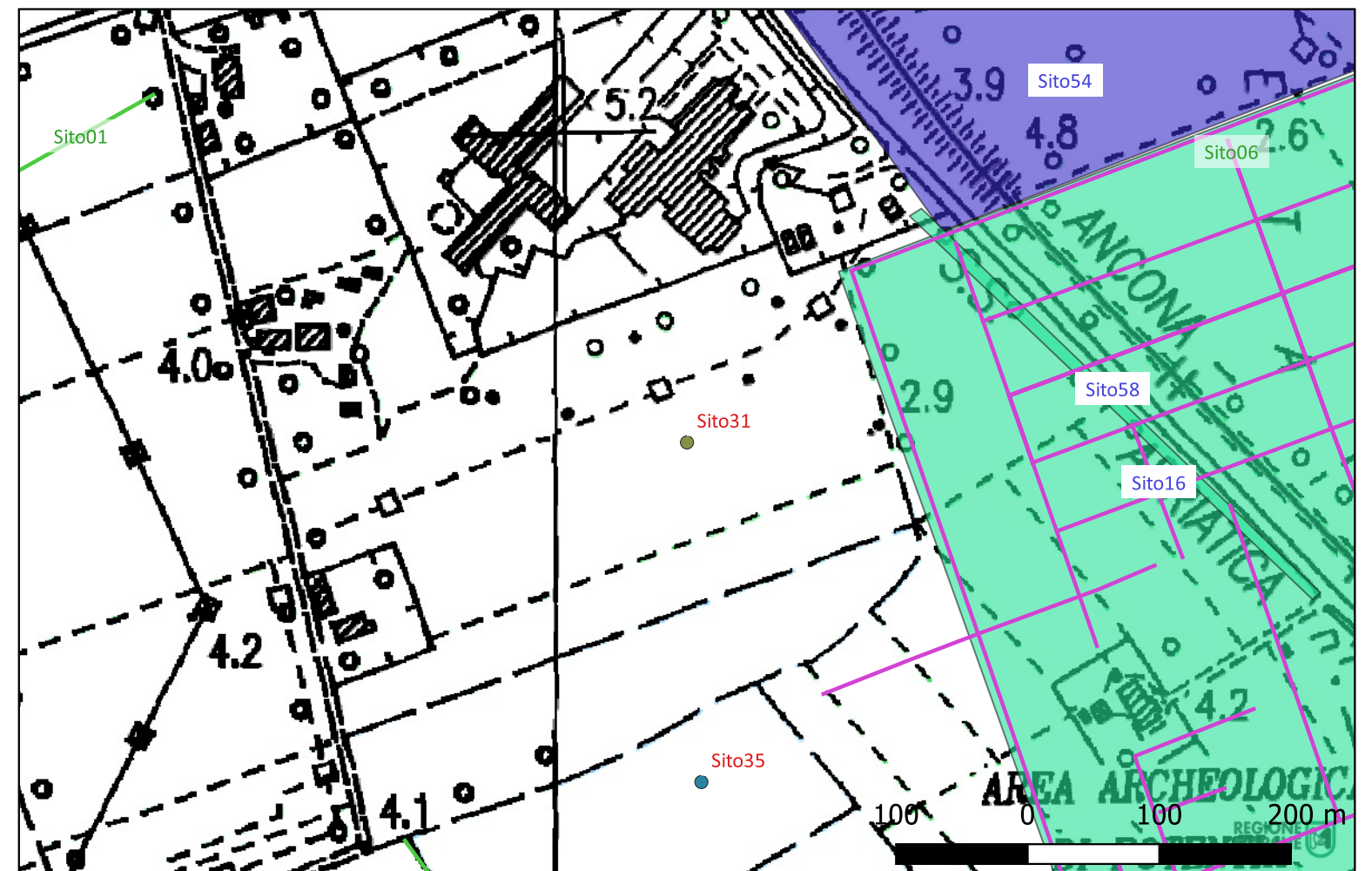
Distanza dall'opera in progetto:>1000 metri

Potenziale: potenziale alto

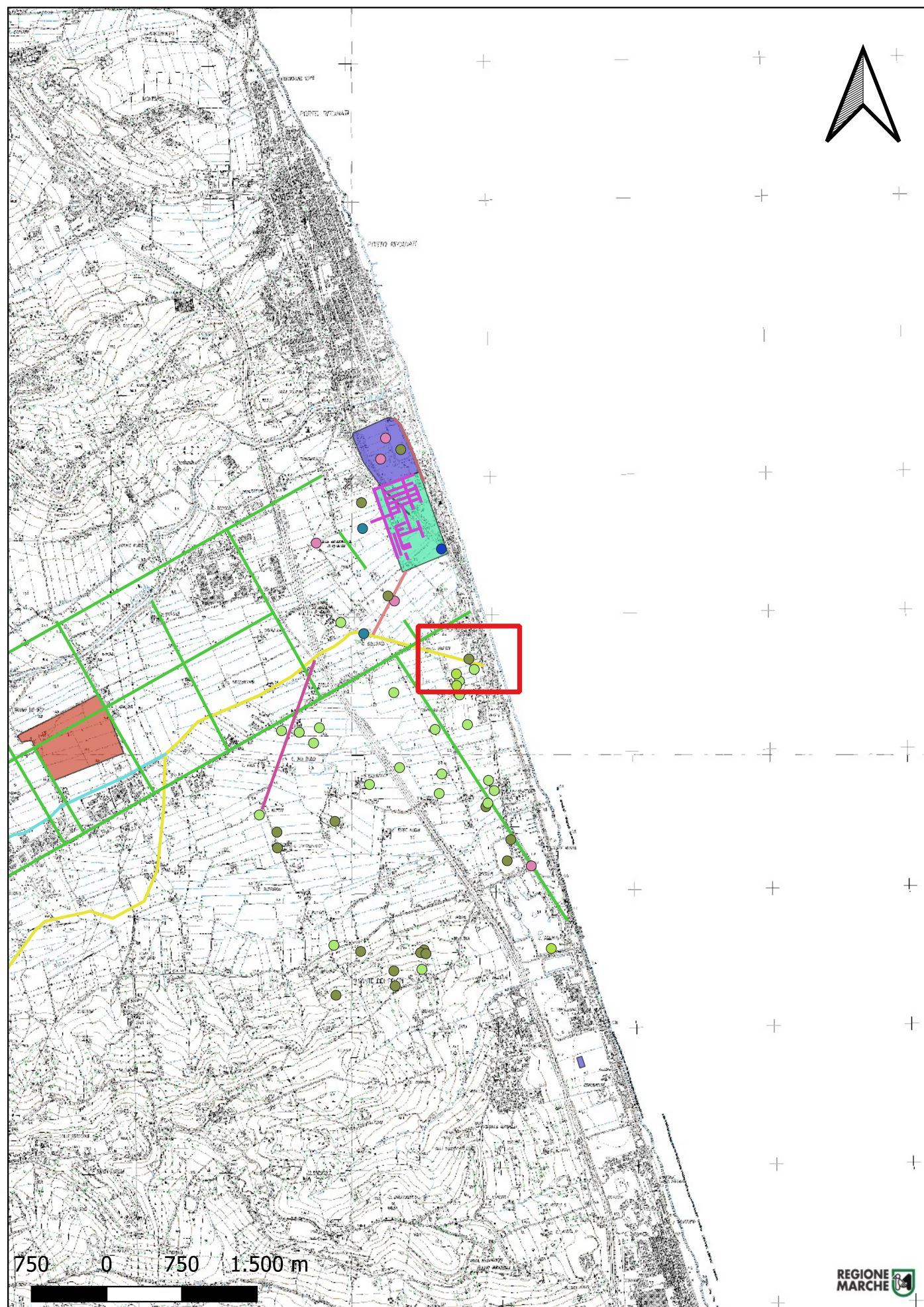
Rischio relativo: rischio nullo

Piccola concentrazione di tegole romane sparse su un'area di 30 x 10 metri, probabilmente riferibile ad un edificio isolato o a un monumento funerario di epoca romana.

Percossi Serenelli E., Pignocchi G., Vermeulen F., I siti archeologici della Vallata del Potenza, Conoscenza e tutela, Ancona, 2006, p.188, n.107.



Sito 32 - Sito32 (SABAP-MC_2023_00098-AC_000003_32)



Localizzazione: (43042) (MC) - Casa Mazieri,

Definizione e cronologia: insediamento, {tracce di insediamento}. {Età Romana},

Modalità di individuazione{dati bibliografici, ricognizione archeologica/survey }

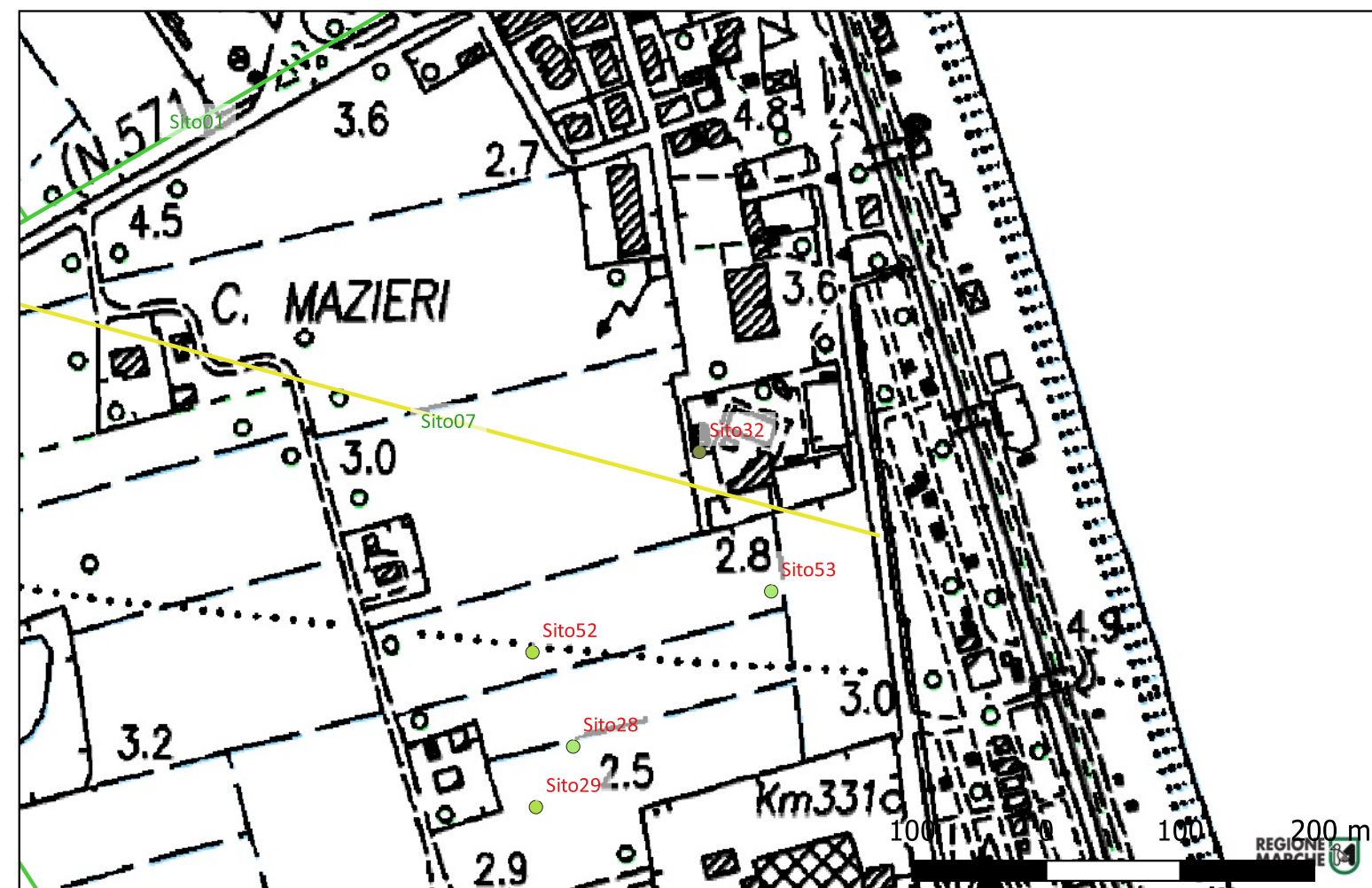
Distanza dall'opera in progetto:200-500 metri

Potenziale: potenziale alto

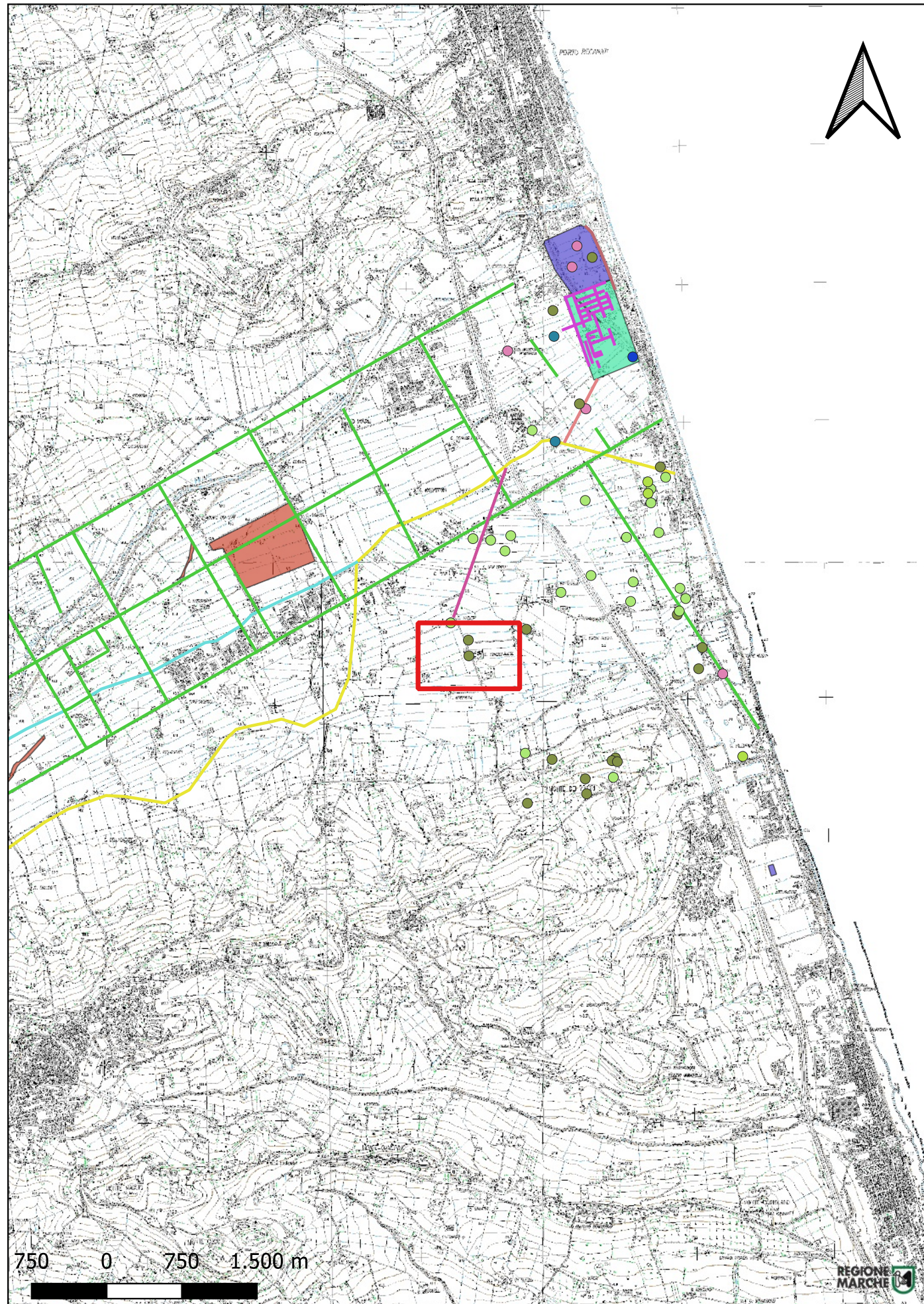
Rischio relativo: rischio nullo

Su una riva sabbiosa della zona costiera, è stato individuato dalle ricognizioni eseguite dall'Università di Gent nel 2002. Si tratta di due non molto fitte concentrazioni di materiale di età romana.

Percossi Serenelli E., Pignocchi G., Vermeulen F., I siti archeologici della Vallata del Potenza, Conoscenza e tutela, Ancona, 2006, p.205, n.128; CAM (NCTN 320394).



Sito 33 - Sito33 (SABAP-MC_2023_00098-AC_000003_33)



Localizzazione: Potenza Picena (MC) - Casa Senegagliese,

Definizione e cronologia: insediamento, {tracce di insediamento}. {Età Romana}, I-III secolo d.C.

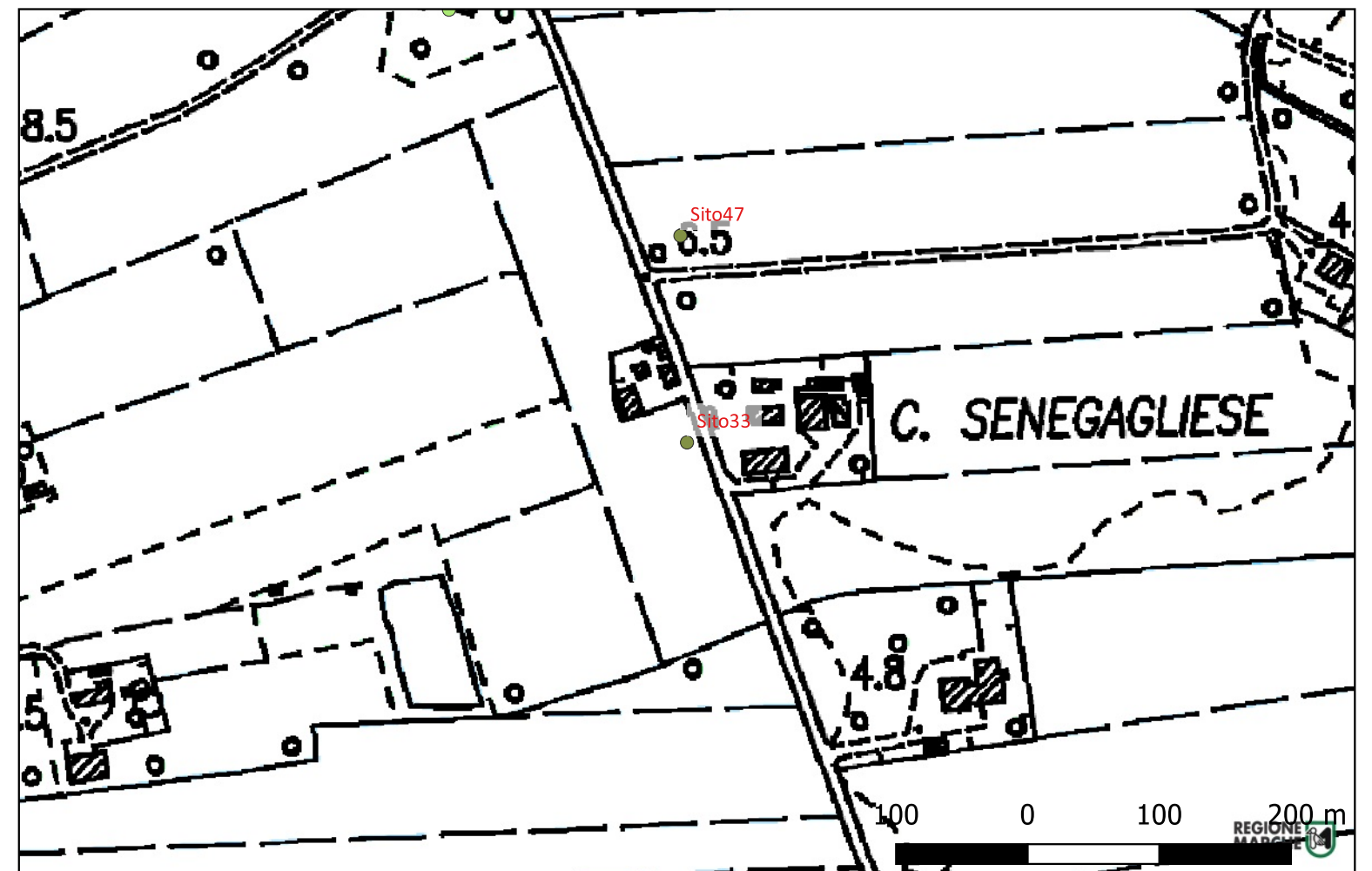
Modalità di individuazione{dati bibliografici, ricognizione archeologica/survey }

Distanza dall'opera in progetto:500-1000 metri **Potenziale:** potenziale alto

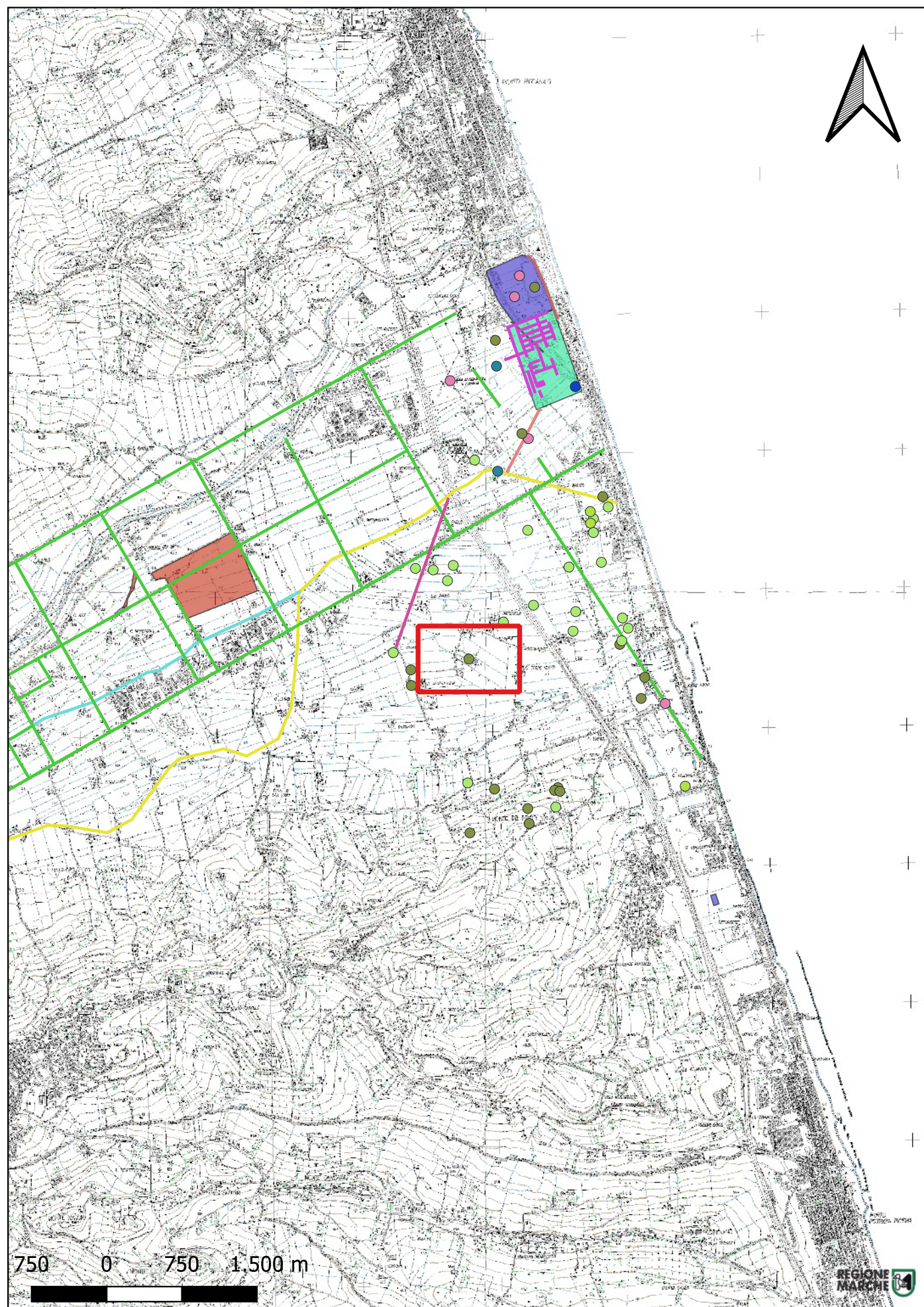
Rischio relativo: rischio nullo

Fitta anche se poco estesa concentrazione di tegole, frammenti di ceramica rinvenuta di fronte alla Casa Senegagliese durante le ricognizioni dell'Università di Gent nel 2002, riferibile ad un piccolo sito rurale romano localizzato nella pianura, in parte coperto dalla strada moderna, databile al I-III secolo d.C.

Percossi Serenelli E., Pignocchi G., Vermeulen F., I siti archeologici della Vallata del Potenza, Conoscenza e tutela, Ancona, 2006, p.193, n.113.



Sito 34 - Sito34 (SABAP-MC_2023_00098-AC_000003_34)



Localizzazione: Potenza Picena (MC) - Casa Marabini,

Definizione e cronologia: insediamento, {tracce di insediamento}. {Età Romano imperiale, Età Tardoantica}, I - V secolo d.C.

Modalità di individuazione: {dati bibliografici, ricognizione archeologica/survey }

Distanza dall'opera in progetto: 200-500 metri

Potenziale: potenziale alto

Rischio relativo: rischio nullo

Concentrazione fitta anche se poco estesa (45x12 metri) individuata presso Casa Marabini sul fondo valle, a nord del fosso Pilocco, durante le ricognizioni dell'Università di Gent nel 2002. I materiali ceramici individuati indicano una frequentazione tra il I e il V secolo d.C.

Percossi Serenelli E., Pignocchi G., Vermeulen F., I siti archeologici della Vallata del Potenza, Conoscenza e tutela, Ancona, 2006, p.194, n.114; CAM (NCTN 320427).

