

## AUTOSTRADA (A14) BOLOGNA-BARI-TARANTO TRATTO: ANCONA SUD - PORTO S.ELPIDIO

### SVINCOLO DI POTENZA PICENA

## PROGETTO DI FATTIBILITA' TECNICO-ECONOMICO


### Documentazione Generale

### Archeologia

### Verifica Preventiva dell'interesse archeologico GIS MINISTERIALE

VERIFICA a cura di: IL PROGETTISTA SPECIALISTICO Dott.ssa Ilaria Capparucci Elenco Naz.Archeologo - Fascia I - N.1750 T.L. ARCHEOLOGIA	RIESAME a cura di: IL RESPONSABILE INTEGRAZIONE PRESTAZIONI SPECIALISTICHE Ing. Michele Angelo Parrella Ord.Ingg. Avellino N.933	VALIDAZIONE INTERNA a cura di: IL DIRETTORE TECNICO Ing. Sara Frisiani Ord. Ingg. Genova n.9810A T.A. AMBIENTE
--	--	--

CODICE IDENTIFICATIVO										ORDINATORE	
RIFERIMENTO PROGETTO			RIFERIMENTO DIRETTORIO				RIFERIMENTO ELABORATO				
Codice Commessa	Lotto, Sub-Prog. Cod. Appalto	Fase	Capitolo	Paragrafo	W B S	Parte d'opera	Tip.	Disciplina	Progressivo	Rev.	SCALA
T0979	0000	FT	DG	ARC	00000	00000	R	ARC	0005	00	

	ENGINEERING COORDINATOR:	REVISIONE	
	SUPPORTO SPECIALISTICO: TECNE	n.	data
		0	LUGLIO 2023

CODIFICA ASPI	Codice Commessa	Fase	Origine	Disciplina	W B S	Tipo	Progressivo	Classe	Status	Rev.
	A1_14-FT-TECN-ARC-00000-DGE-000004							1	APD	00

 IL RESPONSABILE UNICO DEL PROCEDIMENTO Geom. Claudio Cerbarano	VISTO DEL CONCEDENTE  Ministero delle infrastrutture e dei trasporti
--	---

# **Autostrade per l'Italia S.p.A. - SABAP**

**Marche - MC – Potenza Picena**

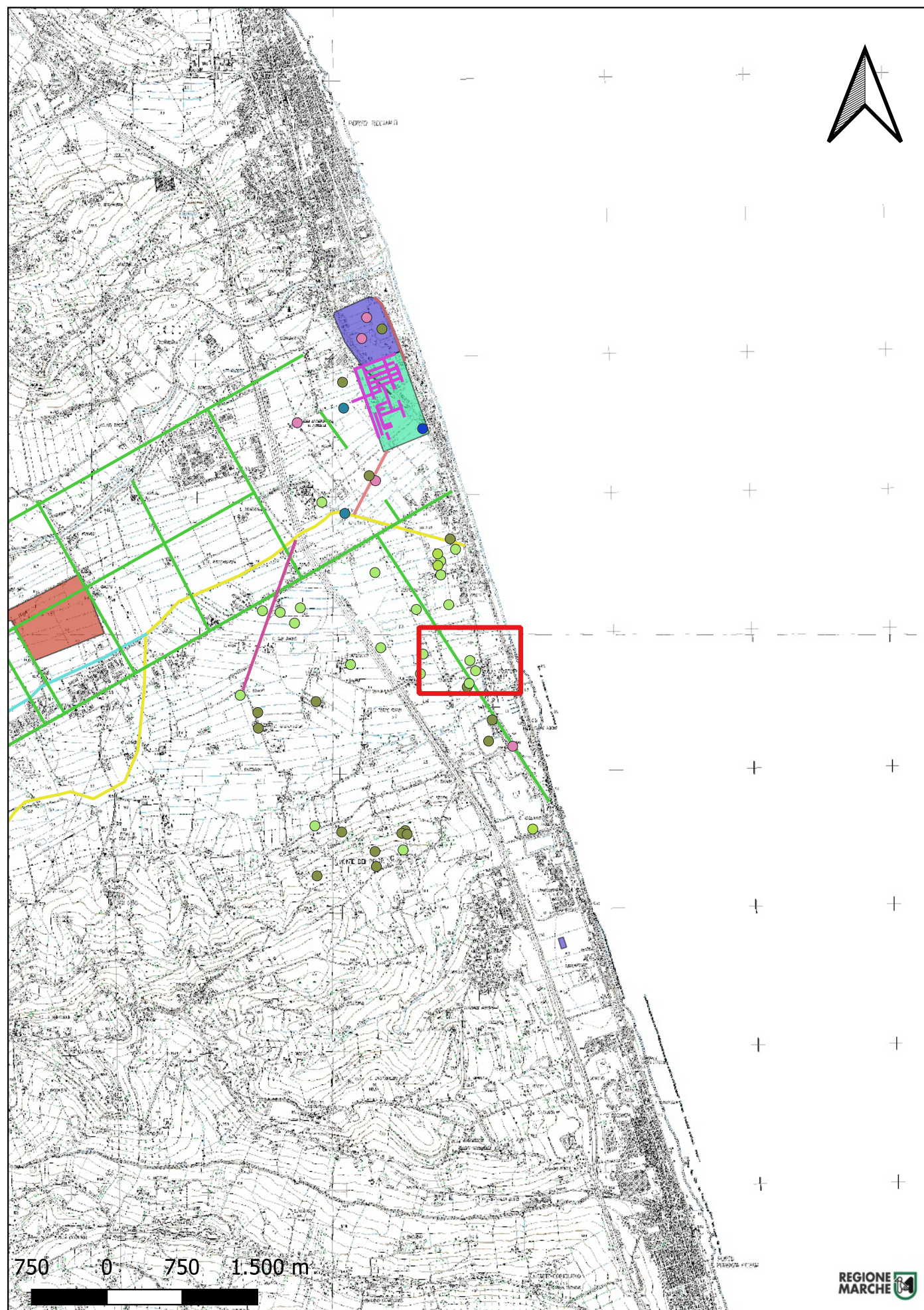
**SABAP-MC\_2023\_00098-AC\_000003**

**AUTOSTRADA A14 BOLOGNA – BARI – TARANTO TRATTO:  
ANCONA SUD – PORTO S. ELPIDIO. SVINCOLO DI POTENZA  
PICENA**

**OPERA LINEARE - A RETE**

**autostrada - collegamento autostradale - Fase di progetto: fattibilità**

## Sito 22 - Sito22 (SABAP-MC\_2023\_00098-AC\_000003\_22)



**Localizzazione:** Potenza Picena (MC) - Casa Luzzi,

**Definizione e cronologia:** area di materiale mobile, {area di frammenti fittili}. {Età Romana},

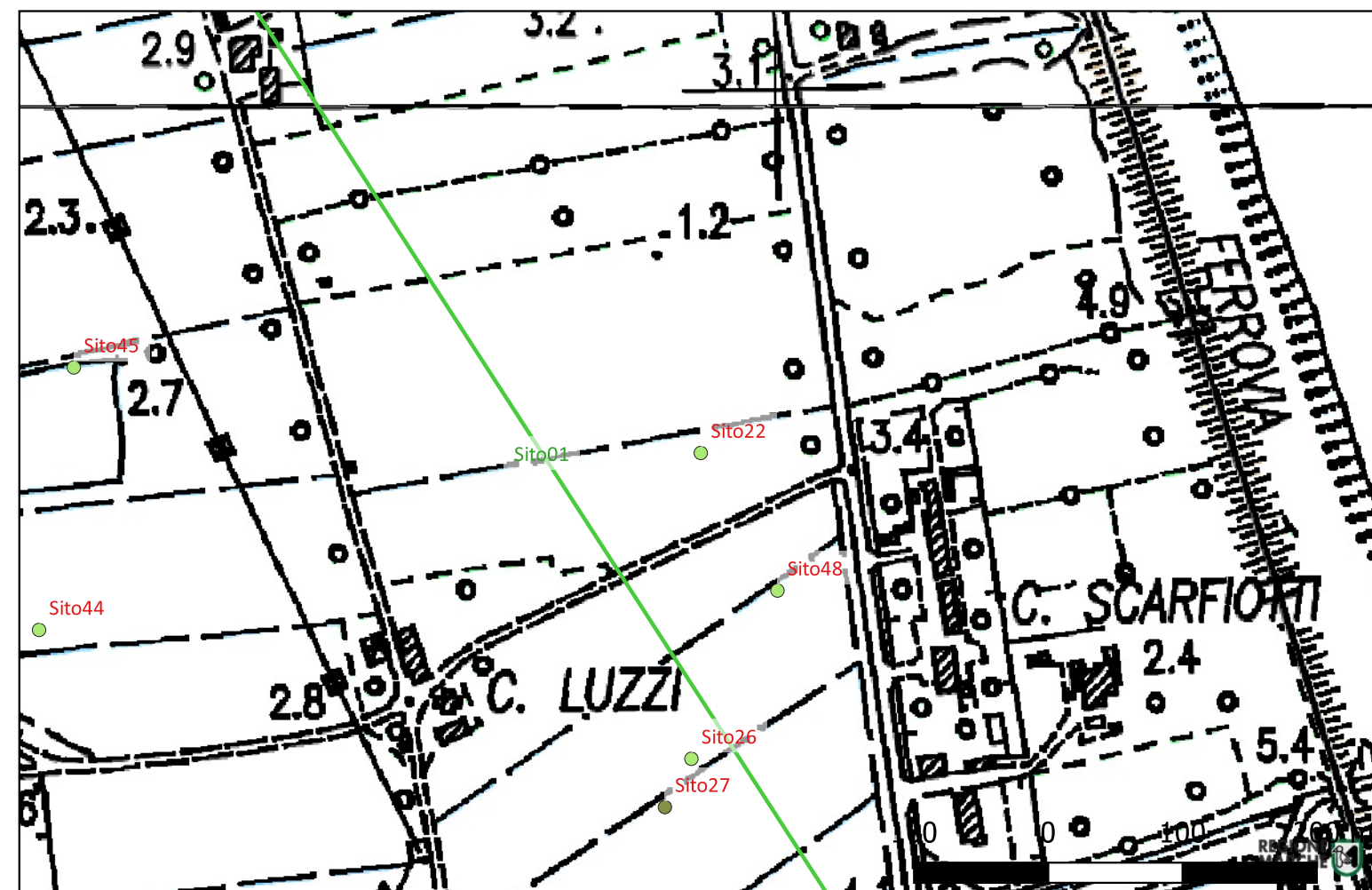
**Modalità di individuazione**{dati bibliografici, ricognizione archeologica/survey }

**Distanza dall'opera in progetto:**500-1000 metri **Potenziale:** potenziale medio

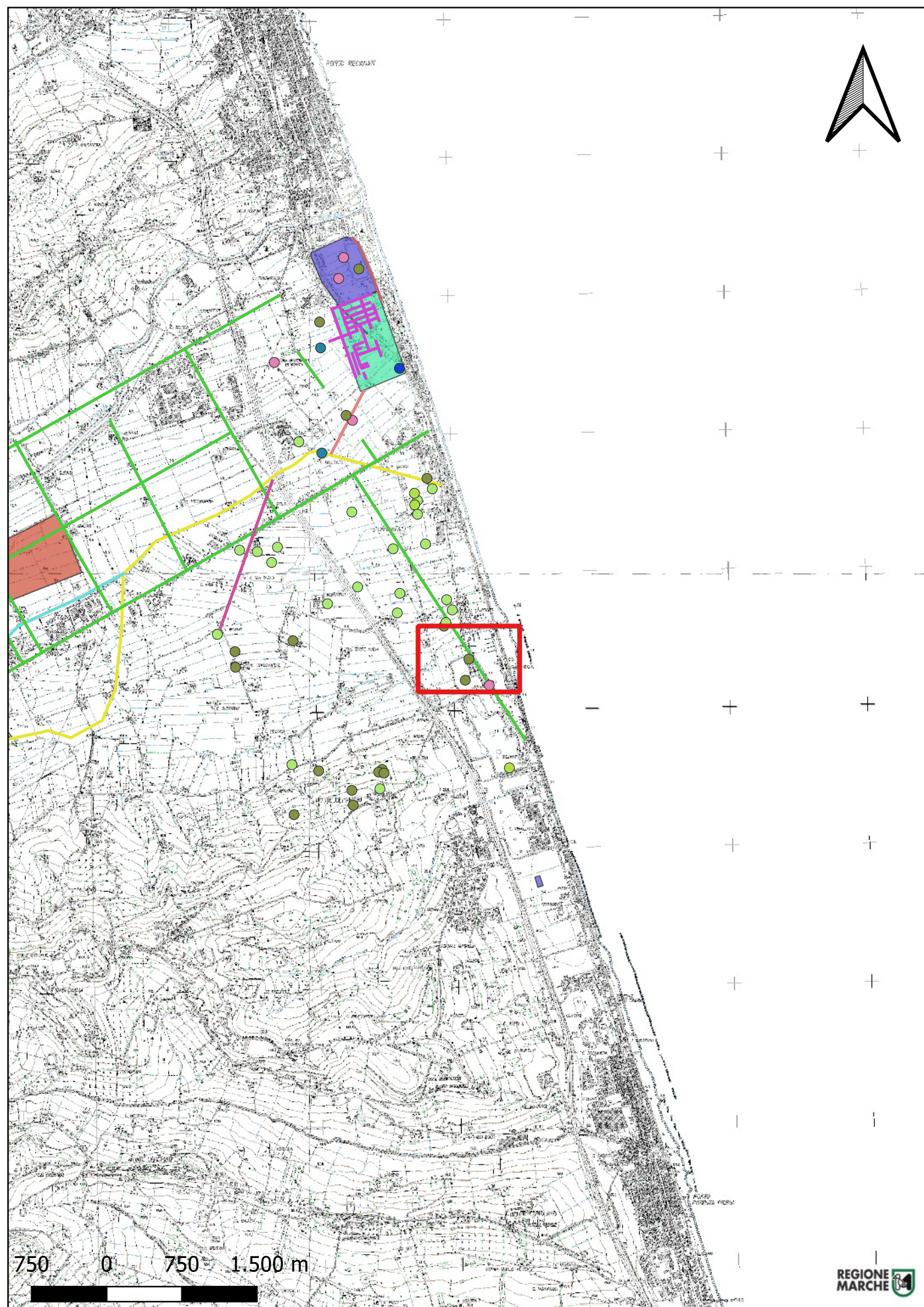
**Rischio relativo:** rischio nullo

Durante le ricognizioni dell'Università di Gent nel 2002, si rinviene una piccola concentrazione di materiale ceramico di epoca romana (primo impero), in un'area immediatamente a ovest della strada che collega Pescara con Ancona. Il materiale è di difficile interpretazione, poichè risulta molto dilavato e quindi essere stato spostato da fenomeni alluvionali.

Percossi Serenelli E., Pignocchi G., Vermeulen F., I siti archeologici della Vallata del Potenza, Conoscenza e tutela, Ancona, 2006, p.199, n.120;  
CAM (NCTN 320429)



## Sito 19 - Sito19 (SABAP-MC\_2023\_00098-AC\_000003\_19)



**Localizzazione:** Potenza Picena (MC) - Torre Nuova,

**Definizione e cronologia:** insediamento, {tracce di insediamento}. {Età Romana, Età Tardoantica}, I secolo a.C. - metà I secolo d.C. e materiale tardo antico

**Modalità di individuazione:** {dati bibliografici, ricognizione archeologica/survey }

**Distanza dall'opera in progetto:** 200-500 metri

**Potenziale:** potenziale medio

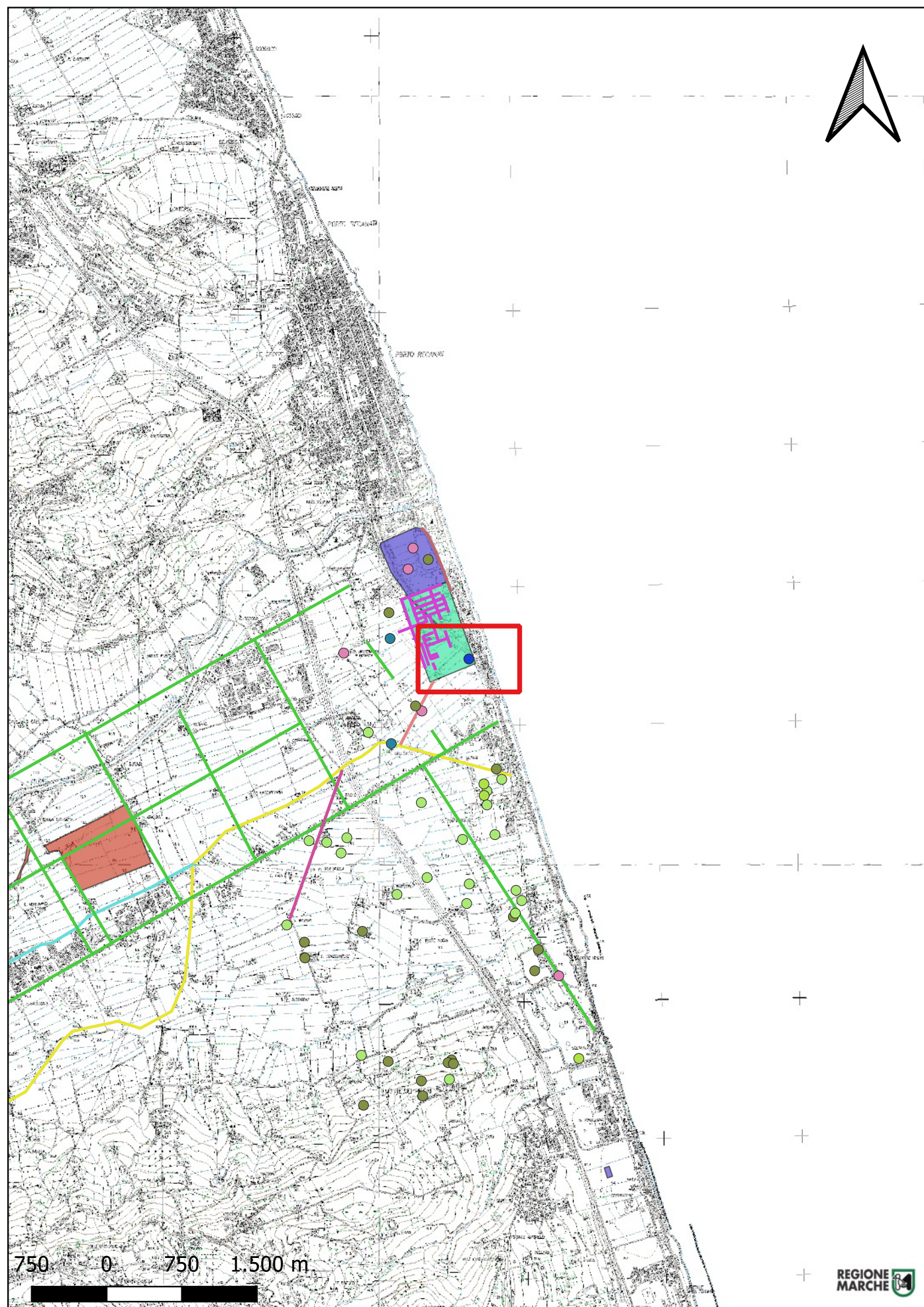
**Rischio relativo:** rischio nullo

Il sito localizzato immediatamente a sud dell'estuario del Fosso Pilocco, su una riva sabbiosa nella zona costiera e adiacente alla SS Pescara - Ancona, già conosciuto per precedenti rinvenimenti, è stato sottoposto a ricognizioni sistematiche dall'Università di Gent nel 2002. Il materiale sembra essere riferito al sito distrutto nel 1969 per la cava di sabbia rinvenuto da Mercatore. La concentrazione di materiale fuori posto rinvenuto durante le ricognizioni è riferibile ad un insediamento di fine I secolo a.C. - metà I secolo d.C. La ricognizione ha attestato anche la presenza di materiale tardo romano.

Percossi Serenelli E., Pignocchi G., Vermeulen F., I siti archeologici della Vallata del Potenza, Conoscenza e tutela, Ancona, 2006, p.204, n.126.



## Sito 18 - Sito18 (SABAP-MC\_2023\_00098-AC\_000003\_18)



**Localizzazione:** (43042) (MC) - SS Adriatica,

**Definizione e cronologia:** infrastruttura portuale, {}. {Età Romana},

**Modalità di individuazione:** {dati bibliografici, prospezioni geofisiche, ricognizione archeologica/survey }

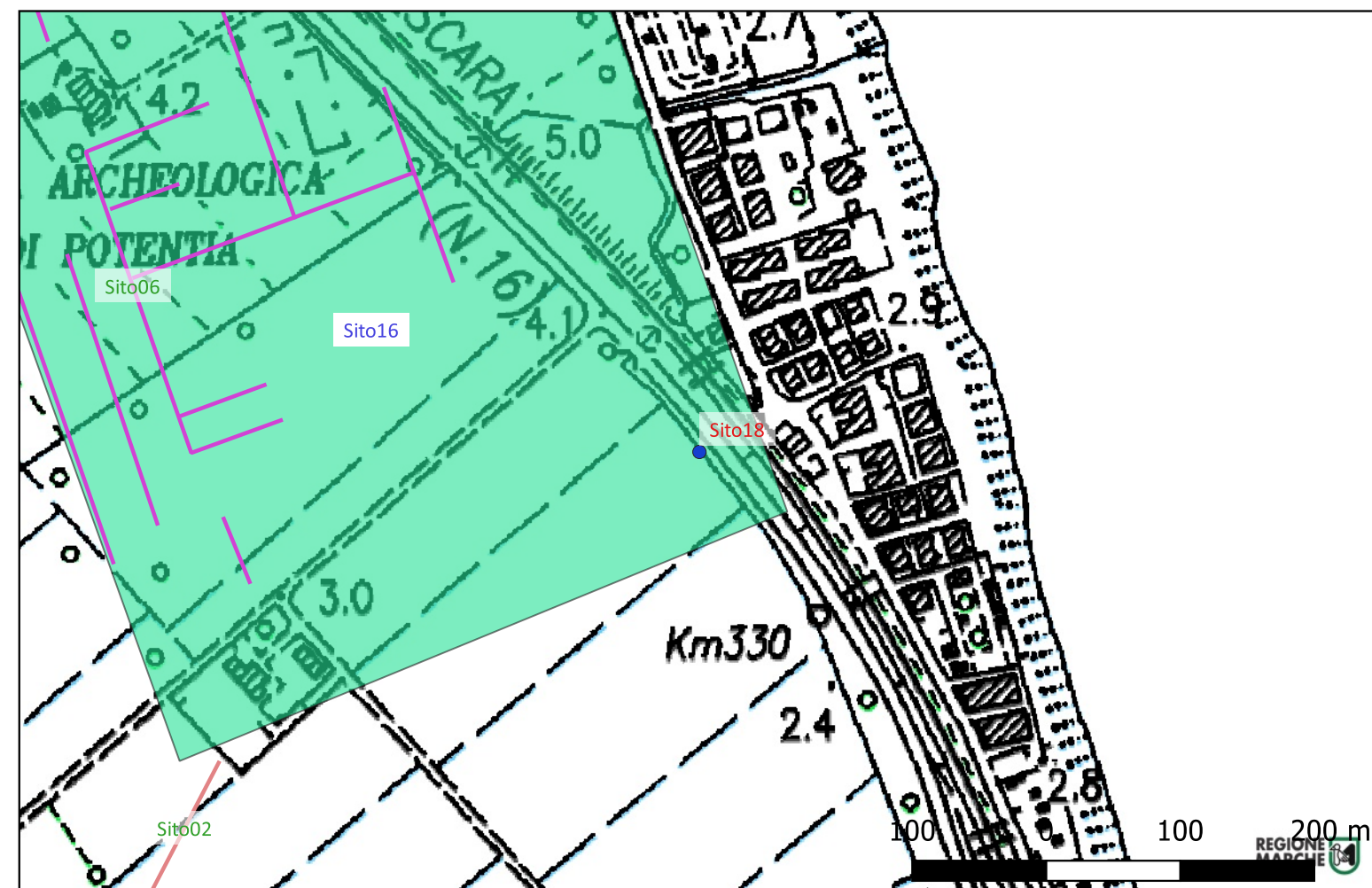
**Distanza dall'opera in progetto:** 200-500 metri

**Potenziale:** potenziale alto

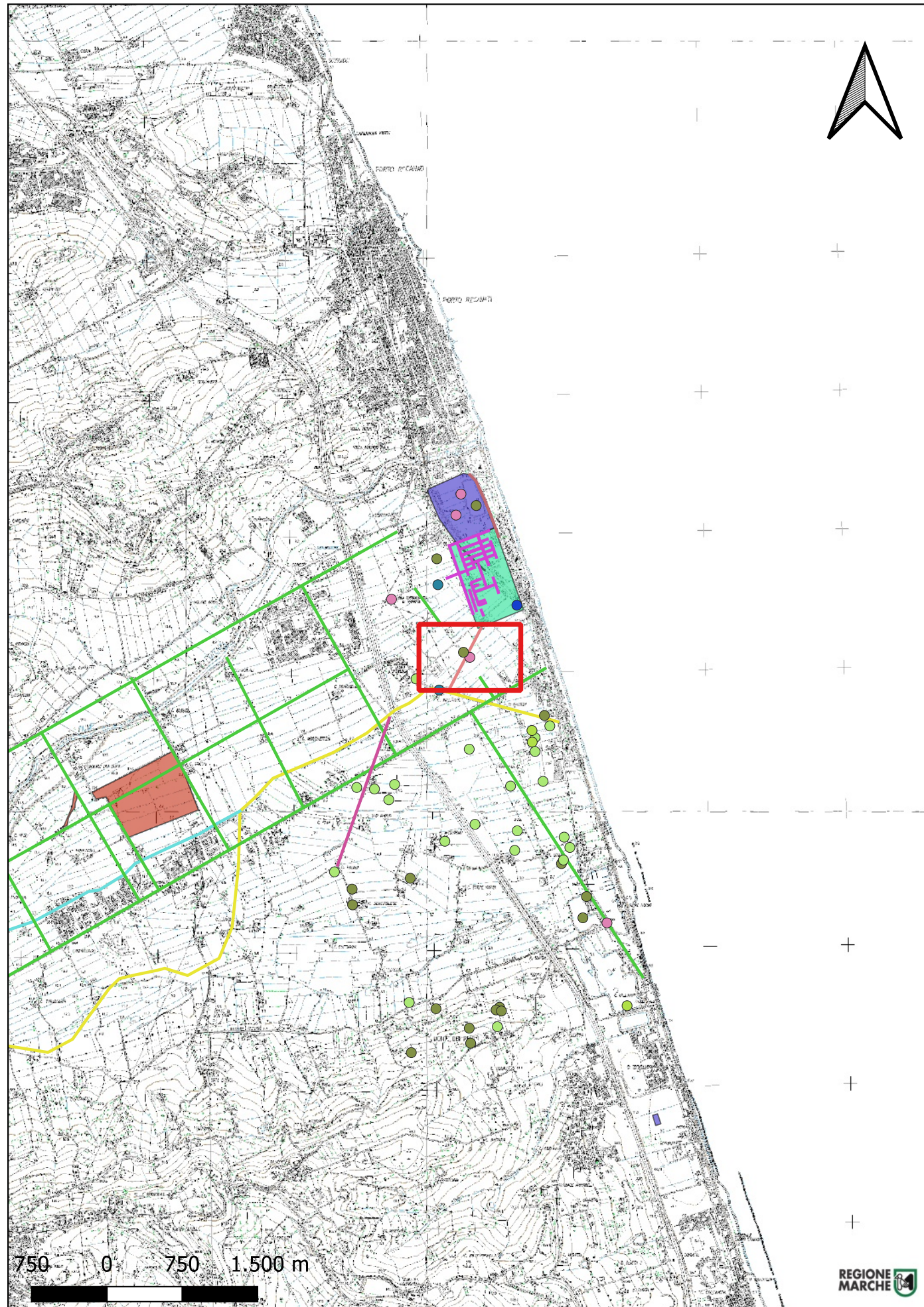
**Rischio relativo:** rischio nullo

Piccola ma chiara (4x4 metri) concentrazione di frammenti ceramici (anfore romane) individuata lungo la strada moderna e sul margine del campo durante ricognizioni sistematiche nel 2002 dall'Università di Gent. Nel 2005 indagini geomorfologiche hanno rilevato l'esistenza di una sottile riva sabbiosa al limite dell'originaria foce romana del fiume Potenza.

Percossi Serenelli E., Pignocchi G., Vermeulen F., I siti archeologici della Vallata del Potenza, Conoscenza e tutela, Ancona, 2006, p.195, n.115. CAM (NCTN 320391)



## Sito 17 - Sito17 (SABAP-MC\_2023\_00098-AC\_000003\_17)



**Localizzazione:** (43042) (MC) - Potenza Sud,

**Definizione e cronologia:** area ad uso funerario, {}. {Età Romana},

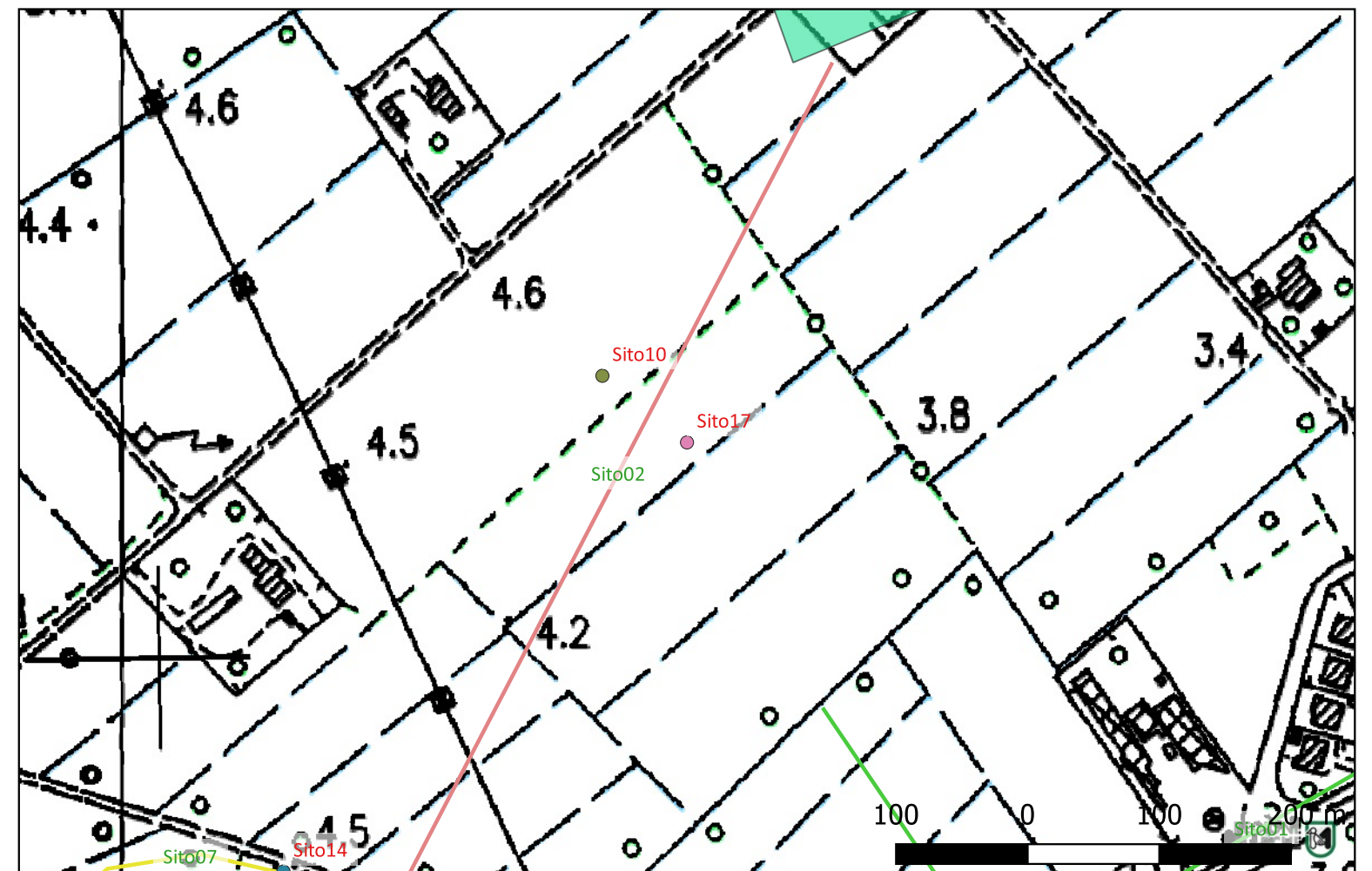
**Modalità di individuazione:** {dati bibliografici, fotointerpretazione/foto restituzione, ricognizione archeologica/survey }

**Distanza dall'opera in progetto:** 500-1000 metri **Potenziale:** potenziale alto

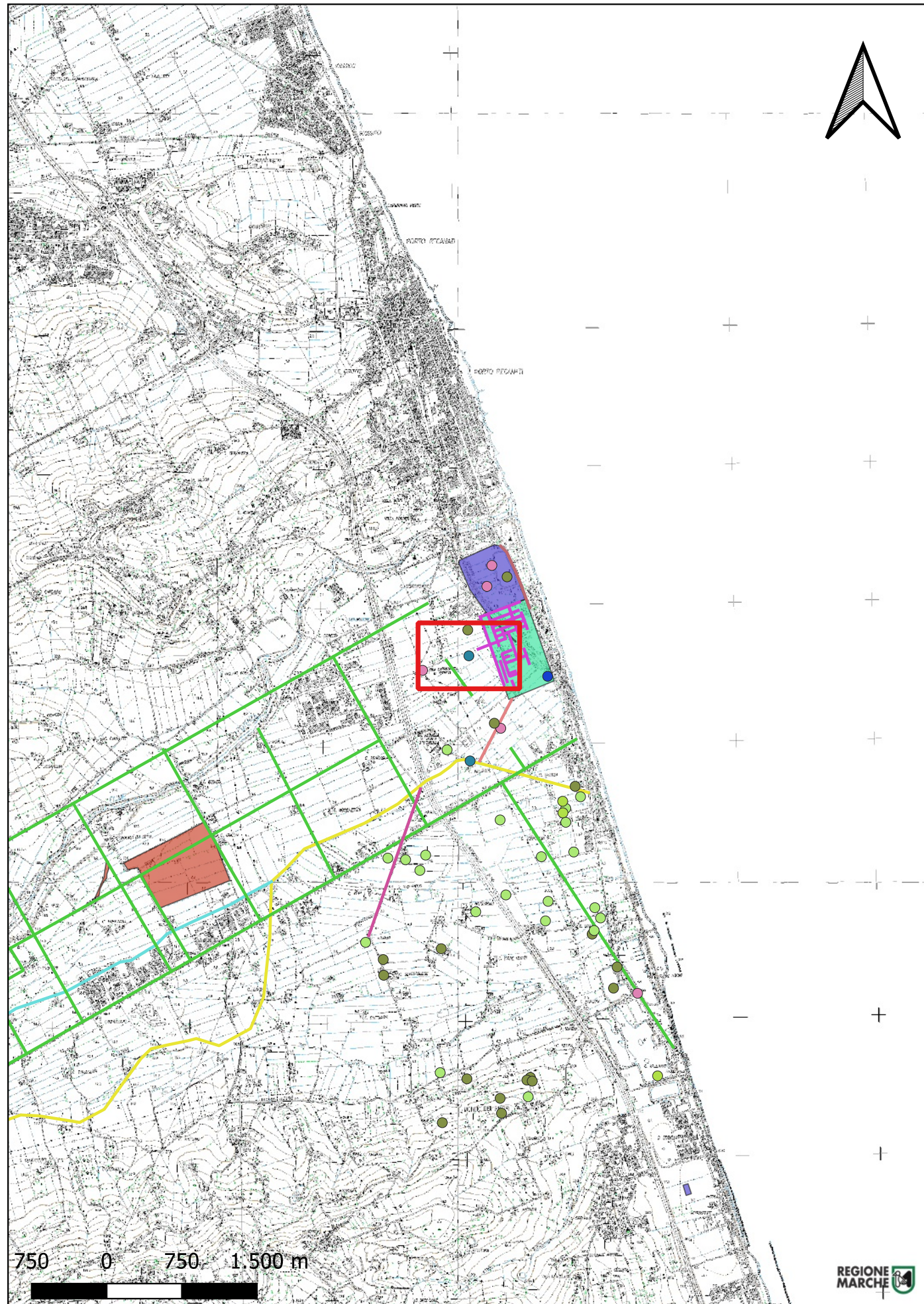
**Rischio relativo:** rischio nullo

il sito è stato rinvenuto grazie all'analisi delle foto aeree (2001-2003), a cui hanno seguito delle ricognizioni mirate (2002) e dalle indagini geomorfologiche (2003) che hanno confermato la presenza in questo punto del corso del fiume Potenza in epoca romana. Qui è presente un tracciato viario ampio 4-5 metri (Sito 2) affiancato su entrambi i lati da almeno 3 monumenti funerari di grandi dimensioni (visibili dalle foto aeree). Numerosi frammenti di materiale edilizio e di ceramica sono stati rinvenuti durante le ricognizioni.

Percossi Serenelli E., Pignocchi G., Vermeulen F., I siti archeologici della Vallata del Potenza, Conoscenza e tutela, Ancona, 2006, p.195-196, n.116; CAM (NCTN 320392).



## Sito 35 - Sito35 (SABAP-MC\_2023\_00098-AC\_000003\_35)



**Localizzazione:** (43042) (MC) - Casa Storani,

**Definizione e cronologia:** infrastruttura viaria, {tracciato viario}. {Età Romana},

**Modalità di individuazione:** {dati bibliografici, fotointerpretazione/foto restituzione, prospezioni geofisiche, ricognizione archeologica/survey }

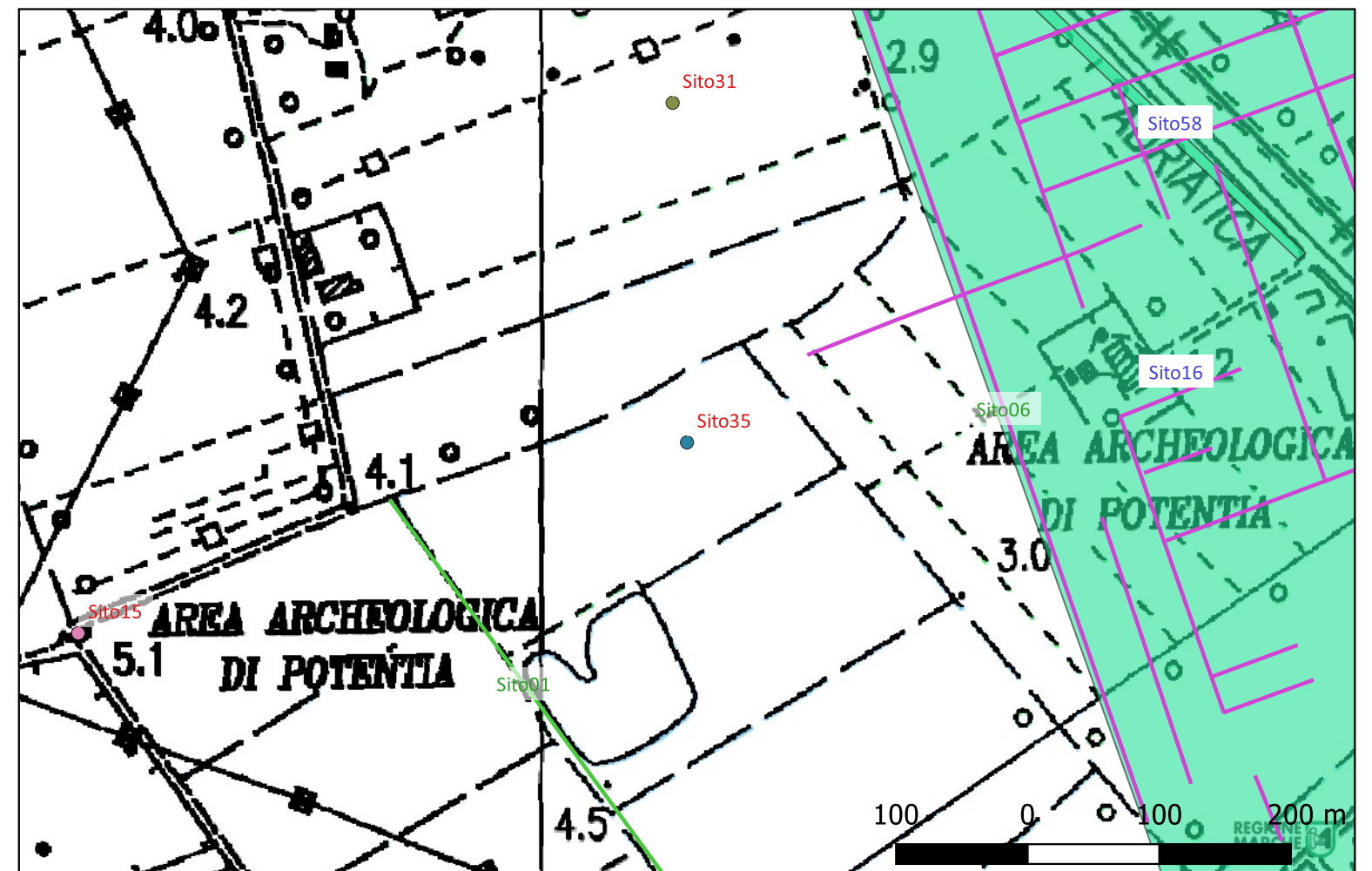
**Distanza dall'opera in progetto:** 500-1000 metri

**Potenziale:** potenziale alto

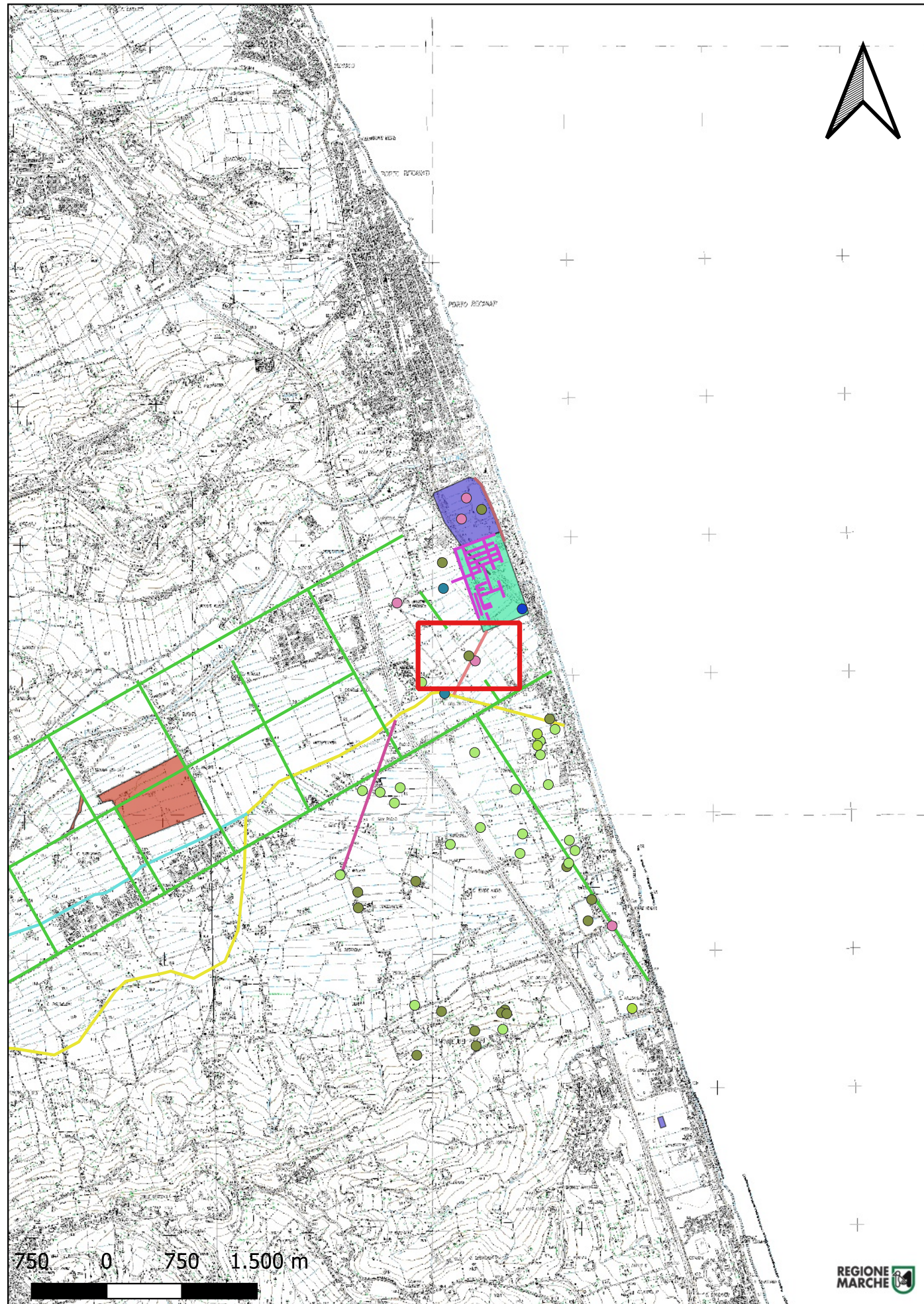
**Rischio relativo:** rischio nullo

Prospezioni magnetiche e foto aeree hanno mostrato tracce relative ad una strada che si diparte dalla parte orientale di Potenza, ad una zona di monumenti allineati lungo la via romana che conduce in direzione del Torraccio.

Percossi Serenelli E., Pignocchi G., Vermeulen F., I siti archeologici della Vallata del Potenza, Conoscenza e tutela, Ancona, 2006, p.197-198, n.117.  
CAM (NTCN 320393).



## Sito 10 - Sito10 (SABAP-MC\_2023\_00098-AC\_000003\_10)



**Localizzazione:** (43042) (MC) - Potentia Sud,

**Definizione e cronologia:** insediamento, {tracce di insediamento}. {Età Romana}, I a.C. e il III secolo d.C.

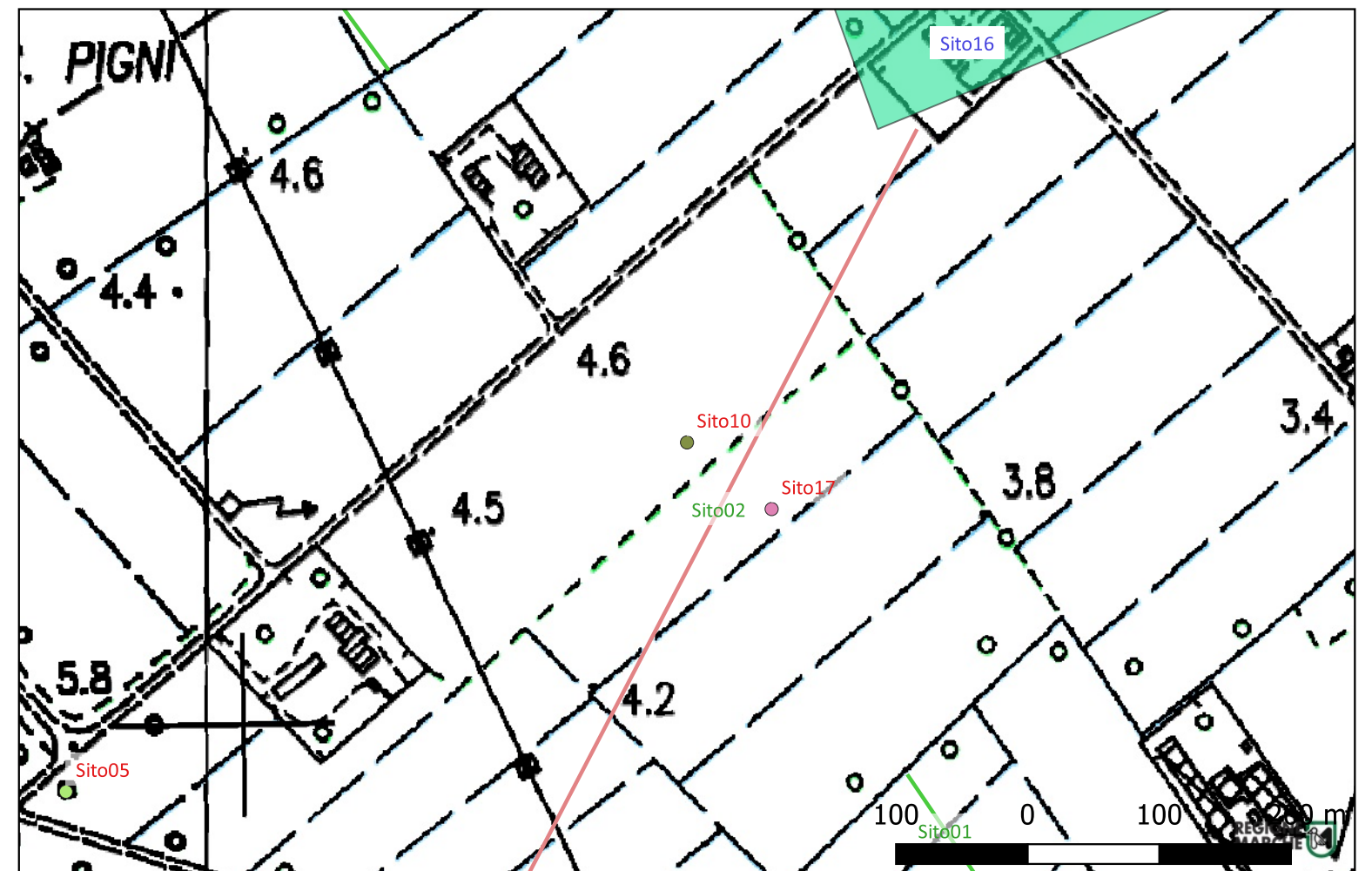
**Modalità di individuazione:** {dati bibliografici, ricognizione archeologica/survey }

**Distanza dall'opera in progetto:** 500-1000 metri **Potenziale:** potenziale alto

**Rischio relativo:** rischio nullo

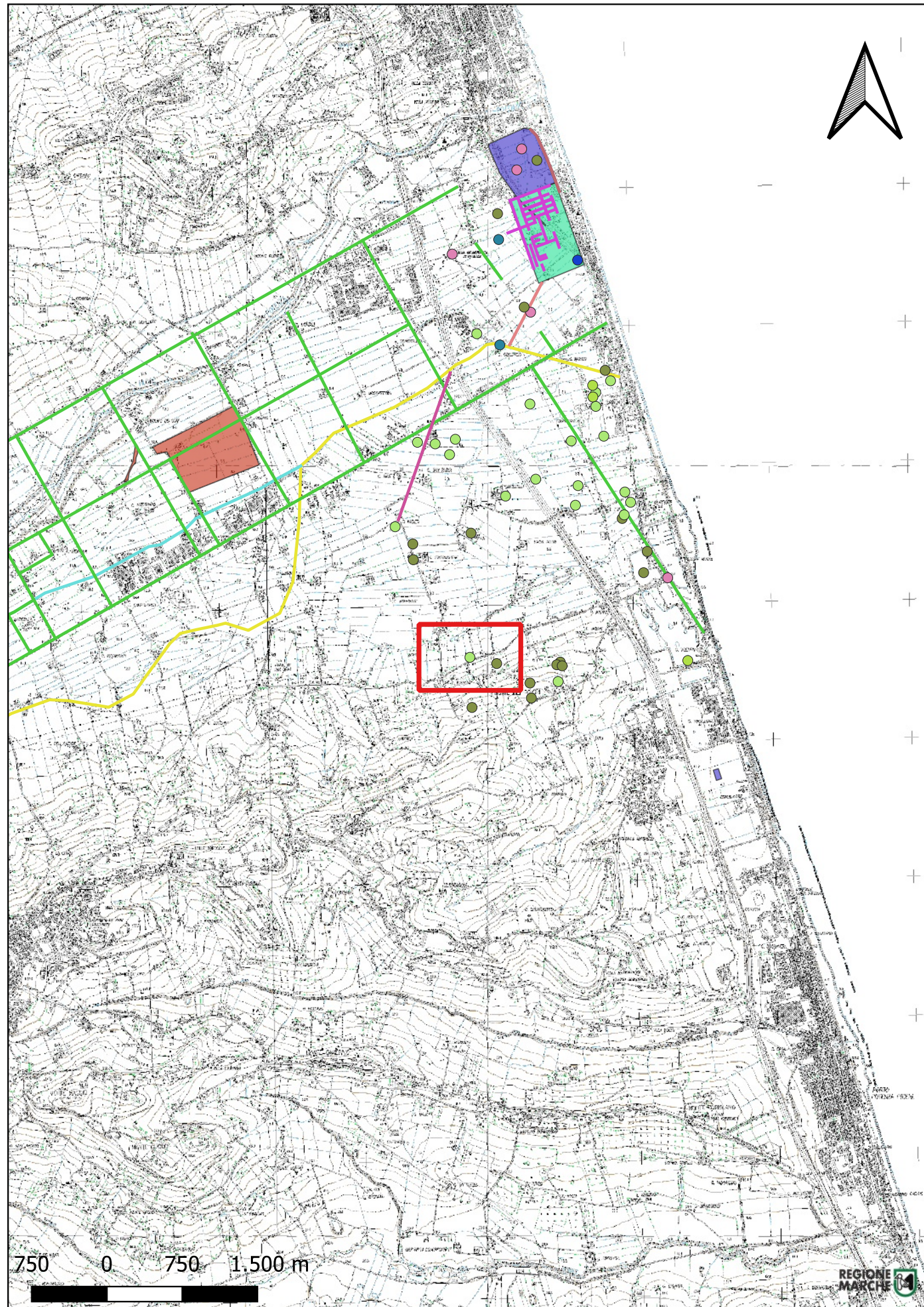
Area di frammenti fittili individuata a sud-ovest della città antica di Potentia a seguito di ricognizioni mirate eseguite nel 2002 dall'Università di Gent. Il sito è stato interpretato come un insediamento databile tra il I a.C. e il III secolo d.C.

Percossi Serenelli E., Pignocchi G., Vermeulen F., I siti archeologici della Vallata del Potenza, Conoscenza e tutela, Ancona, 2006, p.208, n.131. CAM (NCTN320395)





## Sito 36 - Sito36 (SABAP-MC\_2023\_00098-AC\_000003\_36)



**Localizzazione:** Potenza Picena (MC) - Monte dei Priori,

**Definizione e cronologia:** area di materiale mobile, {area di frammenti fittili e materiali da costruzione}. {Età Romana},

**Modalità di individuazione**{dati bibliografici, dati di archivio}

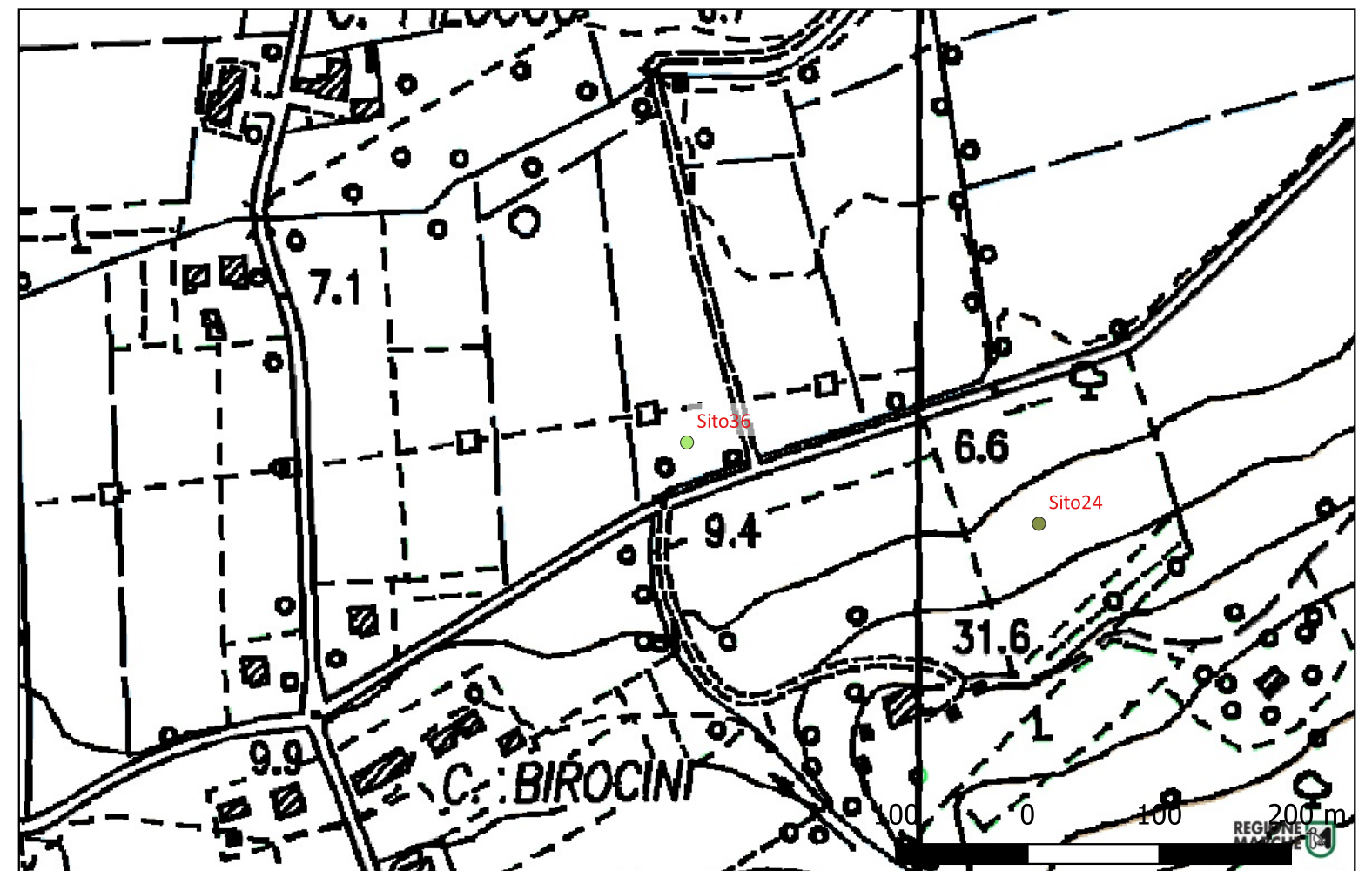
**Distanza dall'opera in progetto:**>1000 metri

**Potenziale:** potenziale medio

**Rischio relativo:** rischio nullo

Area di affioramento di laterizi e ghiaia rinvenuta a seguito di lavori agricoli.

Galiè, V., Presenze romane e altomedievali lungo la strada impropriamente detta litoranea, in Le strade nelle Marche. Il problema nel tempo. Atti del convegno, Fano-Fabriano-Pesaro-Ancona 11-14 ottobre 1984 (Atti e memorie della Deputazione di storia patria per le Marche 89-91, 1984-1986), vol.I, pp.515-566, vol. II, tav.X; CAM (NCTN 204063)



## Sito 37 - Sito37 (SABAP-MC\_2023\_00098-AC\_000003\_37)

**Localizzazione:** Potenza Picena (MC) - Casa Mazieri,

**Definizione e cronologia:** area di materiale mobile, {area di frammenti fittili}. {Età Romana},

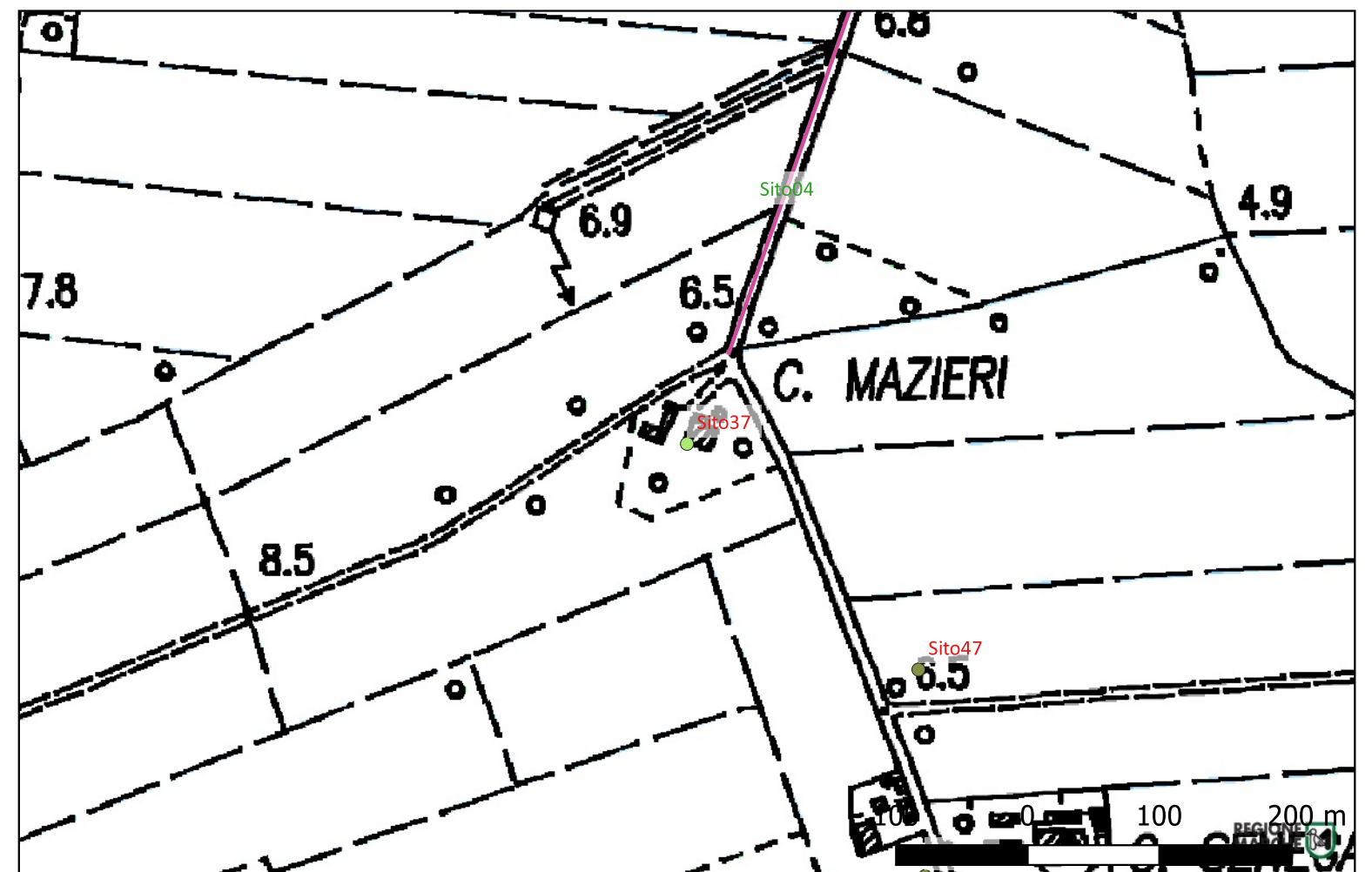
**Modalità di individuazione**{dati bibliografici}

**Distanza dall'opera in progetto:**500-1000 metri    **Potenziale:** potenziale medio

**Rischio relativo:** rischio nullo

Area di affioramento di sporadico materiale archeologico di epoca romana nota da bibliografia, rinvenuto durante ricognizioni nel 1937.

Galiè, V., Presenze romane e altomedievali lungo la strada impropriamente detta litoranea, in Le strade nelle Marche. Il problema nel tempo. Atti del convegno, Fano-Fabriano-Pesaro-Ancona 11-14 ottobre 1984 (Atti e memorie della Deputazione di storia patria per le Marche 89-91, 1984-1986), vol.I, pp.515-566, vol. II, tav.X. CAM (NCTN204061)



## Sito 38 - Sito38 (SABAP-MC\_2023\_00098-AC\_000003\_38)

**Localizzazione:** Potenza Picena (MC) - C. Fava,

**Definizione e cronologia:** area di materiale mobile, {area di frammenti fittili}. {Età Romana},

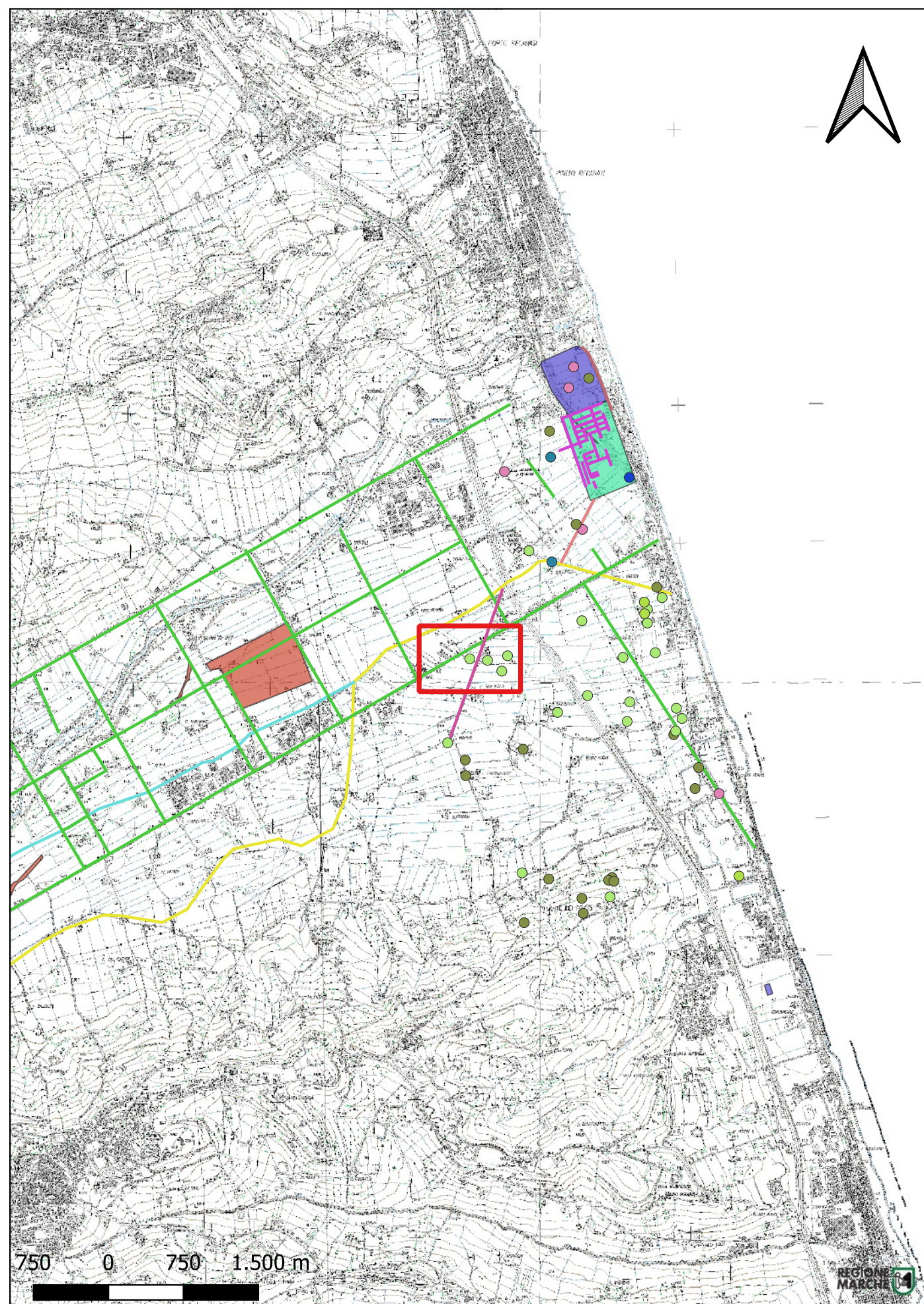
**Modalità di individuazione**{dati bibliografici, dati di archivio}

**Distanza dall'opera in progetto:**200-500 metri

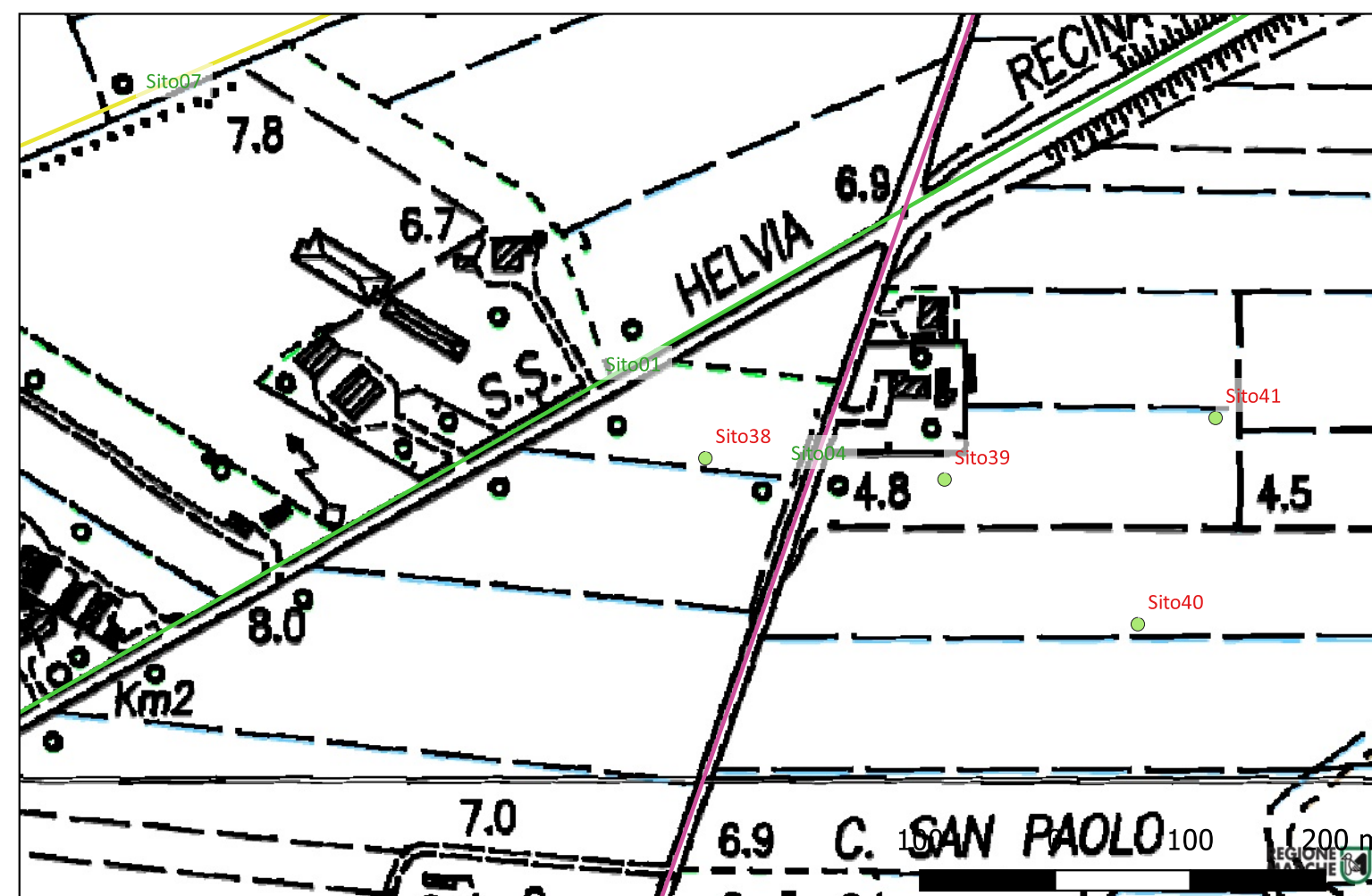
**Potenziale:** potenziale medio

**Rischio relativo:** rischio nullo

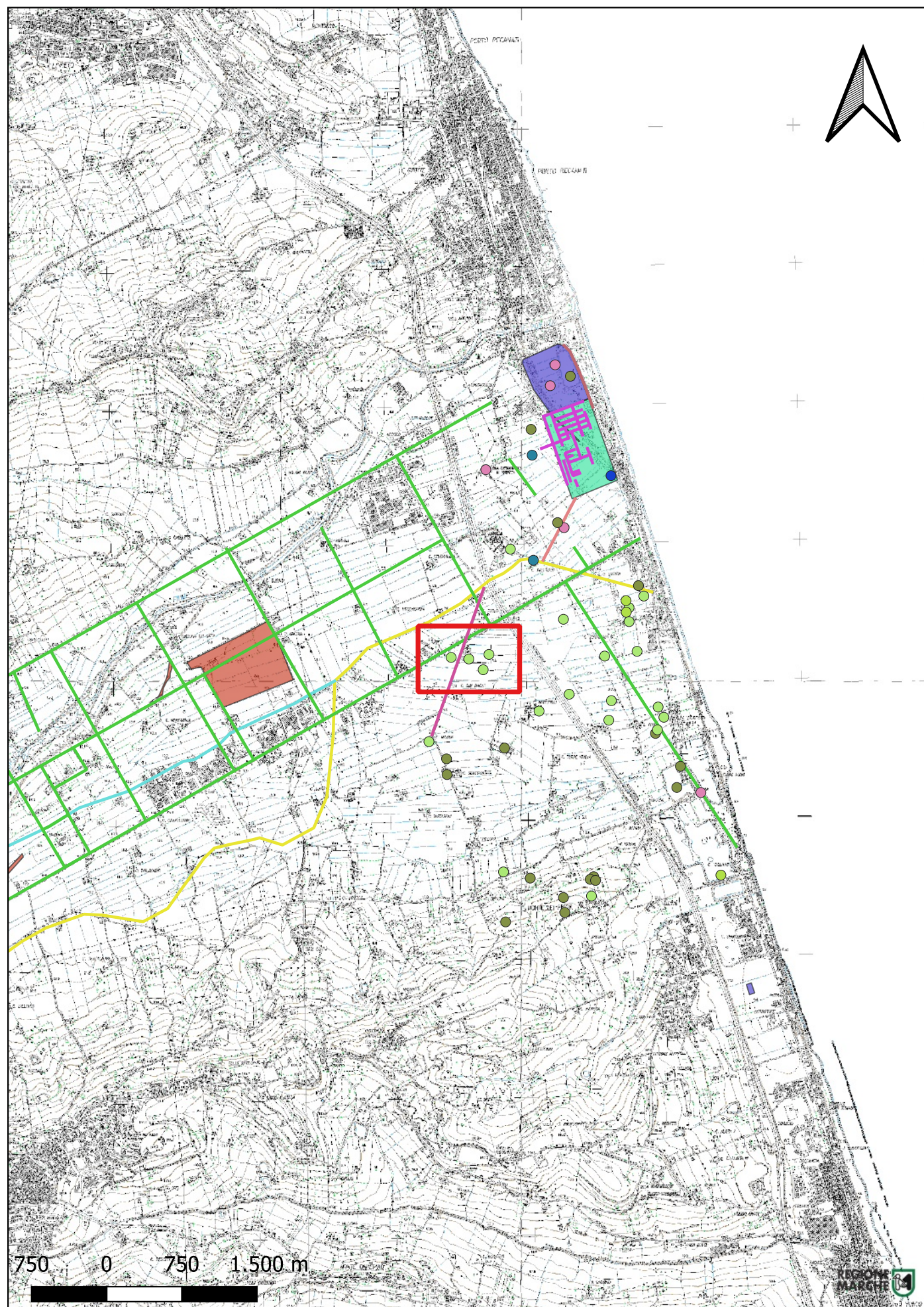
Area di affioramento di materiale archeologico di epoca romana nota da bibliografia, rinvenuto durante ricognizioni nel 1937.



Galiè, V., Presenze romane e altomedievali lungo la strada impropriamente detta litoranea, in Le strade nelle Marche. Il problema nel tempo. Atti del convegno, Fano-Fabriano-Pesaro-Ancona 11-14 ottobre 1984 (Atti e memorie della Deputazione di storia patria per le Marche 89-91, 1984-1986), vol.I, pp.515-566, vol. II, tav.X; CAM (NCTN 204060).



## Sito 39 - Sito39 (SABAP-MC\_2023\_00098-AC\_000003\_39)



**Localizzazione:** Potenza Picena (MC) - C. S. Paolo,

**Definizione e cronologia:** area di materiale mobile, {area di frammenti fittili}. {Età Romana},

**Modalità di individuazione**{dati bibliografici, dati di archivio}

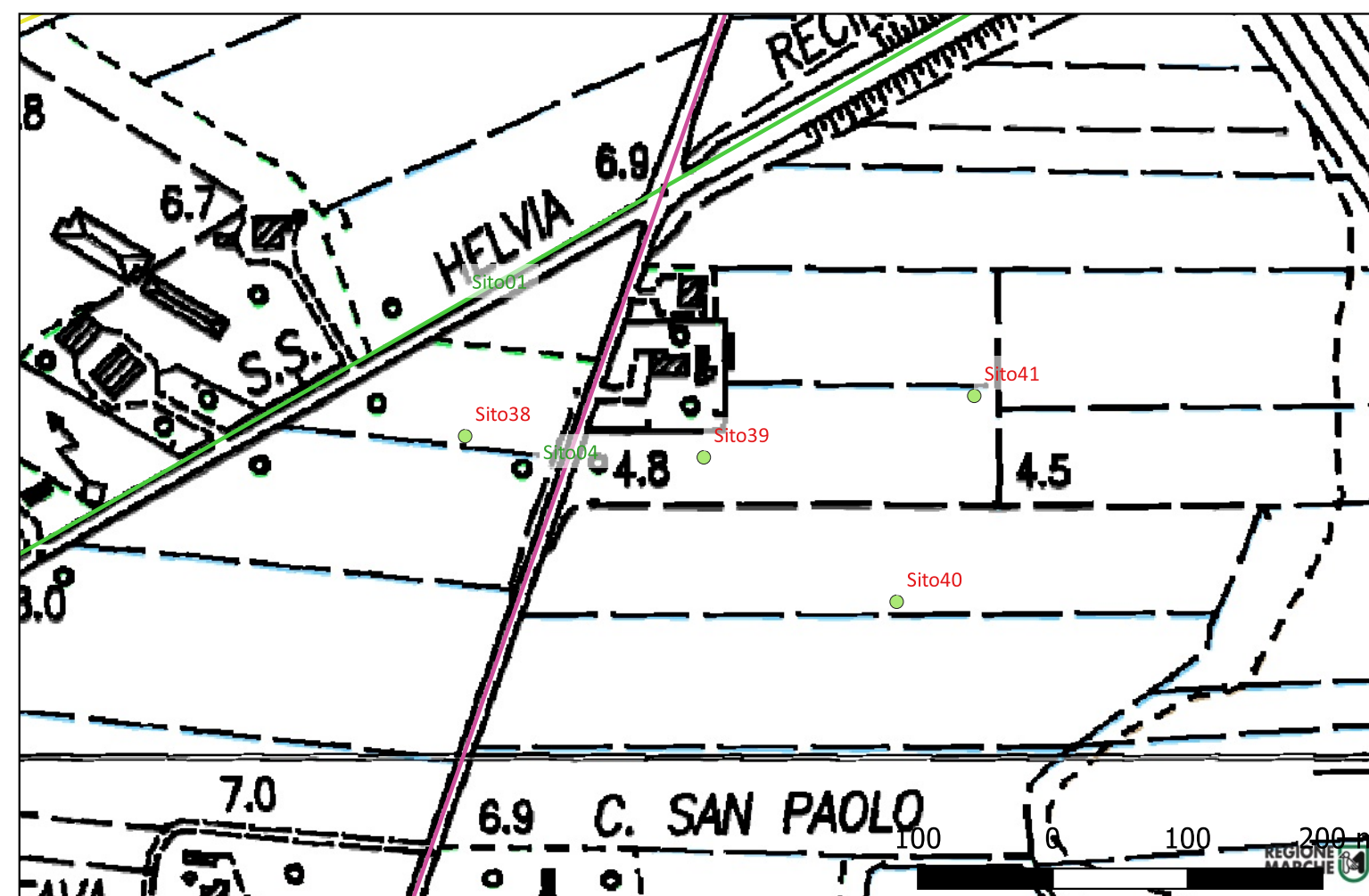
**Distanza dall'opera in progetto:**200-500 metri

**Potenziale:** potenziale medio

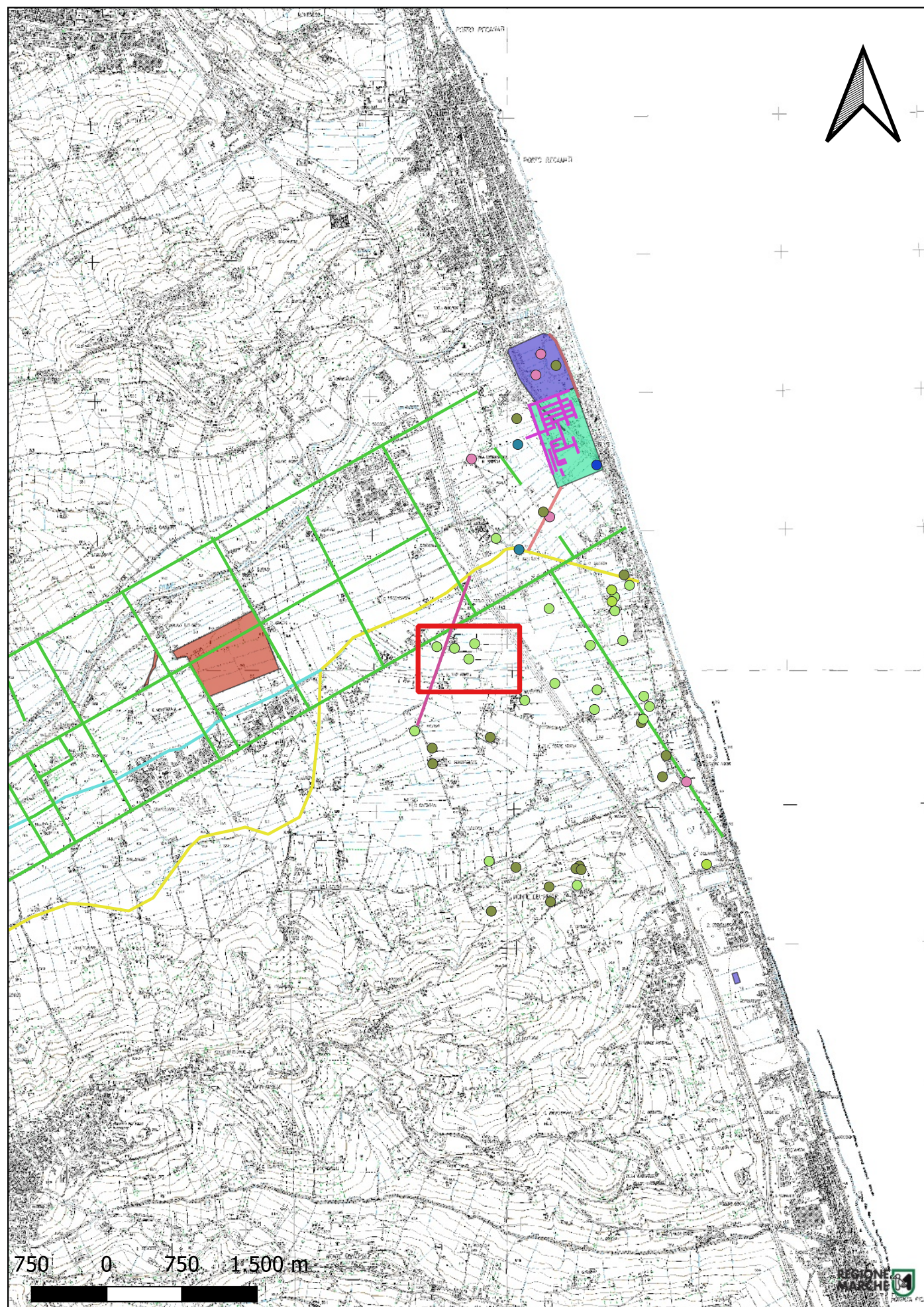
**Rischio relativo:** rischio nullo

Area di affioramento di materiale archeologico sporadico di epoca romana nota da bibliografia, rinvenuto durante ricognizioni nel 1937.

Galiè, V., Presenze romane e altomedievali lungo la strada impropriamente detta litoranea, in Le strade nelle Marche. Il problema nel tempo. Atti del convegno, Fano-Fabriano-Pesaro-Ancona 11-14 ottobre 1984 (Atti e memorie della Deputazione di storia patria per le Marche 89-91, 1984-1986), vol.I, pp.515-566, vol. II, tav.X. CAM (NCTN204059).



## Sito 40 - Sito40 (SABAP-MC\_2023\_00098-AC\_000003\_40)



**Localizzazione:** Potenza Picena (MC) - C. Battistelli,

**Definizione e cronologia:** area di materiale mobile, {area di frammenti fittili}. {Età Romana},

**Modalità di individuazione**{dati bibliografici}

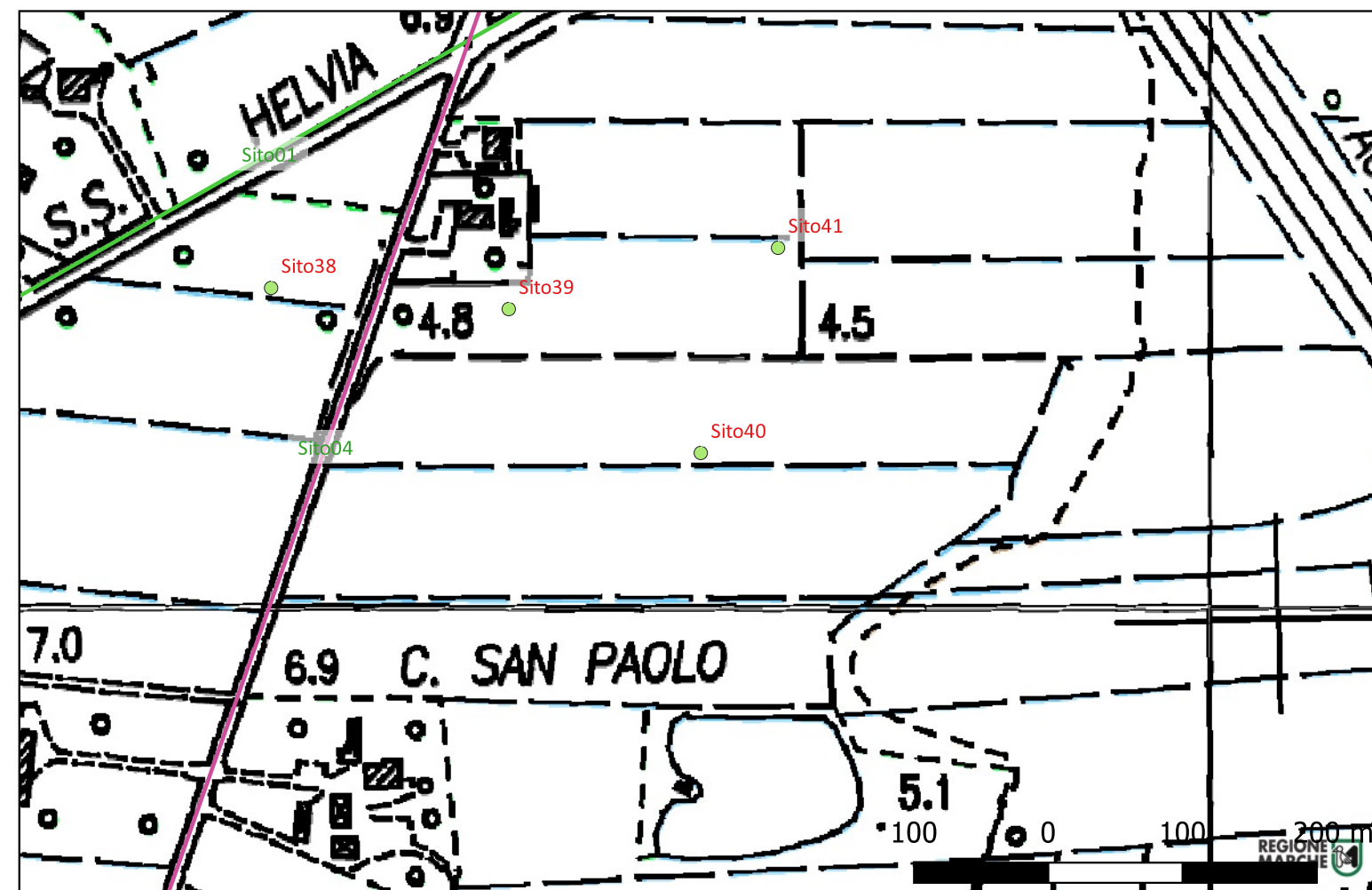
**Distanza dall'opera in progetto:**200-500 metri

**Potenziale:** potenziale medio

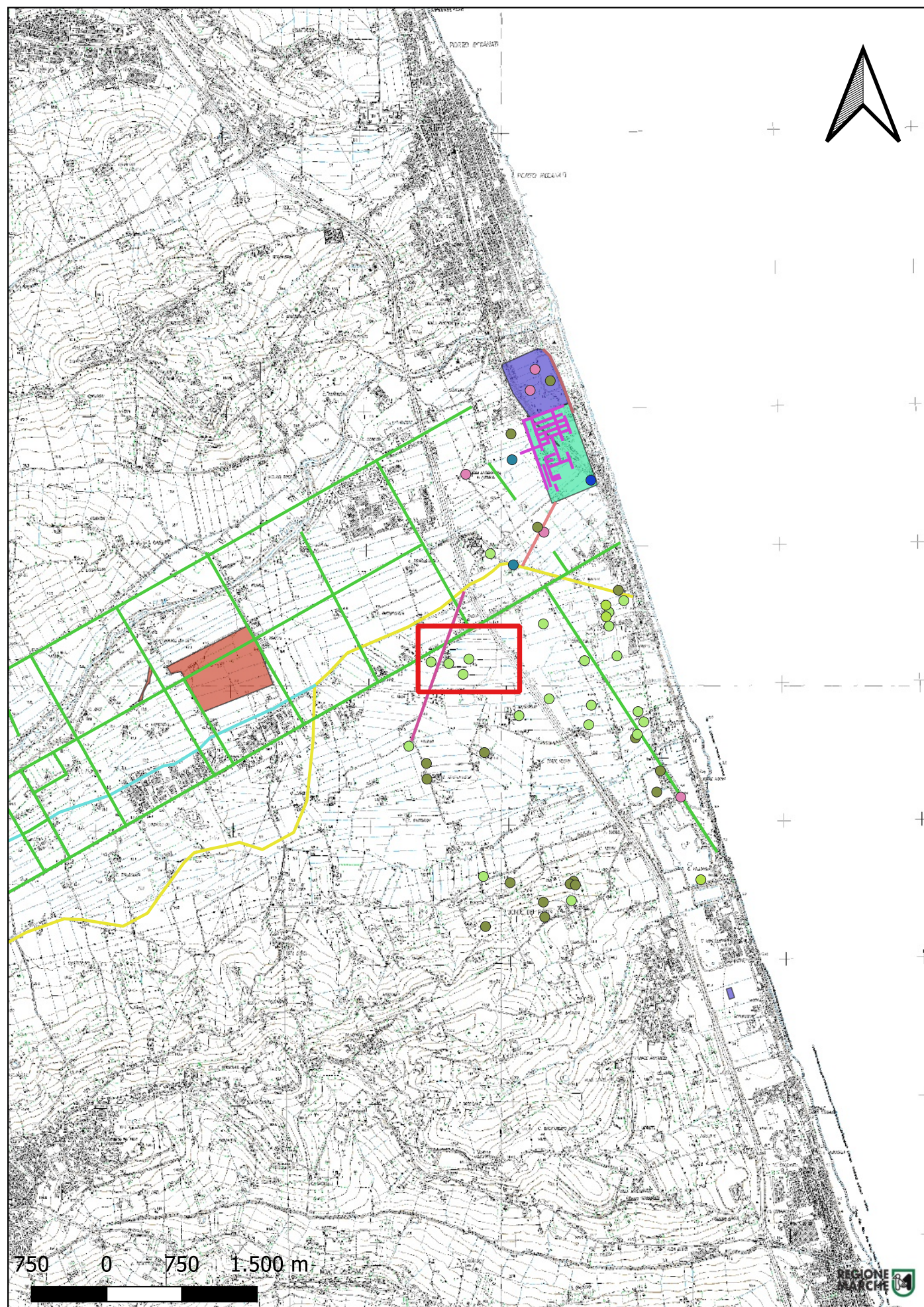
**Rischio relativo:** rischio nullo

Area di affioramento di materiale archeologico di epoca romana nota da bibliografia, rinvenuto durante ricognizioni nel 1937.

Galiè, V., Presenze romane e altomedievali lungo la strada impropriamente detta litoranea, in Le strade nelle Marche. Il problema nel tempo. Atti del convegno, Fano-Fabriano-Pesaro-Ancona 11-14 ottobre 1984 (Atti e memorie della Deputazione di storia patria per le Marche 89-91, 1984-1986), vol.I, pp.515-566, vol. II, tav.X. CAM (NCTN204058)



## Sito 41 - Sito41 (SABAP-MC\_2023\_00098-AC\_000003\_41)



**Localizzazione:** Potenza Picena (MC) - C. Battistelli,

**Definizione e cronologia:** area di materiale mobile, {area di frammenti fittili}. {Età Romana},

**Modalità di individuazione**{dati bibliografici, dati di archivio}

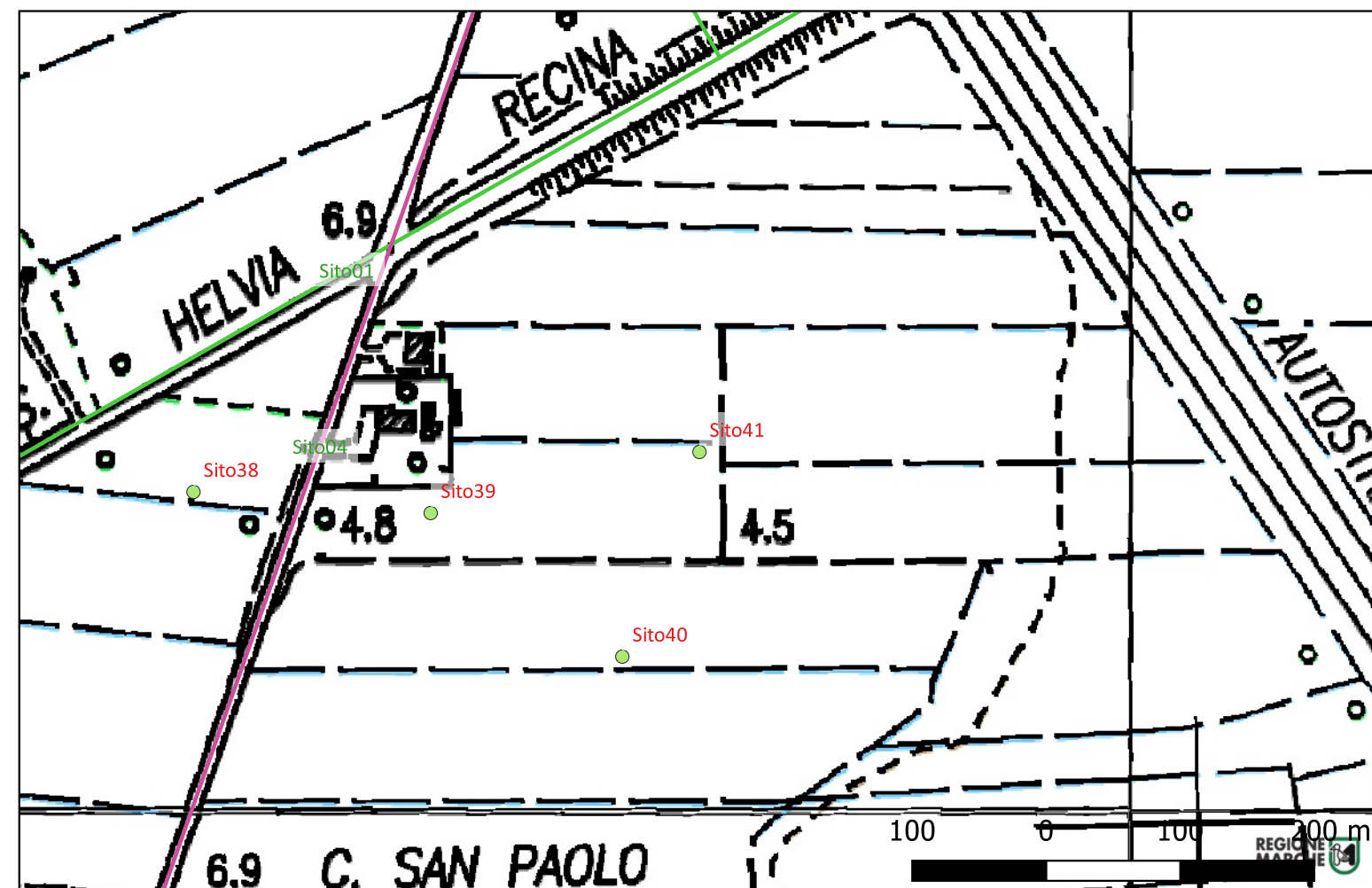
**Distanza dall'opera in progetto:**200-500 metri

**Potenziale:** potenziale medio

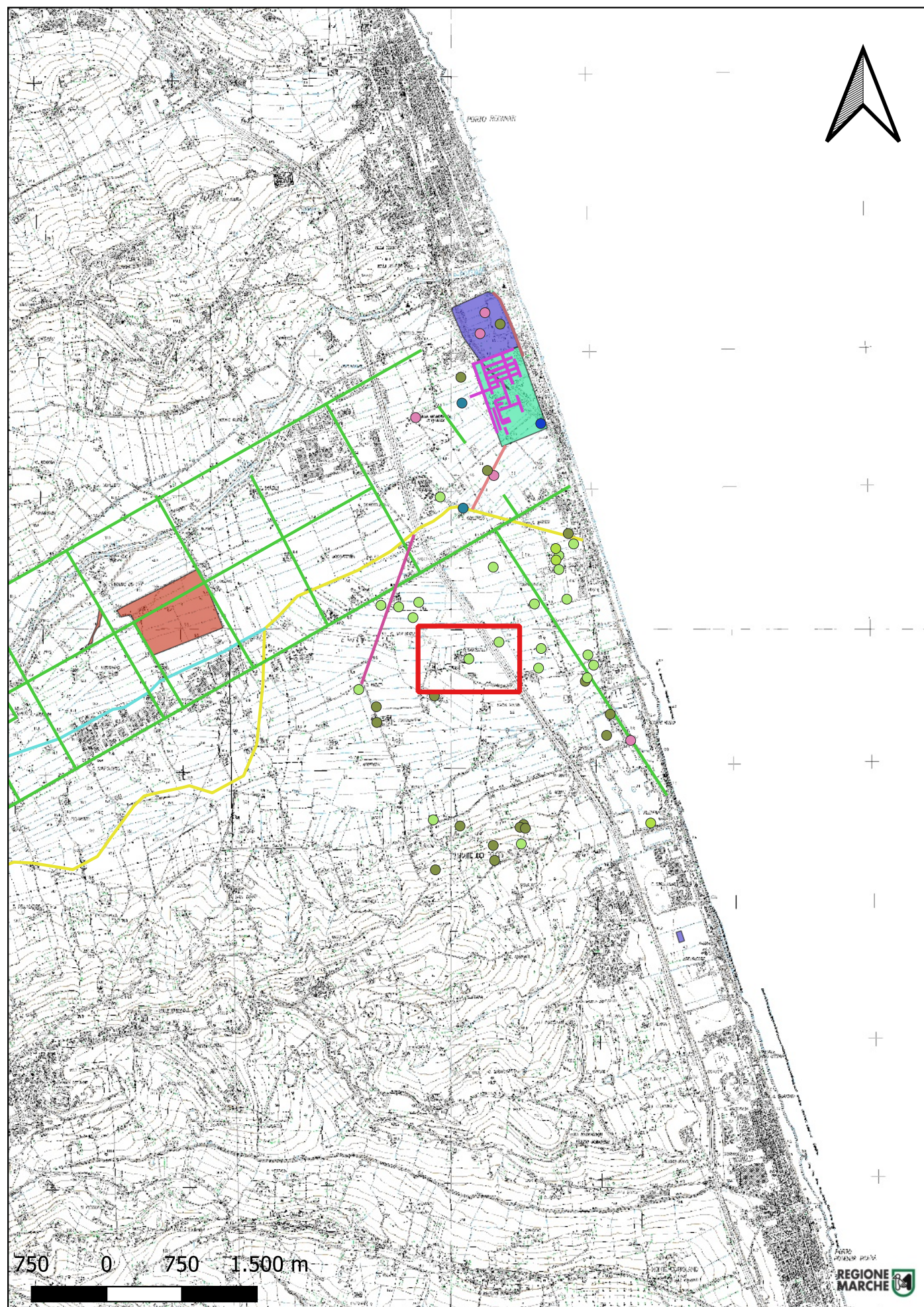
**Rischio relativo:** rischio nullo

Area di affioramento di materiale archeologico di epoca romana nota da bibliografia, rinvenuto durante ricognizioni nel 1937.

Galiè, V., Presenze romane e altomedievali lungo la strada impropriamente detta litoranea, in Le strade nelle Marche. Il problema nel tempo. Atti del convegno, Fano-Fabriano-Pesaro-Ancona 11-14 ottobre 1984 (Atti e memorie della Deputazione di storia patria per le Marche 89-91, 1984-1986), vol.I, pp.515-566, vol. II, tav.X. CAM (NCTN 204057)



## Sito 42 - Sito42 (SABAP-MC\_2023\_00098-AC\_000003\_42)



**Localizzazione:** Potenza Picena (MC) - C. Battistelli,

**Definizione e cronologia:** area di materiale mobile, {area di frammenti fittili}. {Età Romana},

**Modalità di individuazione**{dati bibliografici, ricognizione archeologica/survey }

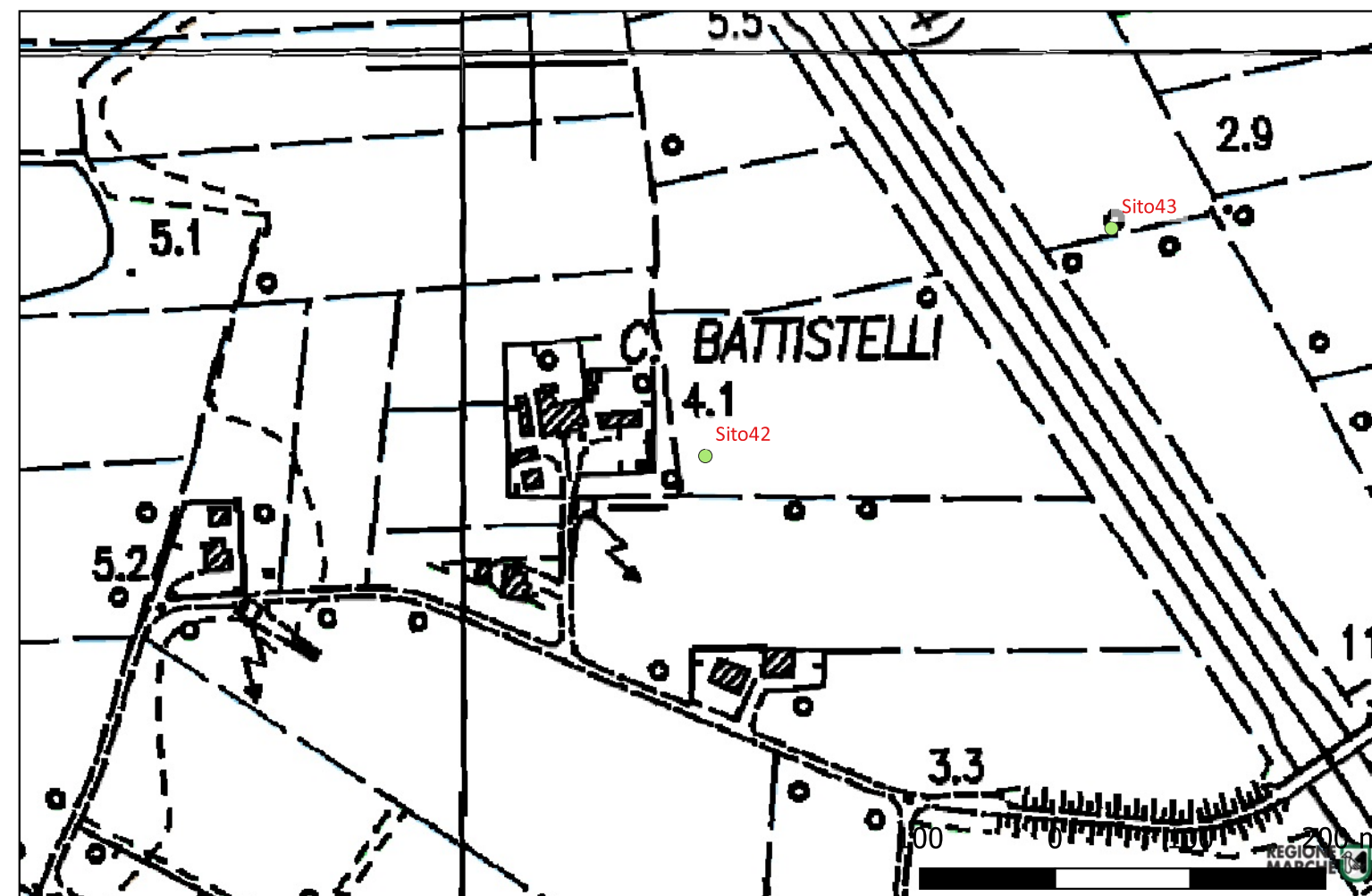
**Distanza dall'opera in progetto:**200-500 metri

**Potenziale:** potenziale medio

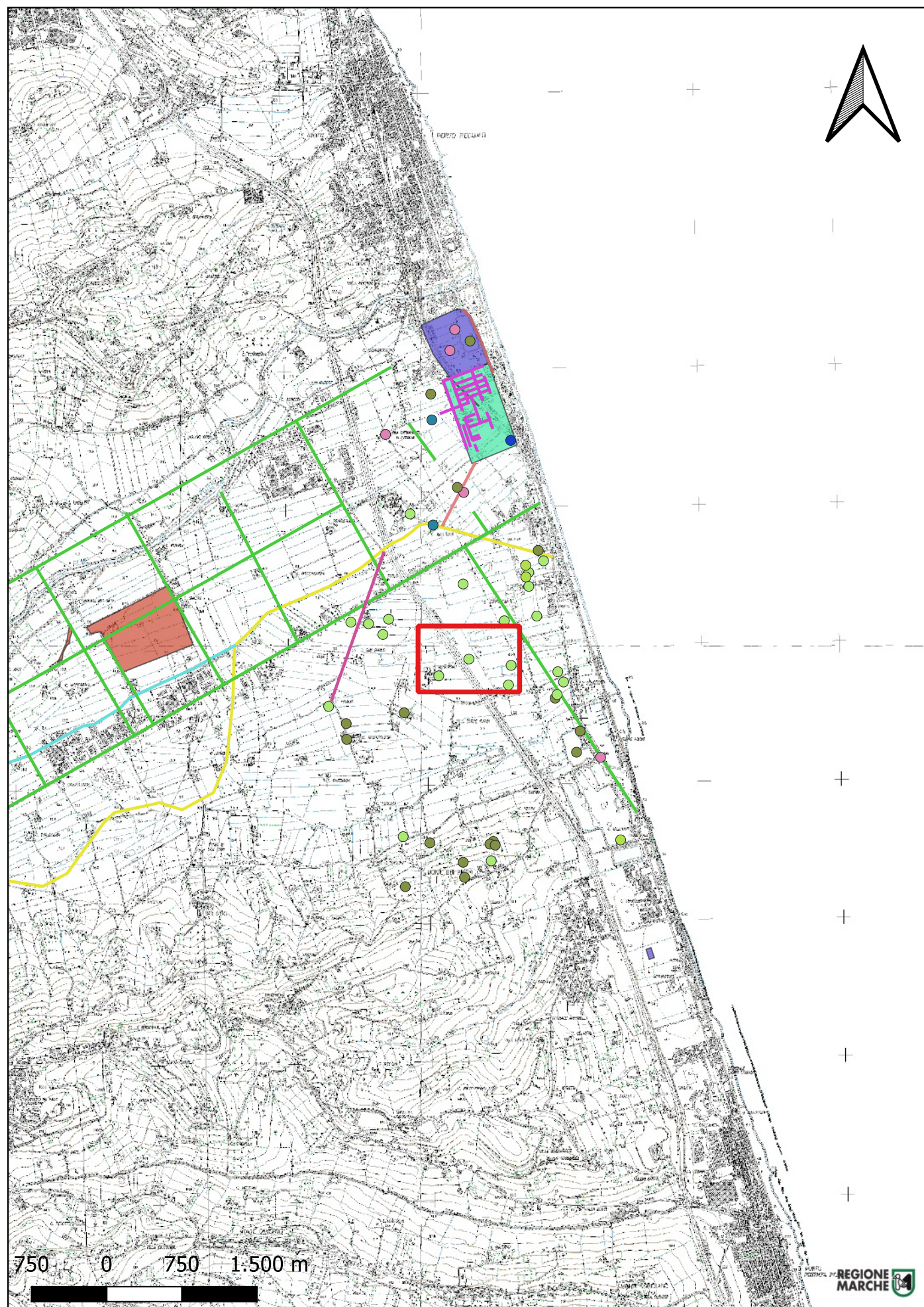
**Rischio relativo:** rischio nullo

Area di affioramento di materiale archeologico di epoca romana nota da bibliografia, rinvenuto durante ricognizioni. L'area è stata riconosciuta nel corso del survey di aprile 2023.

Galiè, V., Presenze romane e altomedievali lungo la strada impropriamente detta litoranea, in Le strade nelle Marche. Il problema nel tempo. Atti del convegno, Fano-Fabriano-Pesaro-Ancona 11-14 ottobre 1984 (Atti e memorie della Deputazione di storia patria per le Marche 89-91, 1984-1986), vol.I, pp.515-566, vol. II, tav.X. CAM (NCTN 204055)



## Sito 43 - Sito43 (SABAP-MC\_2023\_00098-AC\_000003\_43)



**Localizzazione:** Potenza Picena (MC) - C. Battistelli,

**Definizione e cronologia:** area di materiale mobile, {area di frammenti fittili}. {Età Romana},

**Modalità di individuazione**{dati bibliografici}

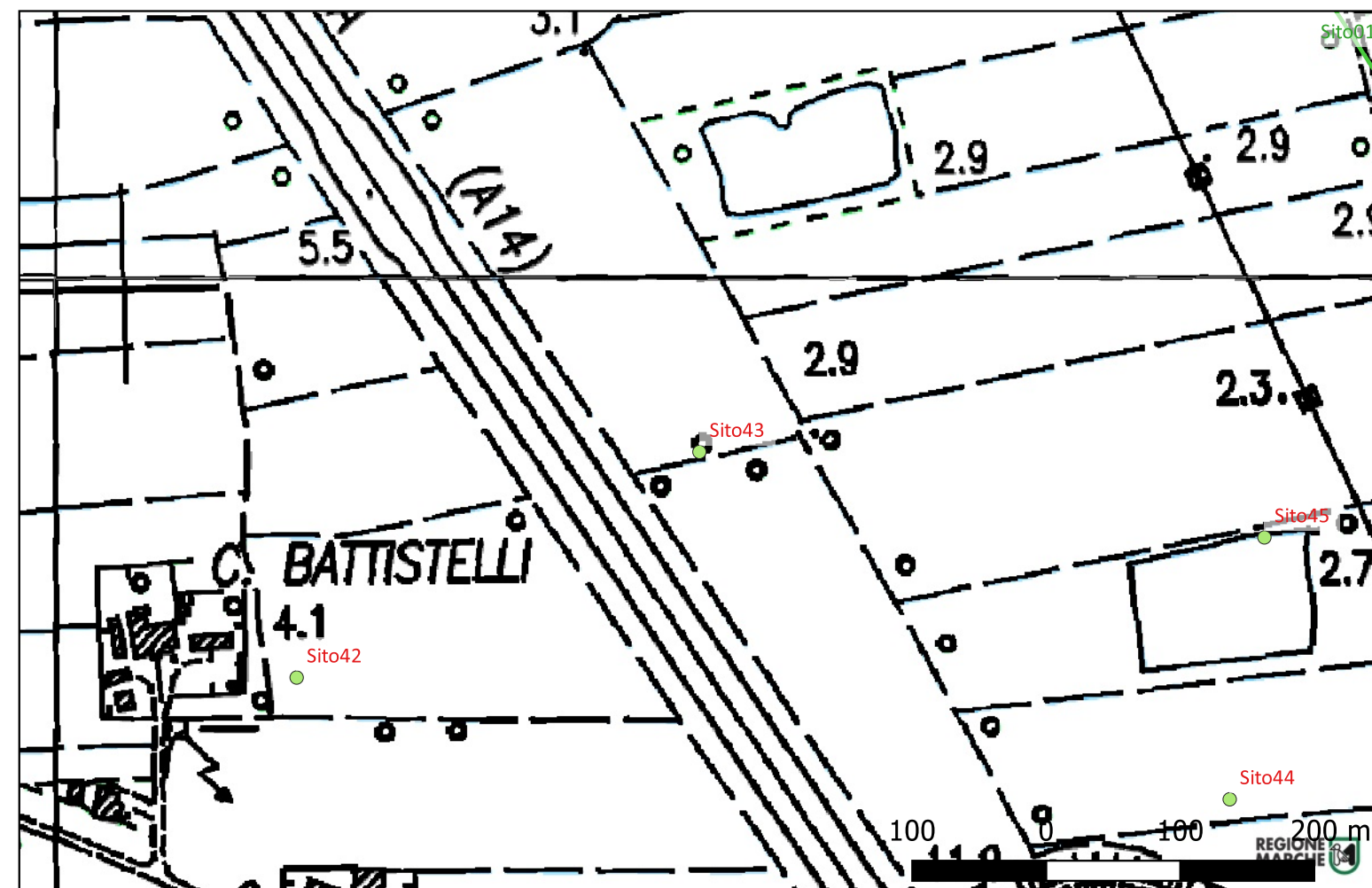
**Distanza dall'opera in progetto:**20-50 metri

**Potenziale:** potenziale medio

**Rischio relativo:** rischio nullo

Area di affioramento di materiale archeologico di epoca romana nota da bibliografia, rinvenuto durante ricognizioni.

Galiè, V., Presenze romane e altomedievali lungo la strada impropriamente detta litoranea, in Le strade nelle Marche. Il problema nel tempo. Atti del convegno, Fano-Fabriano-Pesaro-Ancona 11-14 ottobre 1984 (Atti e memorie della Deputazione di storia patria per le Marche 89-91, 1984-1986), vol.I, pp.515-566, vol. II, tav.X. CAM (NCTN 204055)





# Sito 47 - Sito47 (SABAP-MC\_2023\_00098-AC\_000003\_47)

**Localizzazione:** Potenza Picena (MC) - C. Mazieri,

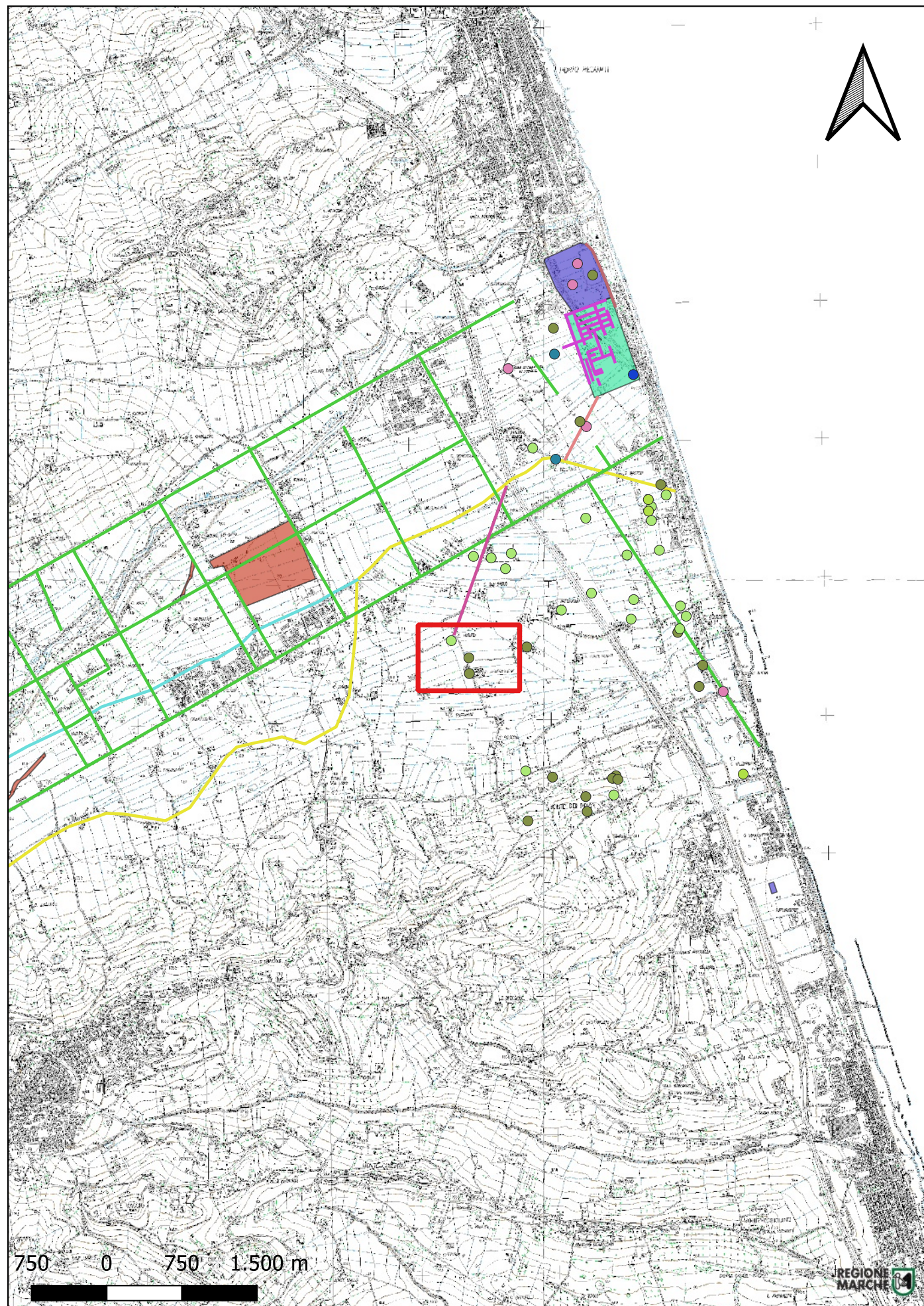
**Definizione e cronologia:** insediamento, {villa}. {Età Romana},

**Modalità di individuazione**{dati bibliografici}

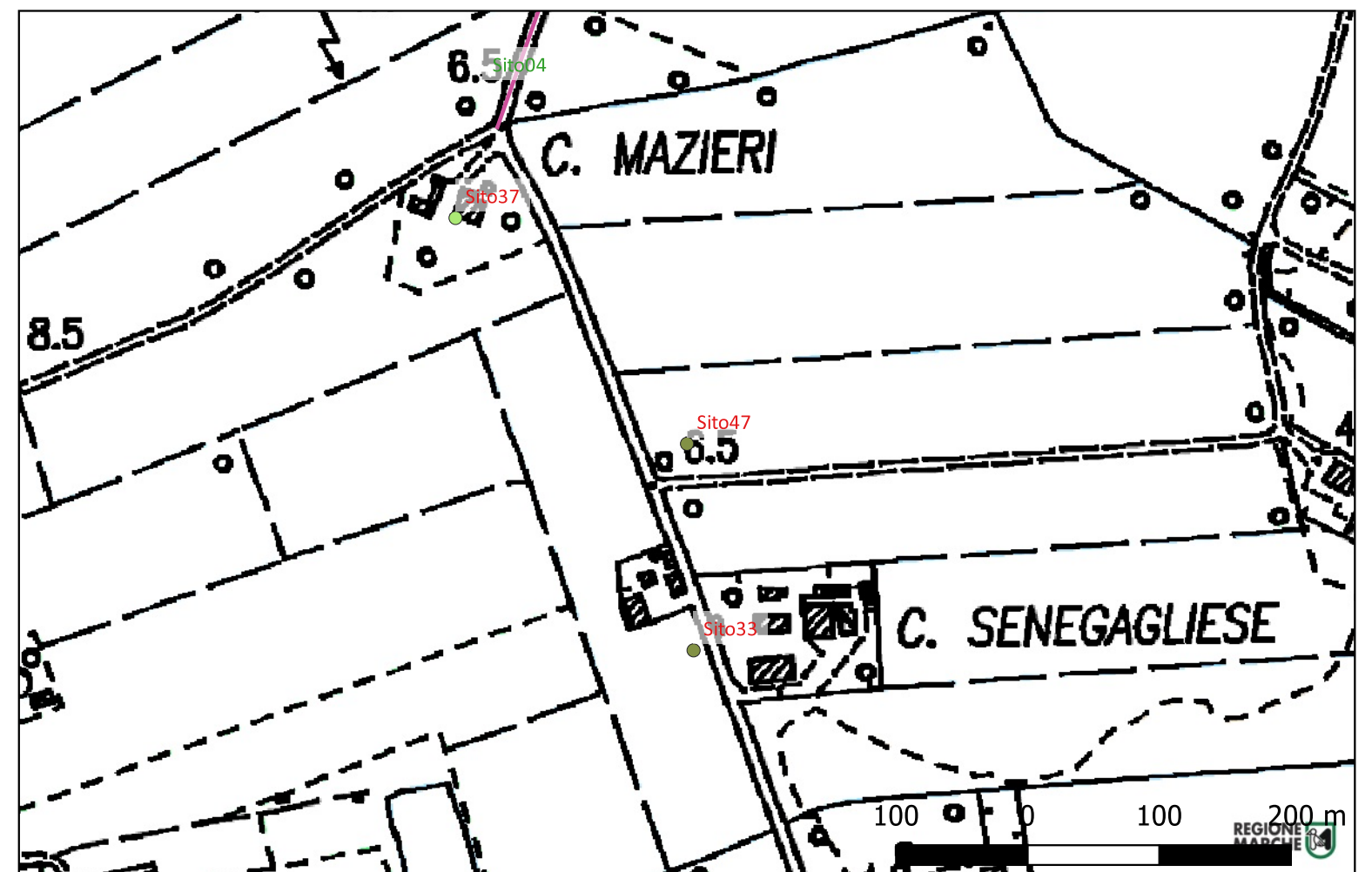
**Distanza dall'opera in progetto:**500-1000 metri    **Potenziale:** potenziale medio

**Rischio relativo:** rischio nullo

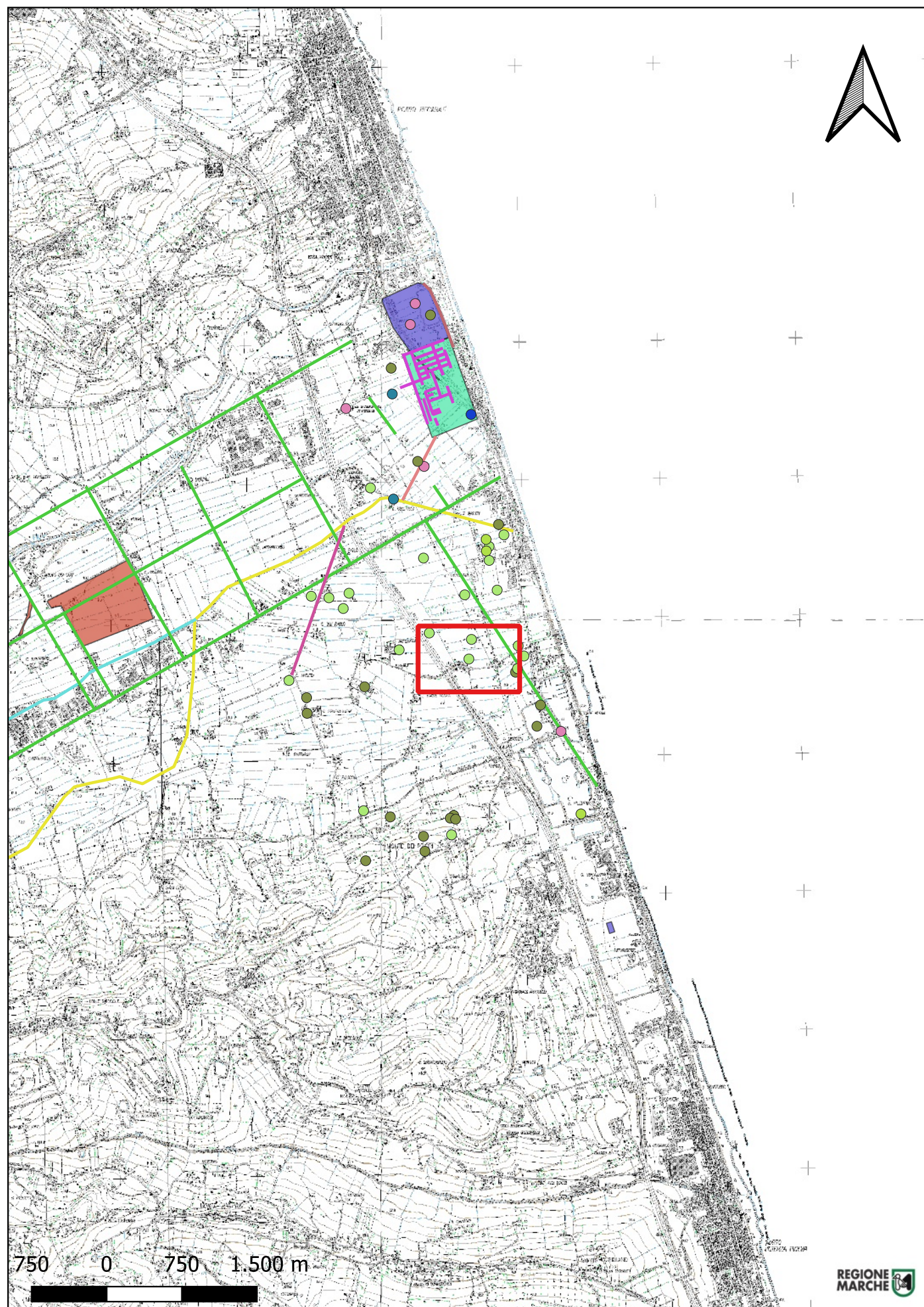
Area di affioramento di frammenti di laterizi di impasti diversi, riferibili ad una villa rustica.



CAM (NCTN 204006)



## Sito 44 - Sito44 (SABAP-MC\_2023\_00098-AC\_000003\_44)



**Localizzazione:** Potenza Picena (MC) - C. Luzzi,

**Definizione e cronologia:** area di materiale mobile, {area di frammenti fittili}. {Età Romana},

**Modalità di individuazione**{dati bibliografici, dati di archivio}

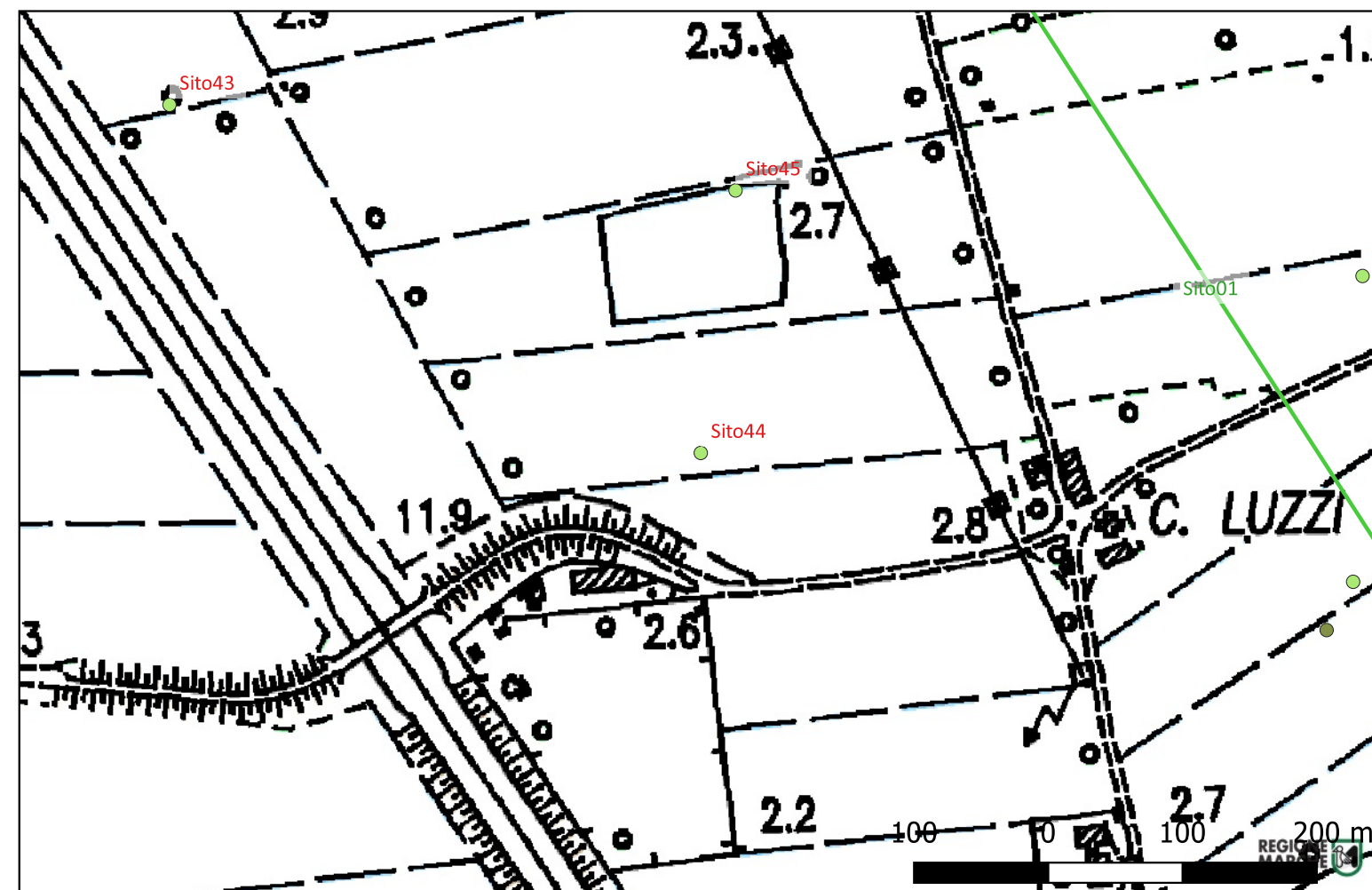
**Distanza dall'opera in progetto:**200-500 metri

**Potenziale:** potenziale medio

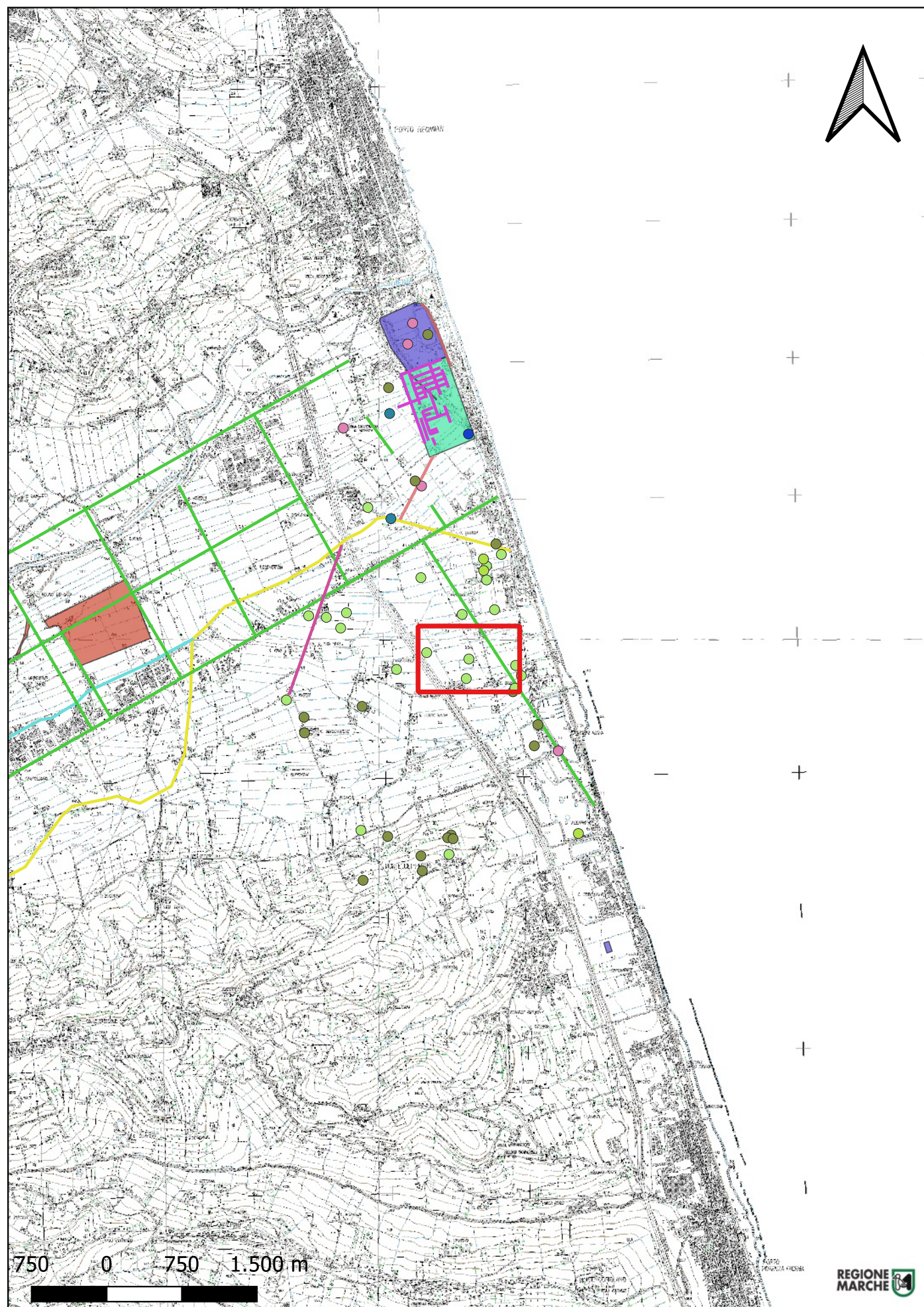
**Rischio relativo:** rischio nullo

Area di affioramento di materiale archeologico di epoca romana nota da bibliografia, rinvenuto durante ricognizioni.

Galiè, V., Presenze romane e altomedievali lungo la strada impropriamente detta litoranea, in Le strade nelle Marche. Il problema nel tempo. Atti del convegno, Fano-Fabriano-Pesaro-Ancona 11-14 ottobre 1984 (Atti e memorie della Deputazione di storia patria per le Marche 89-91, 1984-1986), vol.I, pp.515-566, vol. II, tav.X. CAM (NCTN 204054)



## Sito 45 - Sito45 (SABAP-MC\_2023\_00098-AC\_000003\_45)



**Localizzazione:** Potenza Picena (MC) - C. Cingolani,

**Definizione e cronologia:** area di materiale mobile, {area di frammenti fittili}. {Età Romana},

**Modalità di individuazione**{dati bibliografici}

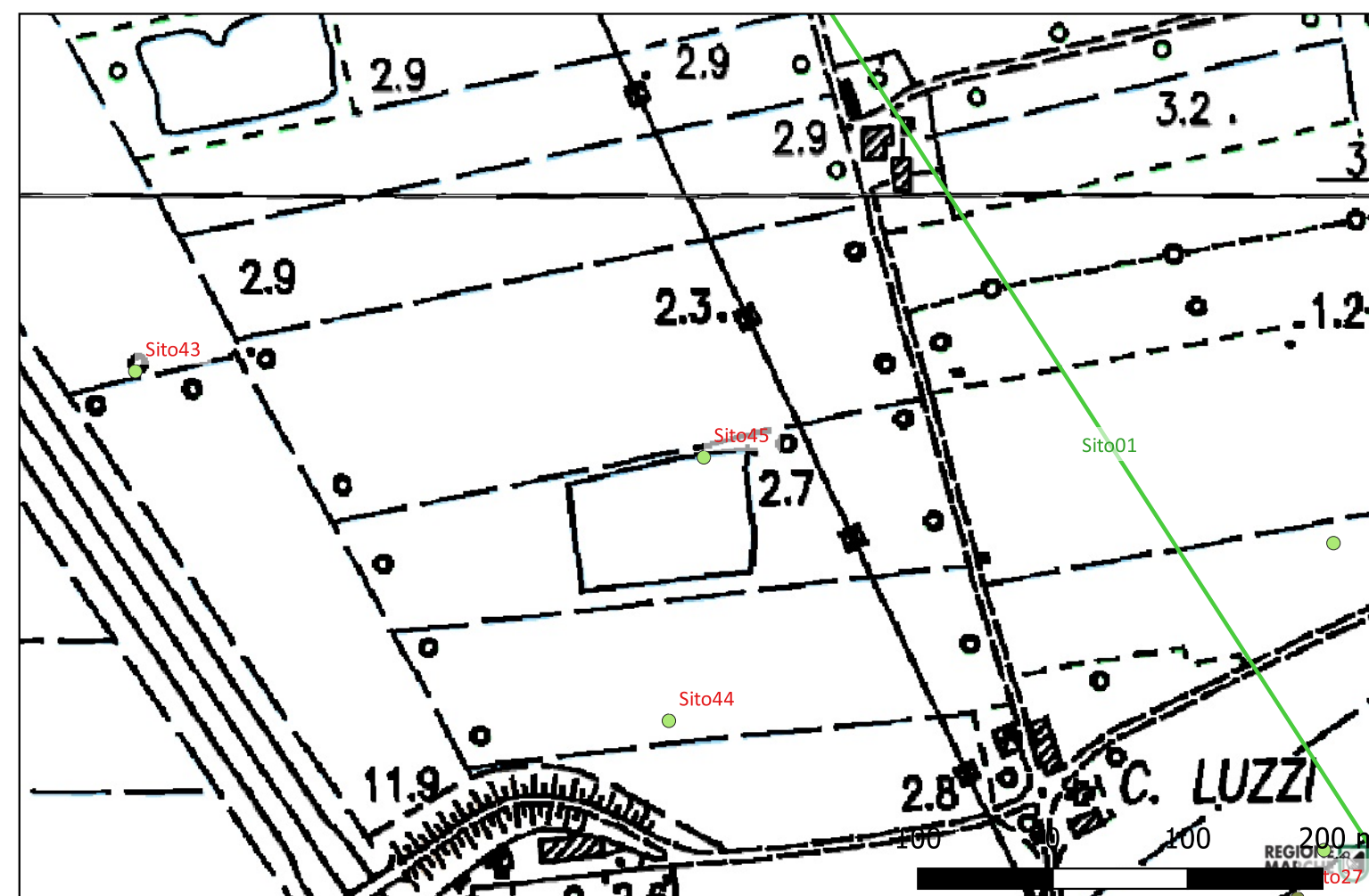
**Distanza dall'opera in progetto:**200-500 metri

**Potenziale:** potenziale medio

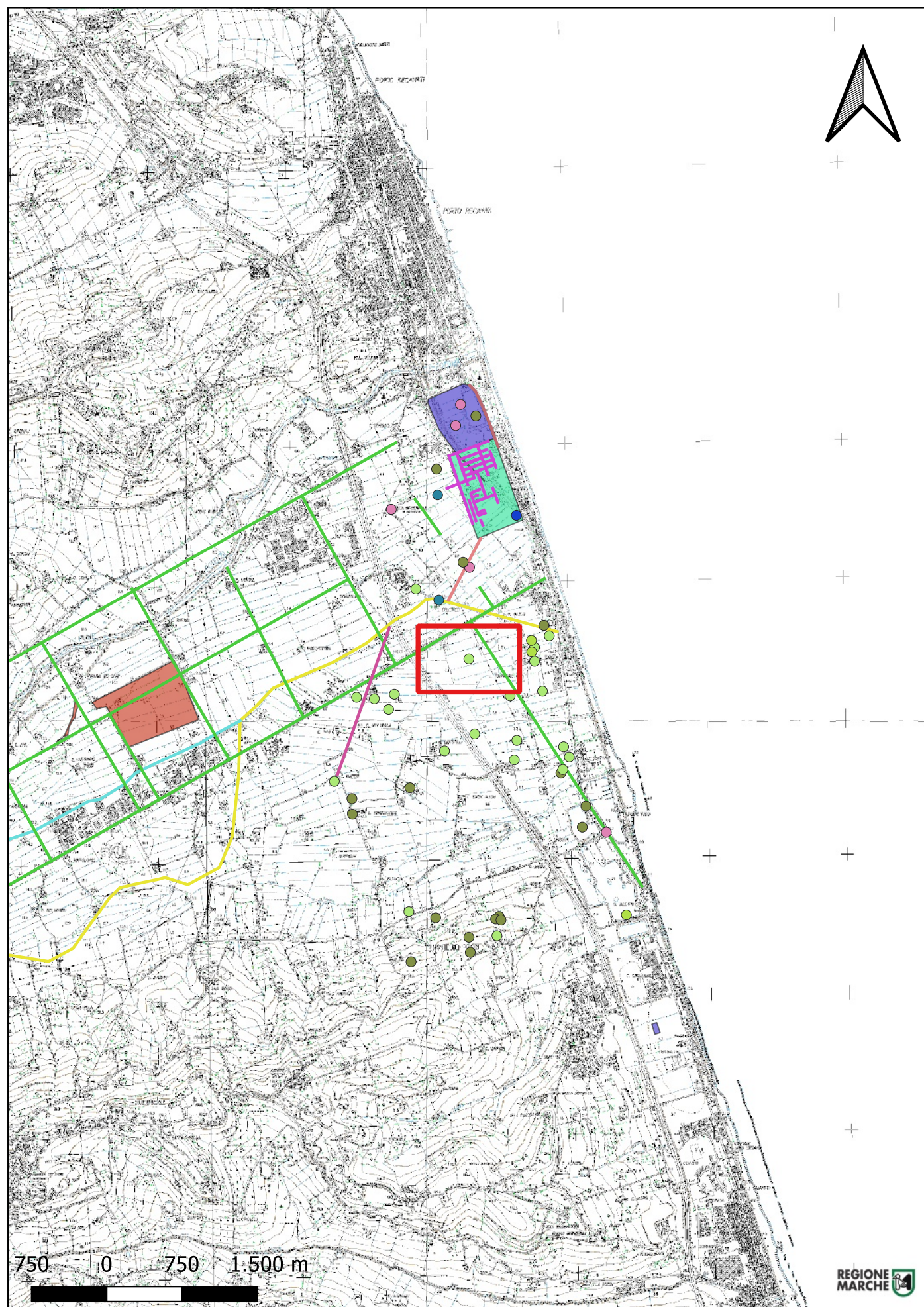
**Rischio relativo:** rischio nullo

Area di affioramento di materiale archeologico di epoca romana nota da bibliografia, rinvenuto durante ricognizioni.

Galiè, V., Presenze romane e altomedievali lungo la strada impropriamente detta litoranea, in Le strade nelle Marche. Il problema nel tempo. Atti del convegno, Fano-Fabriano-Pesaro-Ancona 11-14 ottobre 1984 (Atti e memorie della Deputazione di storia patria per le Marche 89-91, 1984-1986), vol.I, pp.515-566, vol. II, tav.X. CAM (NCTN 204053)



## Sito 46 - Sito46 (SABAP-MC\_2023\_00098-AC\_000003\_46)



**Localizzazione:** Potenza Picena (MC) - C. Torregiani,

**Definizione e cronologia:** area di materiale mobile, {area di frammenti fittili, industria litica}. {Età Romana, Età Tardoantica},

**Modalità di individuazione:** {dati bibliografici, dati di archivio, ricognizione archeologica/survey }

**Distanza dall'opera in progetto:** 50-100 metri

**Potenziale:** potenziale medio

**Rischio relativo:** rischio nullo

Area di affioramento eterogeneo di materiale archeologico di epoca romana e tardo antica, nota da bibliografia, e rinvenuto anche durante le ricognizioni di aprile 2023

Galiè, V., Presenze romane e altomedievali lungo la strada impropriamente detta litoranea, in Le strade nelle Marche. Il problema nel tempo. Atti del convegno, Fano-Fabriano-Pesaro-Ancona 11-14 ottobre 1984 (Atti e memorie della Deputazione di storia patria per le Marche 89-91, 1984-1986), vol.I, pp.515-566, vol. II, tav.X. CAM (NCTN 204052)

