

## AUTOSTRADA (A14) BOLOGNA-BARI-TARANTO TRATTO: ANCONA SUD - PORTO S.ELPIDIO


### SVINCOLO DI POTENZA PICENA

## PROGETTO DI FATTIBILITA' TECNICO-ECONOMICO

<p><b>Svincolo di Potenza Picena</b></p> <p><b>Progetto Stradale</b></p> <p><b>Sezioni</b></p> <p><b>Album sezioni trasversali</b></p> <p><b>Rampe di svincolo</b></p>
--

VERIFICA a cura di: <b>IL PROGETTISTA SPECIALISTICO</b> Ing. Pietro Zelante Ord.Ingg. Como N.2441 T.L. STRADE	RIESAME a cura di: <b>IL RESPONSABILE INTEGRAZIONE PRESTAZIONI SPECIALISTICHE</b> Ing. Michele Angelo Parrella Ord.Ingg. Avellino N.933	VALIDAZIONE INTERNA a cura di: <b>IL DIRETTORE TECNICO</b> Ing. Gianluca Salvatore Spinazzola Ord.Ingg. Milano N.26796 T.A. STRADE
---	--	--

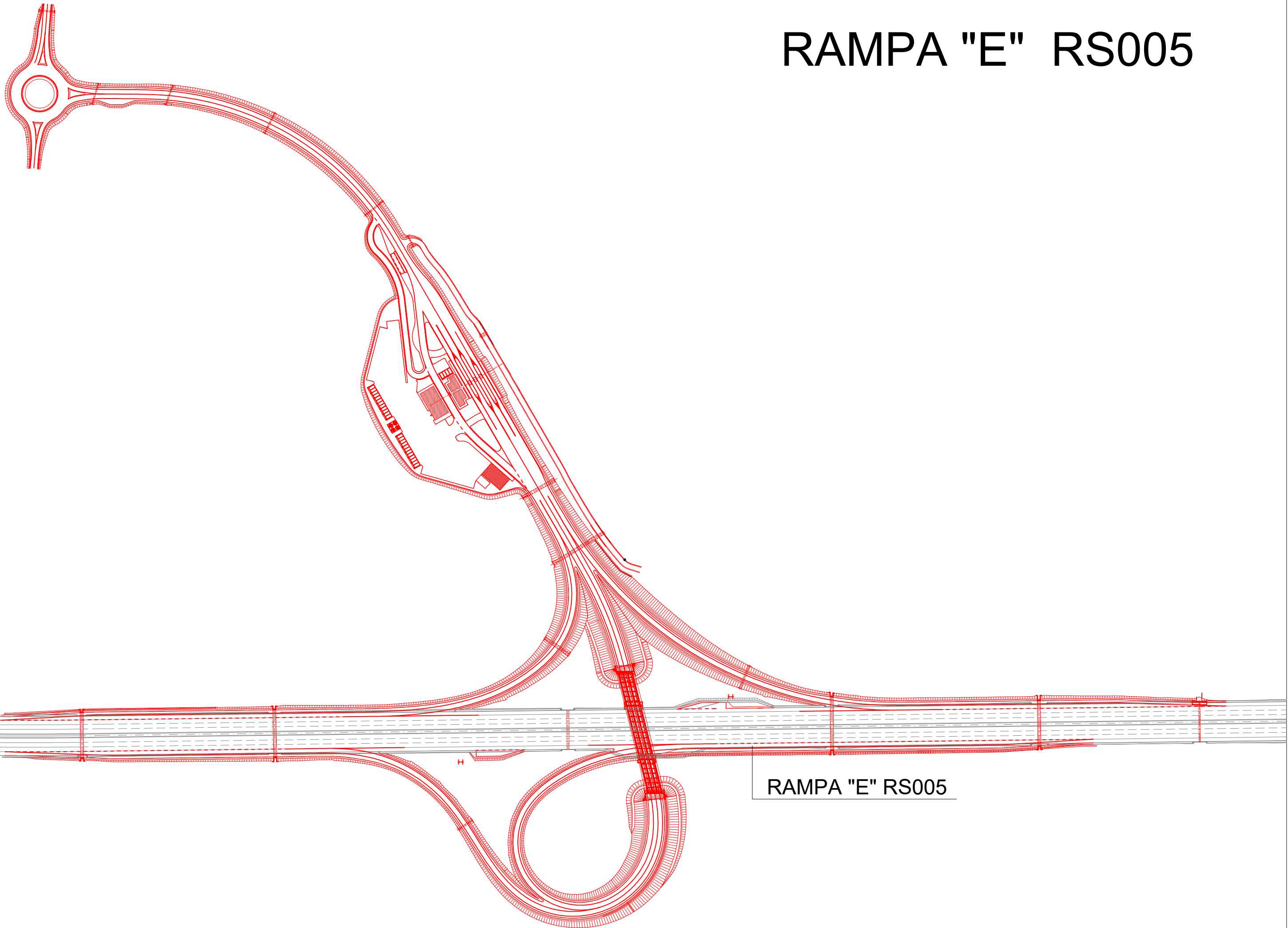
CODICE IDENTIFICATIVO											ORDINATORE
RIFERIMENTO PROGETTO			RIFERIMENTO DIRETTORIO				RIFERIMENTO ELABORATO				
Codice Commessa	Lotto, Sub-Prog. Cod. Appalto	Fase	Capitolo	Paragrafo	W B S	Parte d'opera	Tip.	Disciplina	Progressivo	Rev.	
T0979	0000	FT	SV	PRS	SZ000	SEZ00	D	STD	0260	00	SCALA 1:200

	ENGINEERING COORDINATOR:	REVISIONE		
	SUPPORTO SPECIALISTICO: TECNE	n.	decrizione	data
		0		LUGLIO 2023

CODIFICA ASPI	Codice Commessa Fase Origine Disciplina W B S Tipo Progressivo Classe Status Rev. <b>A1_14-FT-TECN-STD-SZ000-DGE-000001</b>	1	APD	00
---------------	--	---	-----	----

VISTO DEL COMMITTENTE  IL RESPONSABILE UNICO DEL PROCEDIMENTO Geom. Claudio Cerbarano	VISTO DEL CONCEDENTE  <b>Ministero delle infrastrutture e dei trasporti</b>
---	--

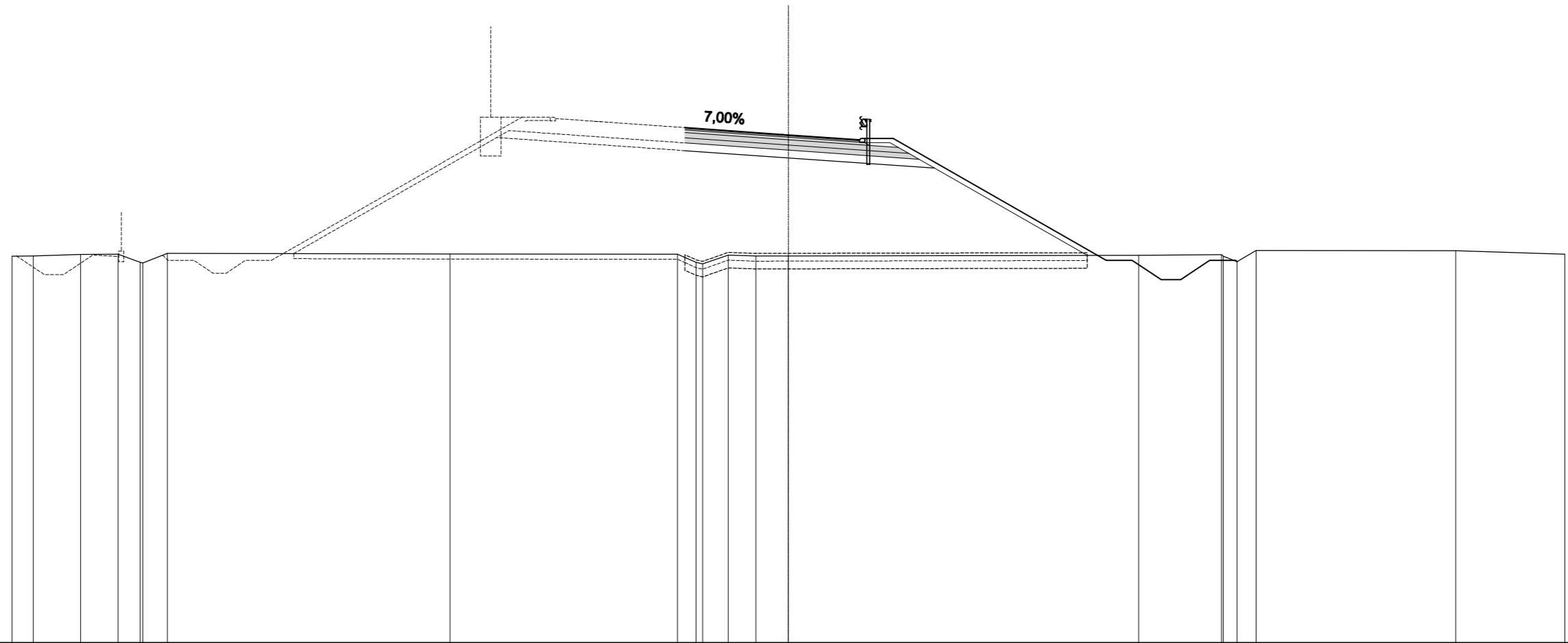
# RAMPA "E" RS005



RAMPA "E" RS005

A - STERRO	0,03 m <sup>2</sup>
B - RILEVATO	44,61 m <sup>2</sup>
C - RILEVATO A1.A3 SP.30	2,80 m <sup>2</sup>
CC - RILEVATO A1.A3	0,15 m <sup>2</sup>
D - TERRENO VEGETALE	1,95 m <sup>2</sup>
E - STRATO DI BINDER	0,34 m <sup>2</sup>
F - STRATO DI BASE	0,70 m <sup>2</sup>
G - FONDAZIONE LEGATA	1,69 m <sup>2</sup>
GN - FONDAZIONE NON LEGATA	1,77 m <sup>2</sup>
H - ANTICAPILLARE	4,66 m <sup>2</sup>
M - SCAVO FOSSI	2,34 m <sup>2</sup>
P - RILEVATO FOSSI	0,00 m <sup>2</sup>
a - STRATO DI USURA	6,77 m
b - SCOTICO	15,55 m
d - BONIFICA	15,55 m
g - IDROSEMINA SCARPATE	10,58 m

**SEZIONE N.: 1**  
 QT. PROGETTO: 8,65  
 DIST.PROG.: 0,000  
 DIST.SUCC.: 4,445



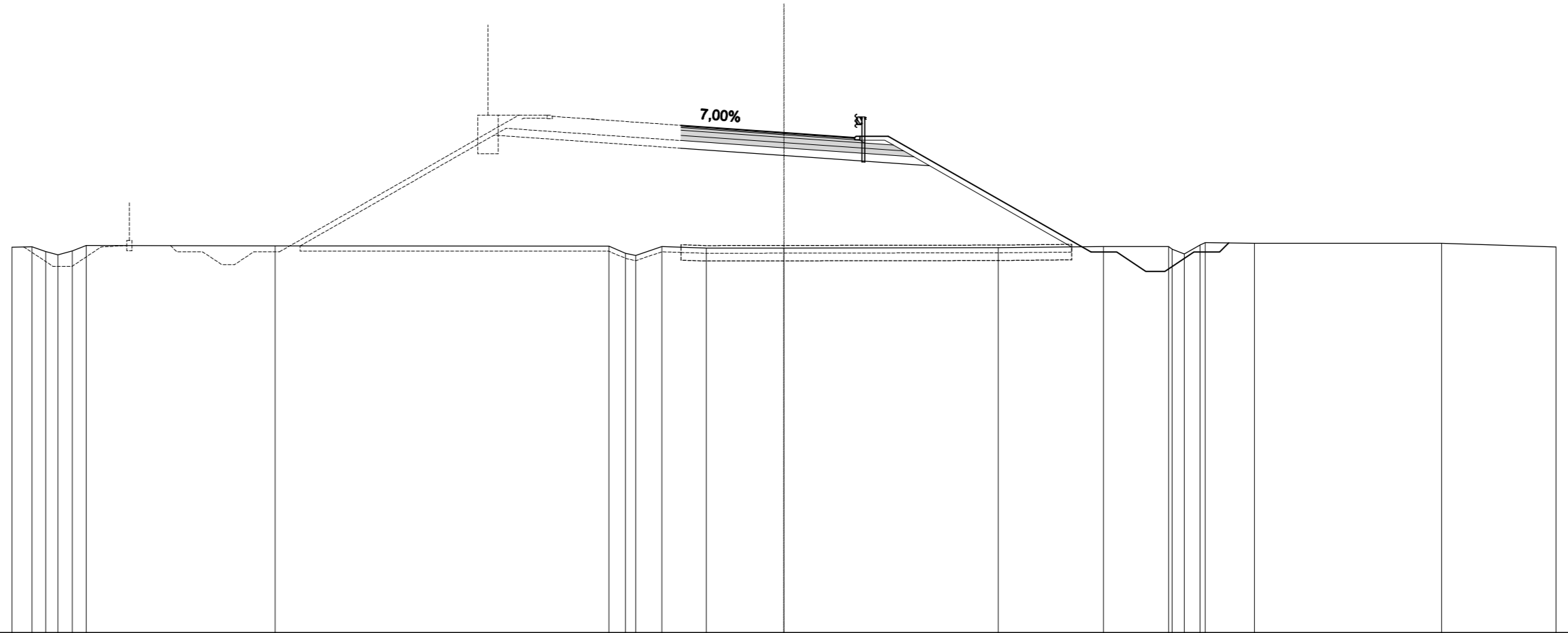
SCALA 1:200

QT.RIF. -11,00

QUOTE TERRENO	3,97	3,97	4,03	4,04	3,72	3,70	4,08	4,05	4,04	3,72	3,66	4,01	3,97	3,97	4,00	4,02	3,97	3,75	4,18	4,17	4,04
DIST.PARZIALI TERRENO	0,82	1,83	1,44	0,86	0,85	10,93	8,79	0,72	0,88	1,07	1,26	13,54	3,20	0,53	0,74	7,71	4,22				
QUOTE PROGETTO								8,93													
DIST. PARZIALI PROGETTO								4,00	2,75	1,30		8,23	1,00	1,13	0,75	1,12	1,00				

A - STERRO	0,04 m <sup>2</sup>
B - RILEVATO	41,46 m <sup>2</sup>
C - RILEVATO A1.A3 SP.30	2,80 m <sup>2</sup>
CC - RILEVATO A1.A3	0,15 m <sup>2</sup>
D - TERRENO VEGETALE	1,86 m <sup>2</sup>
E - STRATO DI BINDER	0,34 m <sup>2</sup>
F - STRATO DI BASE	0,70 m <sup>2</sup>
G - FONDAZIONE LEGATA	1,69 m <sup>2</sup>
GN - FONDAZIONE NON LEGATA	1,77 m <sup>2</sup>
H - ANTICAPILLARE	4,55 m <sup>2</sup>
M - SCAVO FOSSI	2,47 m <sup>2</sup>
a - STRATO DI USURA	6,77 m
b - SCOTICO	15,18 m
d - BONIFICA	15,18 m
g - IDROSEMINA SCARPATE	10,18 m

**SEZIONE N.: 2**  
 QT. PROGETTO: 8,47  
 DIST.PROG.: 4,445  
 DIST.PREC.: 4,445  
 DIST.SUCC.: 10,341



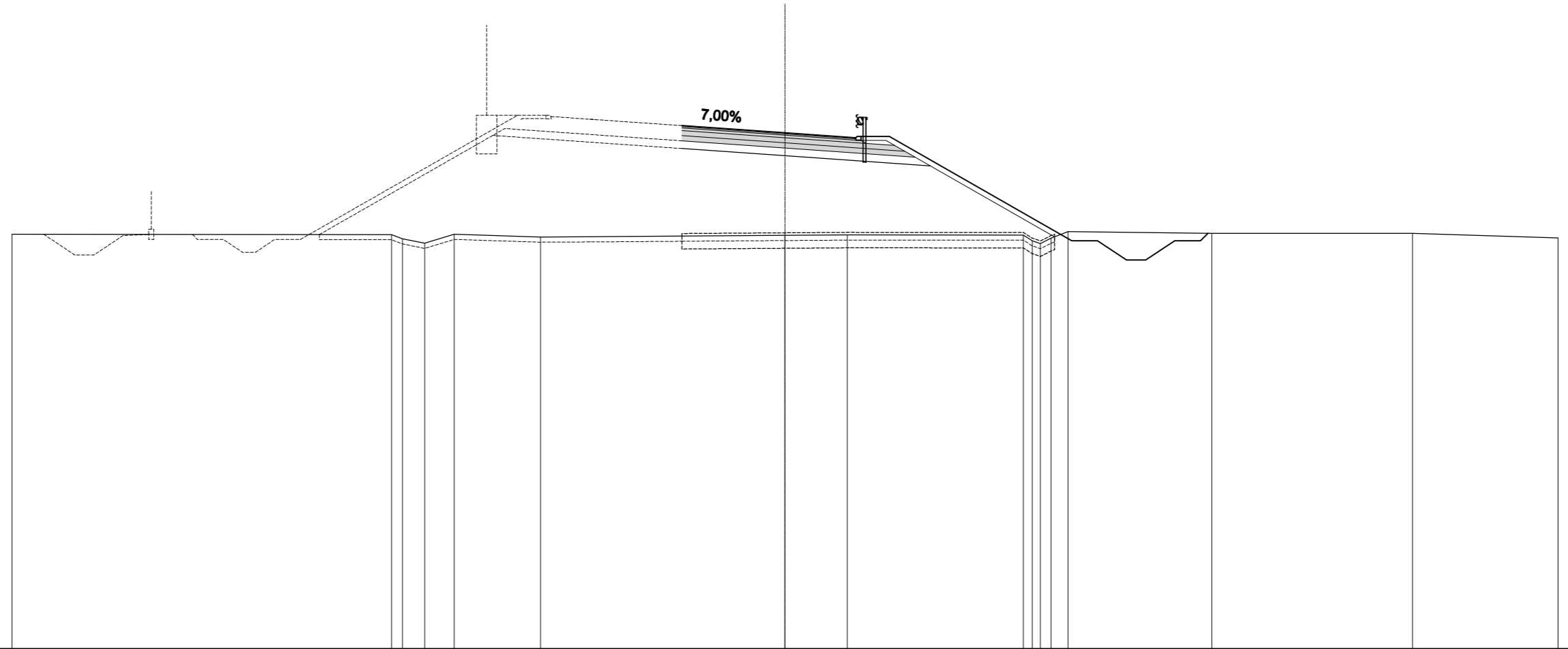
SCALA 1:200

QT.RIF. -11,00

QUOTE TERRENO	4,02	4,03	3,84	3,72	3,87	4,09	4,06	4,06	3,78	3,69	4,04	3,98	3,98	4,00	4,04	4,04	3,94	3,75	4,10	4,19	4,17	4,17	4,02	
DIST.PARZIALI TERRENO	0,78	0,53	0,55	0,54	7,34			0,64	1,02	1,72	3,02	8,33	4,09	2,52	0,61	1,91	7,27	4,44						
QUOTE PROGETTO								8,75			8,47	8,28	8,33		3,82	3,82	3,07	3,07	3,82	3,82	4,16			
DIST. PARZIALI PROGETTO										4,00	2,75	1,30	7,88		1,00	1,13	0,75	1,13	1,00					

A - STERRO	0,08 m <sup>2</sup>
B - RILEVATO	34,30 m <sup>2</sup>
C - RILEVATO A1.A3 SP.30	2,80 m <sup>2</sup>
CC - RILEVATO A1.A3	0,15 m <sup>2</sup>
D - TERRENO VEGETALE	1,68 m <sup>2</sup>
E - STRATO DI BINDER	0,34 m <sup>2</sup>
F - STRATO DI BASE	0,70 m <sup>2</sup>
G - FONDAZIONE LEGATA	1,69 m <sup>2</sup>
GN - FONDAZIONE NON LEGATA	1,77 m <sup>2</sup>
H - ANTICAPILLARE	4,34 m <sup>2</sup>
M - SCAVO FOSSI	3,05 m <sup>2</sup>
a - STRATO DI USURA	6,77 m
b - SCOTICO	14,46 m
d - BONIFICA	14,46 m
g - IDROSEMINA SCARPATE	9,25 m

**SEZIONE N.: 3**  
 QT. PROGETTO: 8,05  
 DIST.PROG.: 14,786  
 DIST.PREC.: 10,341  
 DIST.SUCC.: 10,214



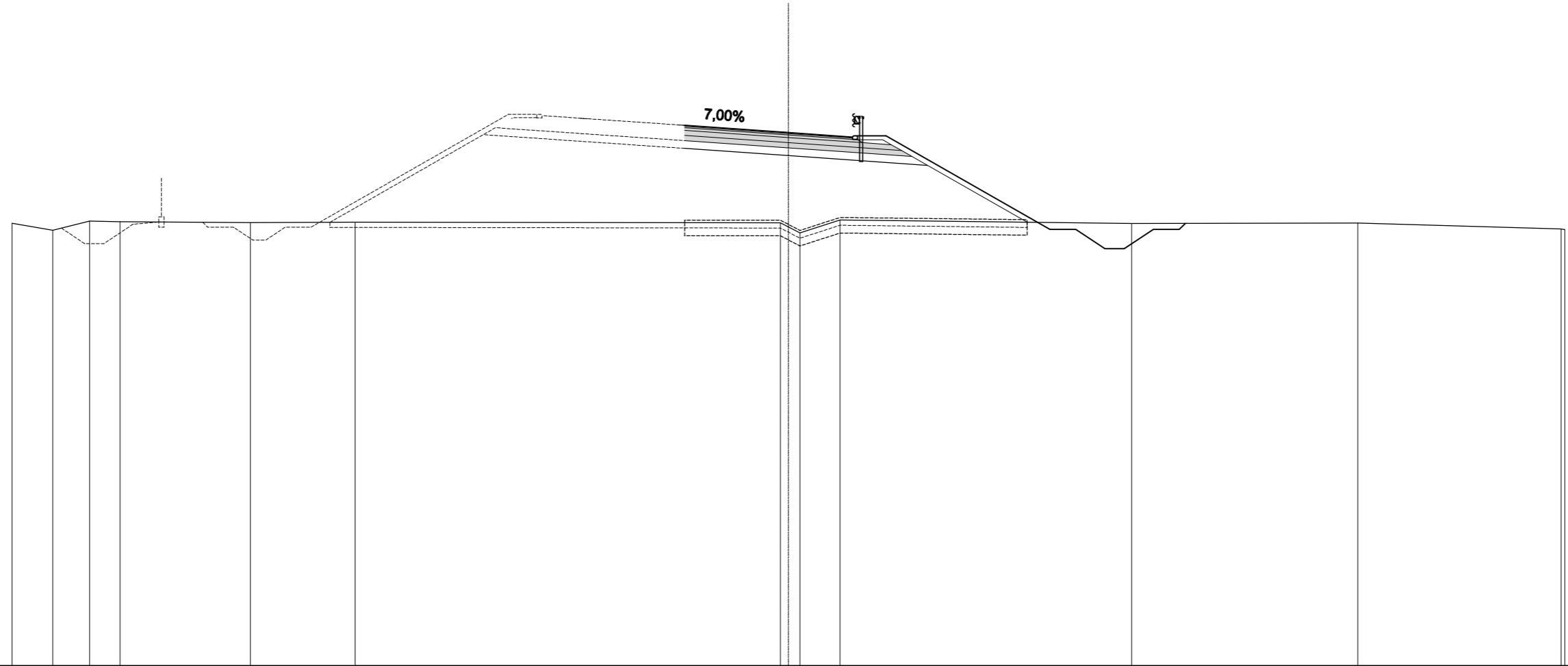
SCALA 1:200

QT.RIF. -12.00

QUOTE TERRENO	4,12		4,10	3,94	3,76	4,11	4,01		4,07	4,09		4,08	3,86	3,75	3,96	4,22		4,15		4,15		3,97
DIST.PARZIALI TERRENO		14,73		0,86	1,15	3,35		9,48	2,42	6,83		0,86	5,58		7,79		5,64					
QUOTE PROGETTO								8,33	8,05	7,86	7,91		3,86	3,86	3,11	3,11	3,86	3,86	4,15			
DIST. PARZIALI PROGETTO								4,00	2,75	1,30		7,08	1,00	1,13	0,75	1,13	1,00					

A - STERRO	0,06 m <sup>2</sup>
B - RILEVATO	26,81 m <sup>2</sup>
C - RILEVATO A1.A3 SP.30	2,72 m <sup>2</sup>
CC - RILEVATO A1.A3	0,15 m <sup>2</sup>
D - TERRENO VEGETALE	1,48 m <sup>2</sup>
E - STRATO DI BINDER	0,32 m <sup>2</sup>
F - STRATO DI BASE	0,68 m <sup>2</sup>
G - FONDAZIONE LEGATA	1,64 m <sup>2</sup>
GN - FONDAZIONE NON LEGATA	1,72 m <sup>2</sup>
H - ANTICAPILLARE	3,97 m <sup>2</sup>
M - SCAVO FOSSI	2,63 m <sup>2</sup>
a - STRATO DI USURA	6,49 m
b - SCOTICO	13,23 m
d - BONIFICA	13,23 m
g - IDROSEMINA SCARPATE	8,39 m

**SEZIONE N.: 4**  
 QT. PROGETTO: 7,63  
 DIST.PROG.: 25,000  
 DIST.PREC.: 10,214  
 DIST.SUCC.: 25,000



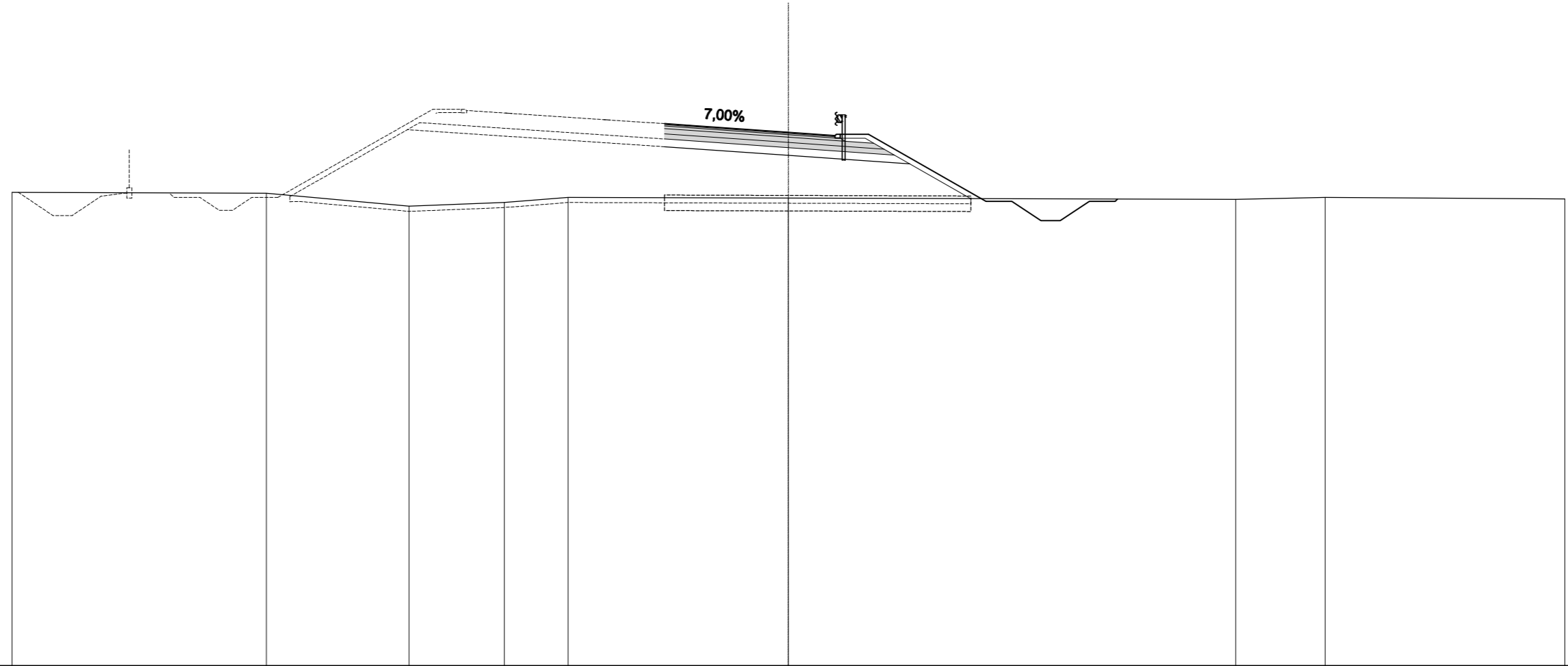
SCALA 1:200

QT.RIF. -13,00

QUOTE TERRENO	4,13	3,86	4,22	4,19	4,15	4,17	16,43	4,15	3,99	3,75	4,25	11,27	4,12	8,74	4,14	7,85	3,91	3,88		
DIST.PARZIALI TERRENO	1,58	1,42	1,18	5,04	4,05				1,55											
QUOTE PROGETTO								7,91	7,91	7,63	7,46	7,51		3,90	3,90	3,15	3,15	3,90	3,90	4,13
DIST. PARZIALI PROGETTO								4,00		2,47	1,30	6,33		1,00	1,13	0,75	1,13	1,00		

A - STERRO	0,01 m <sup>2</sup>
B - RILEVATO	16,05 m <sup>2</sup>
C - RILEVATO A1.A3 SP.30	2,75 m <sup>2</sup>
CC - RILEVATO A1.A3	0,15 m <sup>2</sup>
D - TERRENO VEGETALE	1,13 m <sup>2</sup>
E - STRATO DI BINDER	0,33 m <sup>2</sup>
F - STRATO DI BASE	0,69 m <sup>2</sup>
G - FONDAZIONE LEGATA	1,66 m <sup>2</sup>
GN - FONDAZIONE NON LEGATA	1,74 m <sup>2</sup>
H - ANTICAPILLARE	3,55 m <sup>2</sup>
M - SCAVO FOSSI	1,87 m <sup>2</sup>
a - STRATO DI USURA	6,60 m
b - SCOTICO	11,83 m
d - BONIFICA	11,83 m
g - IDROSEMINA SCARPATE	6,32 m

**SEZIONE N.: 5**  
 QT. PROGETTO: 6,64  
 DIST.PROG.: 50,000  
 DIST.PREC.: 25,000  
 DIST.SUCC.: 13,900



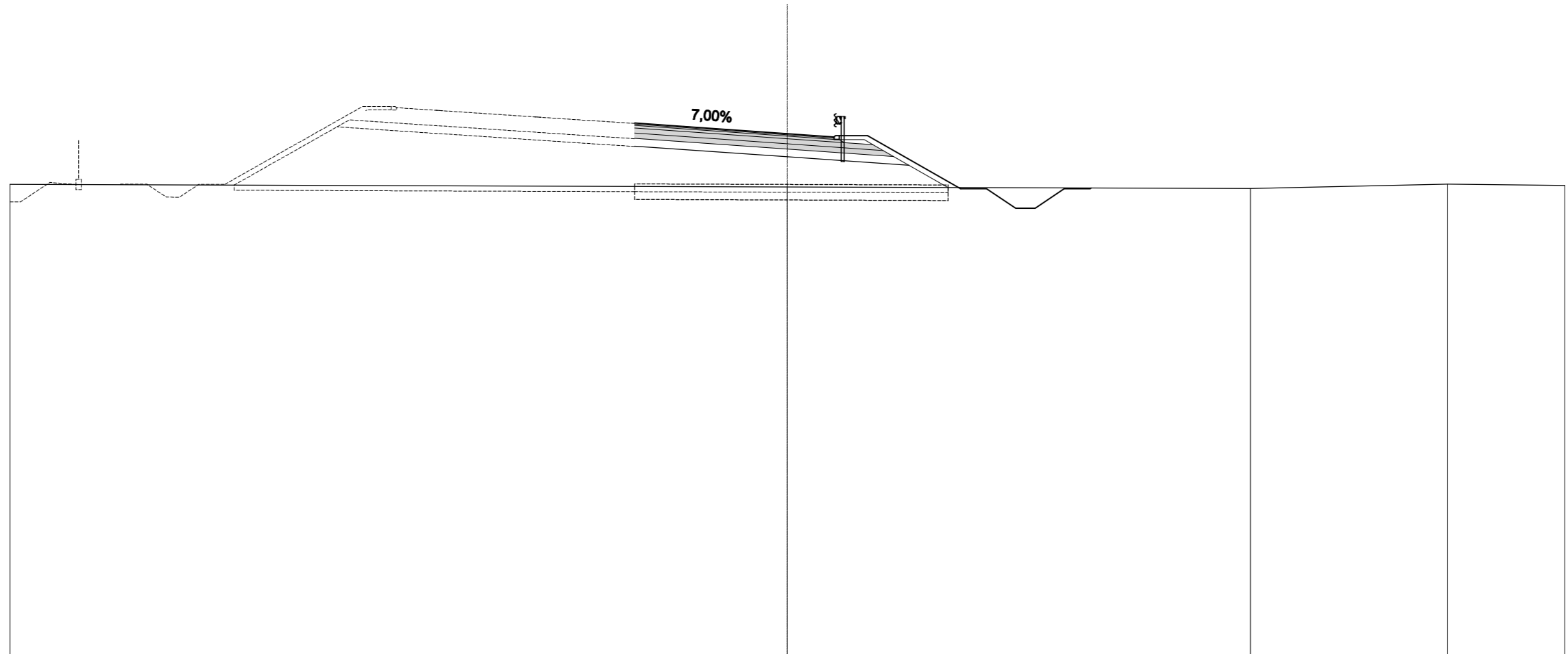
SCALA 1:200

QT.RIF. -14.00

QUOTE TERRENO	4,33	4,29	3,79	3,94	4,13	4,11	4,05	4,13	4,07		
DIST.PARZIALI TERRENO	9,83	5,51	3,68	2,46	8,51	17,28	3,46	9,26			
QUOTE PROGETTO						6,98 6,92	6,64	6,52	6,57	3,98 3,98 3,23 3,23 3,98 3,98 4,06	
DIST. PARZIALI PROGETTO						0,76	4,00	1,80	1,30	4,53	1,00 1,13 0,75 1,13 1,00

A - STERRO	0,00 m <sup>2</sup>
B - RILEVATO	12,24 m <sup>2</sup>
C - RILEVATO A1.A3 SP.30	3,09 m <sup>2</sup>
CC - RILEVATO A1.A3	0,15 m <sup>2</sup>
D - TERRENO VEGETALE	0,94 m <sup>2</sup>
E - STRATO DI BINDER	0,38 m <sup>2</sup>
F - STRATO DI BASE	0,80 m <sup>2</sup>
G - FONDAZIONE LEGATA	1,88 m <sup>2</sup>
GN - FONDAZIONE NON LEGATA	1,96 m <sup>2</sup>
H - ANTICAPILLARE	3,63 m <sup>2</sup>
M - SCAVO FOSSI	1,58 m <sup>2</sup>
a - STRATO DI USURA	7,71 m
b - SCOTICO	12,10 m
d - BONIFICA	12,10 m
g - IDROSEMINA SCARPATE	5,23 m

**SEZIONE N.: 6**  
 QT. PROGETTO: 6,17  
 DIST.PROG.: 63,900  
 DIST.PREC.: 13,900  
 DIST.SUCC.: 11,100



SCALA 1:200

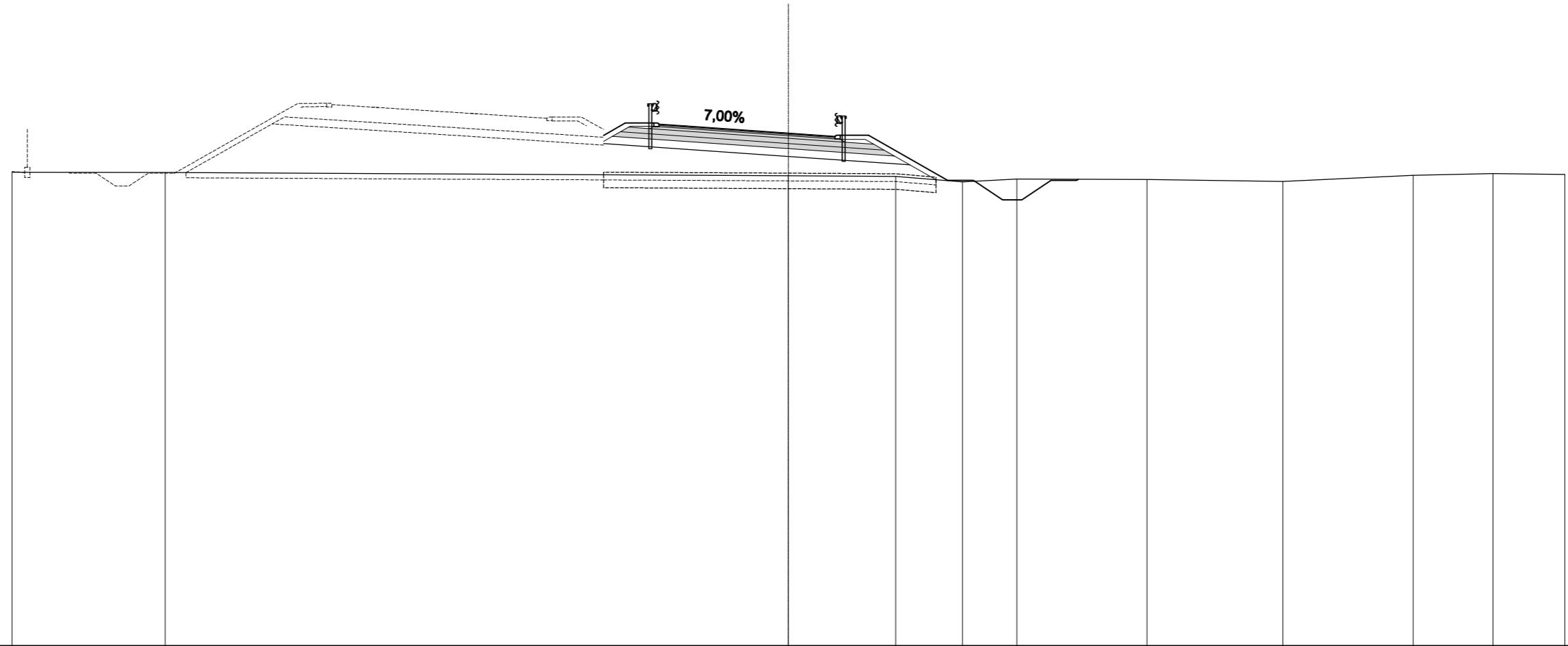
QT.RIF. -14,00

QUOTE TERRENO	4,22			4,11				4,05		4,22	4,17			
DIST.PARZIALI TERRENO		30,00				17,87		7,61		4,52				
QUOTE PROGETTO			6,58	6,45	6,17	6,04	6,09	4,05	4,05	3,30	3,30	4,05	4,05	4,07
DIST. PARZIALI PROGETTO			1,90	4,00	1,80	1,30	3,59	1,00	1,13	0,75	1,13	1,00		



B - RILEVATO	8,78 m <sup>2</sup>
C - RILEVATO A1.A3 SP.30	3,42 m <sup>2</sup>
CC - RILEVATO A1.A3	0,20 m <sup>2</sup>
D - TERRENO VEGETALE	1,17 m <sup>2</sup>
E - STRATO DI BINDER	0,34 m <sup>2</sup>
F - STRATO DI BASE	0,74 m <sup>2</sup>
G - FONDAZIONE LEGATA	1,97 m <sup>2</sup>
GN - FONDAZIONE NON LEGATA	2,11 m <sup>2</sup>
H - ANTICAPILLARE	3,85 m <sup>2</sup>
M - SCAVO FOSSI	1,54 m <sup>2</sup>
P - RILEVATO FOSSI	0,04 m <sup>2</sup>
a - STRATO DI USURA	6,82 m
b - SCOTICO	12,85 m
d - BONIFICA	12,85 m
g - IDROSEMINA SCARPATE	6,68 m

**SEZIONE N.: 7**  
 QT. PROGETTO: 5,84  
 DIST.PROG.: 75,000  
 DIST.PREC.: 11,100  
 DIST.SUCC.: 25,000



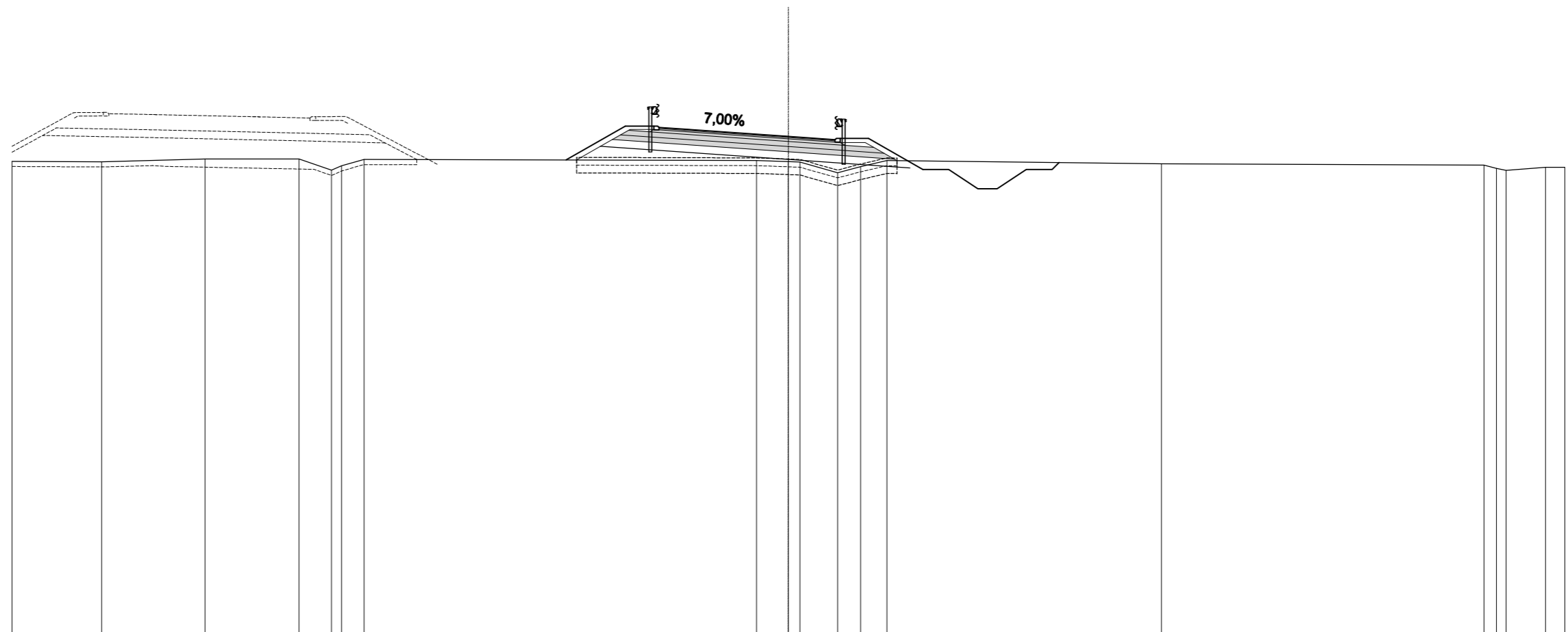
SCALA 1:200

QT.RIF. -14.00

QUOTE TERRENO	4,33	4,32				4,20	4,17	3,96	4,07	4,05	3,98	4,22	4,28	4,24					
DIST.PARZIALI TERRENO	5,92		24,08			4,15	2,58	2,10	5,03	5,25	5,04	3,08	2,78						
QUOTE PROGETTO						5,84	5,71	5,76	4,02	4,02	3,27	3,27	4,02	4,02					
DIST. PARZIALI PROGETTO						0,84	1,30	1,00	4,00	1,80	1,30	3,05	1,00	1,13	0,75	1,13	1,00	4,02	4,06

A - STERRO	0,23 m <sup>2</sup>
B - RILEVATO	1,83 m <sup>2</sup>
C - RILEVATO A1.A3 SP.30	3,06 m <sup>2</sup>
CC - RILEVATO A1.A3	0,20 m <sup>2</sup>
D - TERRENO VEGETALE	1,10 m <sup>2</sup>
E - STRATO DI BINDER	0,34 m <sup>2</sup>
F - STRATO DI BASE	0,74 m <sup>2</sup>
G - FONDAZIONE LEGATA	1,97 m <sup>2</sup>
GN - FONDAZIONE NON LEGATA	2,11 m <sup>2</sup>
H - ANTICAPILLARE	3,71 m <sup>2</sup>
M - SCAVO FOSSI	2,94 m <sup>2</sup>
a - STRATO DI USURA	6,82 m
b - SCOTICO	12,38 m
d - BONIFICA	12,38 m
g - IDROSEMINA SCARPATE	7,25 m
h - COMPATTAZIONE FONDO	0,50 m

**SEZIONE N.: 8**  
 QT. PROGETTO: 5,24  
 DIST.PROG.: 100,000  
 DIST.PREC.: 25,000  
 DIST.SUCC.: 25,000



SCALA 1:200

QT.RIF. -14.00

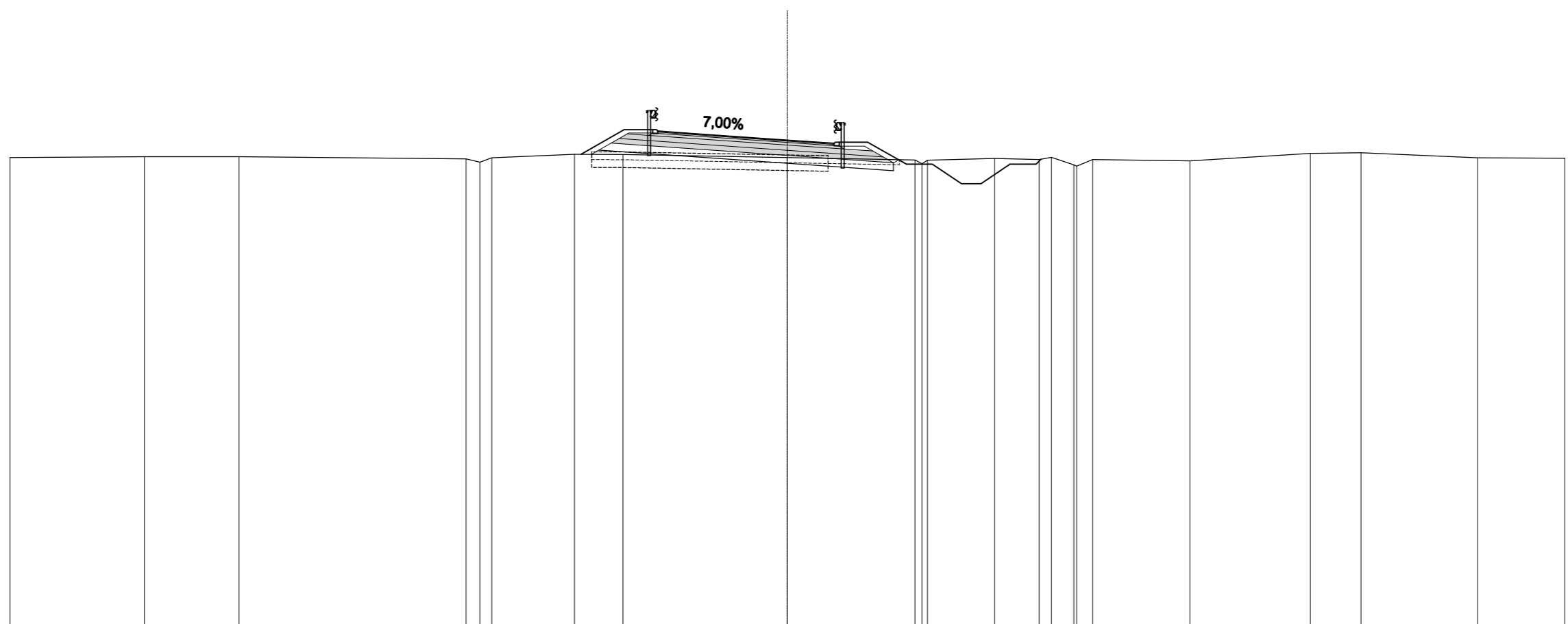
QUOTE TERRENO	4,27	4,25	4,37	4,36	3,93	4,10	4,35		4,31	4,26	4,25	3,84	4,07	4,31		4,18		4,13	4,00	3,93	4,04	4,05	
DIST.PARZIALI TERRENO	3,46	4,00	3,64	1,25	0,87			15,17	1,23	1,45	0,89	1,02		10,61		12,47		1,53	0,74				
QUOTE PROGETTO								4,33	5,64	5,59	5,52			5,24	5,11	5,16	3,96	3,96	3,21	3,21	3,96	3,96	4,23
DIST. PARZIALI PROGETTO								2,29	1,30	1,00		4,00		1,80	1,30	2,10	1,00	1,13	0,75	1,13	1,00		

A - STERRO	0,44 m <sup>2</sup>
B - RILEVATO	0,07 m <sup>2</sup>
C - RILEVATO A1.A3 SP.30	1,13 m <sup>2</sup>
CC - RILEVATO A1.A3	0,20 m <sup>2</sup>
D - TERRENO VEGETALE	0,91 m <sup>2</sup>
E - STRATO DI BINDER	0,34 m <sup>2</sup>
F - STRATO DI BASE	0,74 m <sup>2</sup>
G - FONDAZIONE LEGATA	1,97 m <sup>2</sup>
GN - FONDAZIONE NON LEGATA	2,11 m <sup>2</sup>
H - ANTICAPILLARE	2,74 m <sup>2</sup>
LL - ANTICAPILLARE TRINCEA	0,76 m <sup>2</sup>
M - SCAVO FOSSI	2,33 m <sup>2</sup>
a - STRATO DI USURA	6,82 m
b - SCOTICO	11,88 m
d - BONIFICA	9,13 m
g - IDROSEMINA SCARPATE	5,83 m
h - COMPATTAZIONE FONDO	2,53 m

**SEZIONE N.: 9**  
 QT. PROGETTO: 4,84  
 DIST.PROG.: 125,000  
 DIST.PREC.: 25,000  
 DIST.SUCC.: 21,593

SCALA 1:200

QT.RIF. -14,00

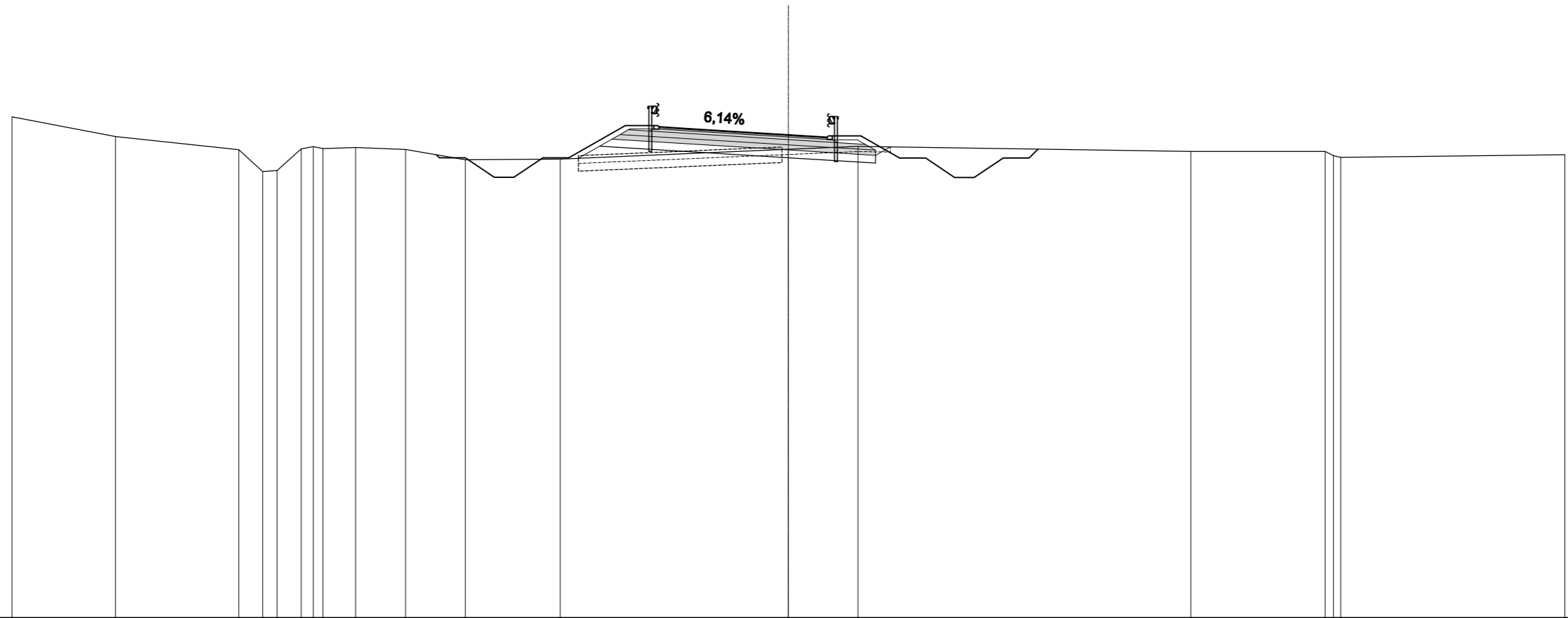


QUOTE TERRENO	4,17	4,20	4,21	4,12	4,00	4,16	4,30	4,29	4,17	4,08	3,94	4,07	4,14	4,09	4,18	3,90	3,85	4,09	4,05	4,33	4,36	4,16	4,15
DIST.PARZIALI TERRENO	5,19	3,65	8,77	0,53	3,19	1,87	6,35	4,93	2,59	1,72	0,86	0,62	3,75	4,64	1,96	4,51	3,35						
QUOTE PROGETTO							4,30	5,24	5,19	5,12		4,84	4,72	4,77	3,91	3,91	3,16	3,16	3,91	3,91	4,11		
DIST. PARZIALI PROGETTO							1,66	1,30	1,00	4,00	1,80	1,30	1,49	1,00	1,13	0,75	1,13	1,00					



A - STERRO	1,16 m <sup>2</sup>
B - RILEVATO	0,67 m <sup>2</sup>
C - RILEVATO A1.A3 SP.30	1,32 m <sup>2</sup>
CC - RILEVATO A1.A3	0,20 m <sup>2</sup>
D - TERRENO VEGETALE	1,00 m <sup>2</sup>
E - STRATO DI BINDER	0,33 m <sup>2</sup>
F - STRATO DI BASE	0,71 m <sup>2</sup>
G - FONDAZIONE LEGATA	1,90 m <sup>2</sup>
GN - FONDAZIONE NON LEGATA	2,01 m <sup>2</sup>
H - ANTICAPILLARE	2,36 m <sup>2</sup>
LL - ANTICAPILLARE TRINCEA	1,09 m <sup>2</sup>
M - SCAVO FOSSI	4,65 m <sup>2</sup>
P - RILEVATO FOSSI	0,07 m <sup>2</sup>
a - STRATO DI USURA	6,51 m
b - SCOTICO	12,06 m
d - BONIFICA	7,86 m
g - IDROSEMINA SCARPATE	6,45 m
h - COMPATTAZIONE FONDO	3,62 m

**SEZIONE N.: 11**  
 QT. PROGETTO: 4,70  
 DIST.PROG.: 177,429  
 DIST.PREC.: 30,836  
 DIST.SUCC.: 14,411



SCALA 1:200

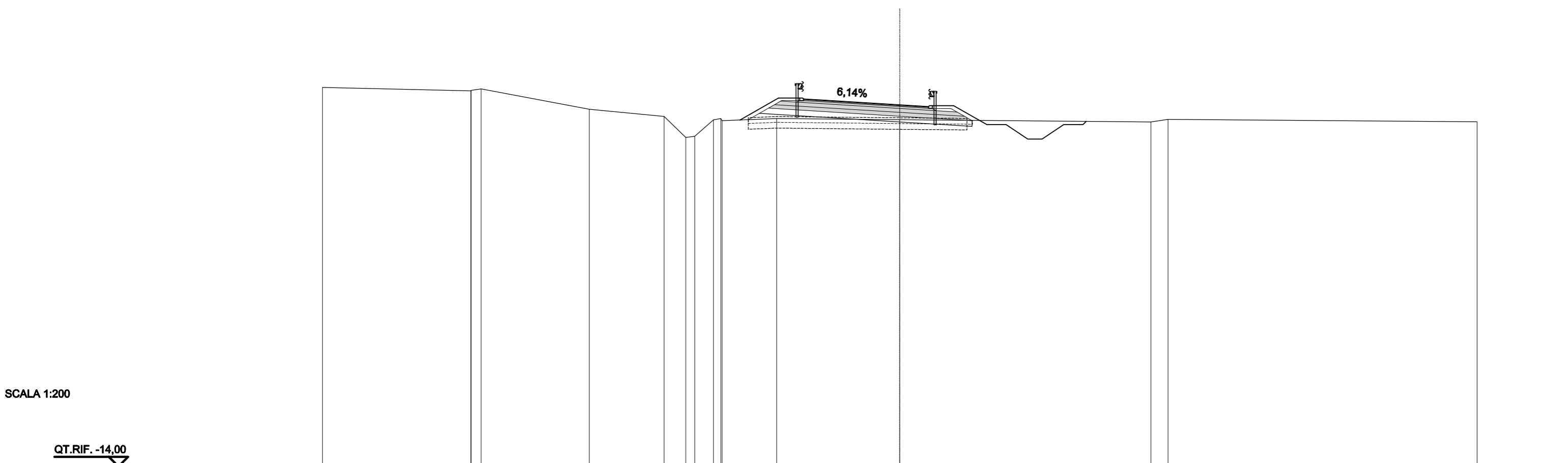
QT.RIF. -14.00

QUOTE TERRENO	5,39	4,63	4,12	3,27	3,31	4,16	4,24	4,16	4,20	4,13	3,73	3,76	4,14	4,25	4,06	4,05	3,89	3,83	3,93			
DIST.PARZIALI TERRENO	4,00	4,77	0,92	0,56	0,93	1,26	1,93	2,31	3,66	8,82	2,69	12,87	5,19	8,65								
QUOTE PROGETTO			3,92	3,81	3,81	3,06	3,06	3,81	3,81	5,06	5,01	4,94	4,70	4,61	4,66	3,80	3,80	3,05	3,05	3,80	3,80	4,14
DIST. PARZIALI PROGETTO			1,00	1,13	0,75	1,13	1,00	2,19	1,30	1,00	4,00	1,50	1,30	1,50	1,00	1,13	0,75	1,13	1,00			

A - STERRO	0,07 m <sup>2</sup>
B - RILEVATO	0,31 m <sup>2</sup>
C - RILEVATO A1.A3 SP.30	1,73 m <sup>2</sup>
CC - RILEVATO A1.A3	0,20 m <sup>2</sup>
D - TERRENO VEGETALE	1,00 m <sup>2</sup>
E - STRATO DI BINDER	0,32 m <sup>2</sup>
F - STRATO DI BASE	0,71 m <sup>2</sup>
G - FONDAZIONE LEGATA	1,90 m <sup>2</sup>
GN - FONDAZIONE NON LEGATA	2,05 m <sup>2</sup>
H - ANTICAPILLARE	3,41 m <sup>2</sup>
LL - ANTICAPILLARE TRINCEA	0,08 m <sup>2</sup>
M - SCAVO FOSSI	2,38 m <sup>2</sup>
a - STRATO DI USURA	6,51 m
b - SCOTICO	11,65 m
d - BONIFICA	11,36 m
g - IDROSEMINA SCARPATE	6,49 m
h - COMPATTAZIONE FONDO	0,26 m

**SEZIONE N.: 12**

QT. PROGETTO: 4,80  
 DIST.PROG.: 191,840  
 DIST.PREC.: 14,411  
 DIST.SUCC.: 14,411



SCALA 1:200

QT.RIF. -14.00

QUOTE TERRENO	5,71	5,52	5,55	5,62	4,57	4,20	3,10	3,16	4,02	4,06	3,98	4,09	4,03	3,91	4,04	3,92					
DIST.PARZIALI TERRENO	7,72	0,62	5,62	3,88	1,13	0,88	2,83	6,40	13,05	0,89	16,06										
QUOTE PROGETTO							4,01	5,16	5,11	5,05		4,80	4,71	4,76	3,77	3,77	3,02	3,02	3,77	3,77	3,94
DIST. PARZIALI PROGETTO							2,00	1,30	1,00	4,00		1,50	1,30	1,72	1,00	1,13	0,75	1,13	1,00		



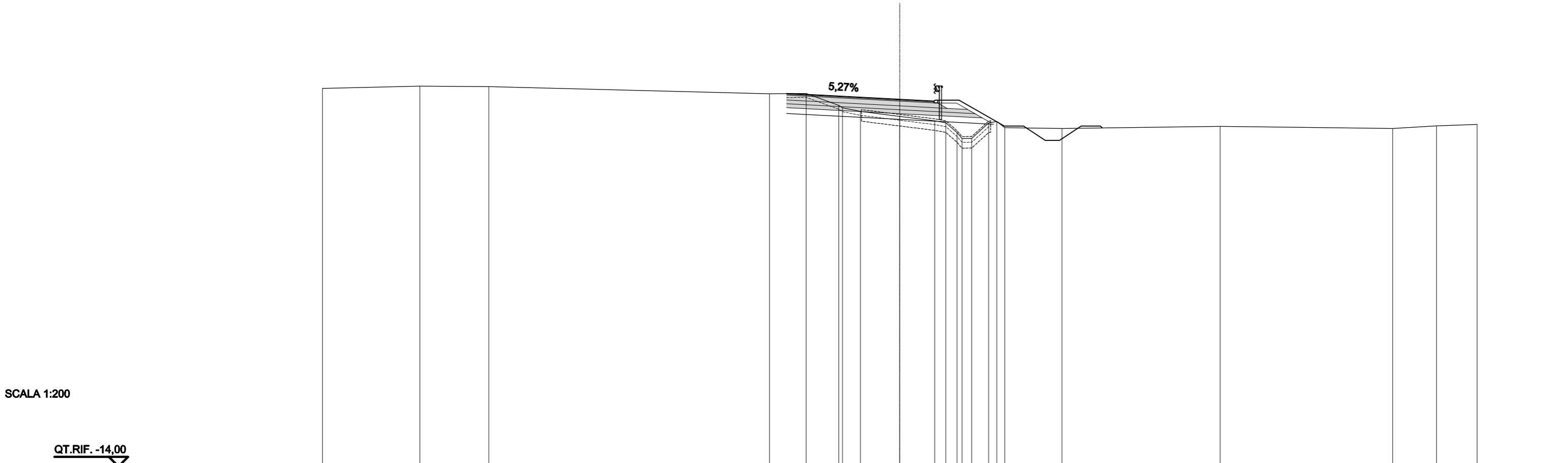




A - STERRO	2,16 m <sup>2</sup>
B - RILEVATO	0,87 m <sup>2</sup>
C - RILEVATO A1.A3 SP.30	0,96 m <sup>2</sup>
CC - RILEVATO A1.A3	0,29 m <sup>2</sup>
D - TERRENO VEGETALE	0,59 m <sup>2</sup>
E - STRATO DI BINDER	0,38 m <sup>2</sup>
F - STRATO DI BASE	2,02 m <sup>2</sup>
G - FONDAZIONE LEGATA	1,92 m <sup>2</sup>
GN - FONDAZIONE NON LEGATA	2,00 m <sup>2</sup>
H - ANTICAPILLARE	2,01 m <sup>2</sup>
LL - ANTICAPILLARE TRINCEA	1,17 m <sup>2</sup>
M - SCAVO FOSSI	1,07 m <sup>2</sup>
P - RILEVATO FOSSI	0,22 m <sup>2</sup>
a - STRATO DI USURA	7,67 m
b - SCOTICO	10,60 m
d - BONIFICA	6,70 m
g - IDROSEMINA SCARPATE	3,80 m
h - COMPATTAZIONE FONDO	4,04 m

**SEZIONE N.: 15**

QT. PROGETTO: 5,08  
 DIST.PROG.: 232,000  
 DIST.PREC.: 7,000  
 DIST.SUCC.: 18,000



SCALA 1:200

QT.RIF. -14.00

QUOTE TERRENO	5,65	5,77	5,74		5,38	5,39	4,77	4,64	4,46	4,20	3,97	3,87	3,36	3,05	3,06	3,86	3,93	3,61	3,57	3,69	3,57	3,71	3,78	
DIST.PARZIALI TERRENO	5,06	3,58	14,59	1,91	1,69	0,93	2,05	1,82	0,58	0,59	0,50	0,88	2,97	8,22	8,97	2,28	2,10							
QUOTE PROGETTO					5,39	5,30				5,08	4,99	5,04			3,70	3,70	2,95	2,95	3,70	3,70				
DIST. PARZIALI PROGETTO					1,88	4,00				1,78	1,30	2,35	1,00	1,13	0,75	1,13	1,00							

A - STERRO	3,21 m <sup>2</sup>
B - RILEVATO	0,28 m <sup>2</sup>
C - RILEVATO A1.A3 SP.30	0,80 m <sup>2</sup>
CC - RILEVATO A1.A3	0,28 m <sup>2</sup>
D - TERRENO VEGETALE	0,75 m <sup>2</sup>
E - STRATO DI BINDER	0,36 m <sup>2</sup>
F - STRATO DI BASE	1,90 m <sup>2</sup>
G - FONDAZIONE LEGATA	1,81 m <sup>2</sup>
GN - FONDAZIONE NON LEGATA	1,89 m <sup>2</sup>
H - ANTICAPILLARE	1,86 m <sup>2</sup>
LL - ANTICAPILLARE TRINCEA	1,60 m <sup>2</sup>
M - SCAVO FOSSI	1,92 m <sup>2</sup>
P - RILEVATO FOSSI	0,38 m <sup>2</sup>
a - STRATO DI USURA	7,15 m
b - SCOTICO	10,45 m
d - BONIFICA	6,19 m
g - IDROSEMINA SCARPATE	4,00 m
h - COMPATTAZIONE FONDO	5,33 m
i - DEMOLIZIONE PAVIMENTAZIONE	1,07 m

**SEZIONE N.: 16**

QT. PROGETTO: 5,19

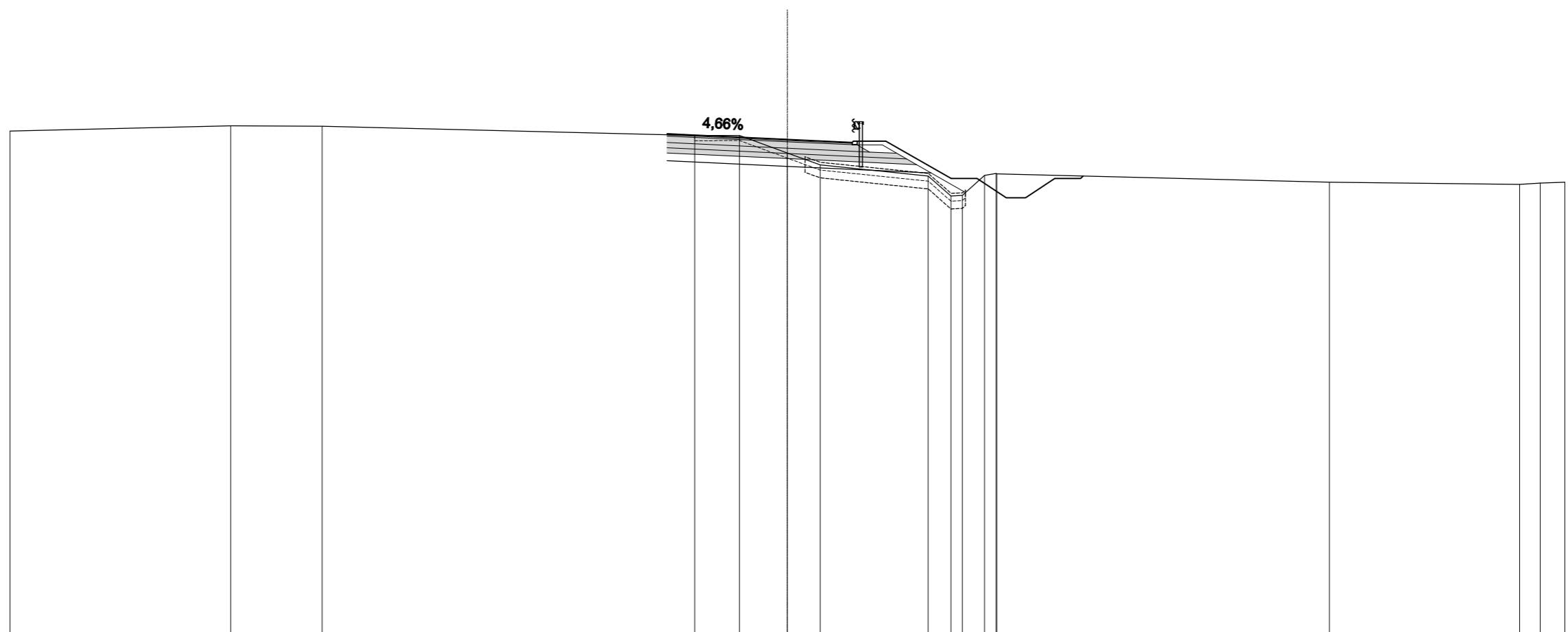
DIST.PROG.: 250,000

DIST.PREC.: 18,000

DIST.SUCC.: 25,000

SCALA 1:200

QT.RIF. -14,00



QUOTE TERRENO	5,51	5,72	5,70		5,34	5,34	4,67	4,21		3,78	3,01	3,03	3,80	3,88	3,86		3,54		3,45	3,50	3,54
DIST.PARZIALI TERRENO		8,52	3,53	14,37		1,73	1,84	1,27	4,17	0,88	0,86			12,84			7,34		0,79	0,95	3,54
QUOTE PROGETTO		5,41	5,38		5,19	5,07	5,12		3,68	3,68	2,93	2,93	3,68	3,68							
DIST. PARZIALI PROGETTO		0,65	4,00		2,50	1,30	2,52		1,00	1,13	0,75	1,13	1,00								



A - STERRO	3,63 m <sup>2</sup>
C - RILEVATO A1.A3 SP.30	0,07 m <sup>2</sup>
CC - RILEVATO A1.A3	0,27 m <sup>2</sup>
D - TERRENO VEGETALE	0,62 m <sup>2</sup>
E - STRATO DI BINDER	0,31 m <sup>2</sup>
F - STRATO DI BASE	1,68 m <sup>2</sup>
G - FONDAZIONE LEGATA	1,63 m <sup>2</sup>
GN - FONDAZIONE NON LEGATA	1,67 m <sup>2</sup>
H - ANTICAPILLARE	0,39 m <sup>2</sup>
LL - ANTICAPILLARE TRINCEA	2,15 m <sup>2</sup>
M - SCAVO FOSSI	1,98 m <sup>2</sup>
a - STRATO DI USURA	6,28 m
b - SCOTICO	6,28 m
d - BONIFICA	2,11 m
g - IDROSEMINA SCARPATE	4,49 m
h - COMPATTAZIONE FONDO	7,17 m
i - DEMOLIZIONE PAVIMENTAZIONE	3,00 m

**SEZIONE N.: 18**

QT. PROGETTO: 5,22

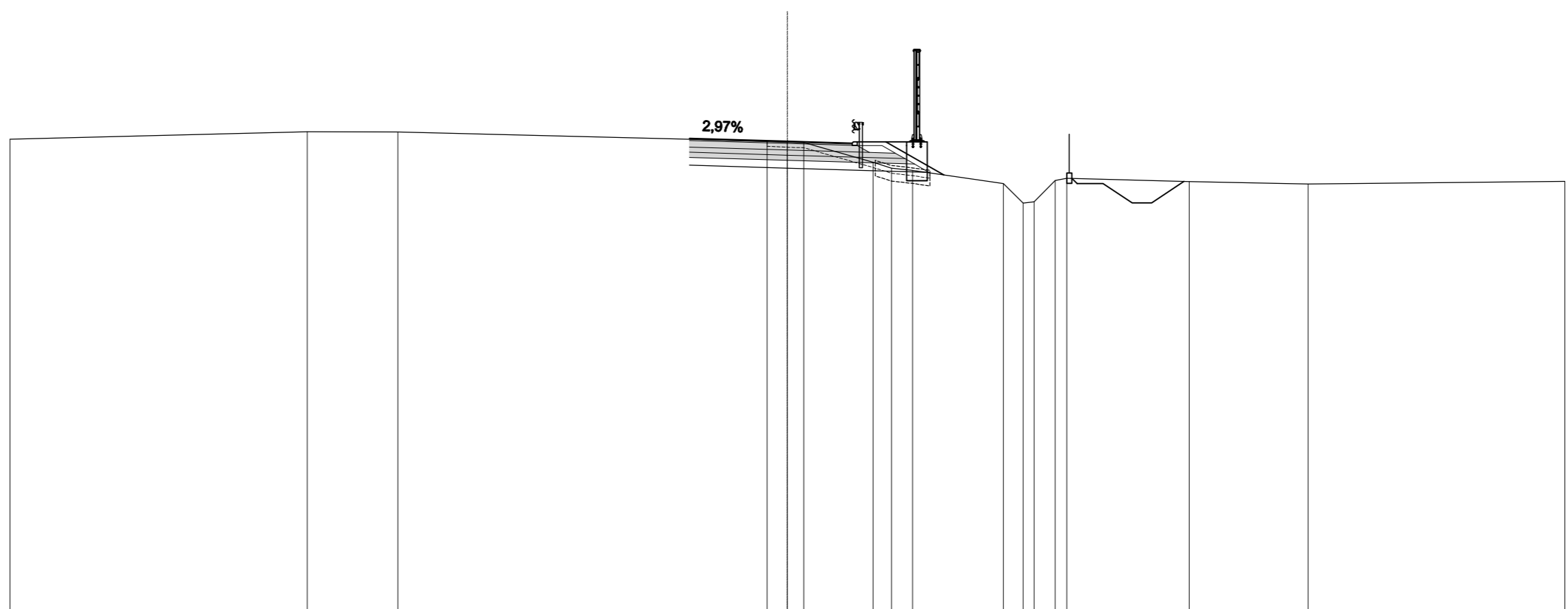
DIST.PROG.: 300,000

DIST.PREC.: 25,000

DIST.SUCC.: 14,010

SCALA 1:200

QT.RIF. -13,00



QUOTE TERRENO	5,30		5,58	5,58		5,23	5,19	5,17		4,41	4,19	4,09		3,59	2,84	2,88	3,70	3,80		3,67		3,57		3,68	
DIST.PARZIALI TERRENO		11,47		3,50		14,25	0,78	0,63	2,68	0,71	0,81	4,09		3,51	0,76	0,82				4,72		4,59		9,91	
QUOTE PROGETTO						5,34		5,22		5,15	5,20	5,20	3,92				3,59			3,59		2,84	2,84		3,67
DIST. PARZIALI PROGETTO						3,78		2,50		1,30	0,80	1,45		5,14			1,00			1,13		0,75	1,25		

A - STERRO	3,51 m <sup>2</sup>
C - RILEVATO A1.A3 SP.30	0,09 m <sup>2</sup>
CC - RILEVATO A1.A3	0,26 m <sup>2</sup>
D - TERRENO VEGETALE	0,63 m <sup>2</sup>
E - STRATO DI BINDER	0,31 m <sup>2</sup>
F - STRATO DI BASE	1,67 m <sup>2</sup>
G - FONDAZIONE LEGATA	1,62 m <sup>2</sup>
GN - FONDAZIONE NON LEGATA	1,67 m <sup>2</sup>
H - ANTICAPILLARE	0,43 m <sup>2</sup>
LL - ANTICAPILLARE TRINCEA	2,13 m <sup>2</sup>
M - SCAVO FOSSI	1,96 m <sup>2</sup>
a - STRATO DI USURA	6,25 m
b - SCOTICO	6,32 m
d - BONIFICA	2,22 m
g - IDROSEMINA SCARPATE	4,56 m
h - COMPATTAZIONE FONDO	7,10 m
i - DEMOLIZIONE PAVIMENTAZIONE	3,00 m

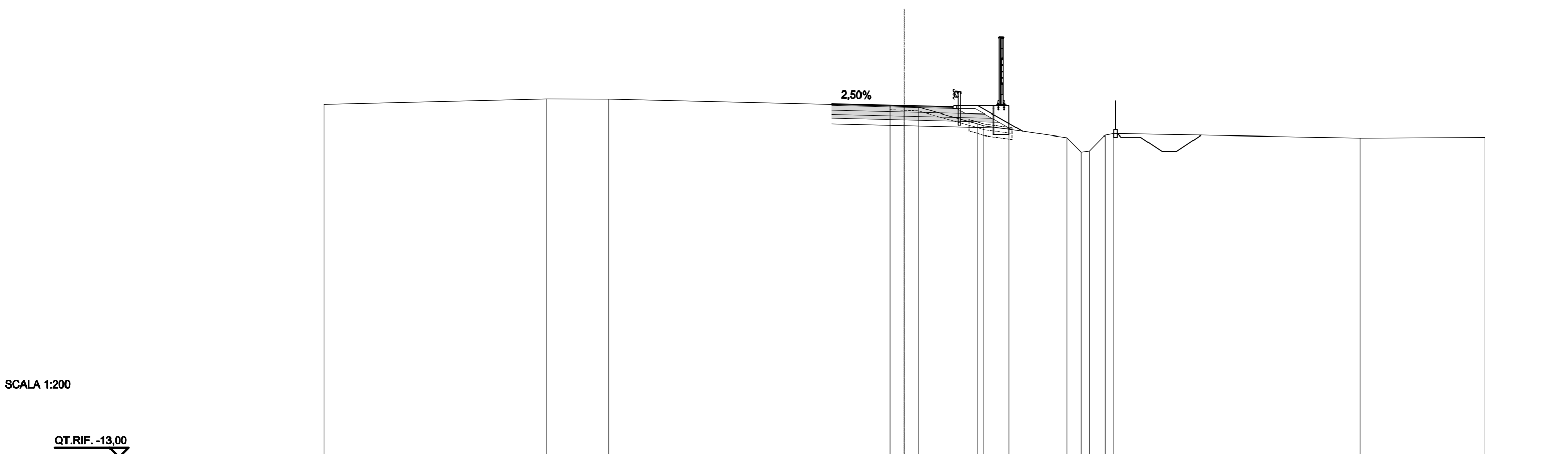
**SEZIONE N.: 19**

QT. PROGETTO: 5,21

DIST.PROG.: 314,010

DIST.PREC.: 14,010

DIST.SUCC.: 10,990



SCALA 1:200

QT.RIF. -13,00

QUOTE TERRENO	5,27		5,55	5,54		5,19	5,15	5,13		4,26	4,15	3,98		3,54	2,80	2,84	3,67	3,76		3,53		3,56	
DIST.PARZIALI TERRENO		11,50		3,21		14,54		0,75	0,73	3,05		1,31	2,99		0,76	0,81				12,75		6,44	
QUOTE PROGETTO						5,30		5,21		5,14	5,19	5,19	3,88					3,58	3,58		2,83	2,83	3,68
DIST. PARZIALI PROGETTO						3,75		2,50		1,30	0,80	1,51		5,08				1,00	1,13		0,75	1,27	



A - STERRO	3,66 m <sup>2</sup>
B - RILEVATO	0,00 m <sup>2</sup>
C - RILEVATO A1.A3 SP.30	0,12 m <sup>2</sup>
CC - RILEVATO A1.A3	0,26 m <sup>2</sup>
D - TERRENO VEGETALE	0,65 m <sup>2</sup>
E - STRATO DI BINDER	0,31 m <sup>2</sup>
F - STRATO DI BASE	1,67 m <sup>2</sup>
G - FONDAZIONE LEGATA	1,62 m <sup>2</sup>
GN - FONDAZIONE NON LEGATA	1,67 m <sup>2</sup>
H - ANTICAPILLARE	0,45 m <sup>2</sup>
LL - ANTICAPILLARE TRINCEA	2,14 m <sup>2</sup>
M - SCAVO FOSSI	1,47 m <sup>2</sup>
a - STRATO DI USURA	6,25 m
b - SCOTICO	6,41 m
d - BONIFICA	2,28 m
g - IDROSEMINA SCARPATE	4,63 m
h - COMPATTAZIONE FONDO	7,13 m
I - DEMOLIZIONE PAVIMENTAZIONE	3,00 m

**SEZIONE N.: 21**

QT. PROGETTO: 5,14

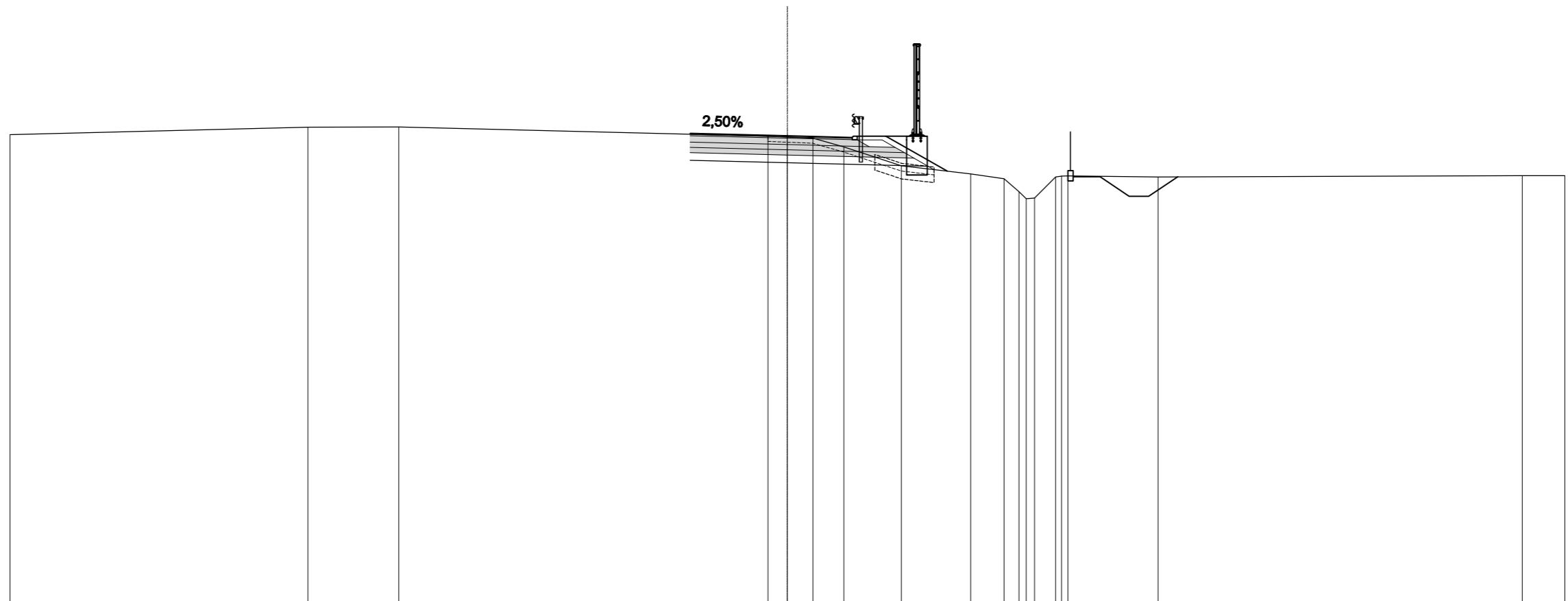
DIST.PROG.: 350,000

DIST.PREC.: 25,000

DIST.SUCC.: 25,000

SCALA 1:200

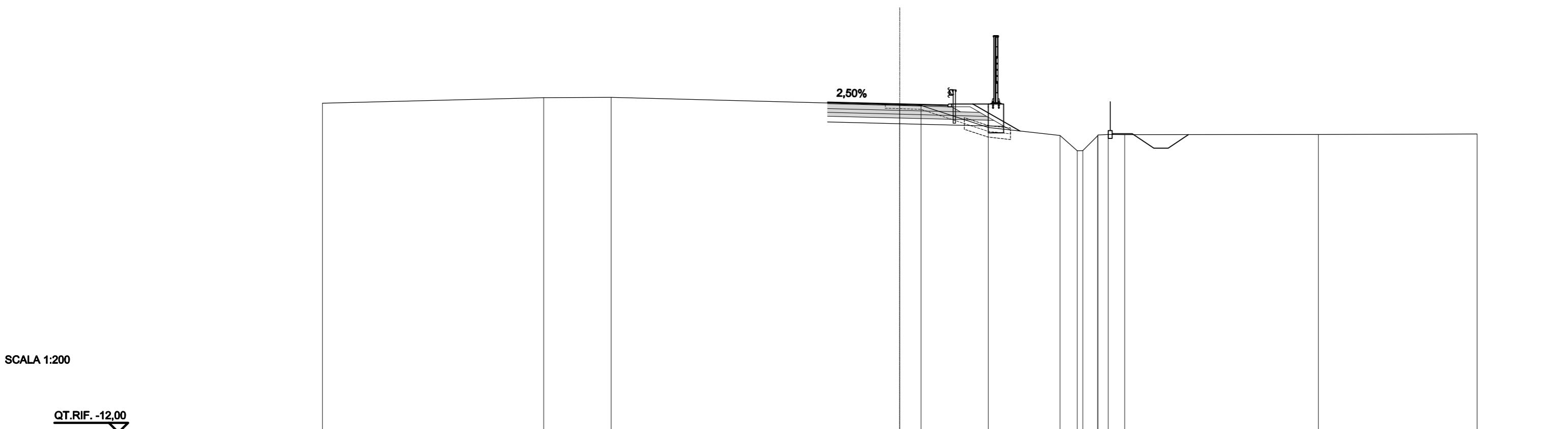
QT.RIF. -13,00



QUOTE TERRENO	5,18	5,47	5,48	5,12	5,09	5,05	4,71	3,97	3,67	3,48	2,98	2,70	2,73	3,54	3,58	3,59	3,55	3,60	3,60
DIST.PARZIALI TERRENO	11,50	3,50	14,25	0,75	0,98	1,20	2,22	2,67	1,29	0,58	0,81	3,48	14,05	1,64					
QUOTE PROGETTO				5,23	5,14	5,07	5,12	5,12	3,77					3,55	3,55	2,80	2,80		
DIST. PARZIALI PROGETTO				3,75	2,50	1,30	0,80	1,57	4,90					1,00	1,13	0,75	1,13		

A - STERRO	3,62 m <sup>2</sup>
B - RILEVATO	0,00 m <sup>2</sup>
C - RILEVATO A1.A3 SP.30	0,13 m <sup>2</sup>
CC - RILEVATO A1.A3	0,26 m <sup>2</sup>
D - TERRENO VEGETALE	0,67 m <sup>2</sup>
E - STRATO DI BINDER	0,31 m <sup>2</sup>
F - STRATO DI BASE	1,67 m <sup>2</sup>
G - FONDAZIONE LEGATA	1,62 m <sup>2</sup>
GN - FONDAZIONE NON LEGATA	1,67 m <sup>2</sup>
H - ANTICAPILLARE	0,48 m <sup>2</sup>
LL - ANTICAPILLARE TRINCEA	2,13 m <sup>2</sup>
M - SCAVO FOSSI	1,25 m <sup>2</sup>
P - RILEVATO FOSSI	0,06 m <sup>2</sup>
a - STRATO DI USURA	6,25 m
b - SCOTICO	6,51 m
d - BONIFICA	2,40 m
g - IDROSEMINA SCARPATE	4,73 m
h - COMPATTAZIONE FONDO	7,11 m
i - DEMOLIZIONE PAVIMENTAZIONE	3,00 m

**SEZIONE N.: 22**  
 QT. PROGETTO: 5,08  
 DIST.PROG.: 375,000  
 DIST.PREC.: 25,000  
 DIST.SUCC.: 25,000



SCALA 1:200

QT.RIF. -12.00

QUOTE TERRENO	5,11	5,40	5,42	5,03	4,99	3,85	3,44	2,64	2,65	3,42	3,46	3,49	3,48	3,49	3,51
DIST.PARZIALI TERRENO	11,50	3,50	15,00	1,11	3,49	3,73	0,90	0,77	0,53	0,86	10,07	8,24			
QUOTE PROGETTO				5,18	5,08	5,02	5,07	5,07	3,67		3,53	3,53	2,78	2,78	3,48
DIST. PARZIALI PROGETTO				3,75	2,50	1,30	0,80	1,66	4,82		1,00	1,13	0,75	1,05	



A - STERRO	3,37 m <sup>2</sup>
B - RILEVATO	0,00 m <sup>2</sup>
C - RILEVATO A1.A3 SP.30	0,15 m <sup>2</sup>
CC - RILEVATO A1.A3	0,26 m <sup>2</sup>
D - TERRENO VEGETALE	0,67 m <sup>2</sup>
E - STRATO DI BINDER	0,31 m <sup>2</sup>
F - STRATO DI BASE	1,67 m <sup>2</sup>
G - FONDAZIONE LEGATA	1,62 m <sup>2</sup>
GN - FONDAZIONE NON LEGATA	1,67 m <sup>2</sup>
H - ANTICAPILLARE	0,55 m <sup>2</sup>
LL - ANTICAPILLARE TRINCEA	2,07 m <sup>2</sup>
M - SCAVO FOSSI	1,27 m <sup>2</sup>
a - STRATO DI USURA	6,25 m
b - SCOTICO	6,51 m
d - BONIFICA	2,63 m
g - IDROSEMINA SCARPATE	4,75 m
h - COMPATTAZIONE FONDO	6,89 m
I - DEMOLIZIONE PAVIMENTAZIONE	3,00 m

**SEZIONE N.: 23**

QT. PROGETTO: 5,03

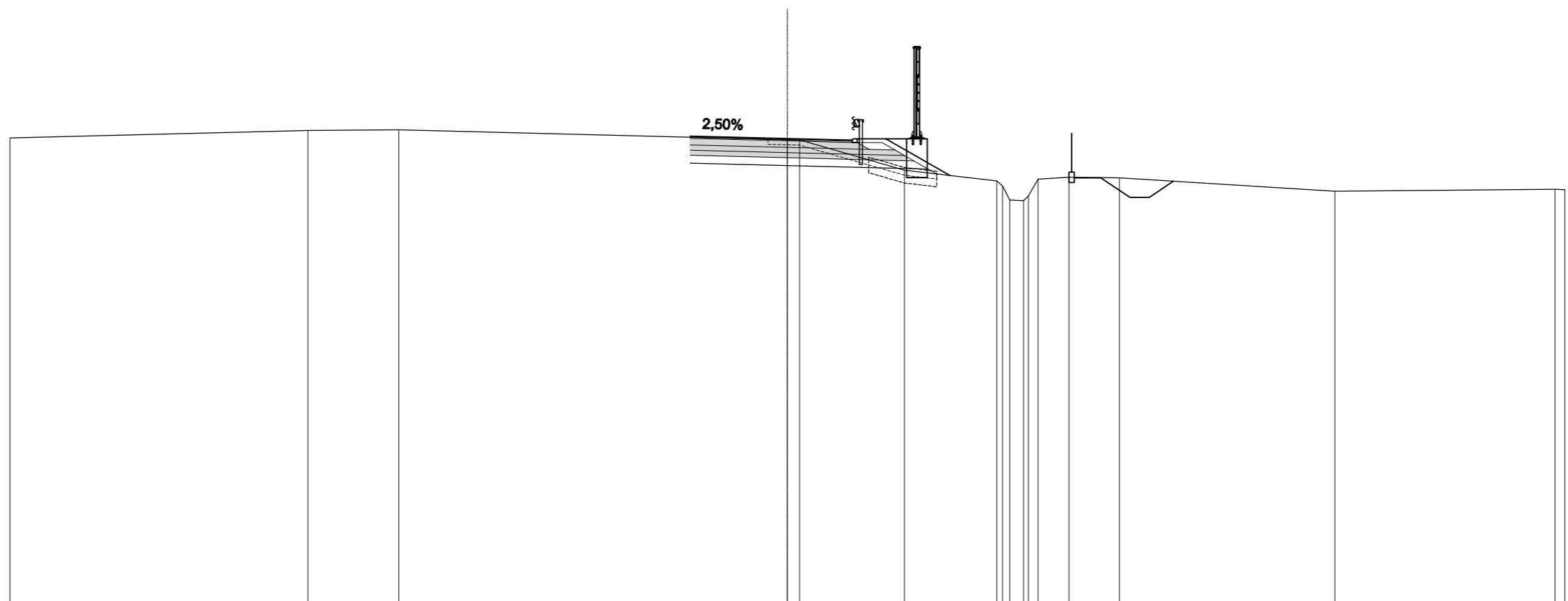
DIST.PROG.: 400,000

DIST.PREC.: 25,000

DIST.SUCC.: 25,000

SCALA 1:200

QT.RIF. -13,00



QUOTE TERRENO	5,05	5,34	5,37		4,99 4,98	3,81	3,39 3,20 2,66 2,63 2,82 3,46 3,53	3,51	3,00	3,08 3,06
DIST.PARZIALI TERRENO	11,50	3,50	15,00	4,05	3,56	0,53 1,20	1,95	8,31	8,49	
QUOTE PROGETTO			5,12	5,03	4,97	5,02 5,02	3,61	3,51 3,51	2,76 2,76	3,38
DIST. PARZIALI PROGETTO		3,75	2,50	1,30	0,80	1,67	4,82	1,00 1,13	0,75 0,93	

A - STERRO	3,04 m <sup>2</sup>
B - RILEVATO	0,09 m <sup>2</sup>
C - RILEVATO A1.A3 SP.30	0,36 m <sup>2</sup>
CC - RILEVATO A1.A3	0,26 m <sup>2</sup>
D - TERRENO VEGETALE	0,74 m <sup>2</sup>
E - STRATO DI BINDER	0,31 m <sup>2</sup>
F - STRATO DI BASE	1,67 m <sup>2</sup>
G - FONDAZIONE LEGATA	1,62 m <sup>2</sup>
GN - FONDAZIONE NON LEGATA	1,67 m <sup>2</sup>
H - ANTICAPILLARE	0,88 m <sup>2</sup>
LL - ANTICAPILLARE TRINCEA	1,90 m <sup>2</sup>
M - SCAVO FOSSI	1,31 m <sup>2</sup>
P - RILEVATO FOSSI	0,02 m <sup>2</sup>
a - STRATO DI USURA	6,25 m
b - SCOTICO	6,82 m
d - BONIFICA	3,49 m
g - IDROSEMINA SCARPATE	5,02 m
h - COMPATTAZIONE FONDO	6,34 m
i - DEMOLIZIONE PAVIMENTAZIONE	3,00 m

**SEZIONE N.: 24**

QT. PROGETTO: 5,00

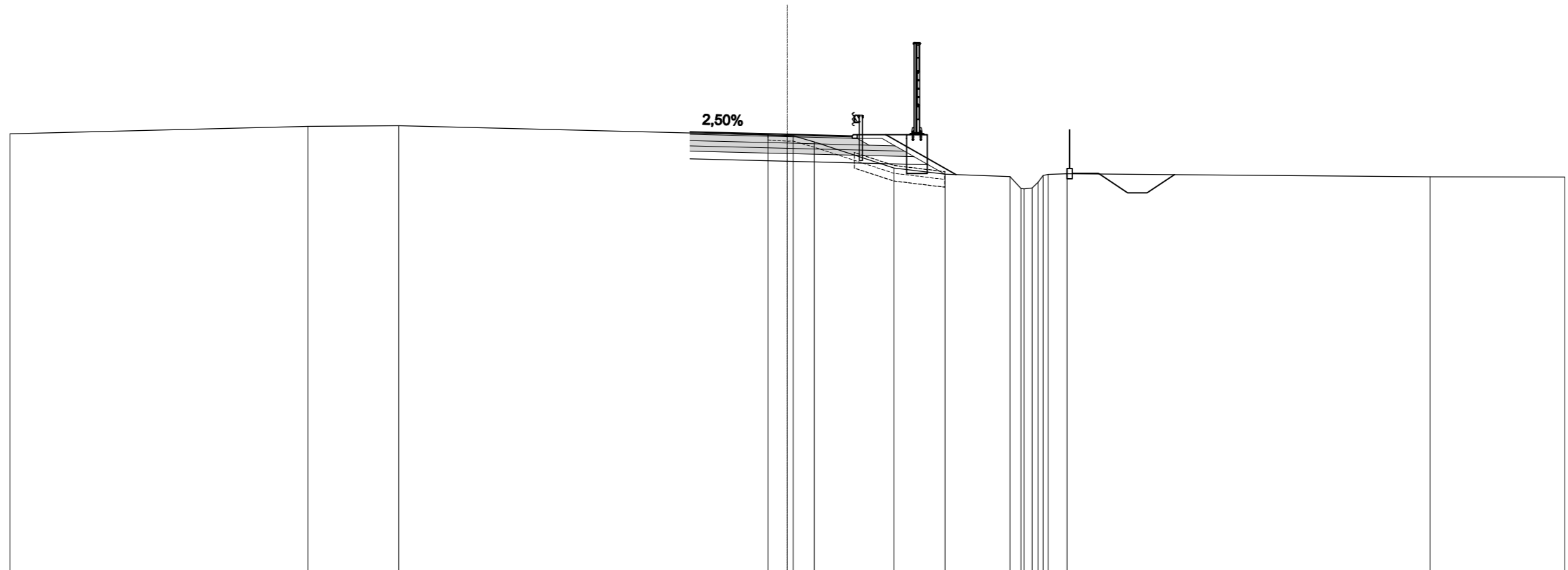
DIST.PROG.: 425,000

DIST.PREC.: 25,000

DIST.SUCC.: 25,000

SCALA 1:200

QT.RIF. -12,00



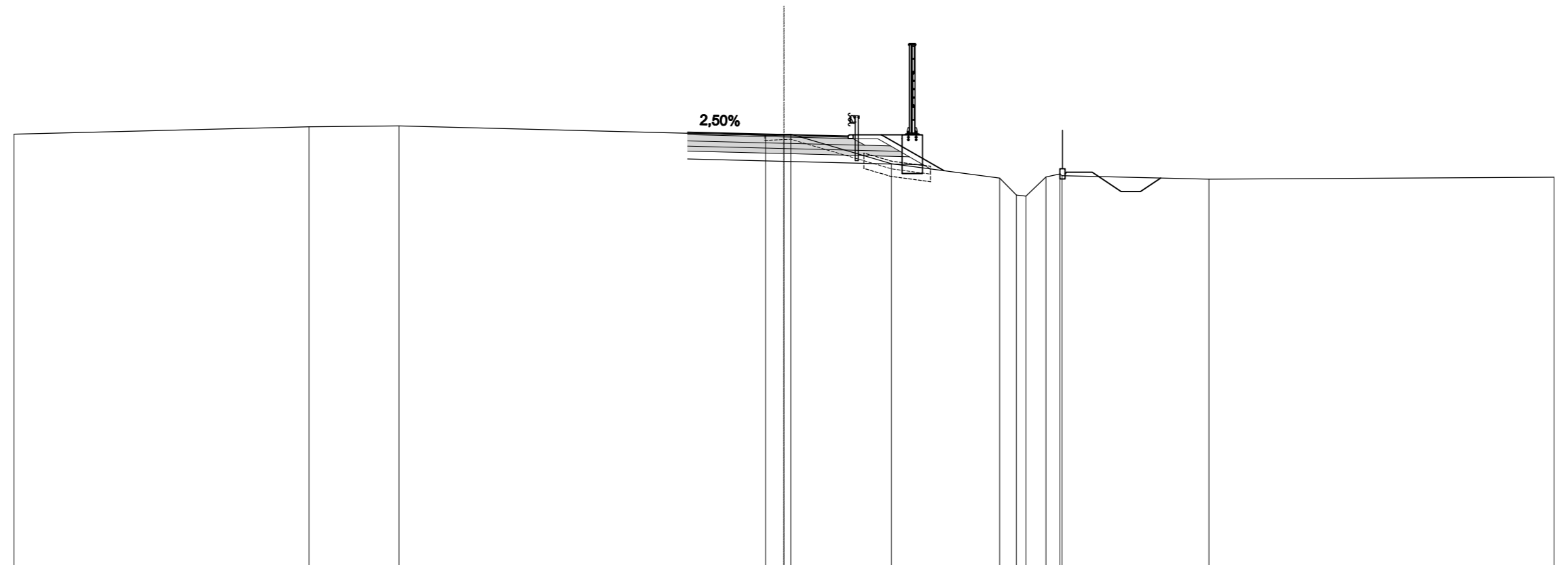
QUOTE TERRENO	5,02	5,31	5,34		4,98	4,94	4,94	4,70		3,70	3,46	3,37	2,91	2,90	2,93	3,15	3,41	3,46	3,48		3,36		3,35	
DIST.PARZIALI TERRENO		11,50	3,50		14,25	0,75	0,81	3,07		1,98	2,50		0,73								14,01		5,19	
QUOTE PROGETTO					5,10	5,00	4,94	4,99	4,99	3,44			3,49	3,49	2,74	2,74	3,45							
DIST. PARZIALI PROGETTO					3,75	2,50	1,30	0,80	1,91		4,50		1,00	1,13	0,75	1,06								

A - STERRO	3,42 m <sup>2</sup>
B - RILEVATO	0,00 m <sup>2</sup>
C - RILEVATO A1.A3 SP.30	0,15 m <sup>2</sup>
CC - RILEVATO A1.A3	0,26 m <sup>2</sup>
D - TERRENO VEGETALE	0,66 m <sup>2</sup>
E - STRATO DI BINDER	0,31 m <sup>2</sup>
F - STRATO DI BASE	1,67 m <sup>2</sup>
G - FONDAZIONE LEGATA	1,62 m <sup>2</sup>
GN - FONDAZIONE NON LEGATA	1,67 m <sup>2</sup>
H - ANTICAPILLARE	0,54 m <sup>2</sup>
LL - ANTICAPILLARE TRINCEA	2,06 m <sup>2</sup>
M - SCAVO FOSSI	0,87 m <sup>2</sup>
P - RILEVATO FOSSI	0,18 m <sup>2</sup>
a - STRATO DI USURA	6,25 m
b - SCOTICO	6,46 m
d - BONIFICA	2,60 m
g - IDROSEMINA SCARPATE	4,71 m
h - COMPATTAZIONE FONDO	6,87 m
i - DEMOLIZIONE PAVIMENTAZIONE	3,00 m

**SEZIONE N.: 25**  
 QT. PROGETTO: 4,94  
 DIST.PROG.: 450,000  
 DIST.PREC.: 25,000  
 DIST.SUCC.: 25,000

SCALA 1:200

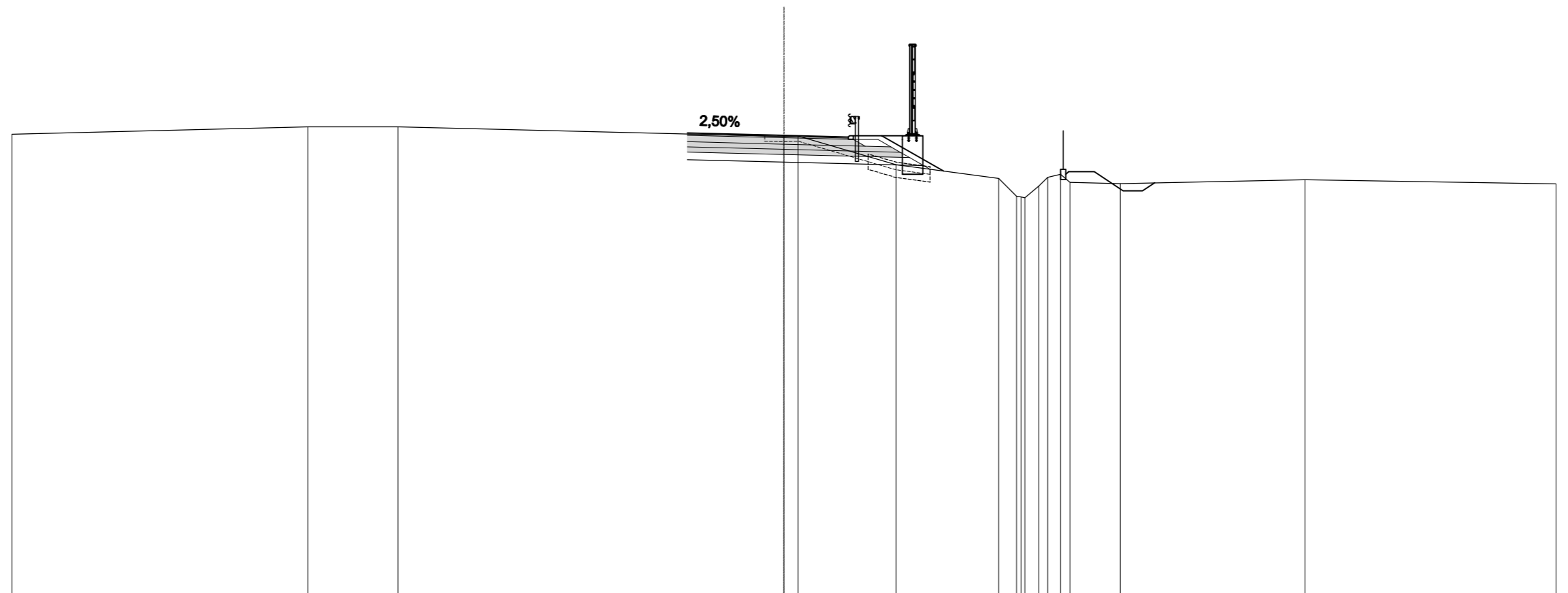
QT.RIF. -12,00



QUOTE TERRENO	4,96	5,25	5,28		4,92	4,95	4,96		3,81		3,25	2,59	2,55	3,29	3,41	3,34		3,21		3,29
DIST.PARZIALI TERRENO		11,50	3,50		14,28	0,72		3,92		4,21	0,66	0,78	0,54		5,73			13,44		
QUOTE PROGETTO					5,04	4,94		4,88	4,93	4,93	3,54				3,48	3,48		2,73	2,73	3,25
DIST. PARZIALI PROGETTO					3,75	2,50		1,30	0,80	1,64		4,78			1,00	1,13		0,75	0,79	

A - STERRO	3,51 m <sup>2</sup>
B - RILEVATO	0,00 m <sup>2</sup>
C - RILEVATO A1.A3 SP.30	0,12 m <sup>2</sup>
CC - RILEVATO A1.A3	0,26 m <sup>2</sup>
D - TERRENO VEGETALE	0,66 m <sup>2</sup>
E - STRATO DI BINDER	0,31 m <sup>2</sup>
F - STRATO DI BASE	1,67 m <sup>2</sup>
G - FONDAZIONE LEGATA	1,62 m <sup>2</sup>
GN - FONDAZIONE NON LEGATA	1,67 m <sup>2</sup>
H - ANTICAPILLARE	0,48 m <sup>2</sup>
LL - ANTICAPILLARE TRINCEA	2,11 m <sup>2</sup>
M - SCAVO FOSSI	0,36 m <sup>2</sup>
P - RILEVATO FOSSI	0,60 m <sup>2</sup>
a - STRATO DI USURA	6,25 m
b - SCOTICO	6,43 m
d - BONIFICA	2,40 m
g - IDROSEMINA SCARPATE	4,67 m
h - COMPATTAZIONE FONDO	7,03 m
i - DEMOLIZIONE PAVIMENTAZIONE	3,00 m

**SEZIONE N.: 26**  
 QT. PROGETTO: 4,87  
 DIST.PROG.: 475,000  
 DIST.PREC.: 25,000  
 DIST.SUCC.: 25,000



SCALA 1:200

QT.RIF. -13,00

QUOTE TERRENO	4,92	5,21	5,21		4,83	4,85	3,73	3,20	2,50	2,48	2,44	2,91	3,24	3,36	3,05	3,00	3,15	2,99
DIST.PARZIALI TERRENO	11,50	3,50	15,00	0,55	3,81	3,98	0,70	0,54	0,51	1,95	7,18	9,75						
QUOTE PROGETTO				4,97	4,87	4,81	4,86	4,86	3,49			3,46	3,46	2,71	2,71	3,03		
DIST. PARZIALI PROGETTO		3,75	2,50	1,30	0,80	1,61	4,85	1,00	1,13	0,75								

A - STERRO	3,62 m <sup>2</sup>
C - RILEVATO A1.A3 SP.30	0,08 m <sup>2</sup>
CC - RILEVATO A1.A3	0,26 m <sup>2</sup>
D - TERRENO VEGETALE	0,65 m <sup>2</sup>
E - STRATO DI BINDER	0,31 m <sup>2</sup>
F - STRATO DI BASE	1,67 m <sup>2</sup>
G - FONDAZIONE LEGATA	1,62 m <sup>2</sup>
GN - FONDAZIONE NON LEGATA	1,67 m <sup>2</sup>
H - ANTICAPILLARE	0,43 m <sup>2</sup>
LL - ANTICAPILLARE TRINCEA	2,15 m <sup>2</sup>
M - SCAVO FOSSI	0,74 m <sup>2</sup>
P - RILEVATO FOSSI	0,30 m <sup>2</sup>
a - STRATO DI USURA	6,25 m
b - SCOTICO	6,40 m
d - BONIFICA	2,22 m
g - IDROSEMINA SCARPATE	4,64 m
h - COMPATTAZIONE FONDO	7,18 m
I - DEMOLIZIONE PAVIMENTAZIONE	3,00 m

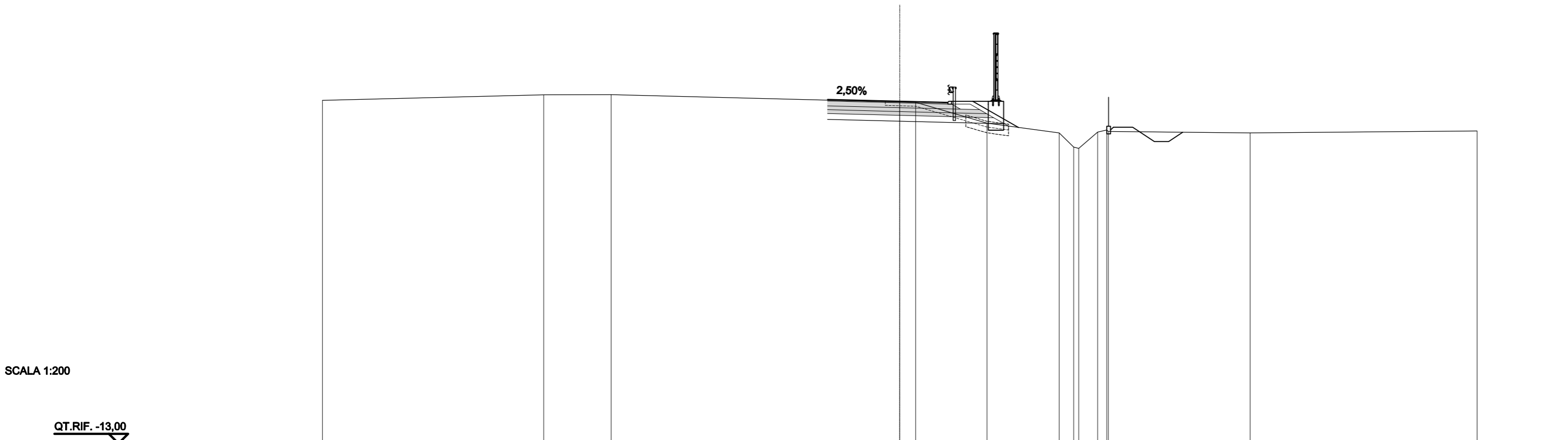
**SEZIONE N.: 27**

QT. PROGETTO: 4,80

DIST.PROG.: 500,000

DIST.PREC.: 25,000

DIST.SUCC.: 25,000



SCALA 1:200

QT.RIF. -13,00

QUOTE TERRENO	4,84		5,13	5,14			4,76	4,74		3,65	3,14	2,41	2,34	3,19	3,30	3,22		3,15		3,25
DIST.PARZIALI TERRENO		11,50	3,50		15,00		0,88	3,70	3,76		0,75	0,88		7,36				11,79		
QUOTE PROGETTO							4,90	4,80	4,74	4,79	4,79	3,43		3,45	3,45	2,70	2,70	3,18		
DIST. PARZIALI PROGETTO							3,75	2,50	1,30	0,80	1,58		4,92	1,00	1,13	0,75	0,73			

A - STERRO	3,64 m <sup>2</sup>
C - RILEVATO A1.A3 SP.30	0,06 m <sup>2</sup>
CC - RILEVATO A1.A3	0,26 m <sup>2</sup>
D - TERRENO VEGETALE	0,63 m <sup>2</sup>
E - STRATO DI BINDER	0,31 m <sup>2</sup>
F - STRATO DI BASE	1,67 m <sup>2</sup>
G - FONDAZIONE LEGATA	1,62 m <sup>2</sup>
GN - FONDAZIONE NON LEGATA	1,67 m <sup>2</sup>
H - ANTICAPILLARE	0,37 m <sup>2</sup>
LL - ANTICAPILLARE TRINCEA	2,18 m <sup>2</sup>
M - SCAVO FOSSI	0,52 m <sup>2</sup>
P - RILEVATO FOSSI	0,55 m <sup>2</sup>
a - STRATO DI USURA	6,25 m
b - SCOTICO	6,30 m
d - BONIFICA	2,05 m
g - IDROSEMINA SCARPATE	4,52 m
h - COMPATTAZIONE FONDO	7,25 m
I - DEMOLIZIONE PAVIMENTAZIONE	3,00 m

**SEZIONE N.: 28**

QT. PROGETTO: 4,76

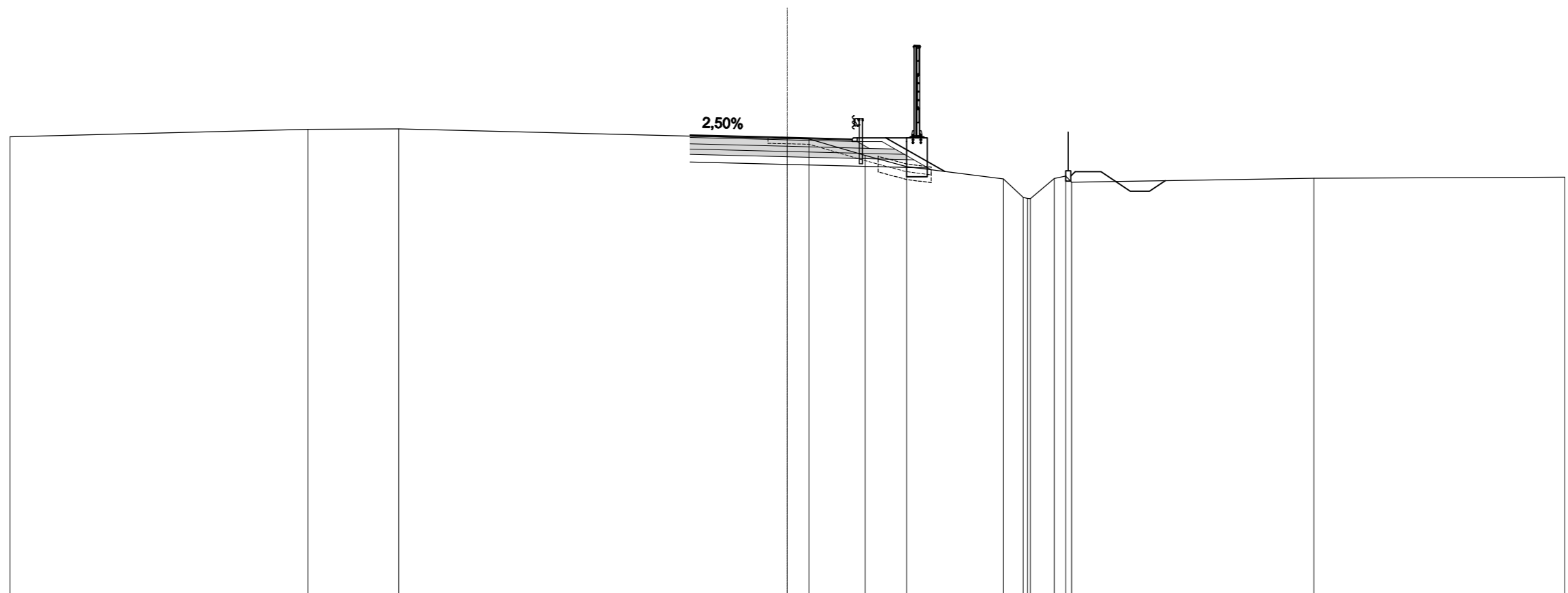
DIST.PROG.: 525,000

DIST.PREC.: 25,000

DIST.SUCC.: 26,374

SCALA 1:200

QT.RIF. -13,00



QUOTE TERRENO	4,79		5,07	5,09		4,71	4,70	4,06	3,63		3,15	2,45	2,41	2,40	3,17	3,27	3,03		3,18		3,22		
DIST.PARZIALI TERRENO		11,50		3,50		15,00	0,84	2,17	1,60	3,74	0,76	0,82							9,35		9,68		
QUOTE PROGETTO							4,85	4,76	4,69	4,74	4,74	3,45							3,43	3,43	2,68	2,68	3,09
DIST. PARZIALI PROGETTO							3,75	2,50	1,30	0,80	1,47	5,03							1,00	1,13	0,75	0,61	

A - STERRO	3,81 m <sup>2</sup>
C - RILEVATO A1.A3 SP.30	0,03 m <sup>2</sup>
CC - RILEVATO A1.A3	0,26 m <sup>2</sup>
D - TERRENO VEGETALE	0,60 m <sup>2</sup>
E - STRATO DI BINDER	0,31 m <sup>2</sup>
F - STRATO DI BASE	1,67 m <sup>2</sup>
G - FONDAZIONE LEGATA	1,62 m <sup>2</sup>
GN - FONDAZIONE NON LEGATA	1,67 m <sup>2</sup>
H - ANTICAPILLARE	0,27 m <sup>2</sup>
LL - ANTICAPILLARE TRINCEA	2,25 m <sup>2</sup>
M - SCAVO FOSSI	0,07 m <sup>2</sup>
P - RILEVATO FOSSI	1,09 m <sup>2</sup>
a - STRATO DI USURA	6,25 m
b - SCOTICO	6,19 m
d - BONIFICA	1,70 m
g - IDROSEMINA SCARPATE	4,38 m
h - COMPATTAZIONE FONDO	7,49 m
I - DEMOLIZIONE PAVIMENTAZIONE	3,00 m

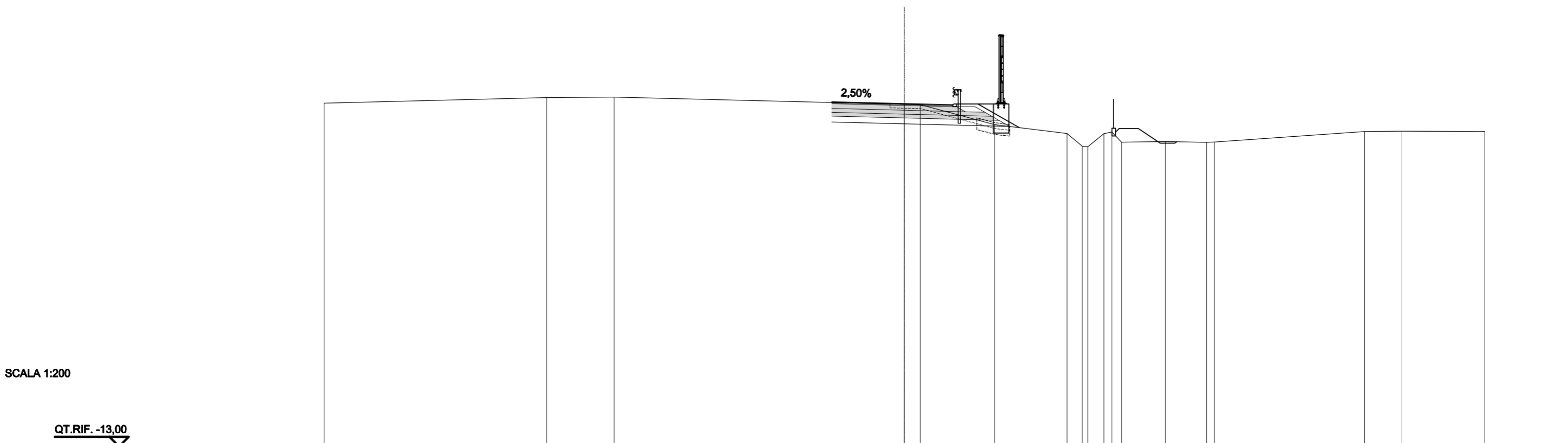
**SEZIONE N.: 29**

QT. PROGETTO: 4,71

DIST.PROG.: 551,374

DIST.PREC.: 26,374

DIST.SUCC.: 23,626



SCALA 1:200

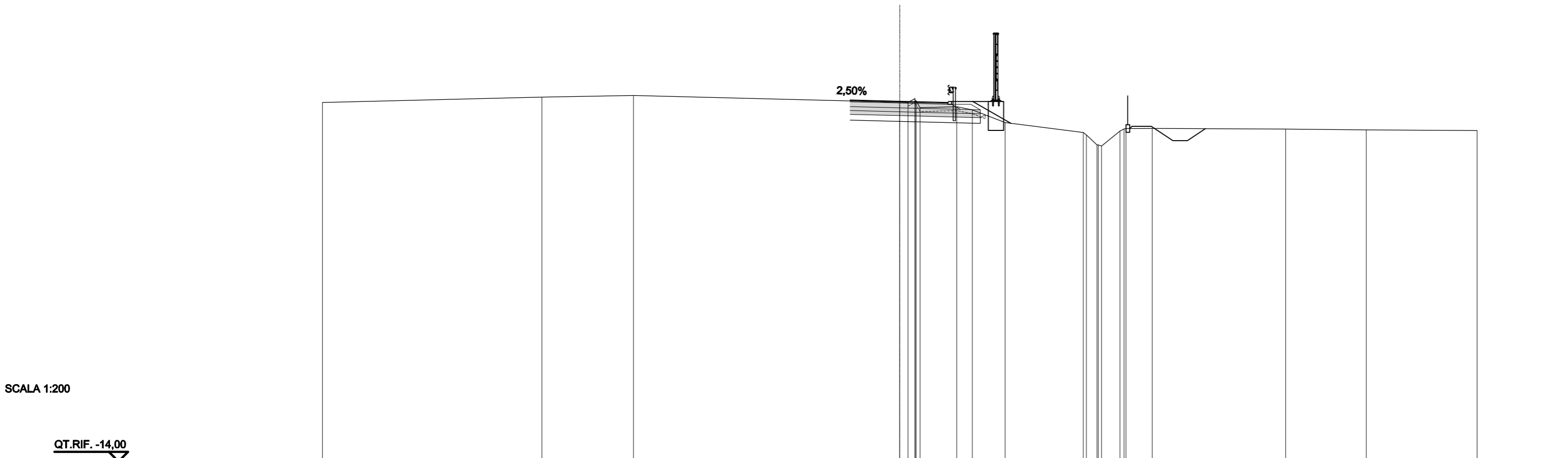
QT.RIF. -13,00

QUOTE TERRENO	4,73	5,02	5,04		4,67	4,66	3,62	3,17	2,50	2,48	3,16	3,24	2,72	2,75	2,70	2,72	3,27	3,29	3,27
DIST.PARZIALI TERRENO		11,49	3,50	15,00	0,82	3,85	3,74	0,79	0,88	0,51	2,26	2,13	7,76	1,93	4,28				
QUOTE PROGETTO					4,80	4,71	4,64	4,69	4,69	3,47		3,42	3,42	2,67	2,67	2,74			
DIST. PARZIALI PROGETTO					3,75	2,50	1,30	0,80	1,35	5,15	1,00	1,13	0,75						

A - STERRO	3,94 m <sup>2</sup>
B - RILEVATO	0,02 m <sup>2</sup>
CC - RILEVATO A1.A3	0,27 m <sup>2</sup>
D - TERRENO VEGETALE	0,62 m <sup>2</sup>
E - STRATO DI BINDER	0,25 m <sup>2</sup>
F - STRATO DI BASE	1,38 m <sup>2</sup>
G - FONDAZIONE LEGATA	1,35 m <sup>2</sup>
GN - FONDAZIONE NON LEGATA	1,35 m <sup>2</sup>
LL - ANTICAPILLARE TRINCEA	2,03 m <sup>2</sup>
M - SCAVO FOSSI	1,08 m <sup>2</sup>
P - RILEVATO FOSSI	0,13 m <sup>2</sup>
a - STRATO DI USURA	5,07 m
b - SCOTICO	4,01 m
g - IDROSEMINA SCARPATE	4,18 m
h - COMPATTAZIONE FONDO	6,76 m
i - DEMOLIZIONE PAVIMENTAZIONE	3,00 m

**SEZIONE N.: 30**

QT. PROGETTO: 4,70  
 DIST.PROG.: 575,000  
 DIST.PREC.: 23,626  
 DIST.SUCC.: 25,000



SCALA 1:200

QT.RIF. -14,00

QUOTE TERRENO	4,64	4,92	5,00	4,66	4,64	4,70	4,73	4,37	4,42	4,26	3,59	3,08	2,95	2,44	2,43	2,37	3,26	3,29	3,26	3,21	3,18	
DIST.PARZIALI TERRENO		11,40	4,76	13,84	1,91	0,81	1,70	4,07	0,55	0,96	1,36	6,93	4,20	5,75								
QUOTE PROGETTO					4,76	4,70	4,64	4,69	4,69	3,56		3,40	3,40	2,65	2,65	3,28						
DIST. PARZIALI PROGETTO					2,57	2,50	1,30	0,80	1,18	6,29		1,00	1,13	0,75	0,94							



A - STERRO	4,15 m <sup>2</sup>
CC - RILEVATO A1.A3	0,27 m <sup>2</sup>
D - TERRENO VEGETALE	0,58 m <sup>2</sup>
E - STRATO DI BINDER	0,19 m <sup>2</sup>
F - STRATO DI BASE	1,06 m <sup>2</sup>
G - FONDAZIONE LEGATA	1,10 m <sup>2</sup>
GN - FONDAZIONE NON LEGATA	1,10 m <sup>2</sup>
LL - ANTICAPILLARE TRINCEA	1,65 m <sup>2</sup>
M - SCAVO FOSSI	1,04 m <sup>2</sup>
P - RILEVATO FOSSI	0,07 m <sup>2</sup>
a - STRATO DI USURA	3,82 m
b - SCOTICO	3,27 m
g - IDROSEMINA SCARPATE	2,42 m
h - COMPATTAZIONE FONDO	5,51 m
I - DEMOLIZIONE PAVIMENTAZIONE	3,00 m

**SEZIONE N.: 31**

QT. PROGETTO: 4,64

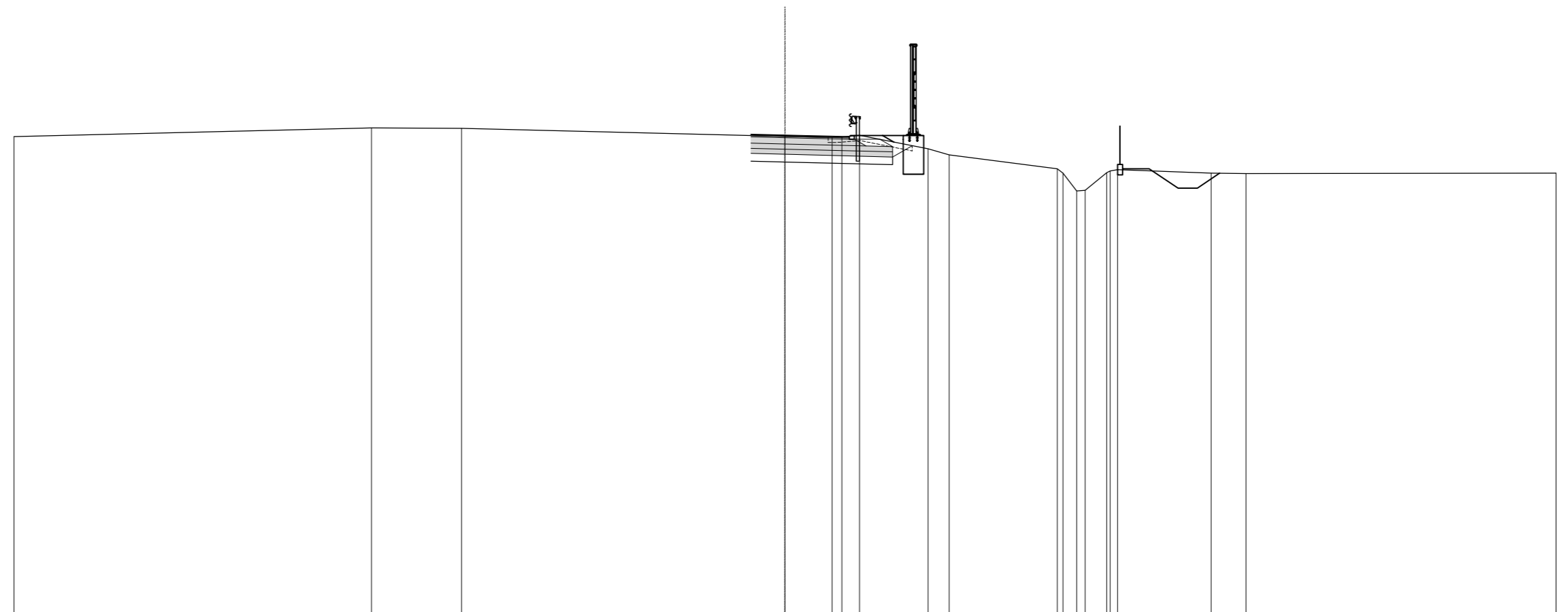
DIST.PROG.: 600,000

DIST.PREC.: 25,000

DIST.SUCC.: 26,374

SCALA 1:200

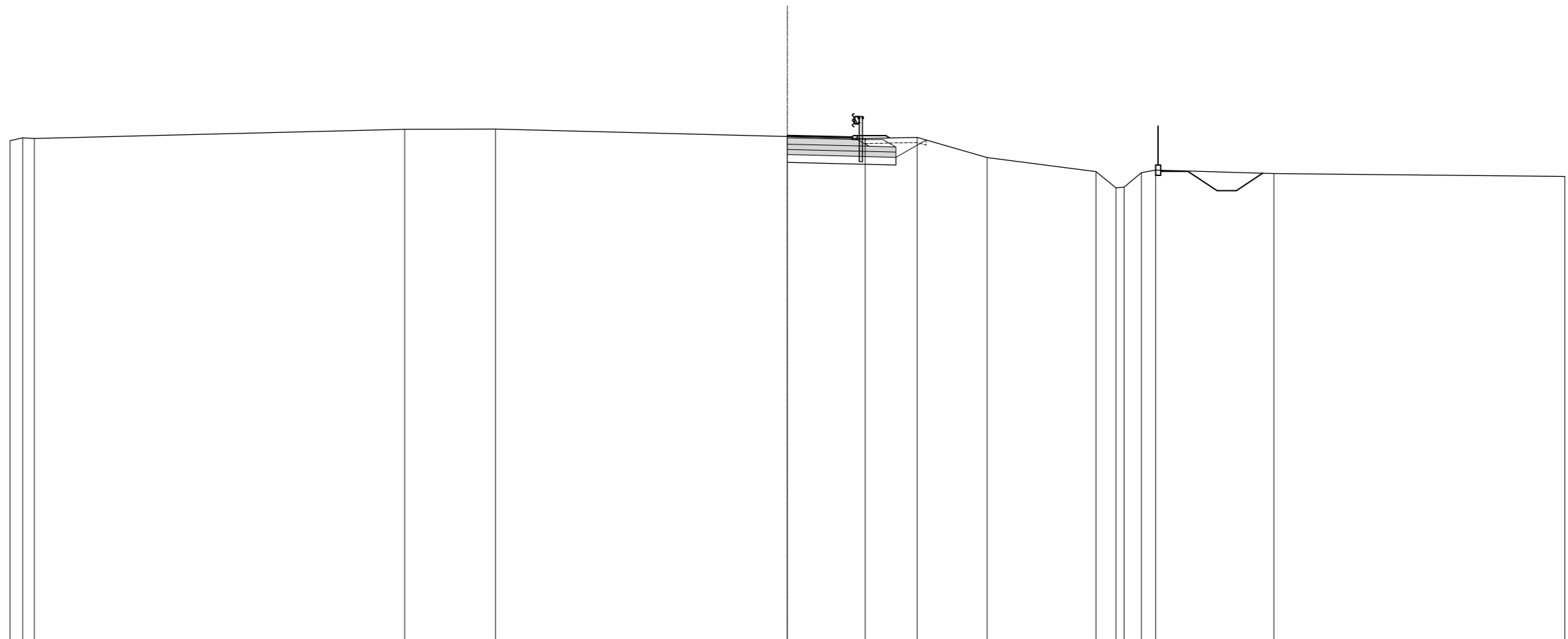
QT.RIF. -14,00



QUOTE TERRENO	4,58	4,93	4,91	4,60	4,56	4,57	4,64	4,11	3,87	3,33	3,16	2,47	2,49	3,18	3,25	3,30	3,17	3,15	3,17
DIST.PARZIALI TERRENO	13,91	3,50	12,58	1,83	0,88	2,66	0,83	4,21	0,54	0,84	3,65	1,35	12,06						
QUOTE PROGETTO				4,67	4,64	4,58	4,63	4,63			3,33	3,33	2,58	2,58	3,16				
DIST. PARZIALI PROGETTO				1,32	2,50	1,30	0,80	8,57			1,00	1,13	0,75	0,87					

A - STERRO	2,46 m <sup>2</sup>
B - RILEVATO	0,02 m <sup>2</sup>
CC - RILEVATO A1.A3	0,27 m <sup>2</sup>
D - TERRENO VEGETALE	0,19 m <sup>2</sup>
E - STRATO DI BINDER	0,12 m <sup>2</sup>
F - STRATO DI BASE	0,73 m <sup>2</sup>
G - FONDAZIONE LEGATA	0,84 m <sup>2</sup>
GN - FONDAZIONE NON LEGATA	0,84 m <sup>2</sup>
LL - ANTICAPILLARE TRINCEA	1,26 m <sup>2</sup>
M - SCAVO FOSSI	1,34 m <sup>2</sup>
a - STRATO DI USURA	2,50 m
b - SCOTICO	2,36 m
g - IDROSEMINA SCARPATE	1,27 m
h - COMPATTAZIONE FONDO	4,19 m
I - DEMOLIZIONE PAVIMENTAZIONE	3,00 m

**SEZIONE N.: 32**  
 QT. PROGETTO: 4,63  
 DIST.PROG.: 626,374  
 DIST.PREC.: 26,374



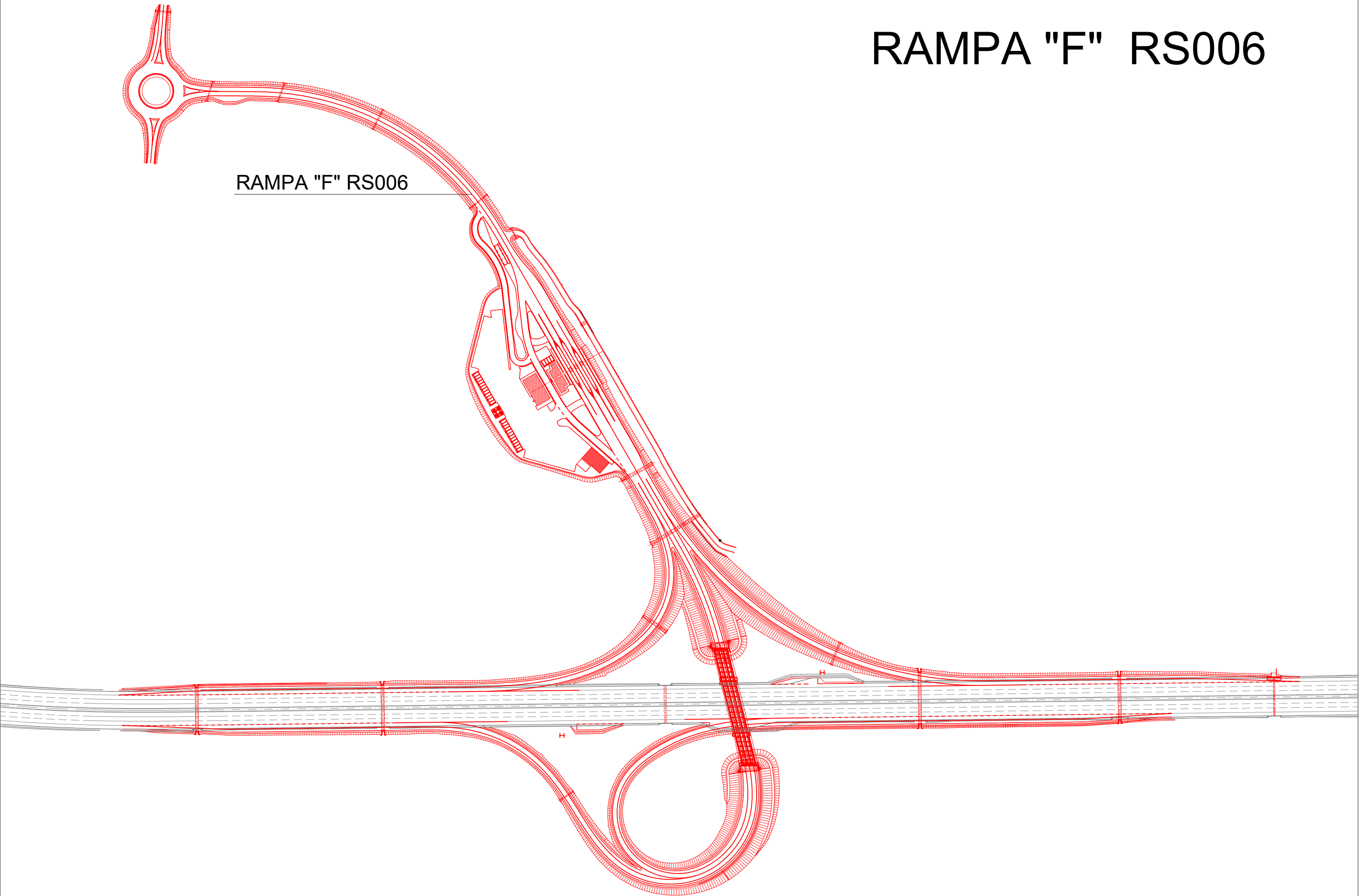
SCALA 1:200

QT.RIF. -15,00

QUOTE TERRENO	4,42		4,87	4,87		4,59	4,51	4,55	3,77		3,23	2,61	3,19	3,29		3,16		3,04
DIST.PARZIALI TERRENO	0,49	14,29	3,50		11,26	3,00	2,00	2,70	4,20	0,77	0,67	0,55	4,57		11,22			
QUOTE PROGETTO						4,63	4,57	4,62	4,53				3,24	3,24	2,49	2,49	3,17	
DIST. PARZIALI PROGETTO						2,50	1,30		10,51				1,00	1,13	0,75	1,02		

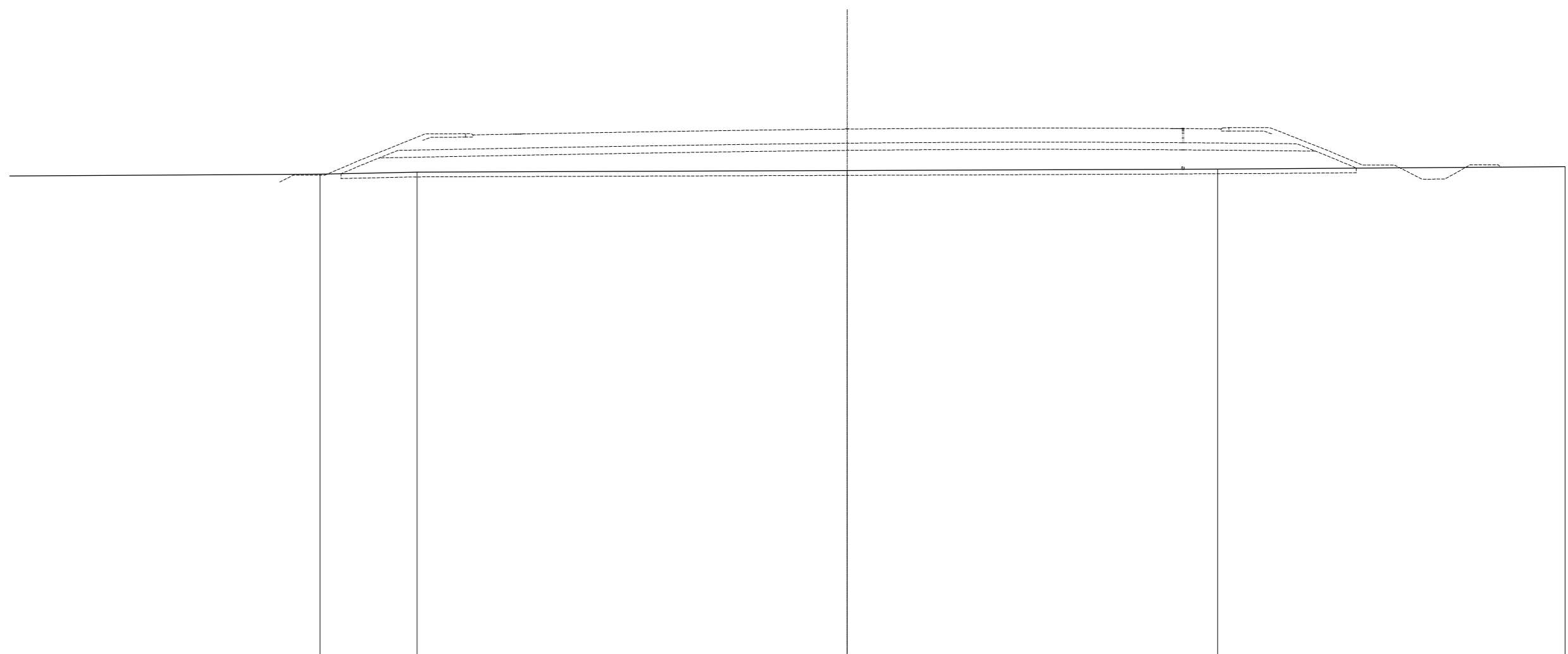
# RAMPA "F" RS006

RAMPA "F" RS006



B - RILEVATO	0,08 m <sup>2</sup>
C - RILEVATO A1.A3 SP.30	0,03 m <sup>2</sup>
E - STRATO DI BINDER	0,00 m <sup>2</sup>
F - STRATO DI BASE	0,01 m <sup>2</sup>
G - FONDAZIONE LEGATA	0,02 m <sup>2</sup>
GN - FONDAZIONE NON LEGATA	0,02 m <sup>2</sup>
H - ANTICAPILLARE	0,03 m <sup>2</sup>
a - STRATO DI USURA	0,08 m
b - SCOTICO	0,08 m

**SEZIONE N.: 1**  
 QT. PROGETTO: 5,13  
 DIST.PROG.: 0,000  
 DIST.SUCC.: 4,510



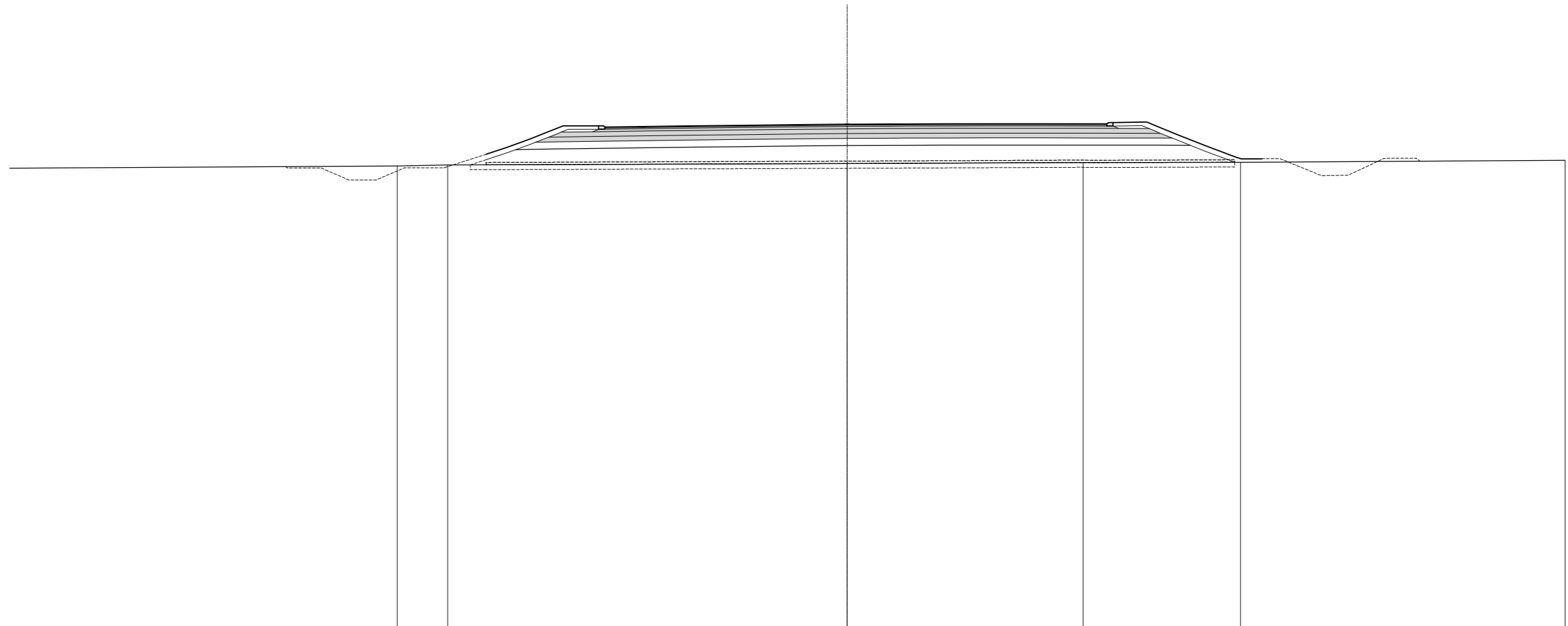
SCALA 1:200

QT.RIF. -17,00

QUOTE TERRENO	3,25	3,33	3,40	3,46	3,56
DIST.PARZIALI TERRENO	4,06	17,97	15,48	14,52	
QUOTE PROGETTO				5,15 5,15	
DIST. PARZIALI PROGETTO					

B - RILEVATO	24,57 m <sup>2</sup>
C - RILEVATO A1.A3 SP.30	8,22 m <sup>2</sup>
CC - RILEVATO A1.A3	0,28 m <sup>2</sup>
D - TERRENO VEGETALE	2,07 m <sup>2</sup>
E - STRATO DI BINDER	1,05 m <sup>2</sup>
F - STRATO DI BASE	2,17 m <sup>2</sup>
G - FONDAZIONE LEGATA	5,01 m <sup>2</sup>
GN - FONDAZIONE NON LEGATA	5,22 m <sup>2</sup>
H - ANTICAPILLARE	9,38 m <sup>2</sup>
P - RILEVATO FOSSI	0,12 m <sup>2</sup>
a - STRATO DI USURA	20,98 m
b - SCOTICO	31,28 m
g - IDROSEMINA SCARPATE	10,57 m

**SEZIONE N.: 2**  
 QT. PROGETTO: 5,04  
 DIST.PROG.: 4,510  
 DIST.PREC.: 4,510  
 DIST.SUCC.: 1,490



SCALA 1:200

QT.RIF. -16,00

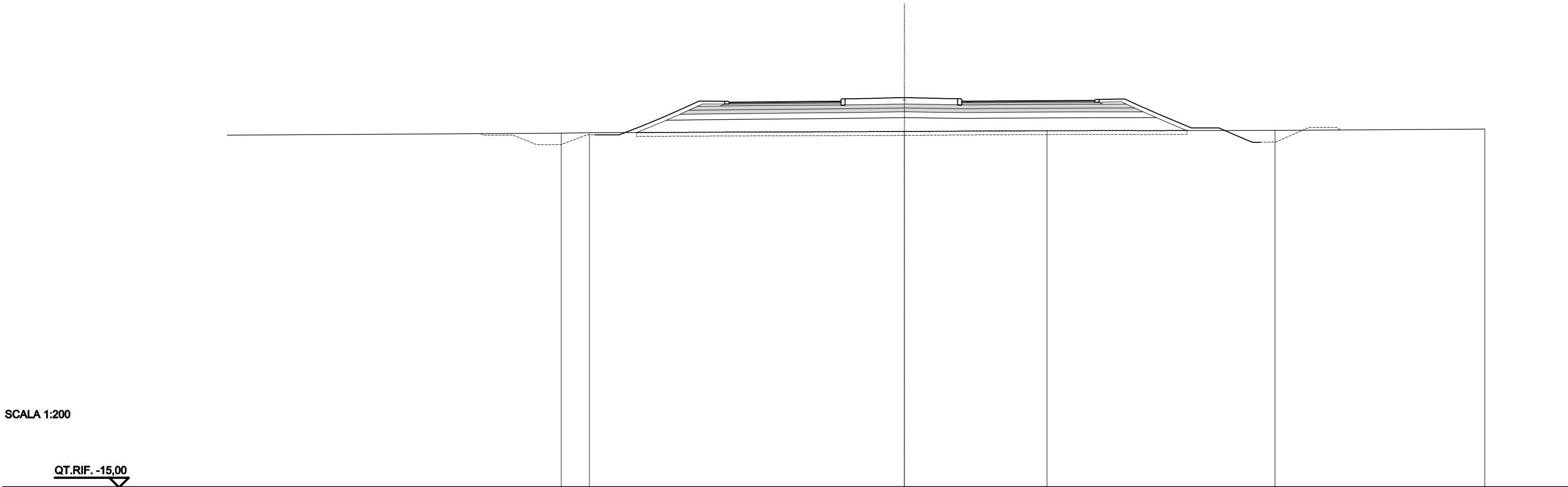
QUOTE TERRENO		3,30	3,34		3,40		3,44		3,45		3,53																						
DIST.PARZIALI TERRENO		2,11		16,70		9,86		6,58		13,56																							
QUOTE PROGETTO				3,79	4,08	4,43	4,84	4,98	4,98	4,93	4,94	4,97	5,00	5,02	5,04	5,04	5,04	5,05	5,05	5,06	5,06	5,06	5,06	5,06	5,11	5,13	5,03	4,68	4,56	4,14	3,68	3,59	3,59
DIST. PARZIALI PROGETTO				0,87	0,85	1,07	1,48	1,36	2,32	1,90	2,65	1,88	0,65	1,16	0,66	1,71	1,92	2,04	2,11	0,62	1,42	0,85	1,06	1,23	0,86								

A - STERRO	0,02 m <sup>2</sup>
B - RILEVATO	23,69 m <sup>2</sup>
C - RILEVATO A1.A3 SP.30	7,40 m <sup>2</sup>
CC - RILEVATO A1.A3	0,26 m <sup>2</sup>
D - TERRENO VEGETALE	3,85 m <sup>2</sup>
E - STRATO DI BINDER	0,63 m <sup>2</sup>
F - STRATO DI BASE	1,33 m <sup>2</sup>
G - FONDAZIONE LEGATA	4,52 m <sup>2</sup>
GN - FONDAZIONE NON LEGATA	4,70 m <sup>2</sup>
H - ANTICAPILLARE	5,69 m <sup>2</sup>
M - SCAVO FOSSI	0,84 m <sup>2</sup>
P - RILEVATO FOSSI	0,21 m <sup>2</sup>
a - STRATO DI USURA	12,66 m
b - SCOTICO	28,45 m
g - IDROSEMINA SCARPATE	16,69 m

**SEZIONE N.: 3**  
 QT. PROGETTO: 5,01  
 DIST.PROG.: 6,000  
 DIST.PREC.: 1,490  
 DIST.SUCC.: 13,000

SCALA 1:200

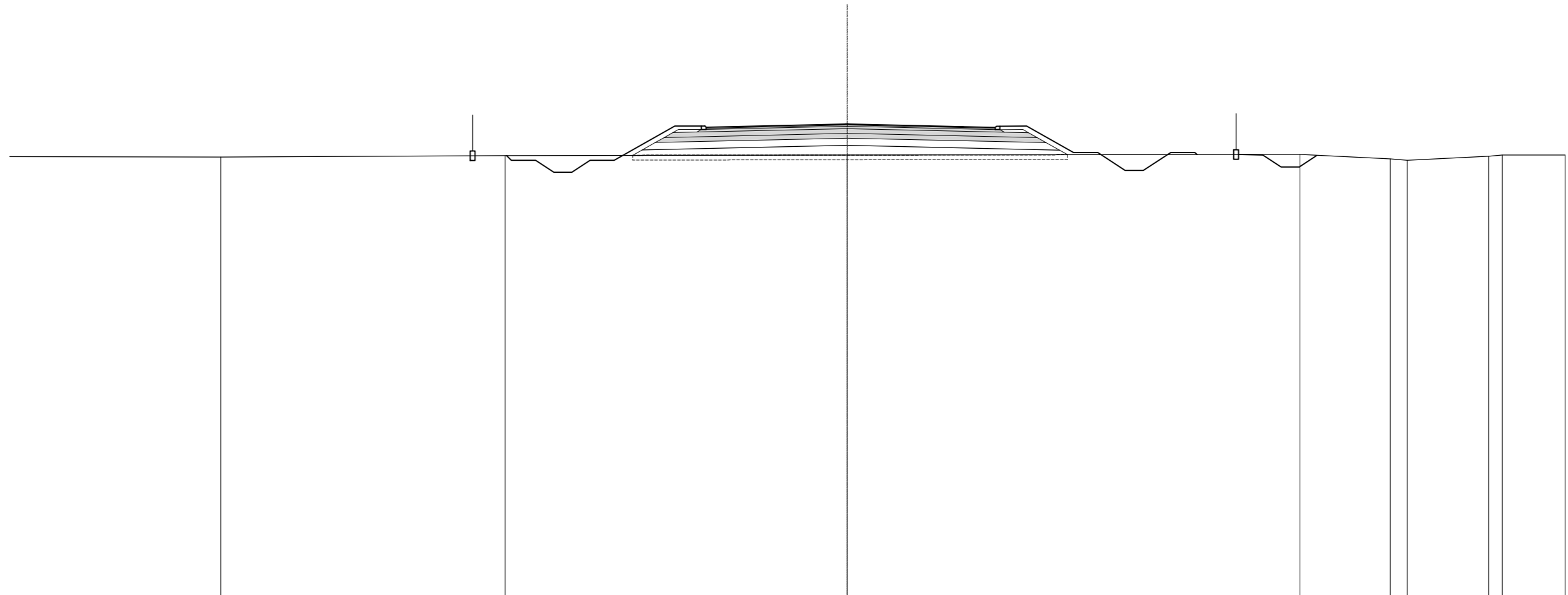
QT.RIF. -15,00



QUOTE TERRENO		3,31	3,34		3,40		3,44		3,46		3,53
DIST.PARZIALI TERRENO		1,46		16,28		7,37		11,78		10,84	
QUOTE PROGETTO		3,23	3,23 3,32 3,67 3,80 4,09 4,40 4,60 4,97	4,97 4,91	4,93	4,96 4,96 4,97 4,97 5,09 5,12 5,13 5,15 5,15 5,14 5,13 5,10 5,10 4,97 4,97 4,97 4,98 4,98 4,99 5,00	5,00	5,01 5,06 5,07 5,08 4,88 4,71 4,30 4,02 3,76 3,59	3,59 3,55 3,08 2,93 2,84 2,84		
DIST. PARZIALI PROGETTO		1,28	0,89 0,70 0,71 0,81 1,32	1,84	2,59	0,62 0,51 1,14 0,97 0,59 1,25 0,50 0,62 0,58 1,49	1,67	1,23 1,00 0,83 0,64 0,62	1,43	1,08	

A - STERRO	0,04 m <sup>2</sup>
B - RILEVATO	9,04 m <sup>2</sup>
C - RILEVATO A1.A3 SP.30	5,07 m <sup>2</sup>
CC - RILEVATO A1.A3	0,22 m <sup>2</sup>
D - TERRENO VEGETALE	1,22 m <sup>2</sup>
E - STRATO DI BINDER	0,60 m <sup>2</sup>
F - STRATO DI BASE	1,27 m <sup>2</sup>
G - FONDAZIONE LEGATA	3,04 m <sup>2</sup>
GN - FONDAZIONE NON LEGATA	3,19 m <sup>2</sup>
H - ANTICAPILLARE	3,64 m <sup>2</sup>
M - SCAVO FOSSI	3,64 m <sup>2</sup>
P - RILEVATO FOSSI	0,19 m <sup>2</sup>
a - STRATO DI USURA	12,08 m
b - SCOTICO	18,18 m
g - IDROSEMINA SCARPATE	7,38 m

**SEZIONE N.: 4**  
 QT. PROGETTO: 4,75  
 DIST.PROG.: 19,000  
 DIST.PREC.: 13,000  
 DIST.SUCC.: 9,888



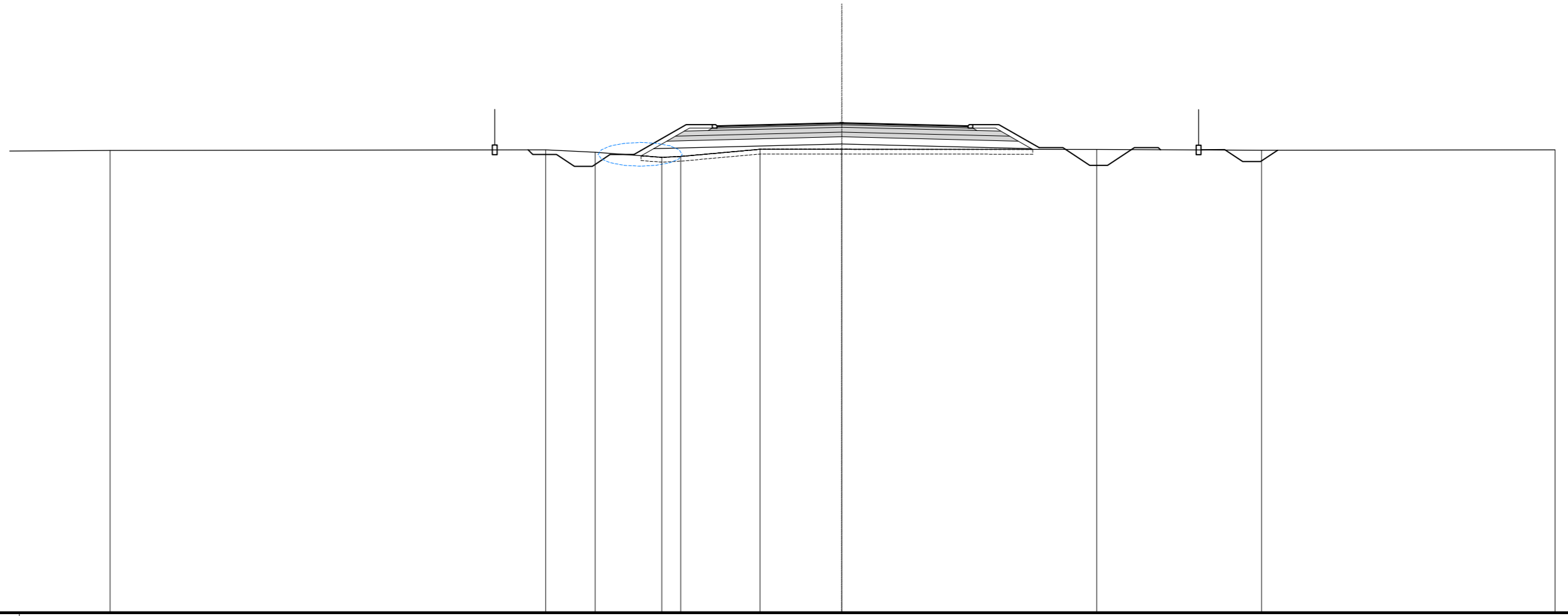
SCALA 1:200

QT.RIF. -15,00

QUOTE TERRENO		3,37		3,44		3,46		3,49		3,30	3,24		3,41	3,46		3,46										
DIST.PARZIALI TERRENO		11,89		14,29		18,92		3,78		0,71	3,40		0,57	2,62												
QUOTE PROGETTO			3,44	3,24	2,74	2,74	3,24	3,24		4,67	4,67	4,67	3,56	3,56	2,81	2,81	3,56	3,57	3,48	3,46	2,96	2,96	3,43			
DIST. PARZIALI PROGETTO			1,01	0,76	0,76	0,76	1,01	2,53		1,11		5,90		6,18		1,11	1,96	1,01	1,14	0,76	1,14	1,02	2,75	0,76	0,76	0,72

B - RILEVATO	6,30 m <sup>2</sup>
C - RILEVATO A1.A3 SP.30	4,60 m <sup>2</sup>
CC - RILEVATO A1.A3	0,22 m <sup>2</sup>
D - TERRENO VEGETALE	1,18 m <sup>2</sup>
E - STRATO DI BINDER	0,53 m <sup>2</sup>
F - STRATO DI BASE	1,11 m <sup>2</sup>
G - FONDAZIONE LEGATA	2,74 m <sup>2</sup>
GN - FONDAZIONE NON LEGATA	2,88 m <sup>2</sup>
H - ANTICAPILLARE	3,30 m <sup>2</sup>
M - SCAVO FOSSI	3,11 m <sup>2</sup>
P - RILEVATO FOSSI	0,20 m <sup>2</sup>
a - STRATO DI USURA	10,56 m
b - SCOTICO	16,48 m
g - IDROSEMINA SCARPATE	6,67 m

**SEZIONE N.: 5**  
 QT. PROGETTO: 4,60  
 DIST.PROG.: 28,888  
 DIST.PREC.: 9,888  
 DIST.SUCC.: 10,000



SCALA 1:200

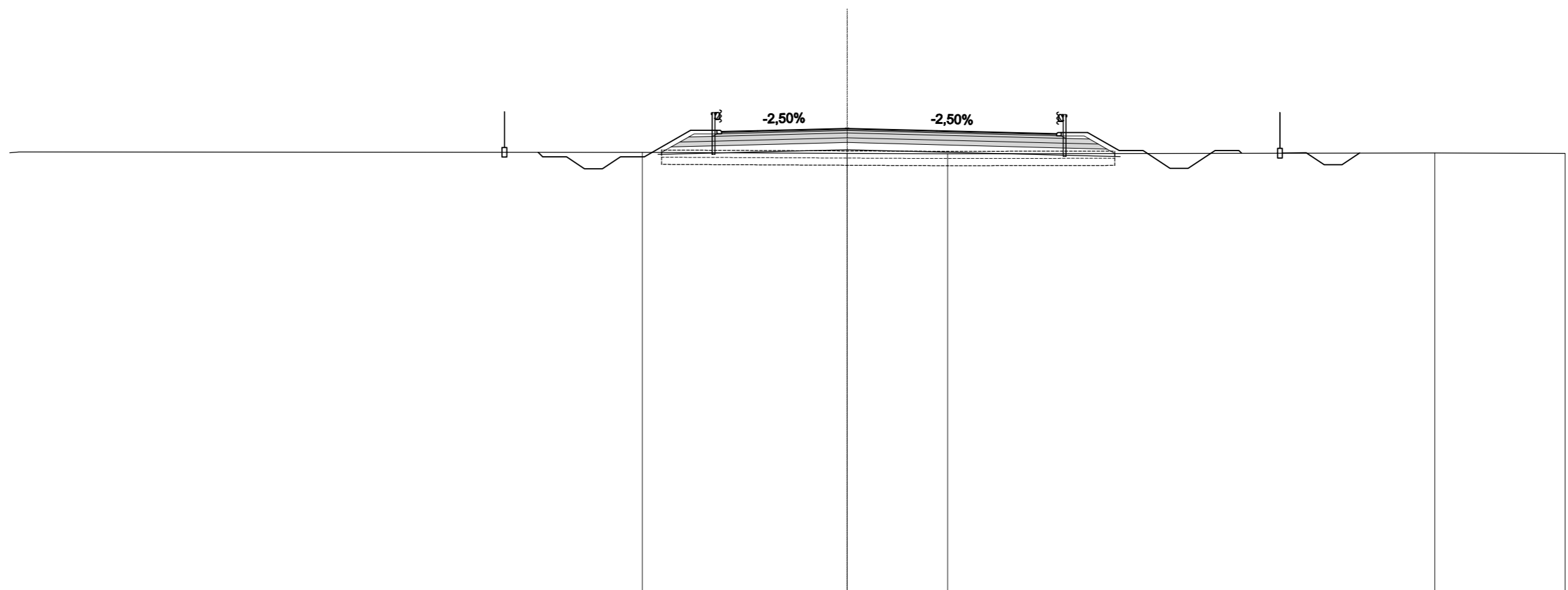
QT.RIF. -16,00

QUOTE TERRENO	3,43			3,46	3,36	3,14	3,18	3,48	3,48		3,47		3,44		3,46								
DIST.PARZIALI TERRENO		18,32		2,09	2,80	0,80	3,33	3,44		10,72		6,94		12,34									
QUOTE PROGETTO				3,46	3,27	2,77	2,77		4,52	4,52	4,47	4,52	3,55	3,55	2,80	2,80	3,55	3,55	3,46	3,46	2,96	2,96	3,44
DIST. PARZIALI PROGETTO				1,00	0,75	0,75	3,95	1,10	5,25		5,31	1,10	1,68	1,00	1,13	0,75	1,13	1,00	2,71	0,75	0,75	0,72	



A - STERRO	0,07 m <sup>2</sup>
B - RILEVATO	0,10 m <sup>2</sup>
C - RILEVATO A1.A3 SP.30	4,14 m <sup>2</sup>
CC - RILEVATO A1.A3	0,22 m <sup>2</sup>
D - TERRENO VEGETALE	0,95 m <sup>2</sup>
E - STRATO DI BINDER	0,70 m <sup>2</sup>
F - STRATO DI BASE	1,46 m <sup>2</sup>
G - FONDAZIONE LEGATA	3,42 m <sup>2</sup>
GN - FONDAZIONE NON LEGATA	3,57 m <sup>2</sup>
H - ANTICAPILLARE	5,68 m <sup>2</sup>
M - SCAVO FOSSI	3,34 m <sup>2</sup>
P - RILEVATO FOSSI	0,27 m <sup>2</sup>
a - STRATO DI USURA	14,00 m
b - SCOTICO	18,95 m
d - BONIFICA	18,95 m
g - IDROSEMINA SCARPATE	5,94 m
h - COMPATTAZIONE FONDO	0,37 m

**SEZIONE N.: 6**  
 QT. PROGETTO: 4,49  
 DIST.PROG.: 38,888  
 DIST.PREC.: 10,000  
 DIST.SUCC.: 10,000



SCALA 1:200

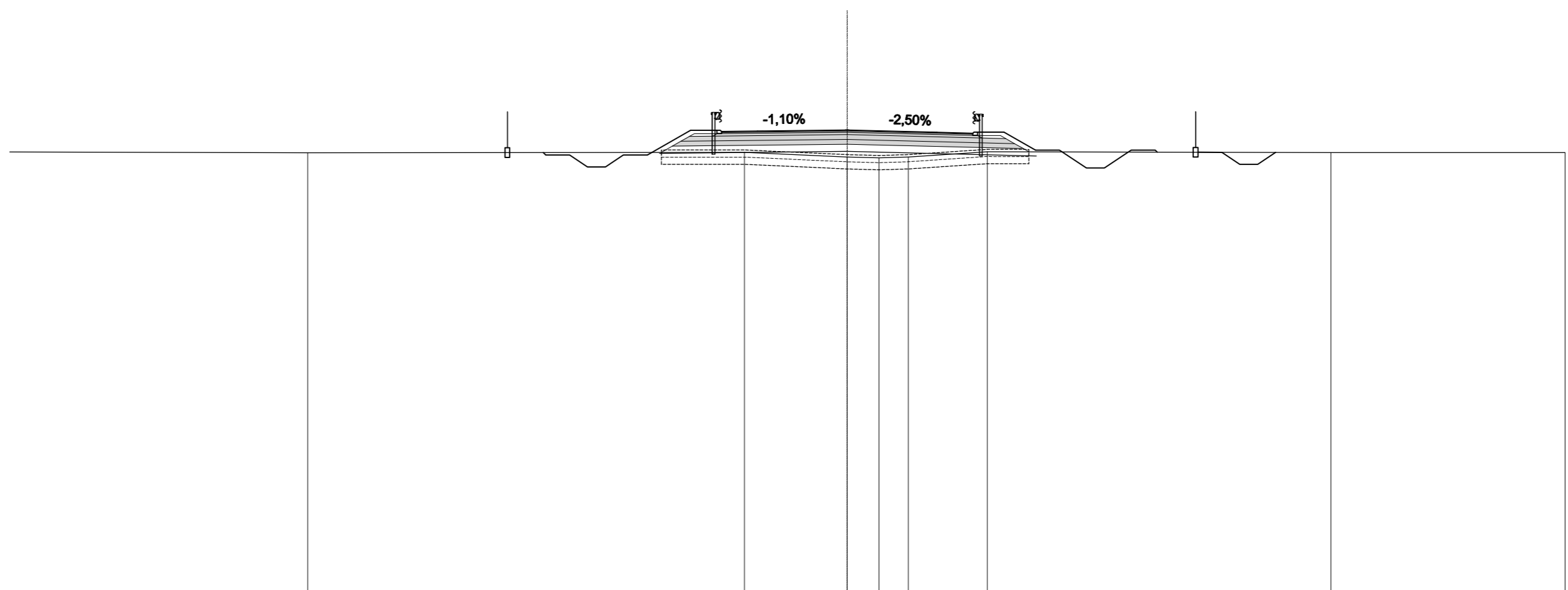
QT.RIF. -15,00

QUOTE TERRENO				3,49		3,45		3,43						3,46		3,44										
DIST.PARZIALI TERRENO					8,56		4,20		20,36					5,44												
QUOTE PROGETTO		3,49	3,30	3,30	2,80	2,80	3,30	3,30	4,40	4,35	4,39	4,49	4,39	4,27	4,32	3,56	3,56	2,81	2,81	3,56	3,56	3,45	3,47	2,97	2,97	3,46
DIST. PARZIALI PROGETTO		1,00	0,75	0,75	0,75	1,00	1,93	1,30	1,50	3,75	3,75	5,00	1,30	1,32	1,00	1,13	0,75	1,13	1,00	2,70	0,75	0,75	0,73			



A - STERRO	0,07 m <sup>2</sup>
B - RILEVATO	0,50 m <sup>2</sup>
C - RILEVATO A1.A3 SP.30	3,29 m <sup>2</sup>
CC - RILEVATO A1.A3	0,21 m <sup>2</sup>
D - TERRENO VEGETALE	0,94 m <sup>2</sup>
E - STRATO DI BINDER	0,53 m <sup>2</sup>
F - STRATO DI BASE	1,11 m <sup>2</sup>
G - FONDAZIONE LEGATA	2,72 m <sup>2</sup>
GN - FONDAZIONE NON LEGATA	2,86 m <sup>2</sup>
H - ANTICAPILLARE	4,61 m <sup>2</sup>
M - SCAVO FOSSI	3,12 m <sup>2</sup>
P - RILEVATO FOSSI	0,17 m <sup>2</sup>
a - STRATO DI USURA	10,50 m
b - SCOTICO	15,36 m
d - BONIFICA	15,36 m
g - IDROSEMINA SCARPATE	5,80 m
h - COMPATTAZIONE FONDO	0,39 m

**SEZIONE N.: 8**  
 QT. PROGETTO: 4,42  
 DIST.PROG.: 58,888  
 DIST.PREC.: 10,000  
 DIST.SUCC.: 21,284



SCALA 1:200

QT.RIF. -15,00

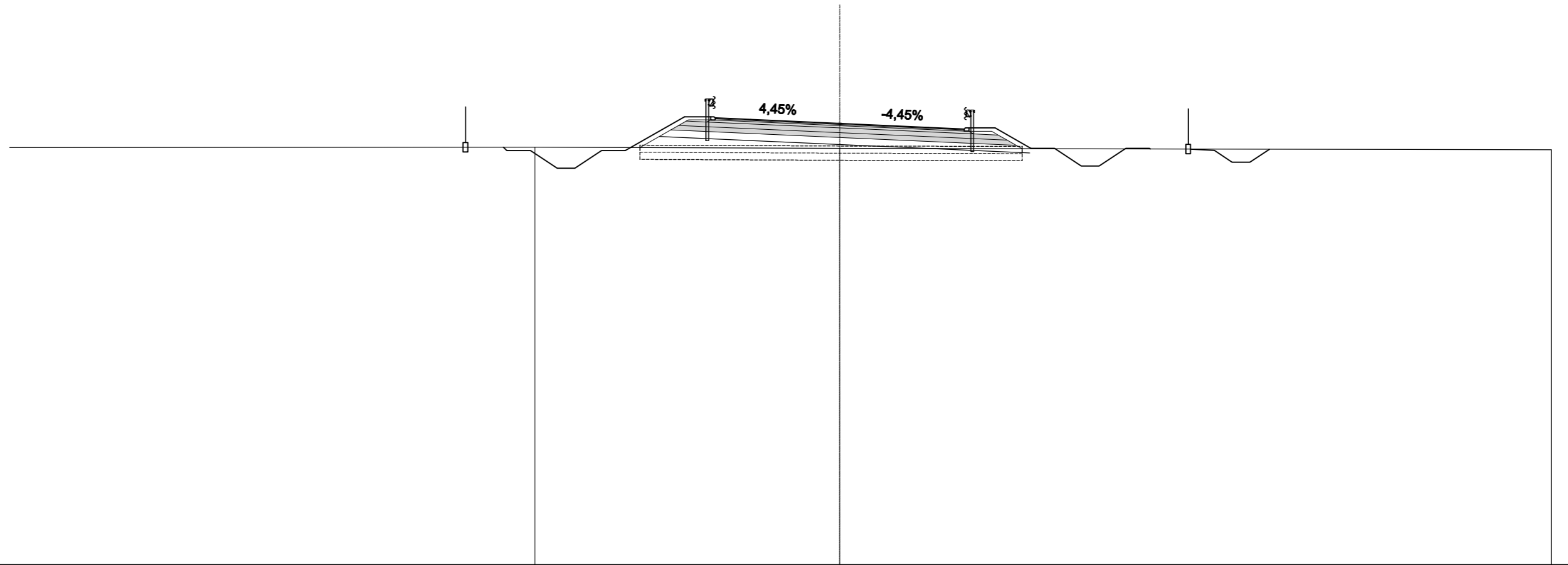
QUOTE TERRENO		3,47		3,49	3,29	3,25	3,29	3,51		3,48		3,48																
DIST.PARZIALI TERRENO		18,25		4,29	1,32	1,23	3,31		14,36		9,78																	
QUOTE PROGETTO			3,48	3,38	3,38	2,88	2,88	3,38	3,38	4,41	4,36	4,38	4,42	4,32	4,29	4,34	3,58	3,58	2,83	2,83	3,58	3,58	3,49	3,48	2,98	2,98	3,48	
DIST. PARZIALI PROGETTO			1,00	0,75	0,75	0,75	1,00	1,80	1,30	1,50	3,75	3,75	1,50	1,30	1,32	1,00	1,13	0,75	1,13	1,00	2,70	0,75	0,75	0,75				



A - STERRO	0,07 m²
B - RILEVATO	1,81 m²
C - RILEVATO A1.A3 SP.30	3,69 m²
CC - RILEVATO A1.A3	0,19 m²
D - TERRENO VEGETALE	1,11 m²
E - STRATO DI BINDER	0,53 m²
F - STRATO DI BASE	1,11 m²
G - FONDAZIONE LEGATA	2,70 m²
GN - FONDAZIONE NON LEGATA	2,84 m²
H - ANTICAPILLARE	4,84 m²
M - SCAVO FOSSI	4,31 m²
P - RILEVATO FOSSI	0,06 m²
a - STRATO DI USURA	10,51 m
b - SCOTICO	16,12 m
d - BONIFICA	16,12 m
g - IDROSEMINA SCARPATE	6,81 m
h - COMPATTAZIONE FONDO	0,31 m

**SEZIONE N.: 10**

QT. PROGETTO: 4,65  
 DIST.PROG.: 100,000  
 DIST.PREC.: 19,828  
 DIST.SUCC.: 25,000



SCALA 1:200

QT.RIF. -14.00

QUOTE TERRENO		3,65		3,59																3,54					
DIST.PARZIALI TERRENO			12,85					30,00																	
QUOTE PROGETTO		3,65	3,51	2,76	2,76	3,51	3,51	4,93	4,88	4,81	4,65	4,48	4,41	4,46	3,60	3,60	2,85	2,85	3,60	3,60	3,57	3,51	3,01	3,01	3,56
DIST. PARZIALI PROGETTO		1,00	1,13	0,75	1,13	1,00	2,49	1,30	1,50	3,75	3,75	1,50	1,30	1,51	1,00	1,13	0,75	1,13	1,00	2,70	0,75	0,75	0,82		

A - STERRO	0,01 m <sup>2</sup>
B - RILEVATO	3,57 m <sup>2</sup>
C - RILEVATO A1.A3 SP.30	4,35 m <sup>2</sup>
CC - RILEVATO A1.A3	0,19 m <sup>2</sup>
D - TERRENO VEGETALE	1,23 m <sup>2</sup>
E - STRATO DI BINDER	0,53 m <sup>2</sup>
F - STRATO DI BASE	1,11 m <sup>2</sup>
G - FONDAZIONE LEGATA	2,70 m <sup>2</sup>
GN - FONDAZIONE NON LEGATA	2,84 m <sup>2</sup>
H - ANTICAPILLARE	5,00 m <sup>2</sup>
M - SCAVO FOSSI	4,17 m <sup>2</sup>
P - RILEVATO FOSSI	0,05 m <sup>2</sup>
a - STRATO DI USURA	10,51 m
b - SCOTICO	16,66 m
d - BONIFICA	16,66 m
g - IDROSEMINA SCARPATE	7,39 m
h - COMPATTAZIONE FONDO	0,09 m

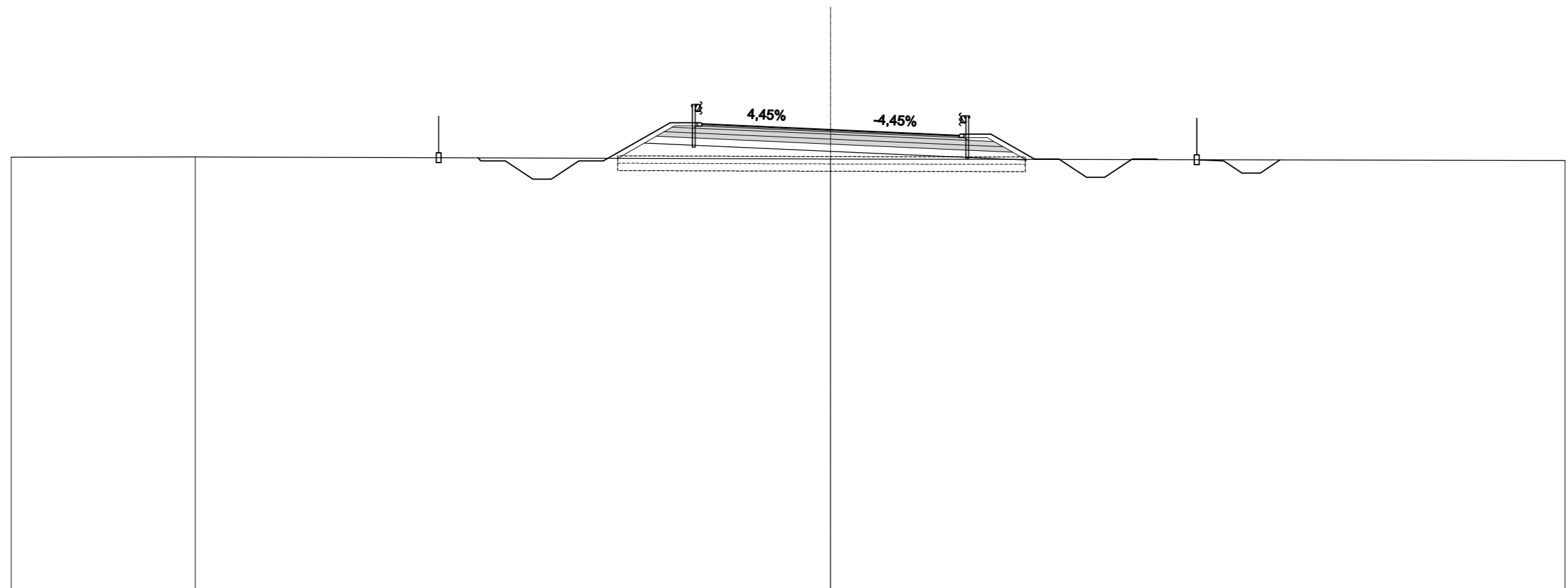
**SEZIONE N.: 11**

QT. PROGETTO: 4,80

DIST.PROG.: 125,000

DIST.PREC.: 25,000

DIST.SUCC.: 25,000



SCALA 1:200

QT.RIF. -14.00

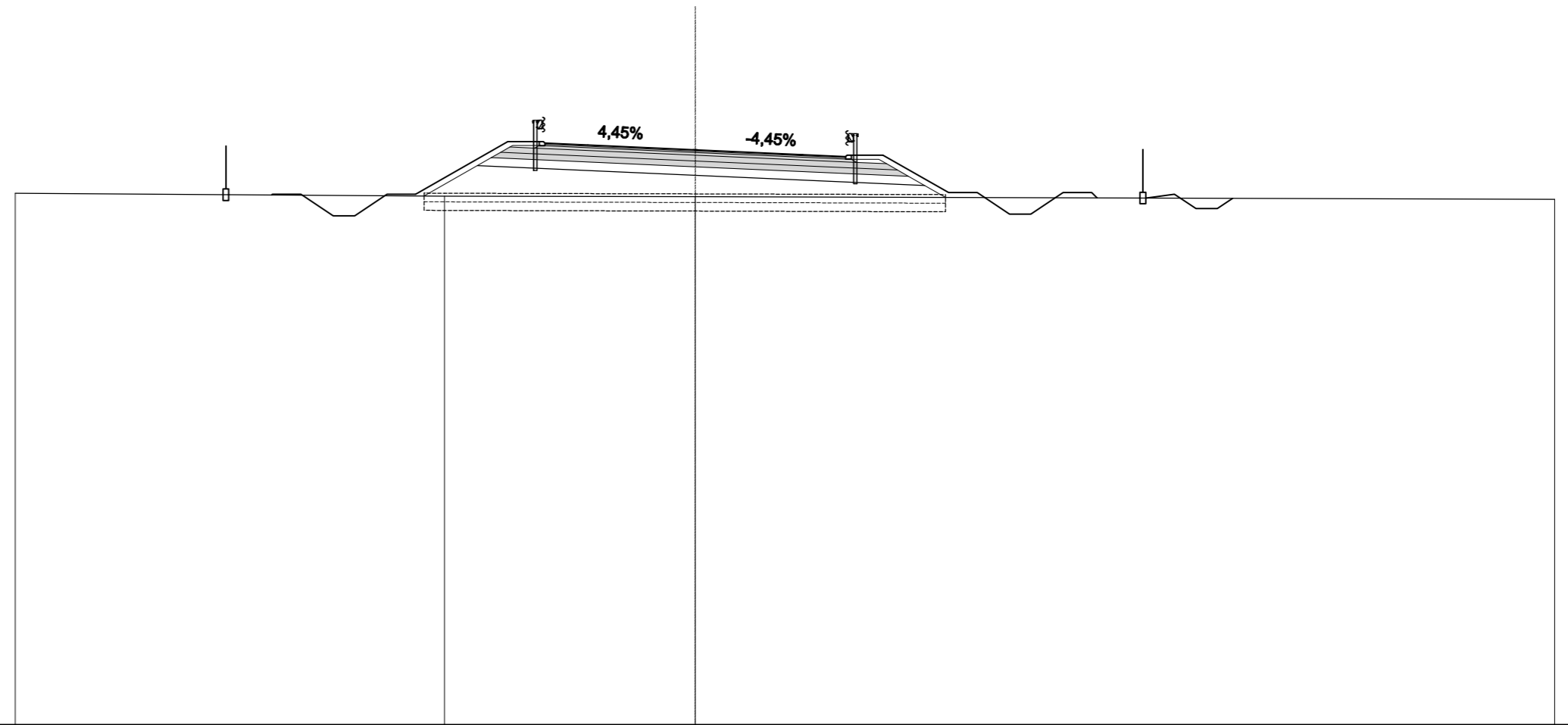
QUOTE TERRENO	3,67	3,68																	3,60																	3,53
DIST.PARZIALI TERRENO	7,52		25,95																30,00																	
QUOTE PROGETTO			3,65	3,52	3,52	2,77	2,77	3,52	3,52	5,08	5,03	4,96	4,80	4,63	4,56	4,61	3,60	3,60	2,85	2,85	3,60	3,60	3,57	3,57	3,52	3,02	3,02	3,56								
DIST. PARZIALI PROGETTO			1,00	1,13	0,75	1,13	1,00	2,73	1,30	1,50	3,75	3,75	1,50	1,30	1,78	1,00	1,13	0,75	1,13	1,00	2,70	0,75	0,75	0,80												



B - RILEVATO	10,90 m <sup>2</sup>
C - RILEVATO A1.A3 SP.30	4,53 m <sup>2</sup>
CC - RILEVATO A1.A3	0,19 m <sup>2</sup>
D - TERRENO VEGETALE	1,56 m <sup>2</sup>
E - STRATO DI BINDER	0,52 m <sup>2</sup>
F - STRATO DI BASE	1,11 m <sup>2</sup>
G - FONDAZIONE LEGATA	2,70 m <sup>2</sup>
GN - FONDAZIONE NON LEGATA	2,84 m <sup>2</sup>
H - ANTICAPILLARE	5,46 m <sup>2</sup>
M - SCAVO FOSSI	2,67 m <sup>2</sup>
P - RILEVATO FOSSI	0,59 m <sup>2</sup>
a - STRATO DI USURA	10,51 m
b - SCOTICO	18,20 m
d - BONIFICA	18,20 m
g - IDROSEMINA SCARPATE	8,54 m

### SEZIONE N.: 13

QT. PROGETTO: 5,10  
 DIST.PROG.: 175,000  
 DIST.PREC.: 25,000  
 DIST.SUCC.: 25,000



SCALA 1:200

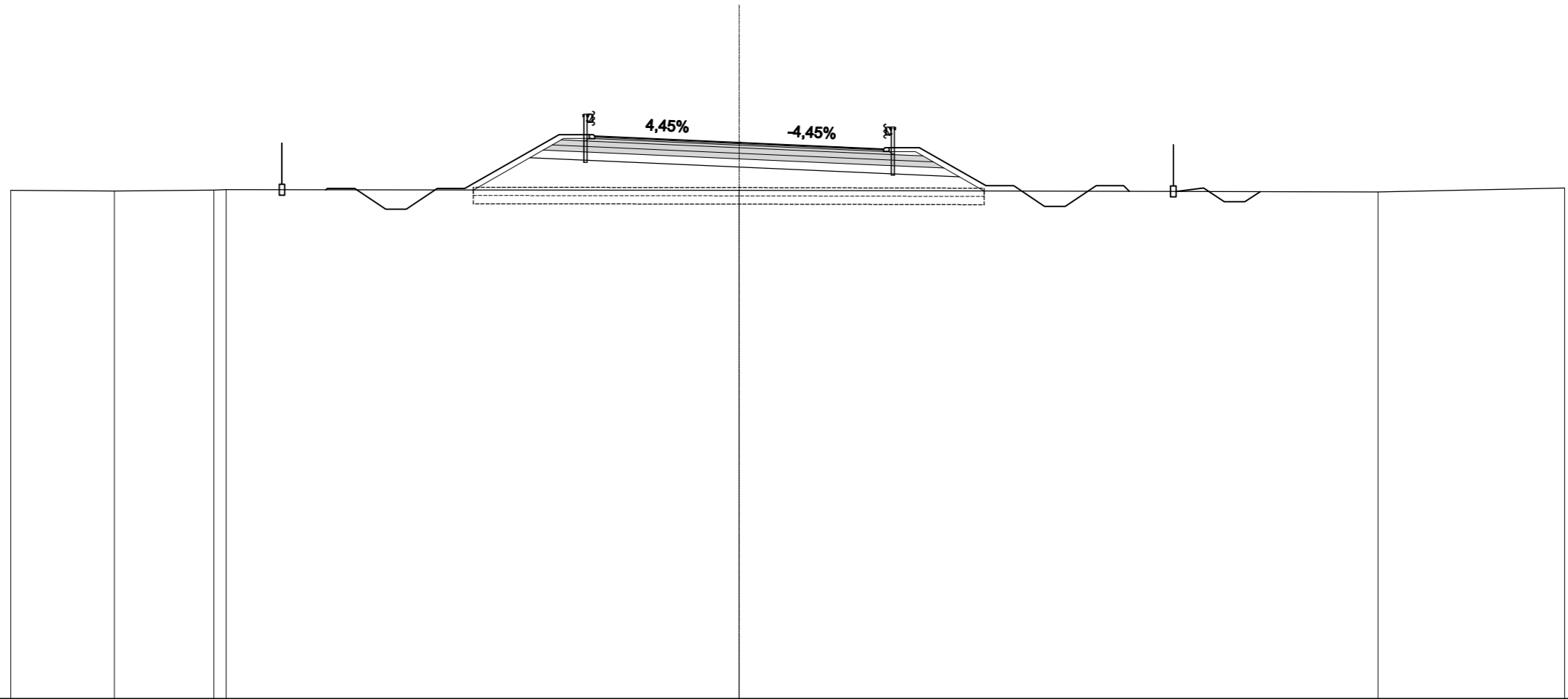
QT.RIF. -15,00

QUOTE TERRENO		3,59		3,49		3,47																	3,38									
DIST.PARZIALI TERRENO			14,99			8,76																		30,00								
QUOTE PROGETTO			3,53	3,55	3,55	2,80	2,80	3,55	3,55		3,22	5,39	5,34	5,27		5,10		4,94	4,87	4,92	3,61	3,61	2,86	2,86	3,61	3,61	3,42		3,56	3,06	3,06	3,41
DIST. PARZIALI PROGETTO			1,00	1,13	0,75	1,13	1,00			3,22	1,30	1,50		3,75		3,75		1,50	1,30	2,29	1,00	1,13	0,75	1,13	1,00		2,70	0,75	0,75	0,53		



B - RILEVATO	12,72 m <sup>2</sup>
C - RILEVATO A1.A3 SP.30	4,53 m <sup>2</sup>
CC - RILEVATO A1.A3	0,19 m <sup>2</sup>
D - TERRENO VEGETALE	1,64 m <sup>2</sup>
E - STRATO DI BINDER	0,52 m <sup>2</sup>
F - STRATO DI BASE	1,11 m <sup>2</sup>
G - FONDAZIONE LEGATA	2,70 m <sup>2</sup>
GN - FONDAZIONE NON LEGATA	2,84 m <sup>2</sup>
H - ANTICAPILLARE	5,57 m <sup>2</sup>
M - SCAVO FOSSI	2,62 m <sup>2</sup>
P - RILEVATO FOSSI	0,65 m <sup>2</sup>
a - STRATO DI USURA	10,51 m
b - SCOTICO	18,57 m
d - BONIFICA	18,57 m
g - IDROSEMINA SCARPATE	8,94 m

**SEZIONE N.: 14**  
 QT. PROGETTO: 5,25  
 DIST.PROG.: 200,000  
 DIST.PREC.: 25,000  
 DIST.SUCC.: 25,000



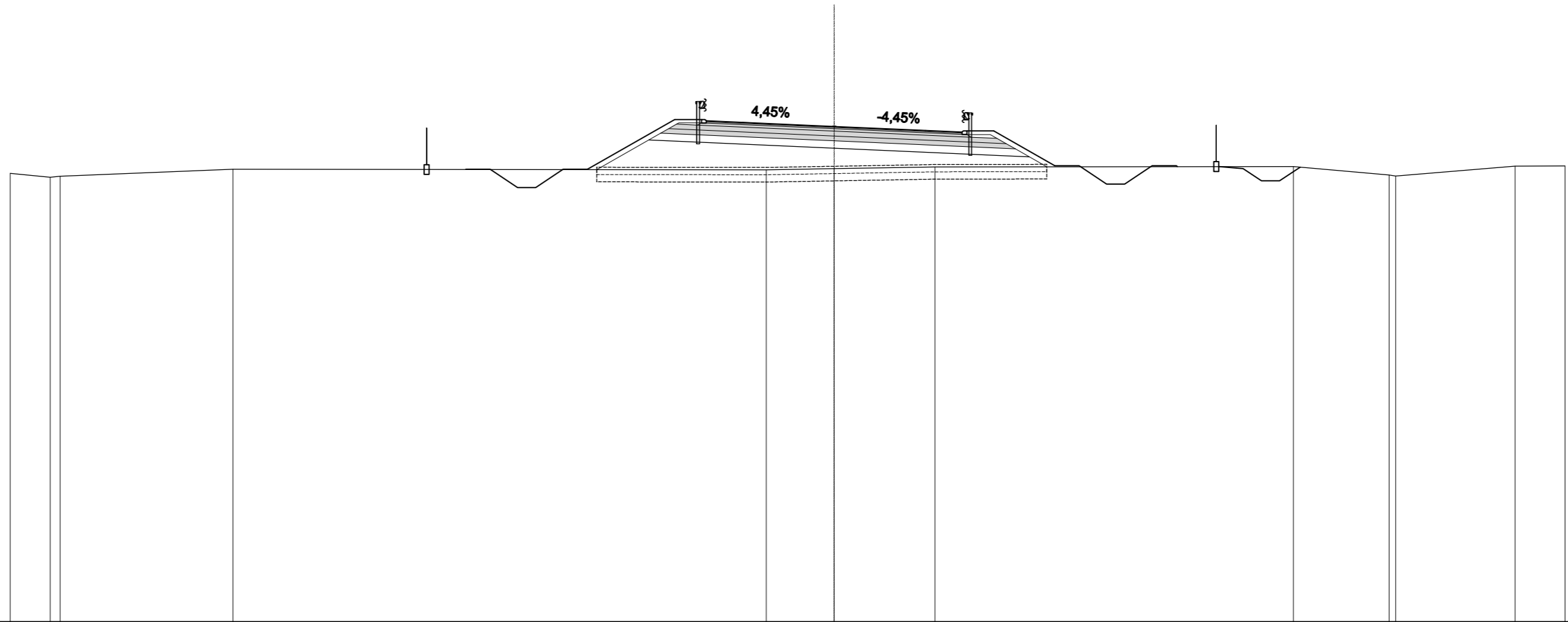
SCALA 1:200

QT.RIF. -15,00

QUOTE TERRENO		3,52	3,49	3,53	3,54		3,52			3,46	3,60															
DIST.PARZIALI TERRENO		3,77	3,61	18,64			23,22			6,78																
QUOTE PROGETTO		3,54	3,58	2,83	2,83	3,58	3,58	5,54	5,49	5,42	5,25	5,09	5,02	5,07	3,69	3,69	2,94	2,94	3,69	3,69	3,48	3,60	3,10	3,10	3,47	
DIST. PARZIALI PROGETTO		1,00	1,13	0,75	1,13	1,00	3,42	1,30	1,50	3,75	3,75	1,50	1,30	2,43	1,00	1,13	0,75	1,13	1,00	2,70	0,75	0,75	0,55			

B - RILEVATO	12,51 m <sup>2</sup>
C - RILEVATO A1.A3 SP.30	4,53 m <sup>2</sup>
CC - RILEVATO A1.A3	0,19 m <sup>2</sup>
D - TERRENO VEGETALE	1,65 m <sup>2</sup>
E - STRATO DI BINDER	0,53 m <sup>2</sup>
F - STRATO DI BASE	1,11 m <sup>2</sup>
G - FONDAZIONE LEGATA	2,70 m <sup>2</sup>
GN - FONDAZIONE NON LEGATA	2,84 m <sup>2</sup>
H - ANTICAPILLARE	5,54 m <sup>2</sup>
M - SCAVO FOSSI	3,66 m <sup>2</sup>
P - RILEVATO FOSSI	0,10 m <sup>2</sup>
a - STRATO DI USURA	10,51 m
b - SCOTICO	18,47 m
d - BONIFICA	18,47 m
g - IDROSEMINA SCARPATE	9,20 m

**SEZIONE N.: 15**  
 QT. PROGETTO: 5,38  
 DIST.PROG.: 225,000  
 DIST.PREC.: 25,000  
 DIST.SUCC.: 25,000



SCALA 1:200

QT.RIF. -15,00

QUOTE TERRENO	3,29	3,34	3,62		3,59	3,64	3,71		3,73	3,38	3,34	3,75	3,76									
DIST.PARZIALI TERRENO		7,10	21,89		2,79	4,14	14,71		3,93	4,91	2,04											
QUOTE PROGETTO				3,61	5,66	5,61	5,54	5,38	5,21	5,14	5,19	3,76	3,76	3,01	3,01	3,76	3,76	3,73	3,64	3,14	3,14	3,71
DIST. PARZIALI PROGETTO				1,00	3,58	1,30	1,50	3,75	3,75	1,50	1,30	2,51	1,00	1,13	0,75	1,13	1,00	2,70	0,75	0,75	0,85	

A - STERRO	0,00 m <sup>2</sup>
B - RILEVATO	12,06 m <sup>2</sup>
C - RILEVATO A1.A3 SP.30	4,53 m <sup>2</sup>
CC - RILEVATO A1.A3	0,19 m <sup>2</sup>
D - TERRENO VEGETALE	1,62 m <sup>2</sup>
E - STRATO DI BINDER	0,52 m <sup>2</sup>
F - STRATO DI BASE	1,11 m <sup>2</sup>
G - FONDAZIONE LEGATA	2,70 m <sup>2</sup>
GN - FONDAZIONE NON LEGATA	2,84 m <sup>2</sup>
H - ANTICAPILLARE	5,50 m <sup>2</sup>
M - SCAVO FOSSI	3,22 m <sup>2</sup>
P - RILEVATO FOSSI	0,85 m <sup>2</sup>
a - STRATO DI USURA	10,51 m
b - SCOTICO	18,34 m
d - BONIFICA	18,34 m
g - IDROSEMINA SCARPATE	9,16 m

**SEZIONE N.: 16**

QT. PROGETTO: 5,42

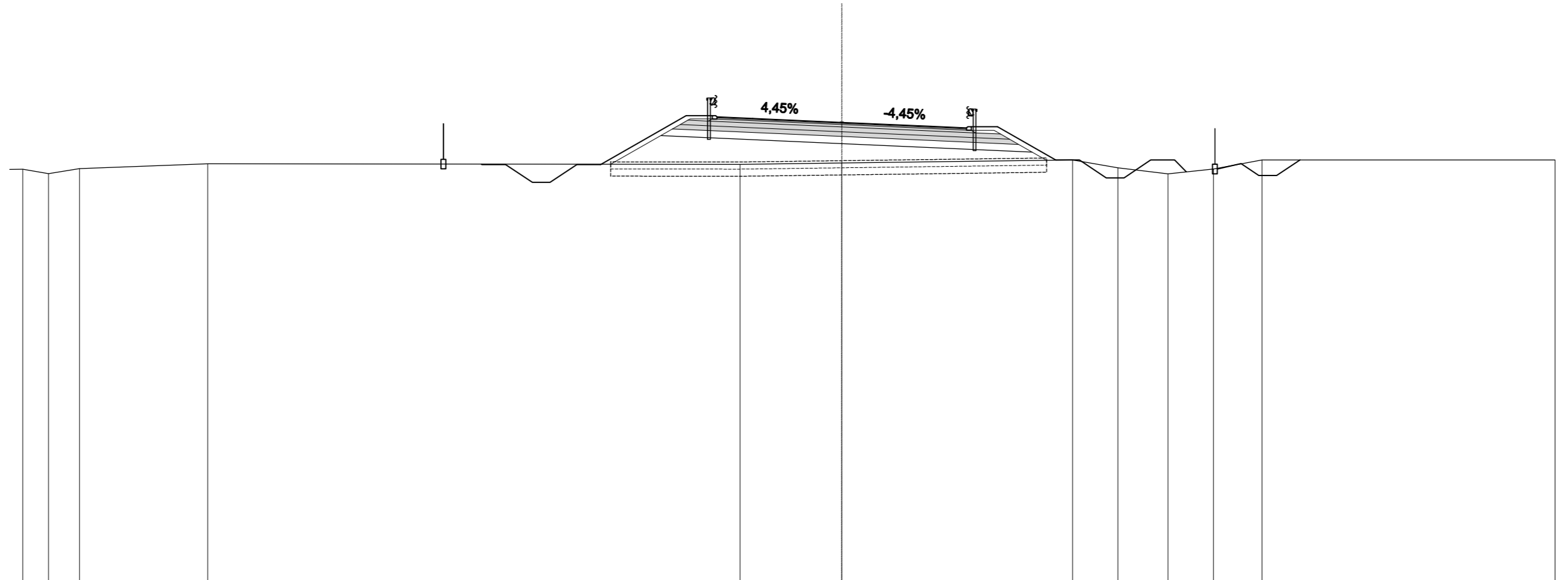
DIST.PROG.: 250,000

DIST.PREC.: 25,000

DIST.SUCC.: 25,000

SCALA 1:200

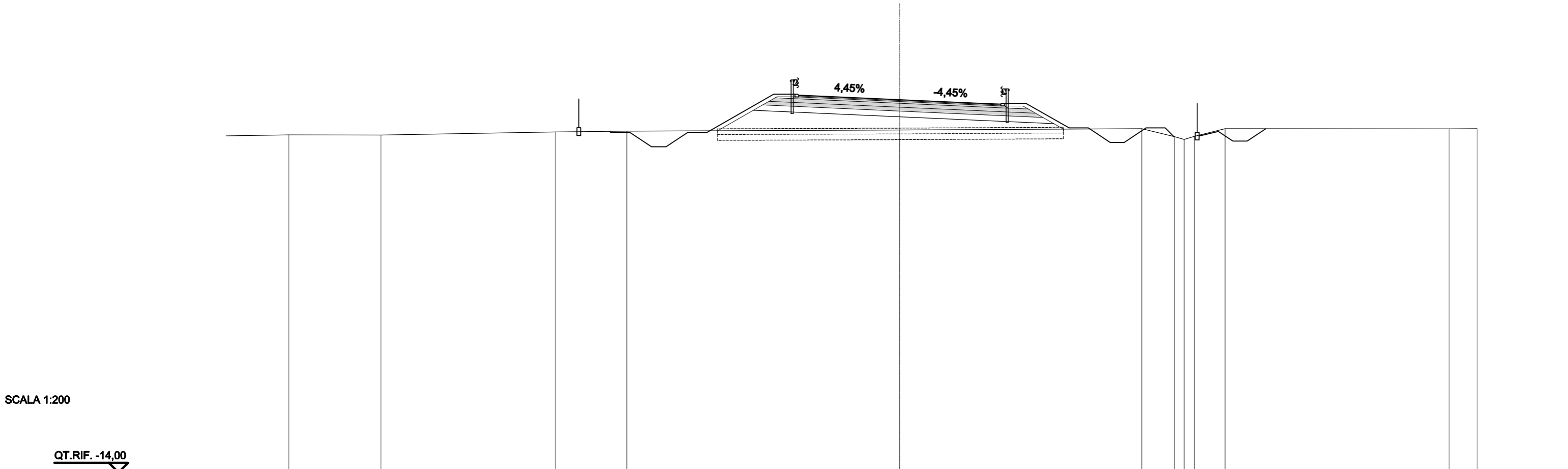
QT.RIF. -14,00



QUOTE TERRENO	3,27	3,48	3,68				3,66	3,71			3,84	3,51	3,26	3,46	3,84		3,84
DIST.PARZIALI TERRENO	1,31	5,39		22,39			4,28		9,71		1,91	2,11	1,91	2,04		12,33	
QUOTE PROGETTO						3,67	5,70	5,42		5,25	3,84	3,09	3,84	3,84			
DIST. PARZIALI PROGETTO						1,00	1,30	3,75	3,75	1,50	1,00	0,75	1,13	1,00	2,30		
						3,65	5,65			5,19	3,84	3,09	3,84	3,84			
						1,13	1,50			1,30	1,13	0,75	1,13	0,50			
						2,90	5,59			2,45	2,45	3,09	3,84	3,34			
						0,75						3,09	3,84	3,34			
						1,13						3,09	3,84	3,34			
						1,00						1,13	3,84	3,34			
						3,59						1,00	3,84	3,34			
												0,75	3,69	2,30			
												0,75	3,19	0,75			
												0,98	3,19	0,75			
													3,84	0,98			

A - STERRO	0,01 m <sup>2</sup>
B - RILEVATO	9,82 m <sup>2</sup>
C - RILEVATO A1.A3 SP.30	4,53 m <sup>2</sup>
CC - RILEVATO A1.A3	0,19 m <sup>2</sup>
D - TERRENO VEGETALE	1,53 m <sup>2</sup>
E - STRATO DI BINDER	0,52 m <sup>2</sup>
F - STRATO DI BASE	1,11 m <sup>2</sup>
G - FONDAZIONE LEGATA	2,70 m <sup>2</sup>
GN - FONDAZIONE NON LEGATA	2,84 m <sup>2</sup>
H - ANTICAPILLARE	5,39 m <sup>2</sup>
M - SCAVO FOSSI	4,14 m <sup>2</sup>
P - RILEVATO FOSSI	0,36 m <sup>2</sup>
a - STRATO DI USURA	10,51 m
b - SCOTICO	17,98 m
d - BONIFICA	17,98 m
g - IDROSEMINA SCARPATE	8,79 m

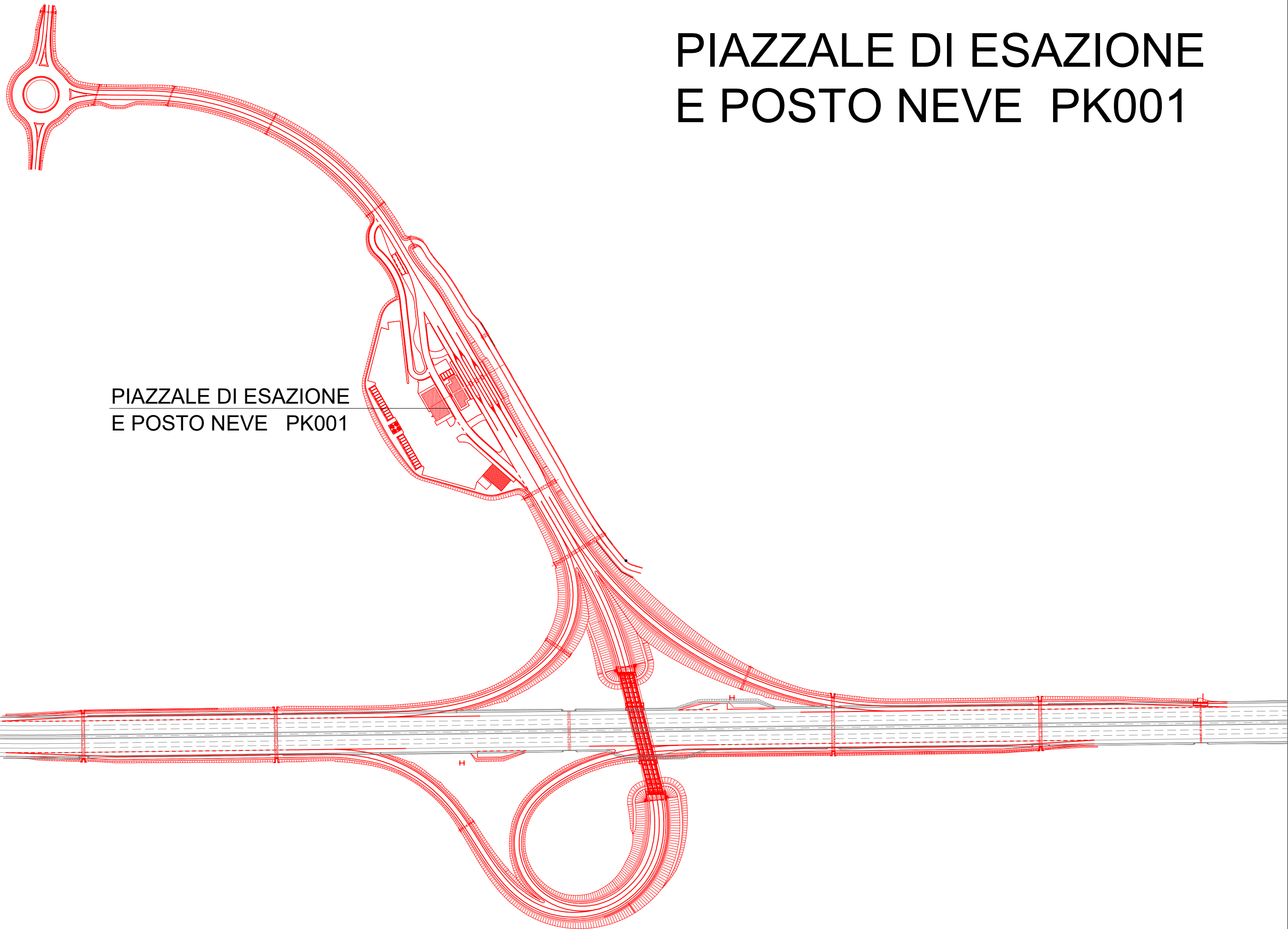
**SEZIONE N.: 17**  
 QT. PROGETTO: 5,38  
 DIST.PROG.: 275,000  
 DIST.PREC.: 25,000  
 DIST.SUCC.: 14,223



QUOTE TERRENO	3,55	3,54		3,71	3,75		3,81		3,87	3,46	3,32	3,48	3,87		3,86	3,88																	
DIST.PARZIALI TERRENO		4,79	9,05	3,71		14,19		12,58	1,70	0,50	0,54	1,59		11,65	1,45																		
QUOTE PROGETTO				3,74	3,68	2,93	2,93	3,68	3,68						5,67	5,62	5,55	5,38		5,22	5,15	5,20	3,92	3,92	3,17	3,17	3,92	3,92	3,47	3,73	3,23	3,23	3,87
DIST. PARZIALI PROGETTO				1,00	1,13	0,75	1,13	1,00		3,47					1,30	1,50	3,75	3,75		1,50	1,30	2,25	1,00	1,13	0,75	1,13	1,00		2,32	0,75	0,75	0,96	

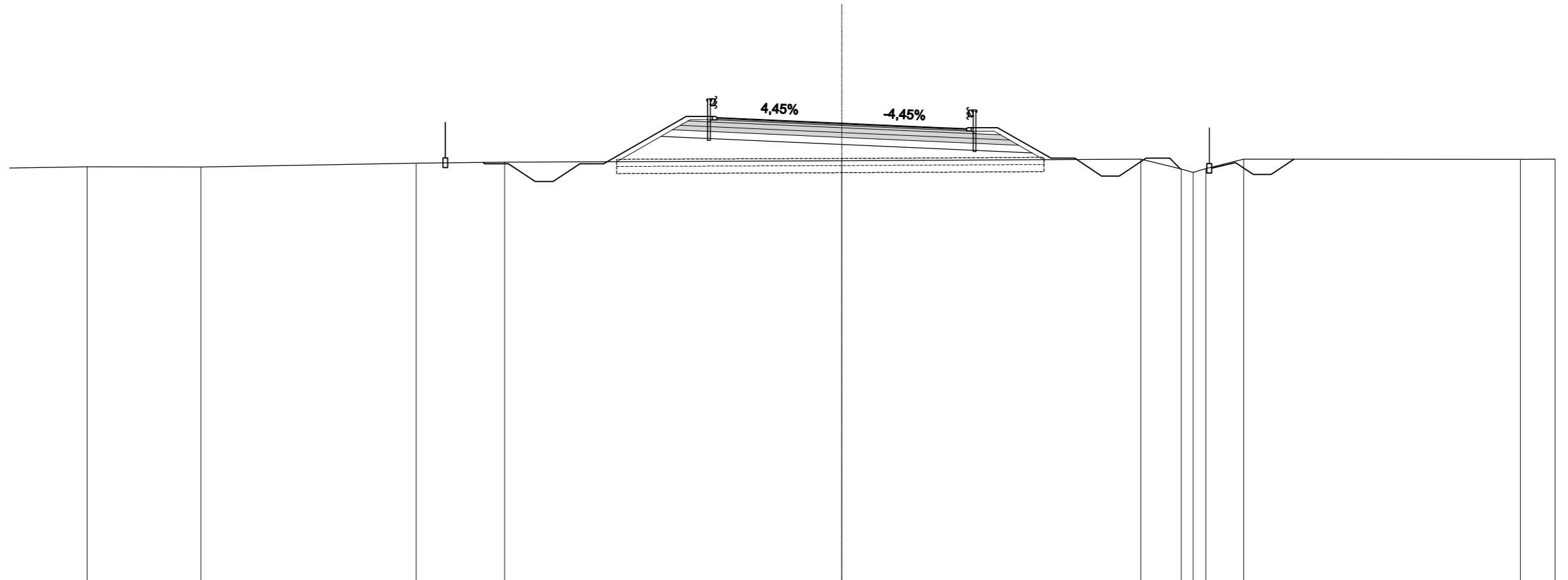
# PIAZZALE DI ESAZIONE E POSTO NEVE PK001

PIAZZALE DI ESAZIONE  
E POSTO NEVE PK001



A - STERRO	0,01 m <sup>2</sup>
B - RILEVATO	9,82 m <sup>2</sup>
C - RILEVATO A1.A3 SP.30	4,53 m <sup>2</sup>
CC - RILEVATO A1.A3	0,19 m <sup>2</sup>
D - TERRENO VEGETALE	1,53 m <sup>2</sup>
E - STRATO DI BINDER	0,52 m <sup>2</sup>
F - STRATO DI BASE	1,11 m <sup>2</sup>
G - FONDAZIONE LEGATA	2,70 m <sup>2</sup>
GN - FONDAZIONE NON LEGATA	2,84 m <sup>2</sup>
H - ANTICAPILLARE	5,39 m <sup>2</sup>
M - SCAVO FOSSI	4,14 m <sup>2</sup>
P - RILEVATO FOSSI	0,36 m <sup>2</sup>
a - STRATO DI USURA	10,51 m
b - SCOTICO	17,98 m
d - BONIFICA	17,98 m
g - IDROSEMINA SCARPATE	8,79 m

**SEZIONE N.: 17**  
 QT. PROGETTO: 5,38  
 DIST.PROG.: 275,000  
 DIST.PREC.: 25,000  
 DIST.SUCC.: 14,223



SCALA 1:200

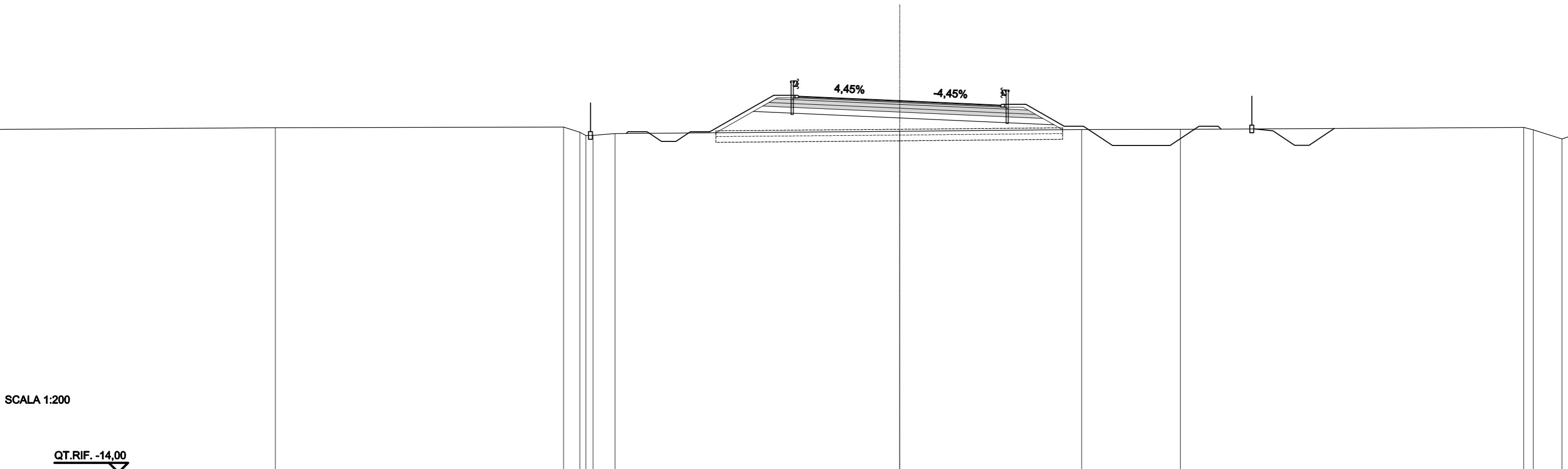
QT.RIF. -14,00

QUOTE TERRENO	3,55	3,54		3,71	3,75		3,81		3,87	3,46	3,32	3,48	3,87		3,86	3,88																	
DIST.PARZIALI TERRENO		4,79	9,05	3,71		14,19		12,58	1,70	0,50	0,54	1,59		11,65	1,45																		
QUOTE PROGETTO				3,74	3,68	2,93	2,93	3,68	3,68				5,67	5,62	5,55		5,38		5,22	5,15	5,20	3,92	3,92	3,17	3,17	3,92	3,92	3,47	3,73	3,23	3,23	3,87	
DIST. PARZIALI PROGETTO				1,00	1,13	0,75	1,13	1,00		3,47				1,30	1,50		3,75		3,75	1,50	1,30	2,25	1,00	1,13	0,75	1,13	1,00		2,32	0,75	0,75	0,96	

B - RILEVATO	9,99 m <sup>2</sup>
C - RILEVATO A1.A3 SP.30	4,53 m <sup>2</sup>
CC - RILEVATO A1.A3	0,19 m <sup>2</sup>
D - TERRENO VEGETALE	1,52 m <sup>2</sup>
E - STRATO DI BINDER	0,53 m <sup>2</sup>
F - STRATO DI BASE	1,11 m <sup>2</sup>
G - FONDAZIONE LEGATA	2,70 m <sup>2</sup>
GN - FONDAZIONE NON LEGATA	2,84 m <sup>2</sup>
H - ANTICAPILLARE	5,41 m <sup>2</sup>
M - SCAVO FOSSI	6,00 m <sup>2</sup>
P - RILEVATO FOSSI	0,51 m <sup>2</sup>
a - STRATO DI USURA	10,51 m
b - SCOTICO	18,02 m
d - BONIFICA	18,02 m
g - IDROSEMINA SCARPATE	8,34 m

**SEZIONE N.: 18**

QT. PROGETTO: 5,33  
 DIST.PROG.: 289,223  
 DIST.PREC.: 14,223  
 DIST.SUCC.: 13,947



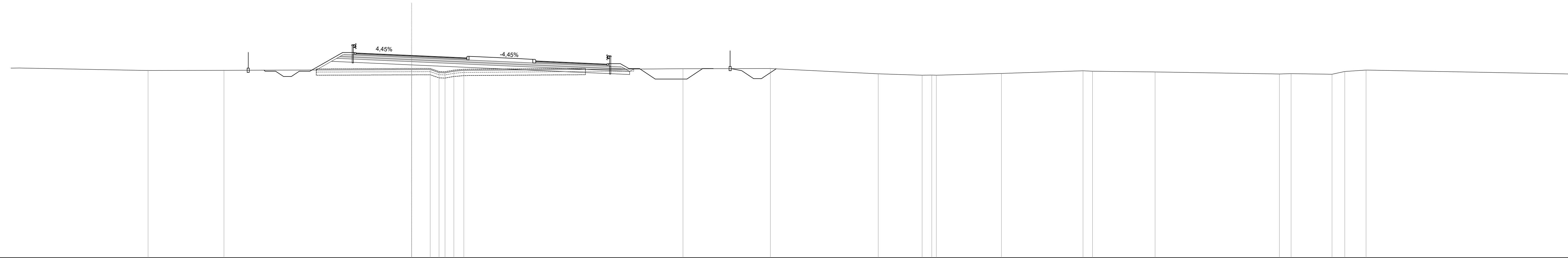
SCALA 1:200

QT.RIF. -14.00

QUOTE TERRENO	3,92		3,96	3,69	3,52	3,62		3,74		3,83	3,85		3,95	3,81																
DIST.PARZIALI TERRENO		14,97	0,85	1,14		14,80		9,46		5,13		17,84	0,50	3,81																
QUOTE PROGETTO			3,63	3,71	3,71	3,21	3,21	3,71	3,71		5,61	5,56	5,50		5,33		5,16	5,10	5,15	4,00	4,00	3,00	3,00	4,00	4,00	3,86	3,76	3,01	3,01	3,89
DIST. PARZIALI PROGETTO			1,00	0,75	0,75	0,75	1,00	3,33	1,30	1,50	3,75	3,75	1,50	1,30	2,00	1,00	1,50	3,00	1,50	1,00	2,70	1,13	0,75	1,31						

A - STERRO	0,89 m²
B - RILEVATO	6,69 m²
C - RILEVATO A1.A3 SP.30	5,71 m²
CC - RILEVATO A1.A3	0,19 m²
D - TERRENO VEGETALE	3,24 m²
E - STRATO DI BINDER	0,86 m²
F - STRATO DI BASE	1,78 m²
G - FONDAZIONE LEGATA	5,35 m²
GN - FONDAZIONE NON LEGATA	5,49 m²
H - ANTICAPILLARE	7,67 m²
LL - ANTICAPILLARE TRINCEA	1,28 m²
M - SCAVO FOSSI	7,70 m²
P - RILEVATO FOSSI	0,06 m²
a - STRATO DI USURA	17,24 m
b - SCOTICO	30,14 m
d - BONIFICA	25,56 m
g - IDROSEMINA SCARPATE	12,79 m
h - COMPATTAZIONE FONDO	4,20 m

SEZIONE N.: 19  
 OT. PROGETTO: 5,25  
 DIST.PROG.: 303,170  
 DIST.PREC.: 13,947  
 DIST.SUCC.: 13,764



SCALA 1:200

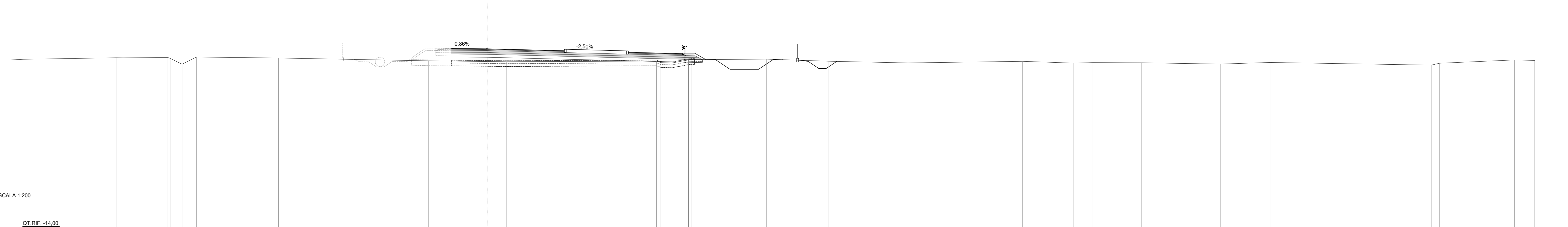
QT.RIF. -14,00

QUOTE TERRENO	3,83	3,84		3,91	3,92	3,63	3,61	3,76	3,85		4,00		4,01		3,51	3,38	3,39	3,38		3,54		3,80	3,75		3,69		3,50	3,53	3,47	3,73	3,87		3,50
DIST.PARZIALI TERRENO		7,21		17,82	1,76	0,84	0,56	0,84	0,85		20,80		8,30		10,25	4,17	0,91		6,18		7,75	0,90	5,94		11,81		1,11	3,89	1,21	2,02		19,38	
QUOTE PROGETTO					5,25	5,09	5,17	5,12	5,09	5,03	4,97	4,89		4,43	4,48	4,01	4,01	4,00		3,81	3,06	3,06	3,99										
DIST. PARZIALI PROGETTO					3,75	3,75	1,71	0,89	0,72	0,79	0,52	1,24	1,36	7,01	1,30	0,82	1,00	1,50	3,00	1,50	1,00	2,70	1,13	0,75	1,40								



A - STERRO	0,09 m²
B - RILEVATO	3,67 m²
C - RILEVATO A1.A3 SP.30	6,78 m²
CC - RILEVATO A1.A3	0,11 m²
D - TERRENO VEGETALE	2,53 m²
E - STRATO DI BINDER	0,88 m²
F - STRATO DI BASE	1,78 m²
G - FONDAZIONE LEGATA	5,16 m²
GN - FONDAZIONE NON LEGATA	5,23 m²
H - ANTICAPILLARE	7,66 m²
LI - ANTICAPILLARE TRINCEA	0,24 m²
M - SCAVO FOSSI	6,46 m²
P - RILEVATO FOSSI	0,00 m²
a - STRATO DI USURA	17,52 m
b - SCOTICO	26,40 m
d - BONIFICA	25,54 m
g - IDROSEMINA SCARPATE	8,81 m
h - COMPATTAZIONE FONDO	0,81 m

SEZIONE N.: 20  
 OT. PROGETTO: 5,18  
 DIST.PROG.: 316,934  
 DIST.PREC.: 13,764  
 DIST.SUCC.: 12,903



SCALA 1:200

QT.RIF. -14,00

QUOTE TERRENO	4,23	4,22	4,26	4,16	3,56	4,31	4,21	3,91	3,84	3,82	3,89	3,73	3,68	4,01	4,04	4,09	3,87	3,69	3,66	3,67	3,72	3,71	3,57	3,74	3,46	3,66	4,00	3,95
DIST.PARZIALI TERRENO	0,71	4,72	1,24	1,51	8,62	15,75	6,14	2,02	15,78	1,17	1,74	7,90	4,09	6,55	8,31	12,03	5,33	2,06	5,09	8,33	5,18	16,94	0,86	7,86	2,13			
QUOTE PROGETTO							5,21	5,18	5,08	5,12	4,95	4,86	4,71	4,02	4,02	3,02	4,02	4,03	3,85	3,10	3,10	3,10	3,85					
DIST. PARZIALI PROGETTO							3,75	3,75	4,56	6,31	5,87	1,30	1,21	1,00	4,02	3,00	1,50	2,70	1,13	0,75	1,13							

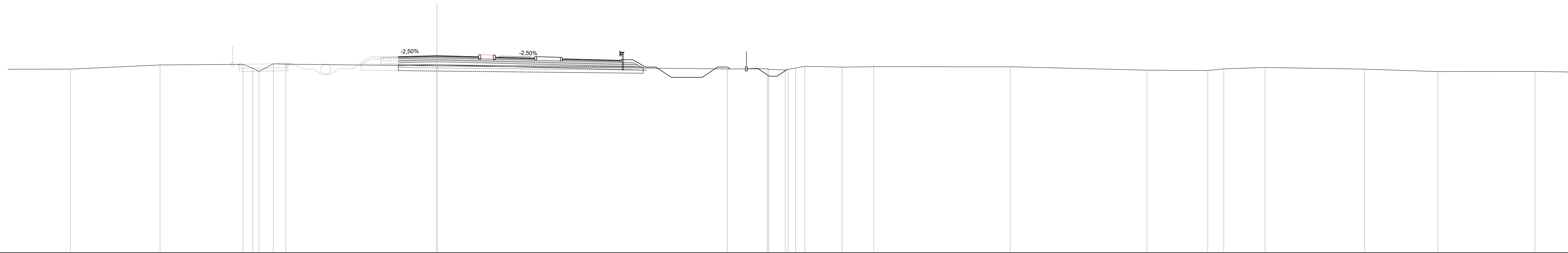
A - STERRO	0,07 m <sup>2</sup>
C - RILEVATO A1.A3 SP.30	3,88 m <sup>2</sup>
CC - RILEVATO A1.A3	0,11 m <sup>2</sup>
D - TERRENO VEGETALE	1,22 m <sup>2</sup>
E - STRATO DI BINDER	0,86 m <sup>2</sup>
F - STRATO DI BASE	1,74 m <sup>2</sup>
G - FONDAZIONE LEGATA	4,61 m <sup>2</sup>
GN - FONDAZIONE NON LEGATA	4,68 m <sup>2</sup>
H - ANTICAPILLARE	7,13 m <sup>2</sup>
M - SCAVO FOSSI	4,80 m <sup>2</sup>
P - RILEVATO FOSSI	0,37 m <sup>2</sup>
a - STRATO DI USURA	17,15 m
b - SCOTICO	23,78 m
d - BONIFICA	23,78 m
f - MARCIAPIEDE	1,23 m
g - IDROSEMINA SCARPATE	4,82 m
h - COMPATTAZIONE FONDO	0,35 m

SEZIONE N.: 21

OT. PROGETTO: 5,13  
 DIST. PROC.: 329,837  
 DIST. PREC.: 12,903  
 DIST. SUCC.: 20,163

SCALA 1:200

QT.RIF. -14,00



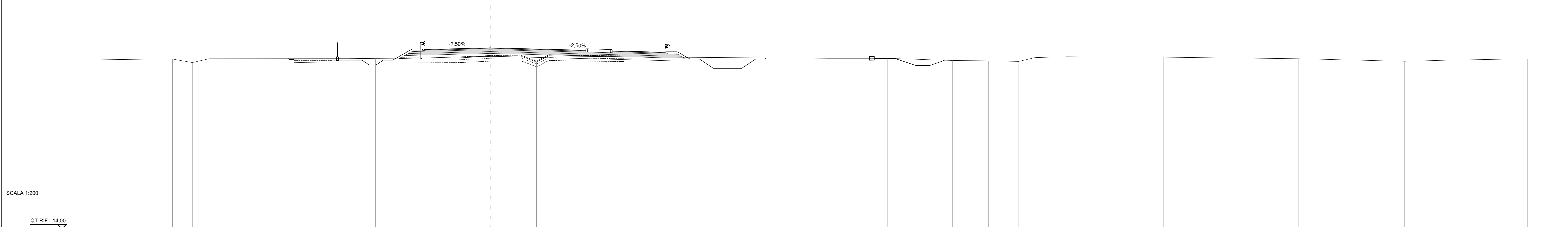
QUOTE TERRENO	3,83	4,23	4,29	3,92	3,62	4,34	4,31	4,14	3,84	3,86	3,62	3,74	3,63	4,10	4,02	4,07	4,06	3,72	3,69	3,85	3,98	3,82	3,69	3,60	3,55	
DIST. PARZIALI TERRENO	8,71	8,04	0,95	0,61	1,40	1,21	14,66	28,19	3,89	1,62	0,71	0,80	3,61	3,07	13,25	13,26	5,90	1,56	4,01	9,66	7,12	9,42	3,41			
QUOTE PROGETTO			5,03	5,23	5,19	5,04	4,97	4,68	4,73	4,03	4,03	3,03	3,03	4,03	3,84	3,89	3,14	3,14	3,77							
DIST. PARZIALI PROGETTO			3,75	3,75	0,50	1,23	4,20	2,30	5,74	1,30	1,23	1,00	1,50	3,00	1,50	1,00	2,70	1,13	0,75	0,95						

A - STERRO	2,31 m²
B - RILEVATO	0,39 m²
C - RILEVATO A1.A3 SP.30	3,47 m²
CC - RILEVATO A1.A3	0,22 m²
D - TERRENO VEGETALE	1,70 m²
E - STRATO DI BINDER	1,14 m²
F - STRATO DI BASE	2,33 m²
G - FONDAZIONE LEGATA	5,73 m²
GN - FONDAZIONE NON LEGATA	5,88 m²
H - ANTICAPILLARE	7,13 m²
LI - ANTICAPILLARE TRINCEA	1,94 m²
M - SCAVO FOSSI	9,33 m²
P - RILEVATO FOSSI	0,00 m²
a - STRATO DI USURA	22,74 m
b - SCOTICO	34,43 m
d - BONIFICA	23,78 m
g - IDROSEMINA SCARPATE	10,99 m
h - COMPATTAZIONE FONDO	6,52 m
m - STRADA BIANCA	4,00 m

SEZIONE N.: 22  
 OT. PROGETTO: 5,21  
 DIST. PROC.: 350,000  
 DIST. PREC.: 20,163  
 DIST. SUCC.: 25,000

SCALA 1:200

QT.RIF. -14,00



QUOTE TERRENO	4,02	4,03	3,66	4,06		4,07	4,10		4,15	4,31	4,33	3,70	4,39	4,32		4,24		4,11	4,10		3,88	3,84	3,77	4,18	4,28		4,22		4,07		3,79	3,92		4,05								
DIST. PARZIALI TERRENO	2,27	2,11	1,78		14,73		2,93		8,85	3,30	3,28	1,64	1,32	2,46		8,23		18,91		6,31		6,87	3,81	3,23	1,73	3,39		10,24		14,28		11,28		4,99	8,02		4,05					
QUOTE PROGETTO						4,07	3,91	3,91	3,91	3,41	3,41	0,75	0,75	3,91	3,91	2,06	5,09	5,04	5,08		5,21	5,09		5,11	5,04		4,75	4,80	4,04	4,04	3,04	3,04	4,04	4,15		4,07	4,08	4,01	3,34	3,35	3,79	3,91
DIST. PARZIALI PROGETTO						0,50	4,00	2,20	1,00	0,75	0,75	1,00	2,06	1,30	1,52	5,46		4,82	5,53	2,39	5,81	1,30	1,32	1,00	1,50	3,00	1,50	1,00		11,54		2,12	2,01	1,47	1,28							

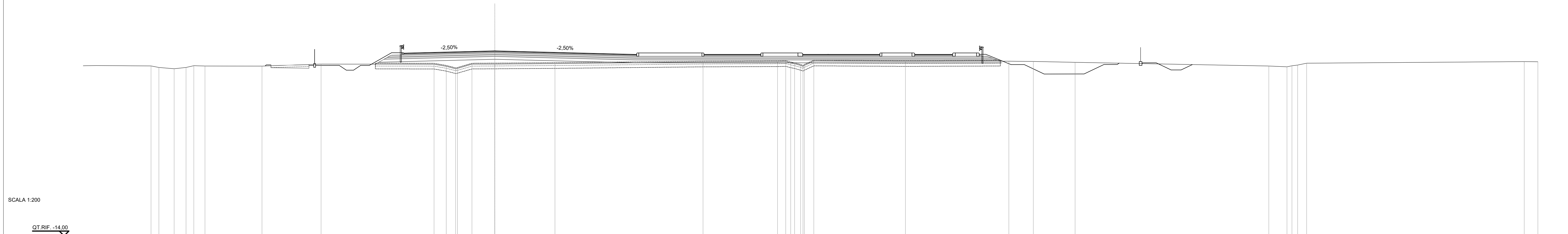
A - STERRO	0,99 m²
B - RILEVATO	6,77 m²
C - RILEVATO A1.A3 SP.30	11,62 m²
CC - RILEVATO A1.A3	0,15 m²
D - TERRENO VEGETALE	6,31 m²
E - STRATO DI BINDER	2,13 m²
F - STRATO DI BASE	4,33 m²
G - FONDAZIONE LEGATA	12,66 m²
GN - FONDAZIONE NON LEGATA	12,84 m²
H - ANTICAPILLARE	19,77 m²
M - SCAVO FOSSI	11,78 m²
P - RILEVATO FOSSI	0,15 m²
a - STRATO DI USURA	42,70 m
b - SCOTICO	69,91 m
d - BONIFICA	65,91 m
g - IDROSEMINA SCARPATE	26,70 m
h - COMPATTAZIONE FONDO	0,17 m
m - STRADA BIANCA	4,00 m

SEZIONE N.: 23

QT. PROGETTO: 5,52  
 DIST. PROC.: 375,000  
 DIST. PREC.: 25,000  
 DIST. SUCC.: 25,000

SCALA 1:200

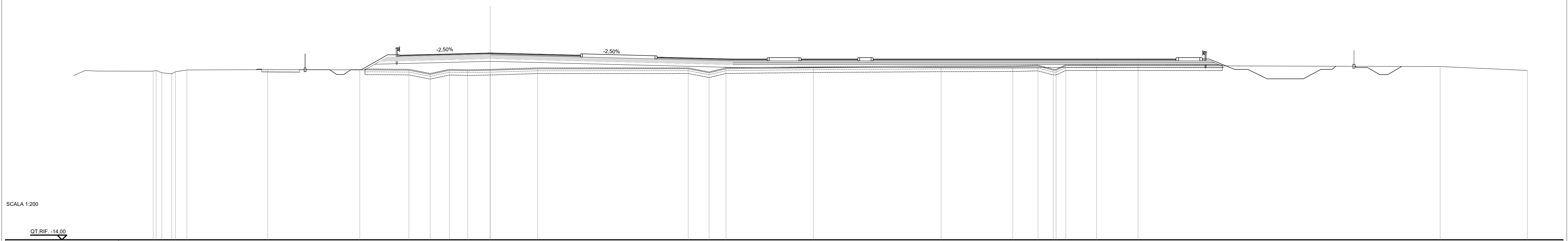
QT.RIF. -14,00



QUOTE TERRENO	3,94	3,78	3,64	3,77	3,96	3,93	3,92	4,13	4,11	3,89	3,63	3,67	4,12	4,13	4,18	4,34	4,37	4,39	4,47	4,44	4,39	4,43	4,41	4,32	3,93	3,64	3,86	4,03	4,23	4,40	4,37								
DIST. PARZIALI TERRENO	0,83	1,60	1,26	0,83	1,17	6,01	6,24	11,91	1,29	1,00	1,53	2,40	6,35	15,61	7,86	9,67	10,91	2,58	4,40	20,43	1,91	0,53	0,59	0,96	22,94	1,44													
QUOTE PROGETTO							3,93	4,05	3,99	3,99	3,99	3,49	3,99	5,34	5,30	5,30	5,19	5,15	5,30	5,30	5,15	5,30	5,16	4,08	4,08	3,08	3,09	4,09	4,23	4,26	4,26	3,51	3,51	3,64	4,08				
DIST. PARZIALI PROGETTO							0,50	4,00	2,20	1,00	0,75	0,75	0,91	2,36	1,30	9,12	1,50	6,66	6,44	3,69	0,50	8,36	3,16	4,58	2,24	0,98	2,65	1,40	2,10	4,20	2,10	1,40	2,50	1,40	1,58	1,05	0,68	0,52	4,08

A - STERRO	0,50 m <sup>2</sup>
B - RILEVATO	20,72 m <sup>2</sup>
C - RILEVATO A1.A3 SP.30	18,85 m <sup>2</sup>
CC - RILEVATO A1.A3	0,15 m <sup>2</sup>
D - TERRENO VEGETALE	6,01 m <sup>2</sup>
E - STRATO DI BINDER	3,45 m <sup>2</sup>
F - STRATO DI BASE	6,96 m <sup>2</sup>
G - FONDAZIONE LEGATA	17,54 m <sup>2</sup>
GN - FONDAZIONE NON LEGATA	17,71 m <sup>2</sup>
H - ANTICAPILLARE	27,28 m <sup>2</sup>
M - SCAVO FOSSI	12,37 m <sup>2</sup>
P - RILEVATO FOSSI	0,00 m <sup>2</sup>
a - STRATO DI USURA	68,98 m
b - SCOTICO	94,95 m
d - BONIFICA	90,95 m
g - IDROSEMINA SCARPATE	25,96 m
h - COMPATTAZIONE FONDO	0,18 m
m - STRADA BIANCA	4,00 m

SEZIONE N.: 24  
 OT. PROGETTO: 5,85  
 DIST.PROC.: 400,000  
 DIST.PREC.: 25,000  
 DIST.SUCC.: 11,400



SCALA 1:200

QT.RIF. -14,00

QUOTE TERRENO	3,92	3,98	3,75	3,64	3,85	4,04	4,08	4,06	4,02	3,57	4,01	3,96	4,01	4,16	4,17	3,74	4,17	4,28	4,36	4,38	4,45	4,03	4,01	4,50	4,48	4,50	4,41	3,99											
DIST.PARZIALI TERRENO	0,60	1,05	1,22	8,56	9,78	5,21	2,26	2,04	1,94	2,38	5,04	15,97	2,21	1,80	9,28	13,54	7,59	2,67	1,62	1,03	3,27	4,40	32,04	9,24															
QUOTE PROGETTO	4,07	4,13	4,13	4,07	4,07	4,07	4,07	4,07	5,66	5,61	5,62	5,85	5,76	5,56	5,24	5,21	5,36	5,36	5,36	5,36	2,24	0,88	2,74	4,11	4,11	3,19	3,11	3,11	3,84	4,11	1,20	4,11	4,44	4,30	4,30	3,56	3,56	3,66	4,42
DIST. PARZIALI PROGETTO	0,50	4,00	2,20	1,00	0,75	0,75	0,75	1,11	2,79	1,30	9,27	9,78	7,71	6,77	1,50	3,85	3,16	6,44	1,20	32,63	2,24	0,88	2,74	1,40	1,87	3,83	1,38	1,20	2,19	1,16	1,30	0,87	1,30	4,42					



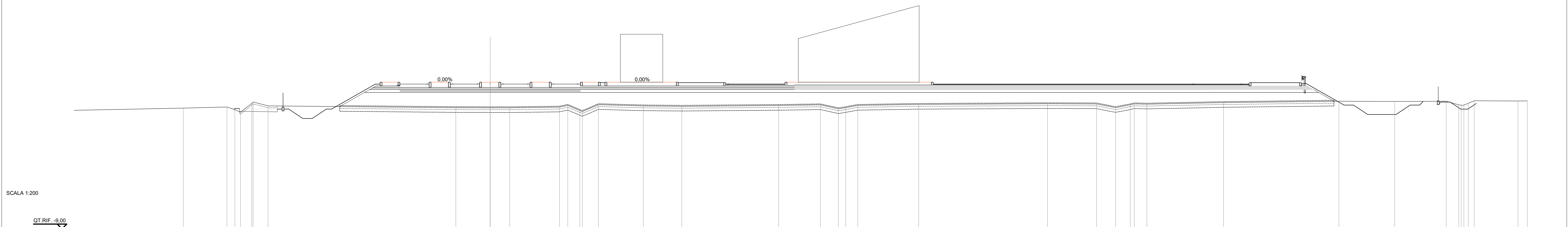


A - STERRO	2,30 m <sup>2</sup>
B - RILEVATO	129,75 m <sup>2</sup>
C - RILEVATO A1.A3 SP.30	27,13 m <sup>2</sup>
CC - RILEVATO A1.A3	0,05 m <sup>2</sup>
D - TERRENO VEGETALE	5,39 m <sup>2</sup>
E - STRATO DI BINDER	1,99 m <sup>2</sup>
F - STRATO DI BASE	5,61 m <sup>2</sup>
G - FONDAZIONE LEGATA	19,82 m <sup>2</sup>
GN - FONDAZIONE NON LEGATA	19,96 m <sup>2</sup>
H - ANTICAPILLARE	31,63 m <sup>2</sup>
M - SCAVO FOSSI	12,63 m <sup>2</sup>
P - RILEVATO FOSSI	0,00 m <sup>2</sup>
a - STRATO DI USURA	39,80 m
b - SCOTICO	109,44 m
d - BONIFICA	105,44 m
f - MARCIAPIEDE	31,64 m
g - IDROSEMINA SCARPATE	23,15 m
m - STRADA BIANCA	4,00 m
STRATO IN CLS	12,400 m

SEZIONE N.: 27  
 OT. PROGETTO: 6,36  
 DIST.PROC.: 439,500  
 DIST.PREC.: 14,500  
 DIST.SUCC.: 10,500

SCALA 1:200

QT.RIF. -9,00



QUOTE TERRENO	3,81	3,93	3,65	3,38	4,32	4,46	4,05		3,86	3,85	3,85		3,91	4,10	3,55	3,45	4,18		4,04	4,00		4,09	4,16	3,74	3,86	4,10		4,20		4,28	4,26	3,86	4,16	4,26	4,23		4,40		4,55	4,52	4,54	4,16	4,12	4,32	4,59	4,57	4,57					
DIST.PARZIALI TERRENO	4,64	0,84	0,60	1,20	1,59		19,92		3,64	2,08	5,28		0,88	1,29	1,70	4,76		4,07	4,00		10,28	4,44	1,90	0,78	1,28	4,10		6,46		13,66	4,28	5,20	2,01	1,57	1,33	8,14		12,23	5,92	5,47	1,32	0,62	0,82	4,65	0,89	4,57						
QUOTE PROGETTO		3,69	3,77				3,71	2,71	2,71	3,71	3,71		6,36	6,56	6,56	6,36	6,56	6,56	6,56	6,56	6,56	6,56	6,56	6,56	6,56	6,56	6,56	6,56	6,56	6,56	6,56	6,56	6,56	6,56	6,56	6,56	6,56	6,56	6,56	6,56	6,56	6,56	6,56	6,56	6,56	6,56	6,56	6,56	6,56			
DIST. PARZIALI PROGETTO		0,50			5,20		1,50	1,00	1,50	0,56	3,71	4,64	0,70	1,70	0,50	3,00	1,85	3,50	1,85	3,50	1,85	3,50	1,70	0,50	7,37	4,83	6,00	0,70	15,32	6,56		33,90		5,16	0,69	4,01	1,00	1,50	3,01	1,50	1,00	1,75	1,00	1,12	0,75	0,90	4,31					

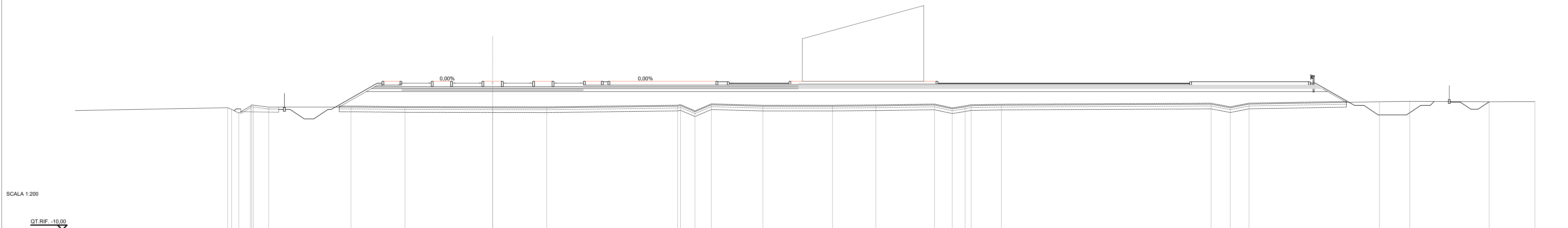


A - STERRO	1,71 m <sup>2</sup>
B - RILEVATO	147,60 m <sup>2</sup>
C - RILEVATO A1.A3 SP.30	27,21 m <sup>2</sup>
CC - RILEVATO A1.A3	0,05 m <sup>2</sup>
D - TERRENO VEGETALE	6,58 m <sup>2</sup>
E - STRATO DI BINDER	1,64 m <sup>2</sup>
F - STRATO DI BASE	4,92 m <sup>2</sup>
G - FONDAZIONE LEGATA	19,87 m <sup>2</sup>
GN - FONDAZIONE NON LEGATA	20,01 m <sup>2</sup>
H - ANTICAPILLARE	31,89 m <sup>2</sup>
M - SCAVO FOSSI	12,97 m <sup>2</sup>
a - STRATO DI USURA	32,87 m
b - SCOTICO	110,29 m
d - BONIFICA	106,29 m
f - MARCIAPIEDE	35,47 m
g - IDROSEMINA SCARPATE	26,84 m
m - STRADA BIANCA	4,00 m
STRATO IN CLS	12,400 m

SEZIONE N.: 28  
 OT. PROGETTO: 6,50  
 DIST. PROC.: 450,000  
 DIST. PREC.: 10,500  
 DIST. SUCC.: 10,500

SCALA 1:200

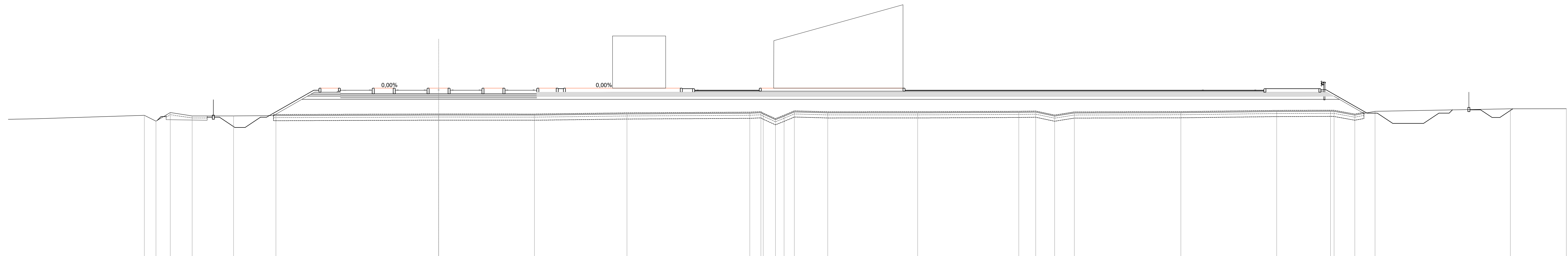
QT.RIF. -10,00



QUOTE TERRENO	3,91 3,73 3,59 3,34 4,08 4,21 4,18 3,97	3,98	3,92	3,90	3,89	4,07 4,13 3,48 4,21	4,06	4,06	4,10	4,19	3,79 4,00 0,63 4,12	4,17	4,28	3,90	4,28	4,53	4,57	4,53	4,55															
DIST. PARZIALI TERRENO	0,76 1,21 1,62	8,68	5,70	9,25	5,71	13,81	1,52 1,74	5,44	7,35	4,58	6,19	1,87 1,36 0,63 3,20	22,13	2,03	1,97	13,76	3,20	8,38	4,83															
QUOTE PROGETTO	3,59 3,59 3,78	3,72	2,72 2,72 2,72	3,72 3,72	6,50 6,70	6,70 6,70 6,50	6,70 6,70	6,70 6,65 6,65 6,70	6,70	6,50 6,70	6,70	6,65	6,65 6,52	4,15 4,15	3,15	3,15	4,15 4,15 4,56	4,49 4,49	3,74 3,74	4,53														
DIST. PARZIALI PROGETTO	0,50	5,20	1,50	1,50	4,86	0,70 1,70	3,00	1,85	3,50	0,92 0,92	3,50	1,85	3,50	1,70	0,50	11,20	1,00	6,00	0,70	15,32	26,97	12,34	0,70	4,15	1,00	1,50	3,00	1,50	1,00	1,76	1,00	1,13	0,75 1,18	4,53

A - STERRO	1,40 m <sup>2</sup>
B - RILEVATO	133,68 m <sup>2</sup>
C - RILEVATO A1.A3 SP.30	27,13 m <sup>2</sup>
CC - RILEVATO A1.A3	0,05 m <sup>2</sup>
D - TERRENO VEGETALE	4,16 m <sup>2</sup>
E - STRATO DI BINDER	2,06 m <sup>2</sup>
F - STRATO DI BASE	5,61 m <sup>2</sup>
G - FONDAZIONE LEGATA	19,82 m <sup>2</sup>
GN - FONDAZIONE NON LEGATA	19,96 m <sup>2</sup>
H - ANTICAPILLARE	31,91 m <sup>2</sup>
M - SCAVO FOSSI	11,19 m <sup>2</sup>
a - STRATO DI USURA	41,30 m
b - SCOTICO	110,37 m
d - BONIFICA	106,37 m
f - MARCIAPIEDE	33,97 m
g - IDROSEMINA SCARPATE	19,70 m
m - STRADA BIANCA	4,00 m
STRATO IN CLS	31,550 m

SEZIONE N.: 29  
 OT. PROGETTO: 6,36  
 DIST.PROC.: 460,500  
 DIST.PREC.: 10,500  
 DIST.SUCC.: 14,500



SCALA 1:200

QT.RIF. -10,00

QUOTE TERRENO			3,91	3,35	4,18	3,85				3,94		3,94		4,05				4,12	4,16	4,03	3,49	3,82	4,25	4,16		4,16		4,20	4,23	3,84	4,14		4,17		4,29		4,31	4,30	3,93	4,31			4,55		4,56
DIST.PARZIALI TERRENO		1,14	1,39	2,13	4,04	4,13	3,89	15,87	3,94	9,35	9,02	4,05	11,98	4,12	1,09	1,19	0,84	1,00	3,26	8,77	4,16	9,86	4,20	1,65	1,84	1,93	10,38	4,17	9,35	4,29	5,25	2,02	1,98	13,20	4,55	5,46	4,56								
QUOTE PROGETTO		3,42	3,79	3,79	3,73	3,73	2,73	2,73	3,73	3,73	6,36	6,56	6,56	6,56	6,56	6,56	6,56	6,56	6,56	6,56	6,56	6,56	6,56	6,51	6,51	6,51	6,56	6,51	6,42	4,13	4,13	3,13	3,13	4,45	4,45	4,45	3,70	3,70	4,54						
DIST. PARZIALI PROGETTO		0,50	4,00	1,20	1,50	1,00	1,50	0,59	4,61	0,70	1,70	0,50	3,00	1,85	3,50	1,70	0,50	4,29	6,91	1,00	6,00	0,70	35,40	5,16	0,69	4,01	1,00	1,50	3,00	1,50	1,00	1,74	1,00	1,13	0,75	1,26	4,54								

A - STERRO	1,89 m²
B - RILEVATO	116,14 m²
C - RILEVATO A1.A3 SP.30	29,68 m²
CC - RILEVATO A1.A3	0,18 m²
D - TERRENO VEGETALE	8,09 m²
E - STRATO DI BINDER	3,75 m²
F - STRATO DI BASE	7,57 m²
G - FONDAZIONE LEGATA	19,47 m²
GN - FONDAZIONE NON LEGATA	19,61 m²
H - ANTICAPILLARE	31,03 m²
M - SCAVO FOSSI	10,64 m²
P - RILEVATO FOSSI	0,24 m²
a - STRATO DI USURA	75,08 m
b - SCOTICO	107,44 m
d - BONIFICA	103,44 m
g - IDROSEMINA SCARPATE	33,11 m
m - STRADA BIANCA	4,00 m

SEZIONE N.: 30

OT. PROGETTO: 6,18  
 DIST.PROC.: 475.000  
 DIST.PREC.: 14.500  
 DIST.SUCC.: 13.500

SCALA 1:200

QT.RIF. -14,00



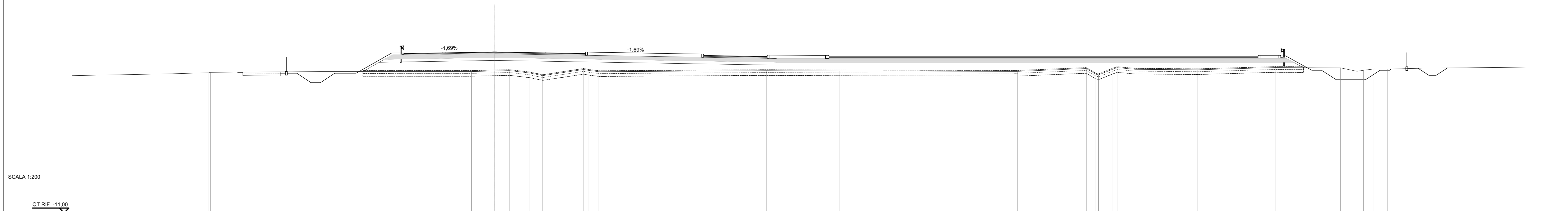
QUOTE TERRENO	3,69 0,62	4,04 1,07	4,07	4,09	3,37	3,89	4,15	3,97	3,62	3,87	3,98	4,03	4,21 0,91	3,67 0,50	3,50	4,30	4,29	4,18	4,29	4,28	3,90	4,10 0,58	4,17	4,15	4,25	4,30	4,36	4,35	4,35	4,34	4,34	4,39
DIST.PARZIALI TERRENO	0,62	1,07	2,90	3,58	2,37	1,92	2,56	0,79	13,85	18,42	11,46	3,93	4,32	1,98	2,18	14,10	3,95	3,33	1,79	1,27	0,58	2,29	3,87	3,76	10,84	3,63	0,84	1,40	0,61	1,71	2,76	
QUOTE PROGETTO	4,07 3,80	3,74	3,74	2,74	2,74	3,74	3,74	6,23	6,18	6,32	6,32	6,18	6,18	6,32	6,32	6,32	6,32	6,32	6,32	6,32	6,32	6,32	6,32	6,32	6,32	6,32	6,32	6,32	6,32	6,32	6,32	
DIST. PARZIALI PROGETTO	4,50	1,20	1,50	1,00	1,50	1,50	4,35	1,95	9,28	9,78	14,56	1,50	48,80	4,00	3,82	1,02	0,83	0,69	3,02	1,51	1,01	1,73	1,01	1,13	0,76	1,00	4,27	4,08	4,04	4,00	4,34	

A - STERRO	1,42 m²
B - RILEVATO	60,88 m²
C - RILEVATO A1.A3 SP.30	28,93 m²
CC - RILEVATO A1.A3	0,13 m²
D - TERRENO VEGETALE	8,19 m²
E - STRATO DI BINDER	3,55 m²
F - STRATO DI BASE	7,17 m²
G - FONDAZIONE LEGATA	18,96 m²
GN - FONDAZIONE NON LEGATA	19,10 m²
H - ANTICAPILLARE	29,79 m²
M - SCAVO FOSSI	10,64 m²
P - RILEVATO FOSSI	0,02 m²
a - STRATO DI USURA	71,08 m
b - SCOTICO	103,20 m
d - BONIFICA	99,20 m
g - IDROSEMINA SCARPATE	32,39 m
m - STRADA BIANCA	4,00 m

SEZIONE N.: 31  
 OT. PROGETTO: 6,00  
 DIST. PROJ.: 488,500  
 DIST. PREC.: 13,500  
 DIST. SUCC.: 11,500

SCALA 1:200

QT.RIF. -11,00



QUOTE TERRENO	3,68	3,80	3,85		3,93		3,93	3,99	4,03	3,78	3,49	4,15	4,06	3,91	4,03	3,99	3,95	4,25	3,65	3,58	4,15	4,34	4,17	4,12	4,35	4,32	3,96	4,07	4,20	4,19	4,28	4,40									
DIST. PARZIALI TERRENO	4,30		11,54		15,96		2,46	1,53	2,15	1,37	4,32	1,12	17,70	7,65	18,81	7,25	1,01	1,43	0,63	1,88	6,61	8,16	6,89	1,74	0,88	1,11	1,41	3,65	12,23												
QUOTE PROGETTO		3,87	3,81	3,75	3,75	2,75	2,75	3,75	3,75	5,89	5,84	5,84	6,00	5,99	5,94	5,82	5,91	5,87	5,83	5,78	5,78	5,65		5,65	5,65	5,65	5,65	5,65	5,65	5,65	5,65	5,65	5,65								
DIST. PARZIALI PROGETTO		0,60	4,00	1,70	1,50	1,00	1,50	2,26	3,74	1,30	9,28		9,78	2,66	1,10	0,63	2,20	2,09	2,87	0,62	6,38	0,72	2,31	5,65	49,46	1,72	0,72	0,51	2,24	1,03	1,55	3,09	1,54	1,03	1,79	1,03	1,15	0,77	3,53	1,19	4,31

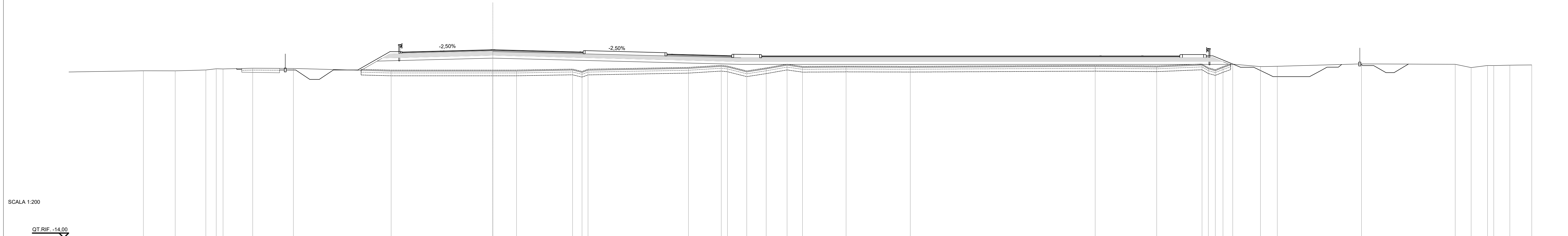
A - STERRO	1,25 m <sup>2</sup>
B - RILEVATO	44,31 m <sup>2</sup>
C - RILEVATO A1.A3 SP.30	26,86 m <sup>2</sup>
CC - RILEVATO A1.A3	0,15 m <sup>2</sup>
D - TERRENO VEGETALE	5,94 m <sup>2</sup>
E - STRATO DI BINDER	3,51 m <sup>2</sup>
F - STRATO DI BASE	7,09 m <sup>2</sup>
G - FONDAZIONE LEGATA	17,54 m <sup>2</sup>
GN - FONDAZIONE NON LEGATA	17,71 m <sup>2</sup>
H - ANTICAPILLARE	27,62 m <sup>2</sup>
M - SCAVO FOSSI	13,03 m <sup>2</sup>
a - STRATO DI USURA	70,29 m
b - SCOTICO	96,06 m
d - BONIFICA	92,06 m
g - IDROSEMINA SCARPATE	26,05 m
m - STRADA BIANCA	4,00 m

SEZIONE N.: 32

OT. PROGETTO: 5,90  
 DIST. PROC.: 500,000  
 DIST. PREC.: 11,500  
 DIST. SUCC.: 16,391

SCALA 1:200

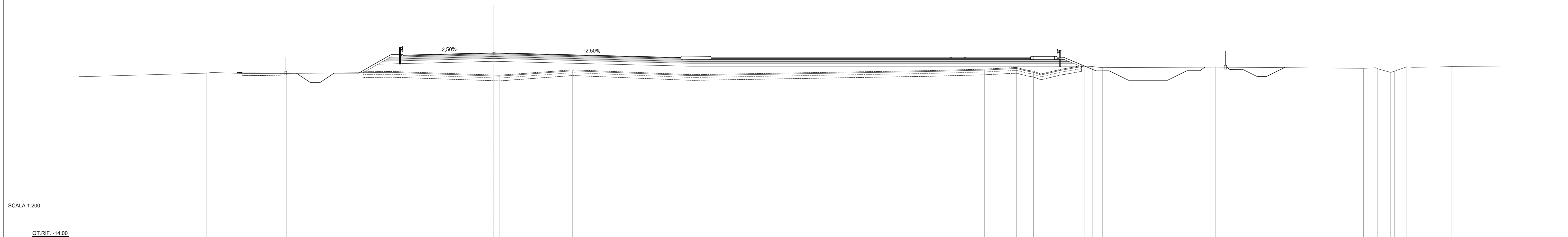
QT.RIF. -14,00



QUOTE TERRENO	3,68	3,67	3,76	3,69	3,66	3,94	3,92	3,64	3,64	3,75	3,50	3,74	3,93	4,14	4,07	3,56	3,87	4,26	4,03	4,06	4,04	4,14	4,08	4,28	3,69	3,68	4,01	4,38	4,11	4,15	4,40	4,36	4,01	4,23	4,22	4,27	4,29				
DIST. PARZIALI TERRENO	3,37	3,25	1,09	0,72	3,14	4,31	10,35	3,64	2,51	5,94	1,00	0,63	10,64	3,47	0,65	2,04	2,05	2,21	1,63	4,62	6,80	19,57	6,51	4,80	0,67	0,74	0,81	1,04	2,94	1,78	8,91	9,92	1,69	1,73	0,66	1,70	2,32				
QUOTE PROGETTO			3,90	3,92	3,76	3,76	2,76	2,76	3,76	3,76	5,71	5,66	5,81	5,59	5,28	5,42	5,39							5,39	5,39	5,26	4,05	4,05	3,88	3,24	3,05	3,05	3,66	4,05	4,05	4,34	4,22	4,22	3,48	3,48	4,38
DIST. PARZIALI PROGETTO			0,60	4,00	1,70	1,50	1,00	1,50	2,58	3,42	1,30	9,28	9,78	8,45	6,54	0,74	2,74						44,77	2,24	0,88	2,94	1,38	1,34	3,87	1,14	0,71	1,20	2,23	1,16	1,30	0,87	1,51				

A - STERRO	0,42 m <sup>2</sup>
B - RILEVATO	55,74 m <sup>2</sup>
C - RILEVATO A1.A3 SP.30	22,06 m <sup>2</sup>
CC - RILEVATO A1.A3	0,15 m <sup>2</sup>
D - TERRENO VEGETALE	3,19 m <sup>2</sup>
E - STRATO DI BINDER	3,16 m <sup>2</sup>
F - STRATO DI BASE	6,37 m <sup>2</sup>
G - FONDAZIONE LEGATA	14,34 m <sup>2</sup>
GN - FONDAZIONE NON LEGATA	14,50 m <sup>2</sup>
H - ANTICAPILLARE	22,77 m <sup>2</sup>
M - SCAVO FOSSI	15,74 m <sup>2</sup>
P - RILEVATO FOSSI	0,03 m <sup>2</sup>
a - STRATO DI USURA	63,13 m
b - SCOTICO	79,90 m
d - BONIFICA	75,90 m
g - IDROSEMINA SCARPATE	18,13 m
m - STRADA BIANCA	4,00 m

SEZIONE N.: 33  
 OT. PROGETTO: 5,91  
 DIST.PROG.: 516,391  
 DIST.PREC.: 16,391  
 DIST.SUCC.: 18,609



SCALA 1:200

QT.RIF. -14,00

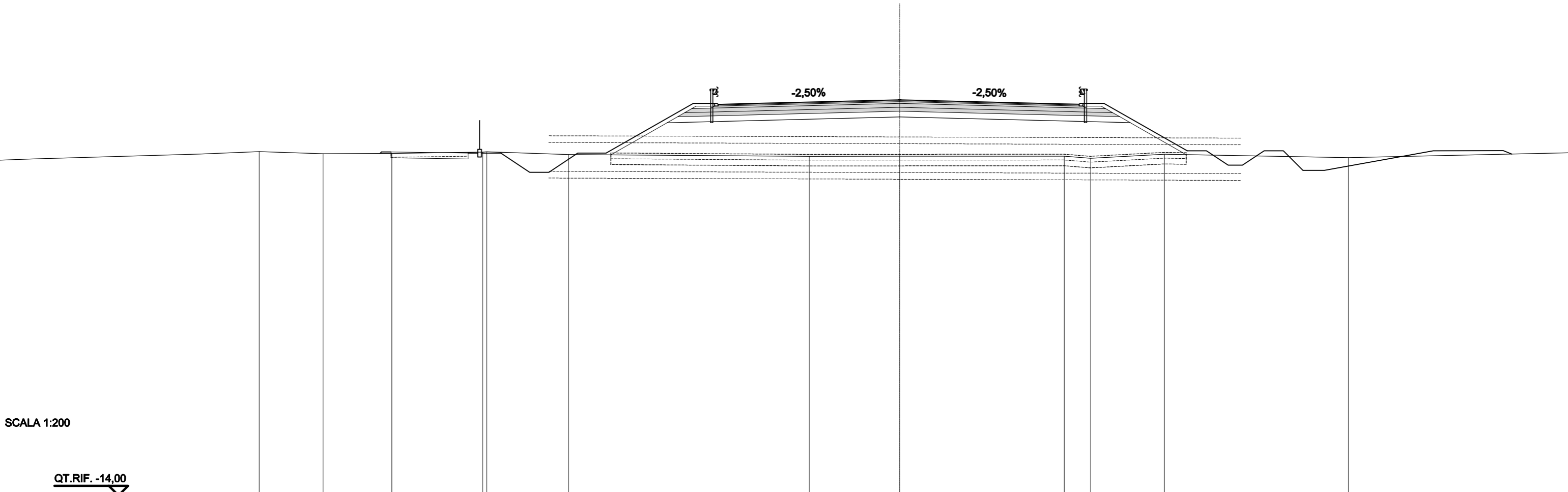
QUOTE TERRENO		3,76	3,63	3,71	3,74	3,73		3,84		3,46	3,44	4,01		3,50		3,93	4,09	4,26	4,00	3,85	3,57	4,05	4,51	4,46	4,35		4,40		4,28	4,33	4,22	3,84	3,57	4,43	4,38	4,11	4,45	4,41
DIST.PARZIALI TERRENO		0,60	3,80	3,16	0,90	3,73	11,16	3,84	10,76	0,57	3,44	7,76	4,01	12,61	3,50	25,04	5,87	4,09	3,36	1,01	0,81	0,79	2,00	2,62	0,79	1,07	11,94	4,40	15,66	1,31	1,38	1,30	0,65	4,11	8,78	4,41		
QUOTE PROGETTO		3,75	3,63	3,71	3,77	3,77	2,77	2,77	3,77	3,77	5,72	5,67	5,67	5,91	5,42	5,56	5,54		5,63	5,54	5,44	4,01	4,01	3,01	3,02	4,02	4,02	4,02	4,39	4,16	4,16	3,42	3,42	1,95	4,38			
DIST. PARZIALI PROGETTO		0,60	4,00	1,70	1,50	1,00	1,50	2,59	3,41	1,30	9,28	19,26	0,74	2,74	34,25	2,24	0,98	3,43	1,37	2,06	4,11	2,06	1,37	0,51	2,63	1,35	1,52	1,01	1,95									



A - STERRO	0,35 m <sup>2</sup>
B - RILEVATO	47,52 m <sup>2</sup>
C - RILEVATO A1.A3 SP.30	7,06 m <sup>2</sup>
CC - RILEVATO A1.A3	0,22 m <sup>2</sup>
D - TERRENO VEGETALE	2,52 m <sup>2</sup>
E - STRATO DI BINDER	0,94 m <sup>2</sup>
F - STRATO DI BASE	1,93 m <sup>2</sup>
G - FONDAZIONE LEGATA	4,37 m <sup>2</sup>
GN - FONDAZIONE NON LEGATA	4,52 m <sup>2</sup>
H - ANTICAPILLARE	8,97 m <sup>2</sup>
M - SCAVO FOSSI	8,50 m <sup>2</sup>
P - RILEVATO FOSSI	2,08 m <sup>2</sup>
a - STRATO DI USURA	18,76 m
b - SCOTICO	33,91 m
d - BONIFICA	29,91 m
g - IDROSEMINA SCARPATE	14,97 m
m - STRADA BIANCA	4,00 m

**SEZIONE N.: 35**

QT. PROGETTO: 6,57  
 DIST.PROG.: 553,000  
 DIST.PREC.: 18,000  
 DIST.SUCC.: 10,184



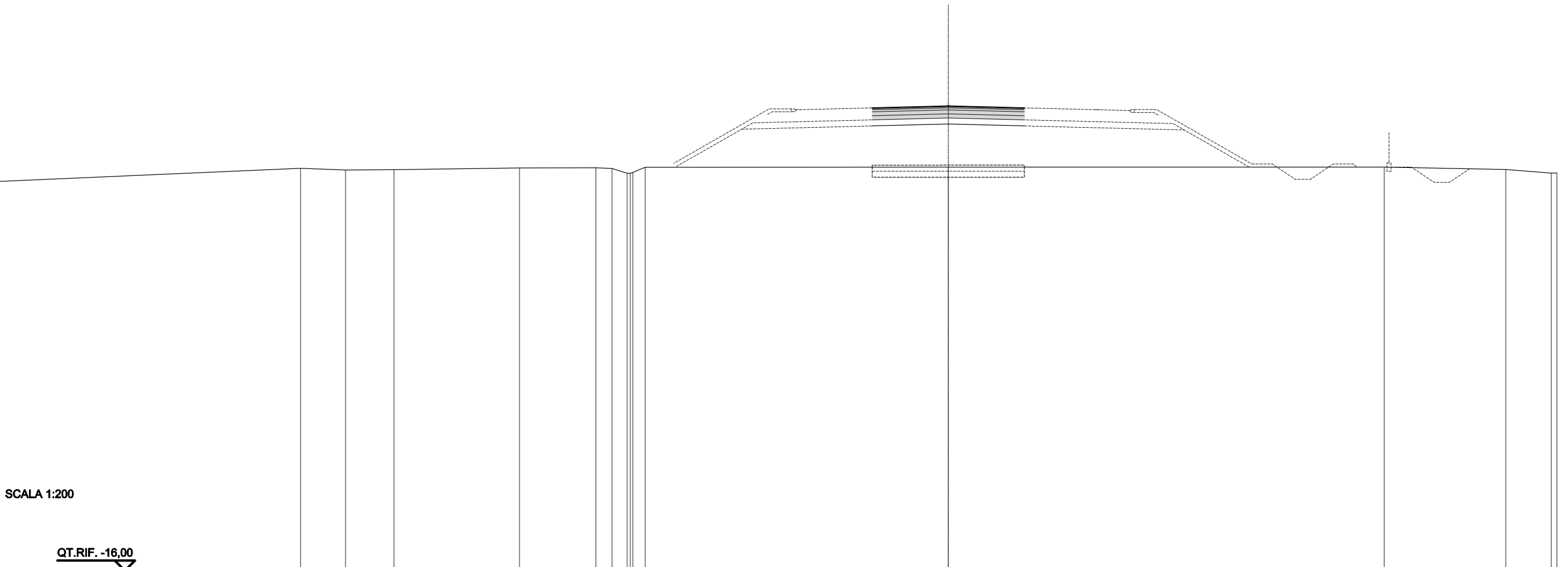
QUOTE TERRENO	3,88	3,76	3,78	3,85	3,86	3,72	3,63	3,63	3,64	3,53	3,74	3,57																	
DIST.PARZIALI TERRENO	3,31	3,58	4,72	4,25	12,52	4,69	8,55	1,37	3,84	9,56																			
QUOTE PROGETTO			3,78	3,86	3,86	3,80	3,80	2,80	2,80	3,80	3,80	6,38	6,33	6,37	6,57	6,36	6,34	6,39	3,92	3,92	3,17	3,17	3,92	3,92	2,90	2,91	3,92	3,93	3,75
DIST. PARZIALI PROGETTO			0,50	4,00	1,70	1,50	1,00	1,50	1,47	4,53	1,30	1,46	7,97	8,17	1,15	1,30	4,32	1,00	1,13	0,75	1,13	1,00	1,02	1,11	5,66	3,64			



B - RILEVATO	14,83 m <sup>2</sup>
C - RILEVATO A1.A3 SP.30	2,25 m <sup>2</sup>
E - STRATO DI BINDER	0,37 m <sup>2</sup>
F - STRATO DI BASE	0,75 m <sup>2</sup>
G - FONDAZIONE LEGATA	1,50 m <sup>2</sup>
GN - FONDAZIONE NON LEGATA	1,50 m <sup>2</sup>
H - ANTICAPILLARE	2,25 m <sup>2</sup>
a - STRATO DI USURA	7,50 m
b - SCOTICO	7,50 m
d - BONIFICA	7,50 m

**SEZIONE N.: 36**

QT. PROGETTO: 6,91  
 DIST.PROG.: 563,184  
 DIST.PREC.: 10,184  
 DIST.SUCC.: 11,816

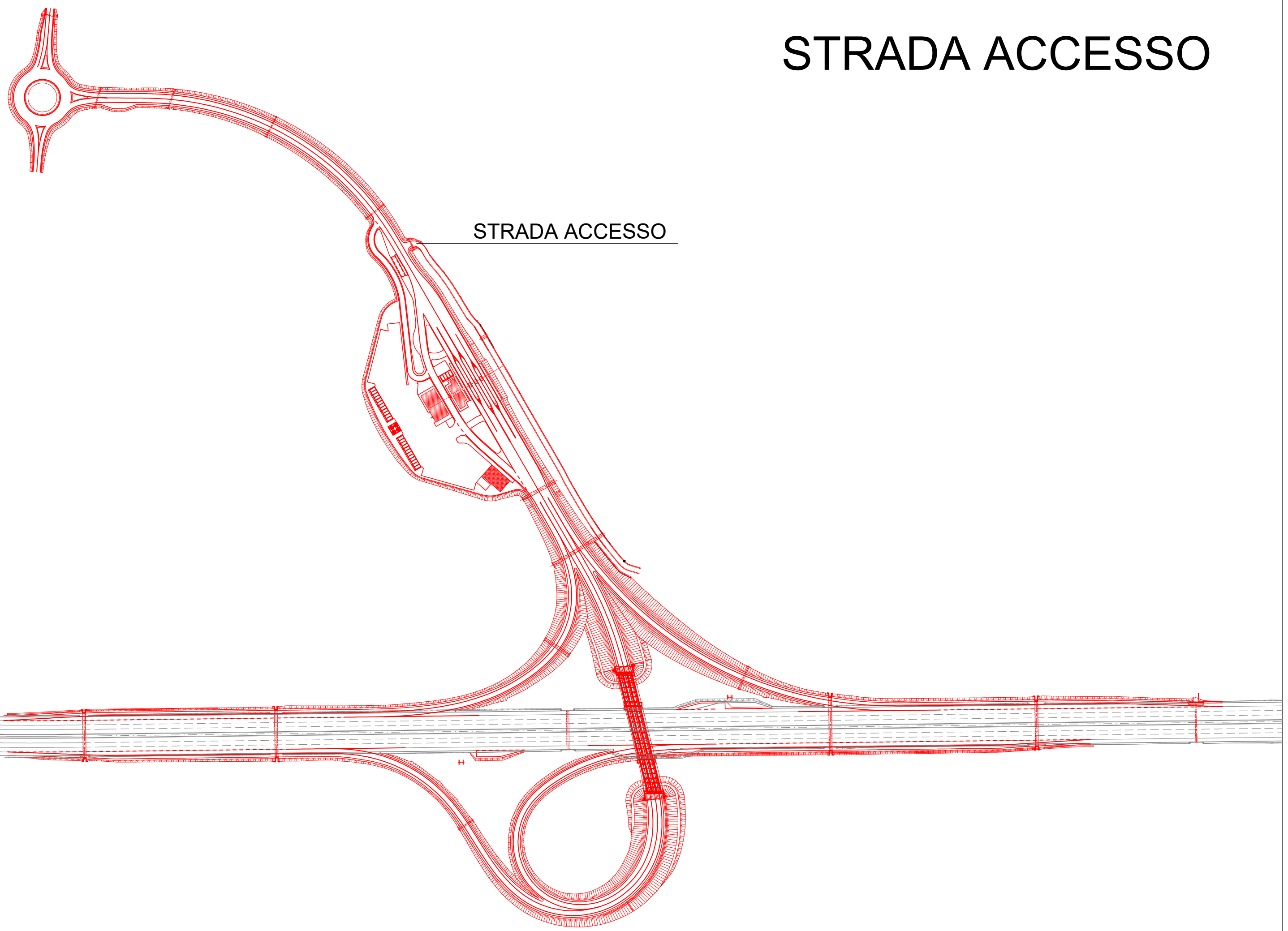


SCALA 1:200

QT.RIF. -16,00

QUOTE TERRENO	3,84	3,76	3,77	3,86	3,87	3,83	3,60	3,63	3,89	3,90	3,90	3,78	3,60	3,61
DIST.PARZIALI TERRENO	2,22	2,39	6,19	3,76	0,80	0,74	0,61		14,94		21,48	6,00	2,24	
QUOTE PROGETTO										6,82	6,91	6,82		
DIST. PARZIALI PROGETTO										3,75	3,75			

# STRADA ACCESSO



STRADA ACCESSO

SEZIONE N.: 1  
QT. PROGETTO: 5,14  
DIST.PROG.: 0,000  
DIST.SUCC.: 3,760

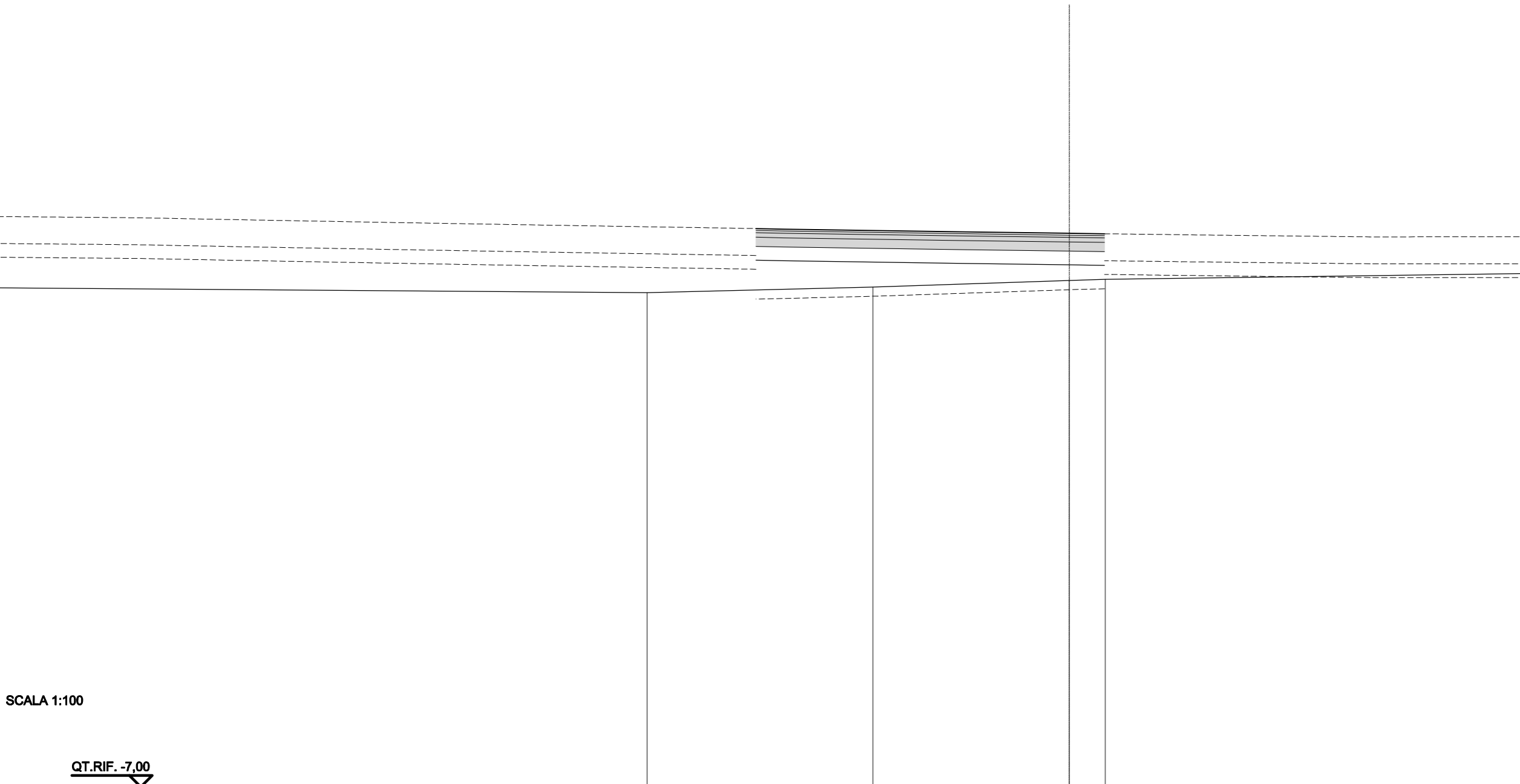
SCALA 1:100

QT.RIF. -7,00

QUOTE TERRENO	3,82	4,00	4,08	4,19
DIST.PARZIALI TERRENO	7,33	2,37	7,63	
QUOTE PROGETTO				
DIST. PARZIALI PROGETTO				

B - RILEVATO	7,51 m <sup>2</sup>
E - STRATO DI BINDER	0,38 m <sup>2</sup>
F - STRATO DI BASE	2,29 m <sup>2</sup>
a - STRATO DI USURA	7,62 m
b - SCOTICO	7,62 m

**SEZIONE N.: 2**  
 QT. PROGETTO: 5,11  
 DIST.PROG.: 3,760  
 DIST.PREC.: 3,760  
 DIST.SUCC.: 3,840



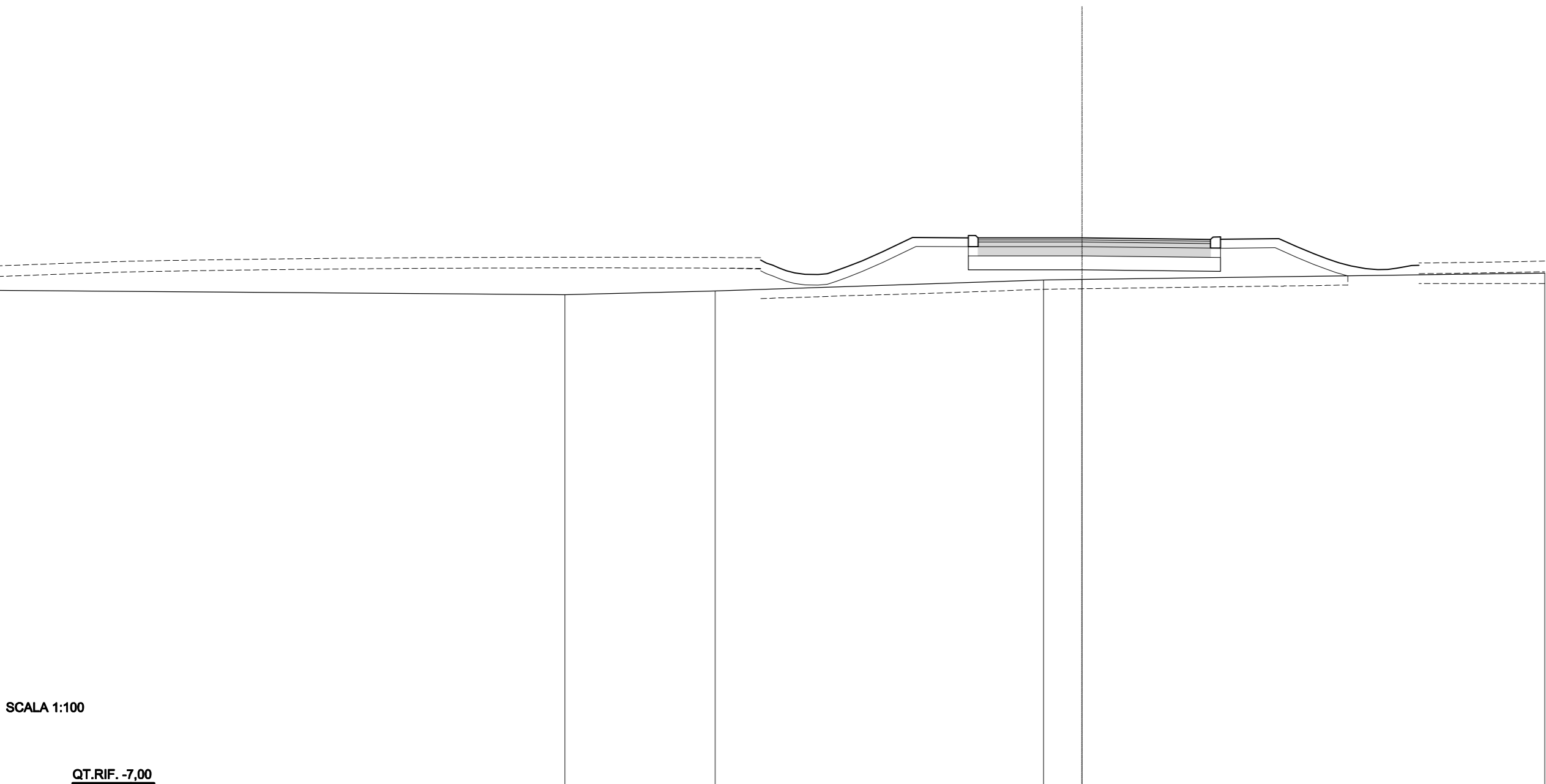
SCALA 1:100

QT.RIF. -7.00

QUOTE TERRENO		3,81		3,93		4,08	4,10		4,23
DIST.PARZIALI TERRENO			4,94		4,29		0,79	9,21	
QUOTE PROGETTO			5,22		5,14		5,11	5,10	
DIST. PARZIALI PROGETTO			0,61		3,97		2,28	0,77	

B - RILEVATO	8,39 m <sup>2</sup>
E - STRATO DI BINDER	0,25 m <sup>2</sup>
F - STRATO DI BASE	1,51 m <sup>2</sup>
a - STRATO DI USURA	5,02 m
b - SCOTICO	12,69 m
g - IDROSEMINA SCARPATE	9,11 m

**SEZIONE N.: 3**  
 QT. PROGETTO: 5,04  
 DIST.PROG.: 7,601  
 DIST.PREC.: 3,840  
 DIST.SUCC.: 2,399



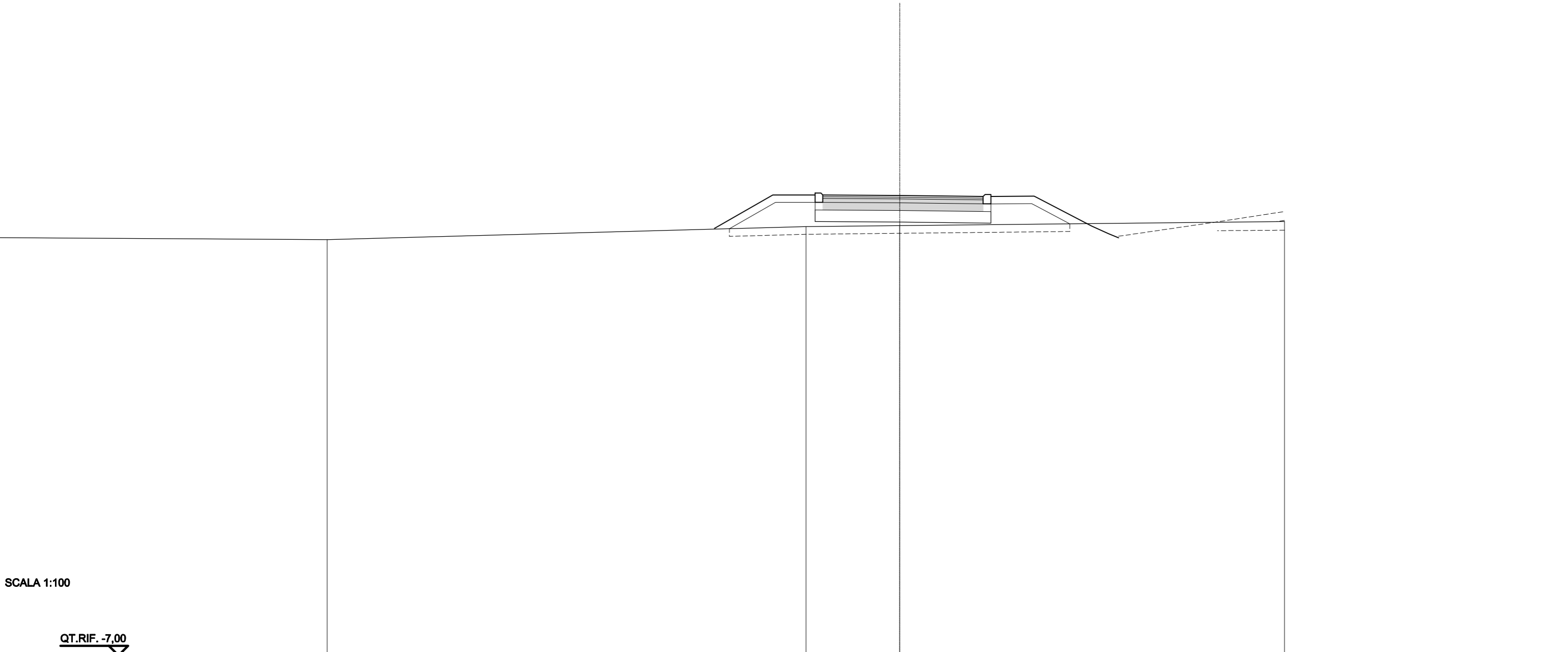
SCALA 1:100

QT.RIF. -7,00

QUOTE TERRENO		3,81	3,89		4,13	4,14		4,28
DIST.PARZIALI TERRENO		3,24	7,10	0,83	10,00			
QUOTE PROGETTO				4,56 4,49 4,45 4,38 4,33 4,28 4,25 4,25 4,26 4,32 4,41 4,54 4,73 5,04	5,04	5,04	5,01 5,00	5,02 4,84 4,69 4,51 4,50 4,43 4,37 4,36 4,38 4,41 4,44 4,44
DIST. PARZIALI PROGETTO				0,28 0,24 0,33 0,44 0,65	1,42	2,24	2,43	0,35 1,48

B - RILEVATO	5,42 m <sup>2</sup>
E - STRATO DI BINDER	0,21 m <sup>2</sup>
F - STRATO DI BASE	1,25 m <sup>2</sup>
a - STRATO DI USURA	4,16 m
b - SCOTICO	8,85 m
g - IDROSEMINA SCARPATE	6,42 m

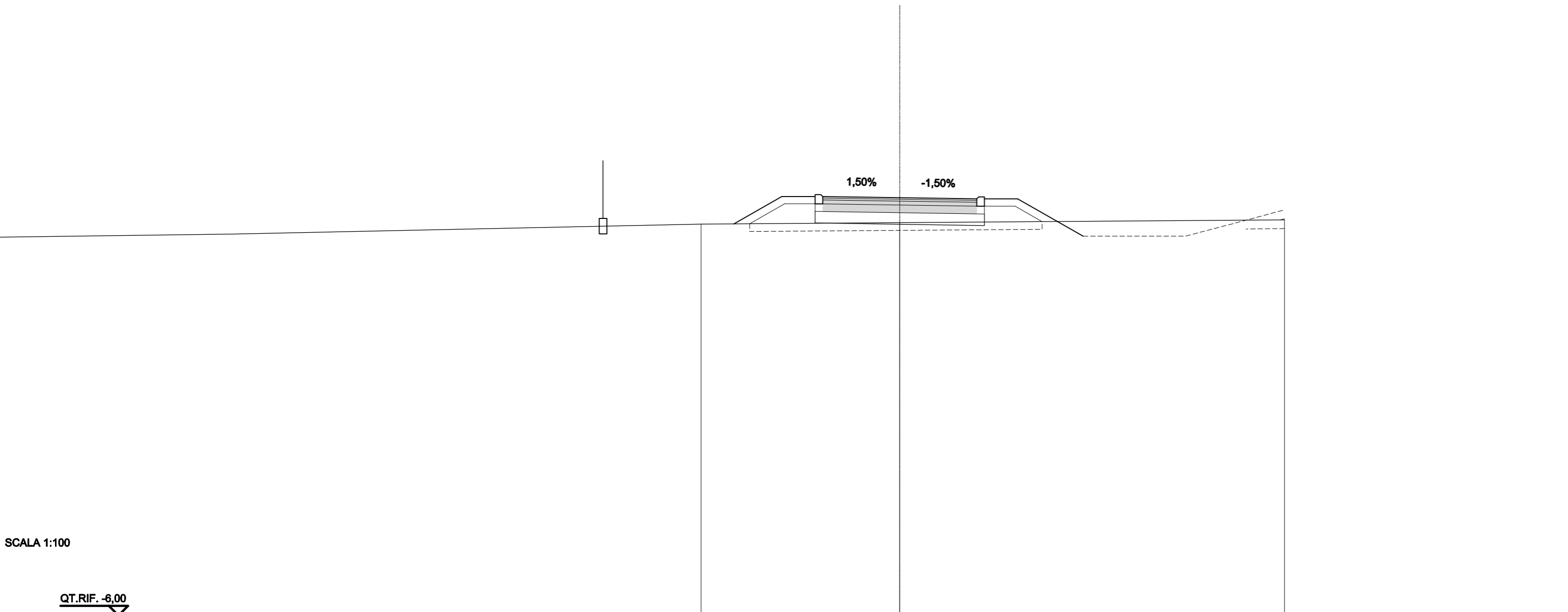
**SEZIONE N.: 4**  
 QT. PROGETTO: 4,95  
 DIST.PROG.: 10,000  
 DIST.PREC.: 2,399  
 DIST.SUCC.: 2,134



QUOTE TERRENO	3,80		4,14	4,17		4,28							
DIST.PARZIALI TERRENO		12,44		2,43		10,00							
QUOTE PROGETTO			4,10	4,96	4,96	4,95	4,93	4,94	4,91	4,16	4,10	3,96	3,85
DIST. PARZIALI PROGETTO				1,52	1,30	2,00	2,17	1,33	1,44	0,31	0,26		

B - RILEVATO	3,77 m <sup>2</sup>
E - STRATO DI BINDER	0,20 m <sup>2</sup>
F - STRATO DI BASE	1,20 m <sup>2</sup>
a - STRATO DI USURA	4,00 m
b - SCOTICO	7,60 m
g - IDROSEMINA SCARPATE	5,12 m
MURO	0,08 m <sup>2</sup>

**SEZIONE N.: 5**  
 QT. PROGETTO: 4,85  
 DIST.PROG.: 12,134  
 DIST.PREC.: 2,134  
 DIST.SUCC.: 3,270



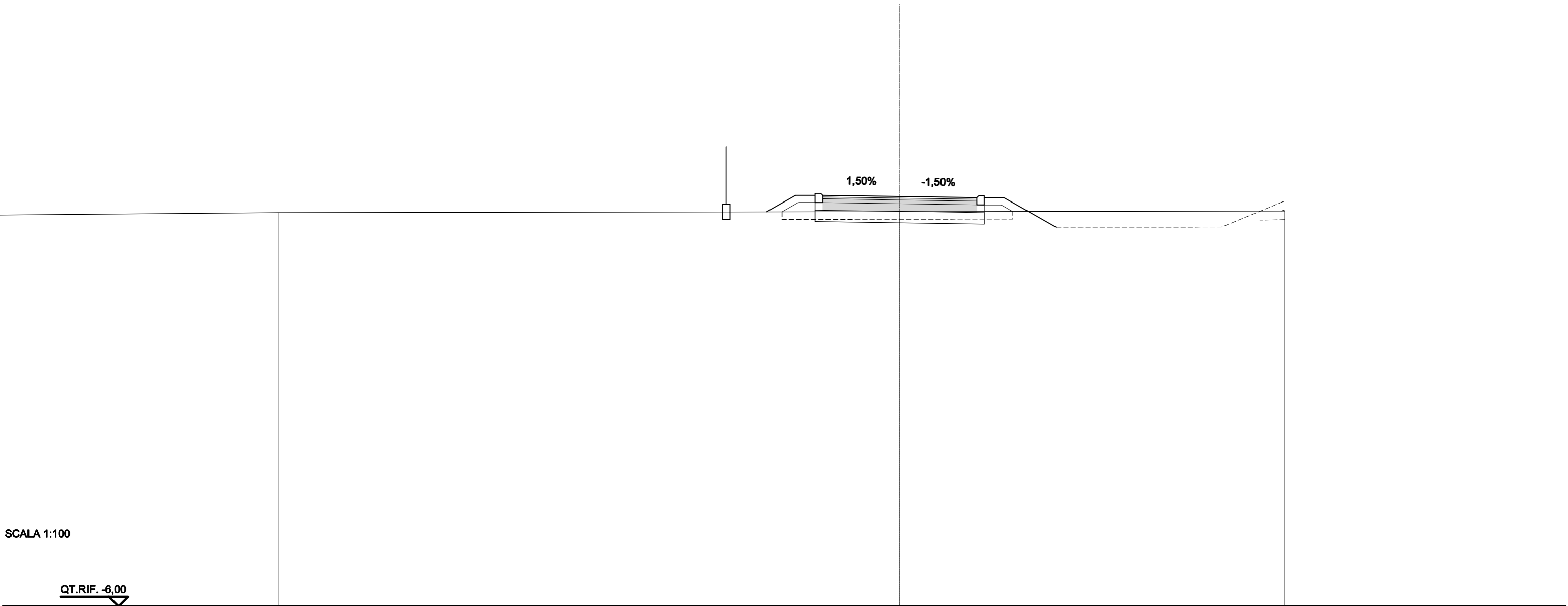
SCALA 1:100

QT.RIF. -6.00

QUOTE TERRENO			4,16		4,20			4,28	
DIST.PARZIALI TERRENO				5,16			10,00		
QUOTE PROGETTO			4,17	4,88	4,88	4,85	4,82	4,82	3,85
DIST. PARZIALI PROGETTO				1,25	1,07	2,00	2,00	1,07	1,70

A - STERRO	0,03 m <sup>2</sup>
B - RILEVATO	1,48 m <sup>2</sup>
E - STRATO DI BINDER	0,20 m <sup>2</sup>
F - STRATO DI BASE	1,20 m <sup>2</sup>
a - STRATO DI USURA	4,00 m
b - SCOTICO	5,99 m
g - IDROSEMINA SCARPATE	3,44 m
MURO	0,08 m <sup>2</sup>

**SEZIONE N.: 6**  
 QT. PROGETTO: 4,66  
 DIST.PROG.: 15,404  
 DIST.PREC.: 3,270  
 DIST.SUCC.: 4,596



SCALA 1:100

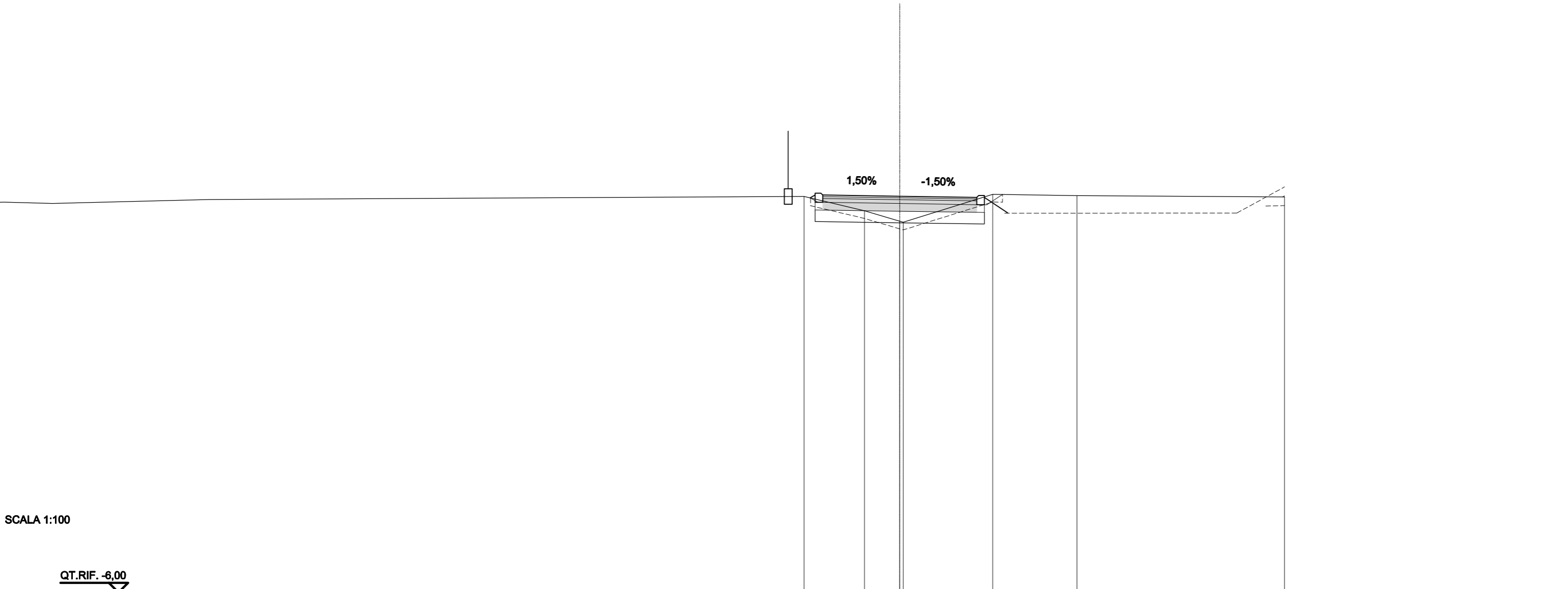
QT.RIF. -6.00

QUOTE TERRENO	4,23			4,26				4,28
DIST.PARZIALI TERRENO		16,15				10,00		
QUOTE PROGETTO		4,25	4,69	4,69	4,66	4,63	4,63	3,85
DIST. PARZIALI PROGETTO		0,76	0,71	2,00	2,00	0,71	1,36	



A - STERRO	0,50 m <sup>2</sup>
B - RILEVATO	0,85 m <sup>2</sup>
E - STRATO DI BINDER	0,20 m <sup>2</sup>
F - STRATO DI BASE	1,20 m <sup>2</sup>
a - STRATO DI USURA	4,00 m
b - SCOTICO	3,92 m
g - IDROSEMINA SCARPATE	0,88 m
MURO	0,08 m <sup>2</sup>

**SEZIONE N.: 7**  
 QT. PROGETTO: 4,29  
 DIST.PROG.: 20,000  
 DIST.PREC.: 4,596  
 DIST.SUCC.: 3,207



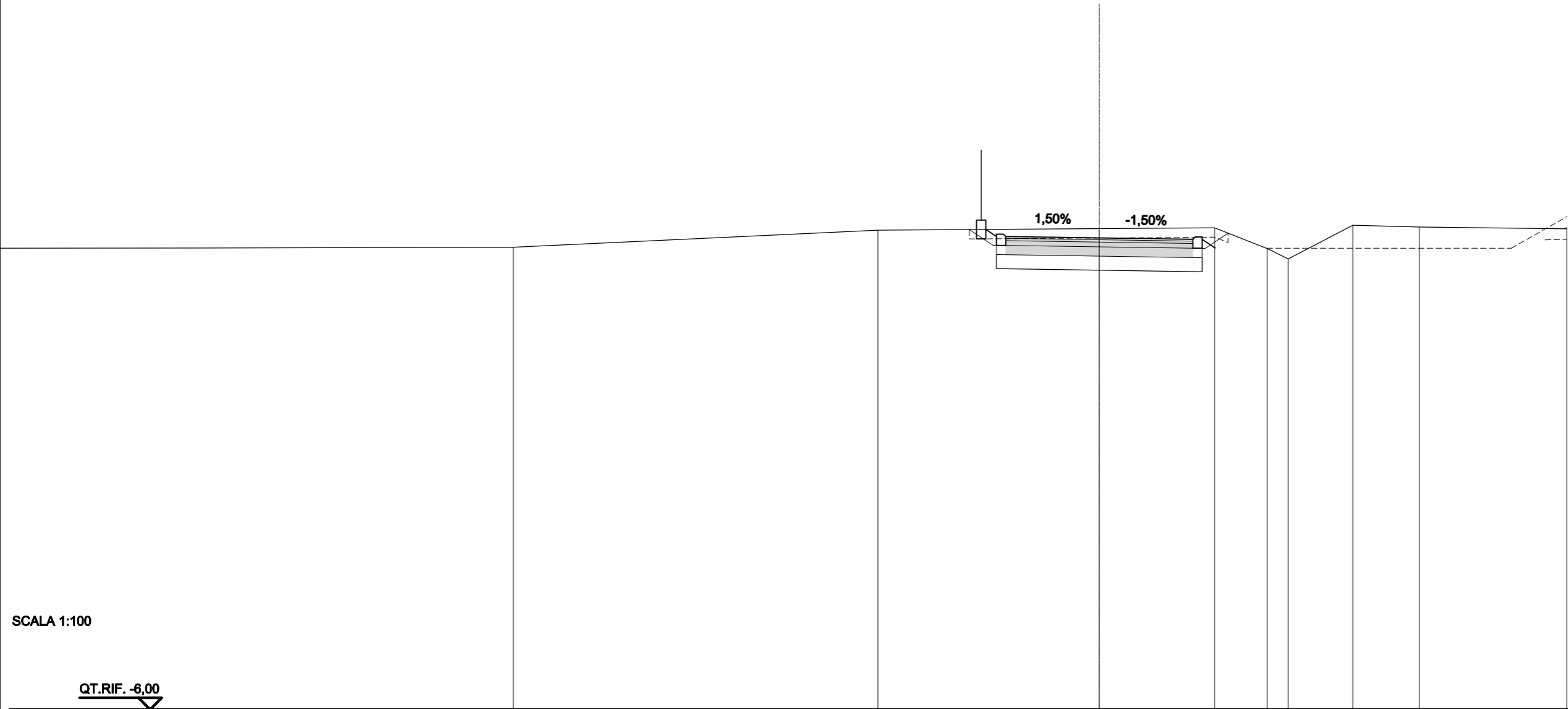
SCALA 1:100

QT.RIF. -6.00

QUOTE TERRENO			4,29		3,92	3,65 3,62		4,34		4,31		4,28
DIST.PARZIALI TERRENO				1,57	0,91		2,32		2,19		5,40	
QUOTE PROGETTO			4,25 4,32			4,29		4,26	3,86			
DIST. PARZIALI PROGETTO			0,33		2,00		2,00	0,81				

A - STERRO	2,84 m <sup>2</sup>
B - RILEVATO	0,05 m <sup>2</sup>
E - STRATO DI BINDER	0,20 m <sup>2</sup>
F - STRATO DI BASE	1,20 m <sup>2</sup>
a - STRATO DI USURA	4,00 m
b - SCOTICO	0,49 m
g - IDROSEMINA SCARPATE	0,61 m
MURO	0,08 m <sup>2</sup>

**SEZIONE N.: 8**  
 QT. PROGETTO: 4,08  
 DIST.PROG.: 23,207  
 DIST.PREC.: 3,207  
 DIST.SUCC.: 6,691



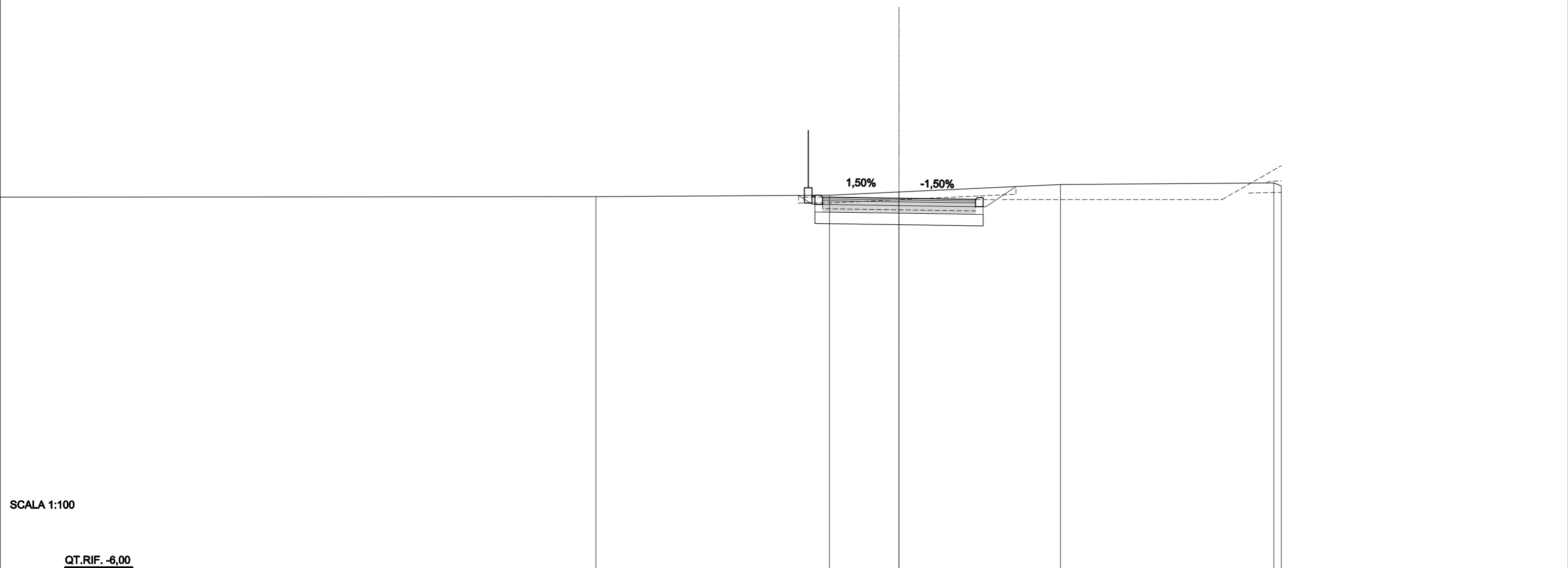
SCALA 1:100

QT.RIF. -6,00

QUOTE TERRENO	3,88	4,24	4,28	4,30	3,85	3,63	4,35	4,31	4,28
DIST.PARZIALI TERRENO	7,80	4,73	2,47	1,13	0,45	1,38	1,43	3,15	
QUOTE PROGETTO		4,11	4,08						
DIST. PARZIALI PROGETTO		2,00							

A - STERRO	2,74 m <sup>2</sup>
B - RILEVATO	0,06 m <sup>2</sup>
E - STRATO DI BINDER	0,20 m <sup>2</sup>
F - STRATO DI BASE	1,20 m <sup>2</sup>
a - STRATO DI USURA	4,00 m
b - SCOTICO	0,62 m
g - IDROSEMINA SCARPATE	0,09 m
MURO	0,08 m <sup>2</sup>

**SEZIONE N.: 9**  
 QT. PROGETTO: 3,91  
 DIST.PROG.: 29,898  
 DIST.PREC.: 6,691



SCALA 1:100

QT.RIF. -6.00

QUOTE TERRENO		3,95		3,99	4,08		4,27		4,31 4,23
DIST.PARZIALI TERRENO			6,11		1,82		4,22		5,58
QUOTE PROGETTO				3,94	3,91				
DIST. PARZIALI PROGETTO					2,00				