










CAMPIONE AMBIENTALE
A QUOTA -0,5m E QUOTA -1,5m
DA ESEGUIRE IN PROGETTO
ESECUTIVO

CAMPIONE AMBIENTALE
A QUOTA -0,5m E QUOTA -1,5m
DA ESEGUIRE IN PROGETTO
ESECUTIVO

CAMPIONE AMBIENTALE
A QUOTA -0,5m E QUOTA -1,5m
DA ESEGUIRE IN PROGETTO
ESECUTIVO

CAMPIONE AMBIENTALE
A QUOTA -0,5m E QUOTA -1,5m
DA ESEGUIRE IN PROGETTO
ESECUTIVO

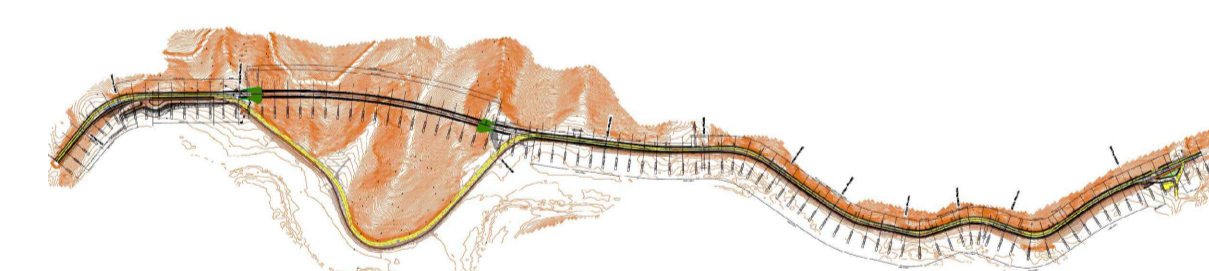
CAMPIONE AMBIENTALE
A QUOTA -0,5m E QUOTA -1,5m
DA ESEGUIRE IN PROGETTO
ESECUTIVO

NOTE	
 Sn	SONDAGGIO A CAROTTAGGIO CONTINUO REPERITO
(DH)	INDAGINE SISMICA DOWN HOLE REPERITA
 Sn	SONDAGGIO A CAROTTAGGIO CONTINUO
(TA)	PIEZOMETRO A TUBO APERTO
 Sn	SONDAGGIO AMBIENTALE
 MWn	INDAGINE SISMICA TIPO MASW
 HVn	INDAGINE SISMICA TIPO HVSR
 PPn	PROVA PENETROMETRICA DINAMICA
 C-α	CAMPIONE MATERIALE LITOIDE SU AFIORAMENTO
 SSn	STAZIONE DI RILEVAMENTO STRUTTURALE
	PRELIEVO CAMPIONI PER CARATTERIZZAZIONE AMBIENTALE E TEST DI CESSIONE DA ESEGUIRE IN FASE DI PROGETTAZIONE ESECUTIVA

Struttura Territoriale Umbria
Via XX Settembre, 33 - 06121 Perugia T [+39] 075 / 57 491
Pec: anas.umbria@postacert.stradeanas.it - www.stradeanas.it

ANAS S.p.A. - Gruppo Ferrovie dello Stato Italiane
Società con socio unico soggetta all'attività di direzione e coordinamento di Ferrovie dello Stato Italiane S.p.A. e concessionaria ai sensi del D.L. 136/2002 (convertito con L. 178/2002)
Via Moncambano, 10 - 00185 Roma T [+39] 06 44461 - F [+39] 06 4459224
Pec: anas@postacert.stradeanas.it
Cap. Soc. Euro 2.259.892.000,00 Iscr. R.E.A. 1024951 P.IVA 02133681003 - C.F. 80208450587

S.S. 685 "DELLE TRE VALLI UMBRE"
RETTIFICA DEL TRACCIATO E ADEGUAMENTO ALLA SEZ. TIPO C2 DAL km 41+500 al km 51+500
STRALCIO 1 - LAVORI DI ADEGUAMENTO ALLA SEZ. TIPO C2 DAL km 49+300 al km 51+500



PROGETTO DEFINITIVO

IMPRESA ESECUTRICE		GRUPPO DI LAVORO ANAS	
			
PROGETTAZIONE		RESPONSABILE DEI LAVORI	
	 		
IL PROGETTISTA	IL COORDINATORE DELLA SICUREZZA IN FASE DI PROGETTAZIONE	RESPONSABILE DEL PROCEDIMENTO	
Ing. Valerio BAJETTI Ordine degli Ingegneri della provincia di Roma n° 63211 (Diretto tecnico ingegneria del territorio)	Ing. Fabrizio BAJETTI Ordine degli Ingegneri della provincia di Roma n° 63212 (Diretto tecnico ingegneria del territorio)	Ing. Alessandro MICHELI	
		PROTOCOLLO	DATA

N. ELABORATO: **P - PUT**
P105 **P1 - PIANO UTILIZZO TERRE**
PLANIMETRIA UBICAZIONE INDAGINI ESEGUITE E DA ESEGUIRE - TAVOLA 03

CODICE PROGETTO	PROGETTO	NOME FILE	REVISIONE	SCALA:
P105-T00SG000MBPU03_A.dwg	P105-T00SG000MBPU03_A.dwg		A	1:2.000
CODICE ELAB.	T00SG000MBPU03			
D				
C				
B				
A	PRIMA EMISSIONE	LUGLIO 2023	ING. CLAUDIO CRICCHI	ING. GIANCARLO TANZI
REV.	DESCRIZIONE	DATA	REDATTO	VERIFICATO
			ING. VALERIO BAJETTI	APPROVATO