











-  Impianto AGRFV
-  Limite impianto
-  Distanza in m da beni
-  Punti di presa Anastasia
-  Coni di visione
-  Beni Archeologici Tratturi art.10
-  Beni Paesaggistici art.136
-  Beni Monumentali art.10
-  Beni Paesaggistici art. 142 let c. D.Lgs 42/2004
-  Beni Paesaggistici art.142 let c. D.Lgs 42/2004 BUFFER

REGIONE BASILICATA




COMUNE DI MASCHITO

PROVINCIA DI POTENZA

PROGETTO DEFINITIVO

IMPIANTO FOTOVOLTAICO AD INSEGUIMENTO SOLARE DA 19,9584 MWp

DA REALIZZARSI IN C.da "ANASTASIA" NEL COMUNE DI MASCHITO

TAVOLA:	A.13.a.6.2	Carta delle distanze dai beni monumentali, archeologici e paesaggistici
SCALA:	1:30000	
DATA:	maggio 2023	

Committente:	AMBRA SOLARE 33 - S.R.L.	 
Progettista impianti elettrici:	Ing. Paolo Acquasanta	
Collaboratori:	Ing. Eustachio Santarsia Studio Tecnico Lantri Srls	
Opere edili e consulenza Ambientale:	Ing. Paolo Acquasanta Arch. Cosimo Damiano Belfiore Geom. Rocco Donato Lorusso	
Archeologo:	Dott. Antonio Bruscella	
Geologo:	Dott. Maurizio Giacomino	
Agronomo:	Dott. Gino Panzardi	

Fonte CTR: servizio WMS del GeoPortale della Regione Basilicata
Fonte dati: GeoPortale PPR Regione Basilicata