




LEGENDA

- Area impianto agrovoltico
- Numero indicativo dei vertice del poligono che racchiude l'impianto
- Cavidotto interrato MT di collegamento Impianto - sottostazione 30/150 kV
- Cavidotto interrato AT di collegamento sottostazione 30/150 kV - stazione TERNA 150/380 kV
- Cavidotto aereo AT
- Confine comunale

TABELLA DELLE COORDINATE DEI VERTICI DEL POLIGONO CHE RACCHIUDE L'IMPIANTO

Sistema di riferimento: WGS84/UTM 33N

N.	Coordinata X	Coordinata Y
1	577249.89	4538467.82
2	577272.56	4538451.95
3	577255.28	4538426.45
4	577311.09	4538384.80
5	577328.66	4538410.59
6	577733.25	4538117.91
7	577358.83	4537651.97
8	576913.16	4537970.15
9	576935.26	4537991.97
10	577018.27	4538127.12
11	577047.17	4538140.15
12	577070.69	4538177.27
13	577101.29	4538263.96
14	577222.83	4538419.80
15	577230.48	4538448.41

### AGROVOLTAICO "LA STERPARA"


*Progetto per la realizzazione di un impianto agrovoltico per la produzione di energia elettrica da fonte fotovoltaica e delle relative opere ed infrastrutture connesse, della potenza elettrica di 19,96 MW, con contestuale utilizzo del terreno ad attività agricole di qualità, da realizzare nel Comune di Montemilone (PZ) in località "La Sterpara"*

**PROGETTO DEFINITIVO**

**Proponente dell'impianto FV:**  
**SOLAR CENTURY FVGC 4 S.r.l.**  
 Via Caradesso, 9 - 20123 - Milano (MI)  
 PEC: sc-fvgc@pec.it

**Statkraft**

**Gruppo di progettazione:**  
 Ing. Salvatore Di Croce - studi e indagini idrologiche e idrauliche  
 Dott.ssa Archeologa Paola Guacci - studi e indagini archeologiche  
 Dott. Geologo Baldassarre Franco La Tessa - studi e indagini geologiche, geotecniche e sismiche  
 Ing. Giovanni Montanarella - progettazione generale e progettazione elettrica  
 Arch. Giuseppe Pulizzi - progettazione generale, studio d'impatto ambientale e coordinamento gruppo di lavoro  
 Dott. Alfonso Tortora - studio d'impatto ambientale  
 Dott. Arturo Urso - studi e progettazione agronomica

**Proponente del progetto agronomico e Coordinatore generale e progettazione:**  
  
**M2 ENERGIA S.r.l.**  
 Via C. D'Ambrosio n. 6, 71016, San Severo (FG)  
 +39 0882 600963 - 340.8533113

**Elaborato redatto da:**  
 Arch. Giuseppe Pulizzi  
 Ordine degli Architetti PPC - Provincia di Potenza - n. 1016

Spazio riservato agli uffici:

<b>PD</b>	Titolo elaborato: Carta con localizzazione georeferenziata dell'impianto	Codice elaborato: A.12.a.5
N. progetto: PZ0Mu02	N. commessa:	Codice pratico:
Redatto il: 01/12/2020	Revis. 01 del: 08/01/2021	Revis. 02 del: 11/04/2022
Verificato il:	Approvato il:	Nome_file o Identificatore: PZ0Mu02_A12a5_Geolocalizzazione

