LEGENDA

┴┴┴┴┴┴┴┴	ASSE LINEA AT 380 KV D.T. AUTORIZZATA DA REALIZZARE
┴┴┴┴┴┴┴┴	ASSE LINEA AT 380 KV D.T. AUTORIZZATA DA DEMOLIRE
┴┴┴┴┴┴┴┴	ASSE LINEA AT 380 KV D.T. FUTURA
⊠	PALO AT 380 KV D.T. AUTORIZZATO DA REALIZZARE
⊠	PALO AT 380 KV D.T. AUTORIZZATO DA DEMOLIRE
⊠	PALO AT 380 KV D.T. FUTURO
───	ASSE LINEA AT 150 KV ESISTENTE
– – –	ASSE LINEA AT 150 KV DA DEMOLIRE
───	ASSE LINEA AT 150 KV FUTURA
⊠	PALO AT 150 KV ESISTENTE
⊠	PALO AT 150 KV DA DEMOLIRE
⊠	PALO AT 150 KV FUTURO
▨	Piste occupazione temporanea per accesso ai sostegni
CSXX	Numero piano

Firmato digitalmente da

Michele Manfro

T = Perito Industriale
SerialNumber = TINIT-MNFMHL63B18L245Z
C = IT

A	14/04/2023	First emission	C. Schiapparelli	G. Cipolletta
REV.	DATE	CUSTOMER – REVISION DESCRIPTION	CHECKED	APPROVED

Renantis

CUSTOMER DRAWING N: -

JOB NUMBER: [illegible]a62_[illegible]a4

Dott. Per. Ind. MANFRO MICHELE Albo N° 4478

a	14/04/2023	Prima Emissione	Biproject	R. Clonfero	E. Bassan
REV.	DATE	SAET – REVISION DESCRIPTION	DRAWN	CHECKED	APPROVED

Saet

JOB NUMBER: GS–16–2022A089	PROJECT: Raccordi Futuri Linee 150kV e 380kV alla FUTURA SE RTN TERNA "Castronovo 380"	FORMAT: 297x2050 SCALE: 1:2.000
DRAWING N: 65084-2	PLANT: Piano Tecnico delle Opere	= +
FILE NAME: 65084–2.dwg	TITLE: PLANIMETRIA CATASTALE CON PISTE DI CANTIERE	SH. 3 TOTAL SH. 3

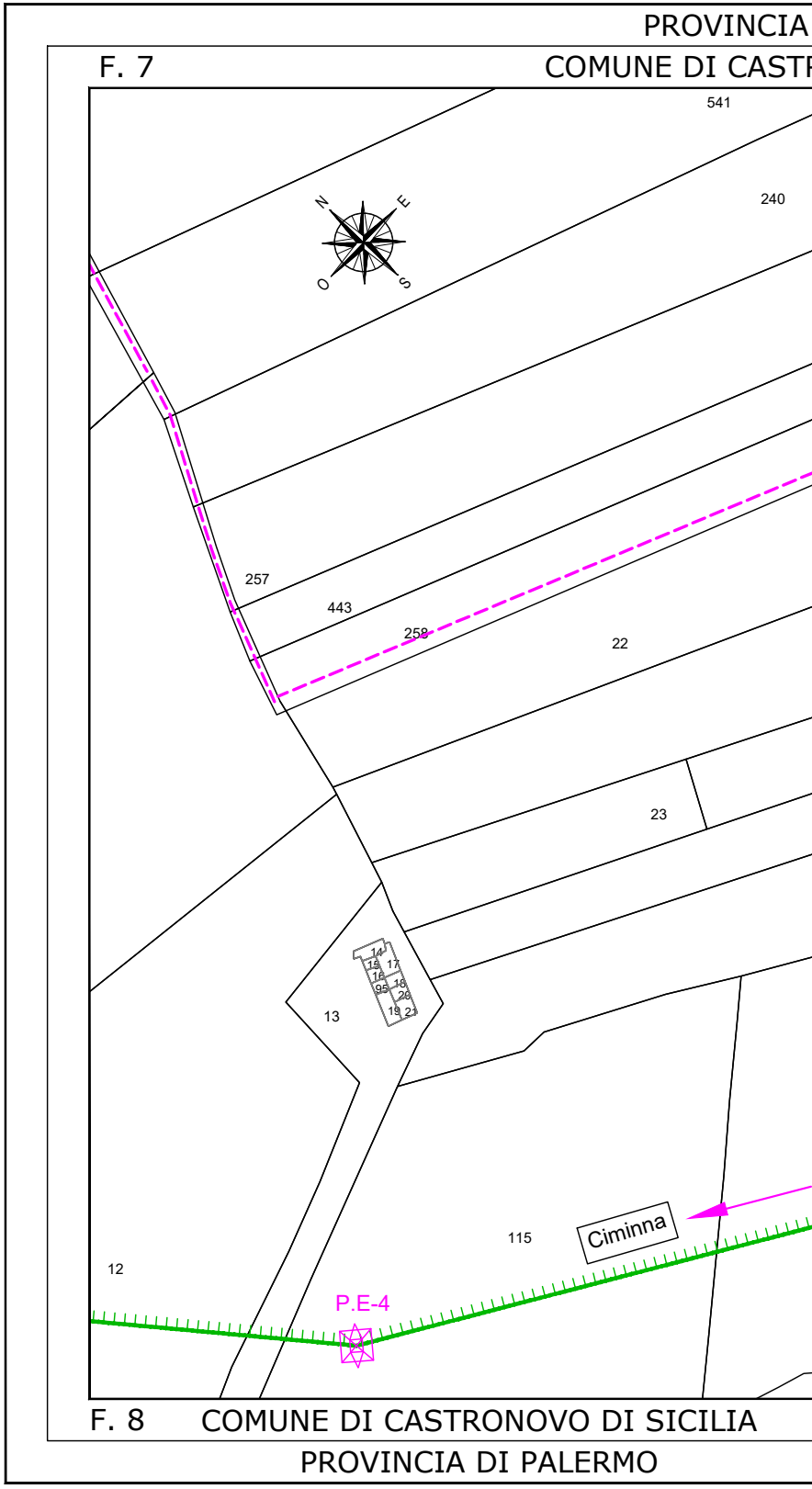
PROVINCIA
F. 7
COMUNE DI CASTR
541
240
N
E
O
S
257
443
258
22
23
13
14
15
17
16
95
18
20
19
21
115
Ciminna
12
P.E-4
F. 8
COMUNE DI CASTRONOVO DI SICILIA
PROVINCIA DI PALERMO

DI PALERMO | PROVINCIA DI PALERMO

RONOVO DI SICILIA F. 7 | F. 9 COMUNE DI CASTRONOVO DI SICILIA

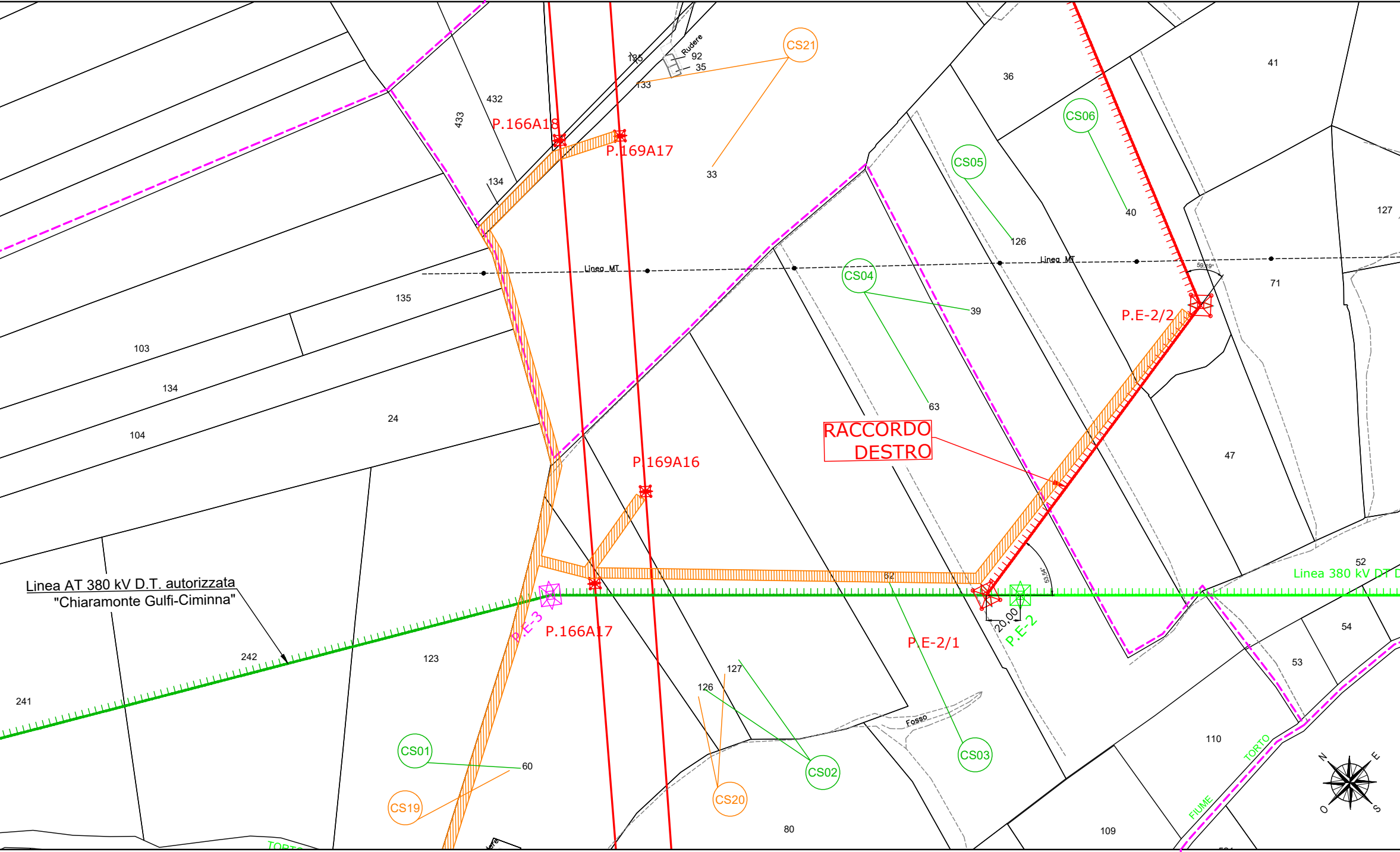
CS21
Rudere
92
35
135
133
33
432
433
P.166A18
P.169A17
134
36
41
CS06
CS05
40
126
127
Linea MT
Linea MT
CS04
39
71
P.E-2/2
135
103
134
104
24
63
RACCORDO DESTRO
47
P.169A16
52
Linea 380 kV DT D
Linea AT 380 kV D.T. autorizzata "Chiaramonte Gulfi-Ciminna"
62
20,00
P.E-2
P.E-3
P.166A17
P.E-2/1
54
53
242
123
241
127
126
Fosso
CS01
60
CS19
CS02
CS20
CS03
110
TORTO
FIUME
80
109
N
E
O
S
TORTO

COMUNE DI CASTRONOVO DI SICILIA F. 8 | F. 19 COMUNE DI

PROVINCIA DI PALERMO PROV

PROVINCIA DI PALERM

COMUNE DI CASTRONOVO DI

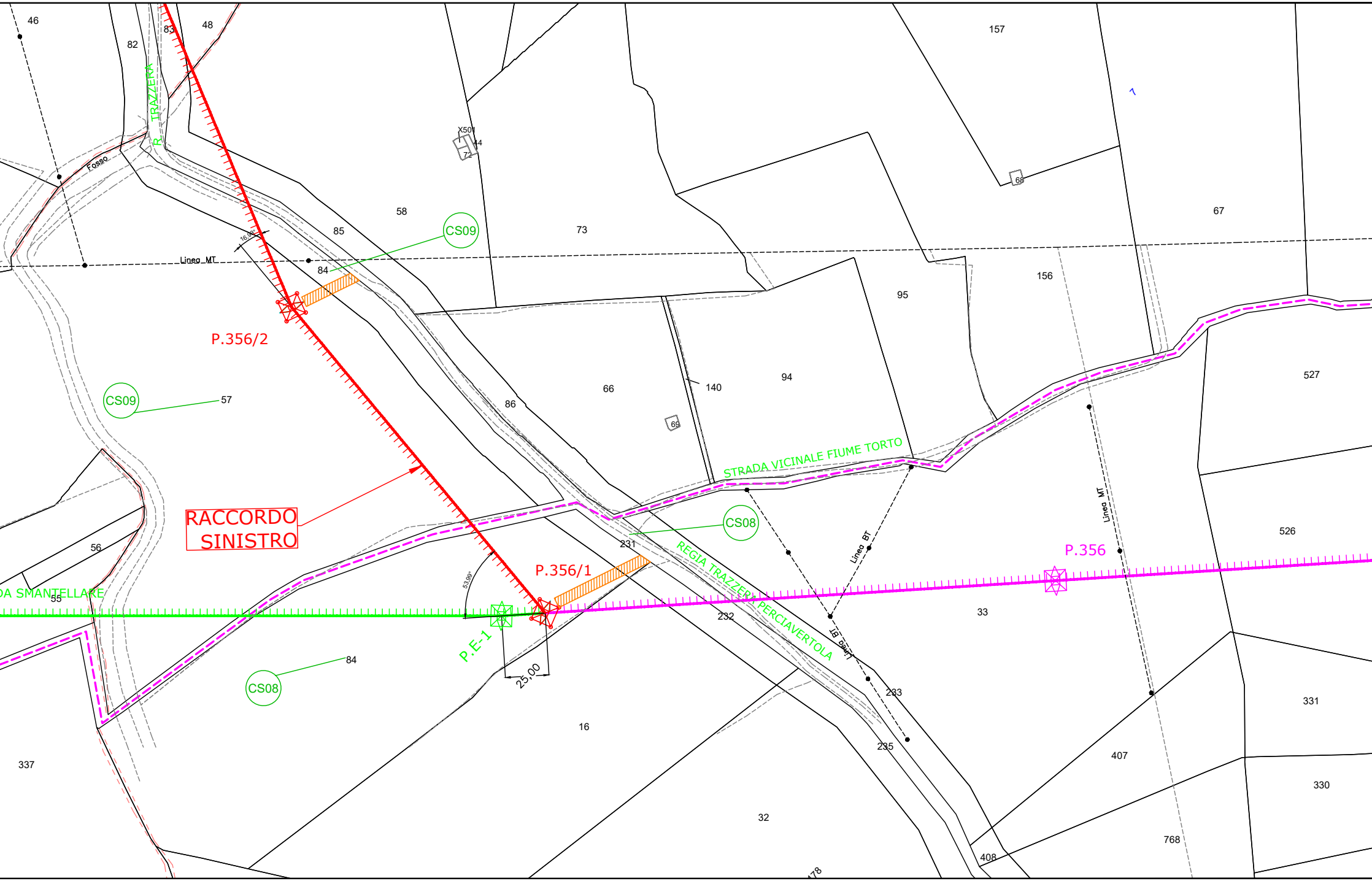
P.356/2
RACCORDO
SINISTRO
P.356/1
P.E-1
25,00
P.356
CS09
CS09
CS08
CS08
STRADA VICINALE FIUME TORTO
REGIA TRAZZERA PERCIAVERTOLA
R. TRAZZERA
Fosso
Linea MT
Linea MT
Linea BT
Linea BT
DA SMANTELLARE
X501
46
82
83
48
58
85
84
73
157
67
156
95
57
66
86
140
94
527
526
56
55
231
232
33
84
16
233
235
337
32
407
331
330
768
408
178

CASTRONOVO DI SICILIA

INCIA DI PALERMO

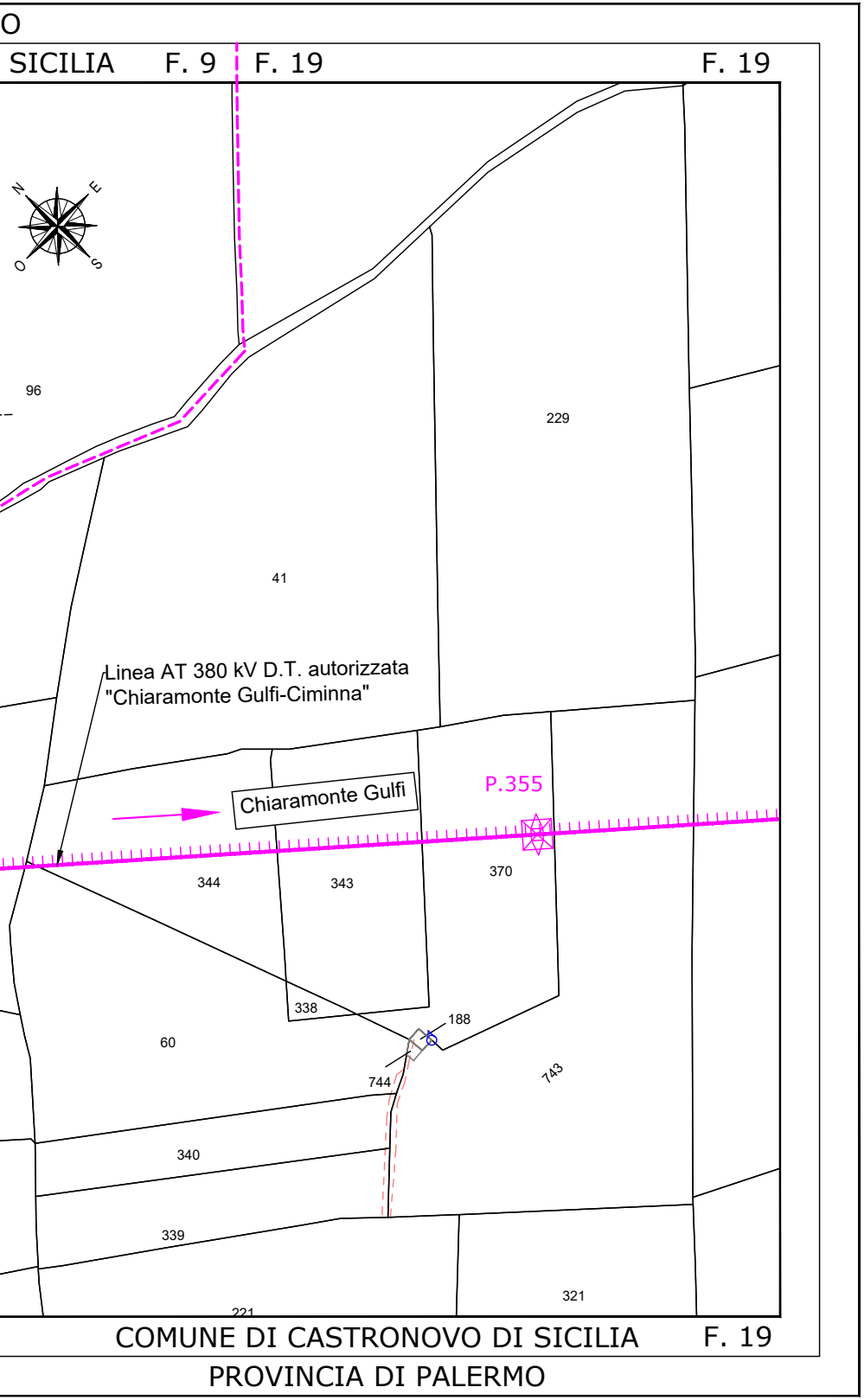
O
SICILIA
F. 9
F. 19
F. 19
N
E
O
S
96
229
41
Linea AT 380 kV D.T. autorizzata "Chiaramonte Gulfi-Ciminna"
Chiaramonte Gulfi
P.355
344
343
370
338
188
60
744
743
340
339
321
221
COMUNE DI CASTRONOVO DI SICILIA
F. 19
PROVINCIA DI PALERMO

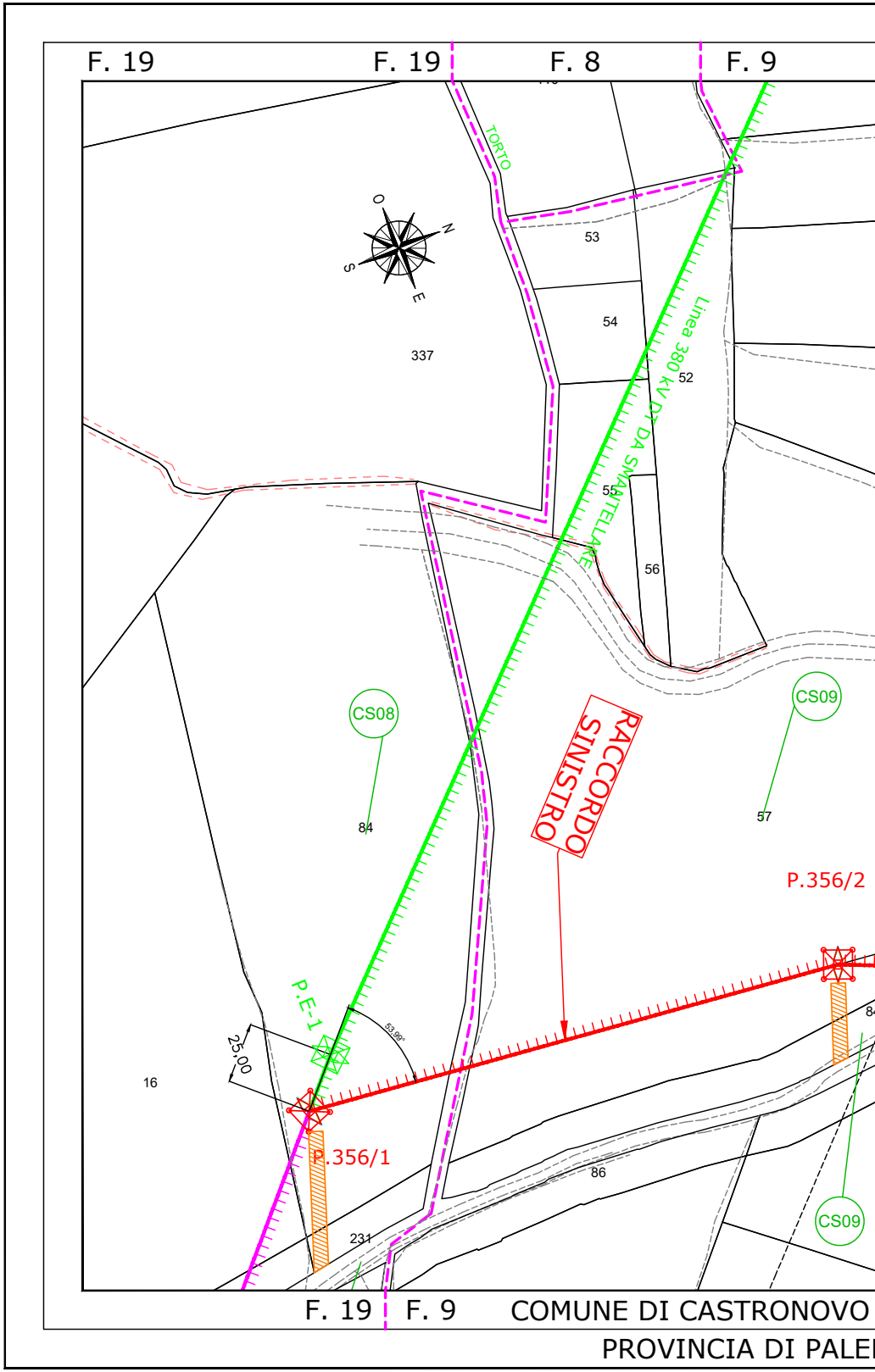
F. 19
F. 19
F. 8
F. 9
TORTO
O
N
S
E
53
54
337
52
Linea 380 kV DT DA SMANTELLARE
55
56
CS08
CS09
84
57
RACCORDO SINISTRO
P.356/2
P.E-1
25,00
16
P.356/1
86
231
CS09
F. 19
F. 9
COMUNE DI CASTRONOVO
PROVINCIA DI PALE

PROVINCIA DI PALERMO

COMUNE DI CASTRONOVO DI SICILIA

F. 9 F. 7

PROVINCIA DI

COMUNE DI CASTRON

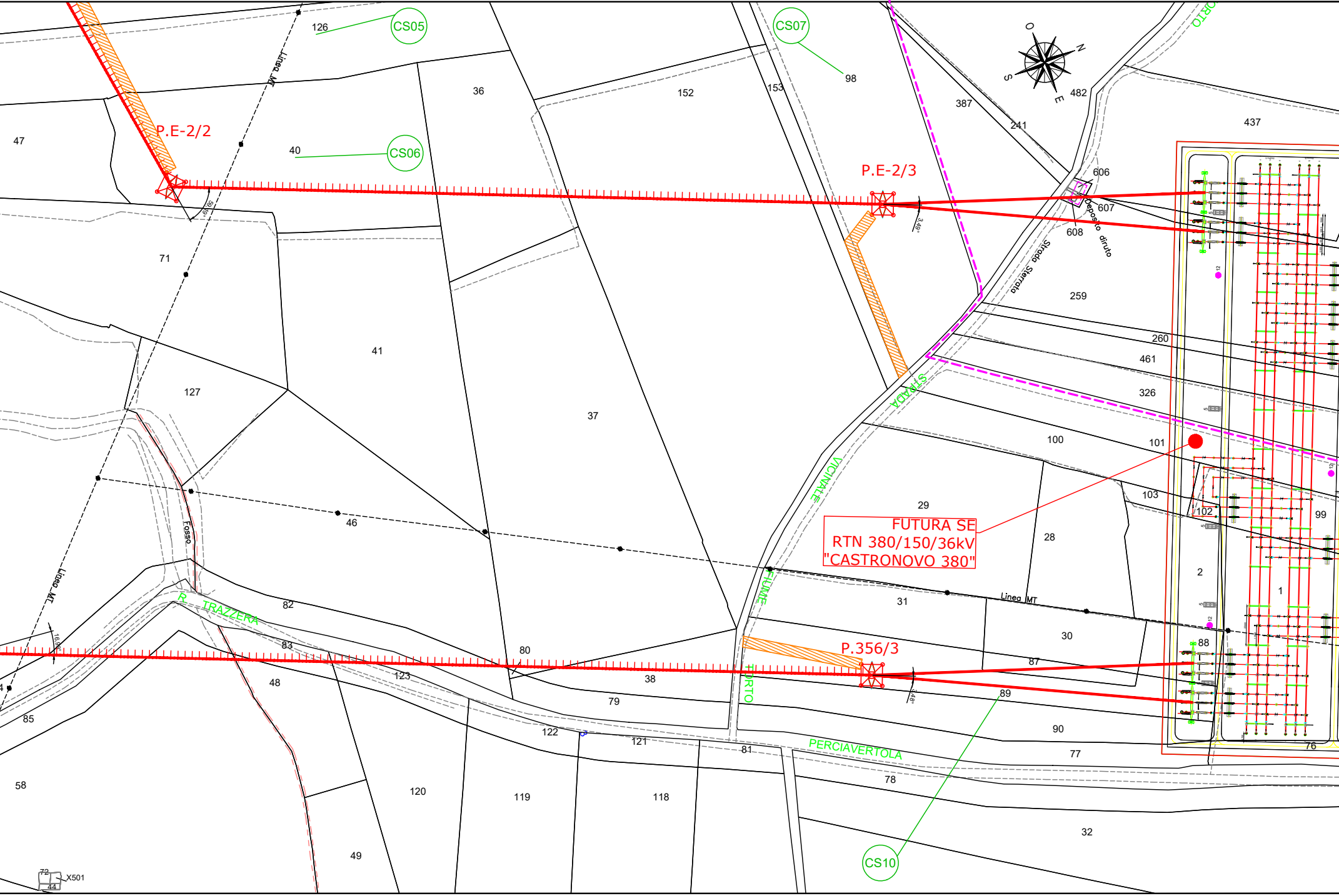
CS05
CS06
CS07
CS10
P.E-2/2
P.E-2/3
P.356/3
FUTURA SE
RTN 380/150/36kV
"CASTRONOVO 380"
Linea MT
Linea MT
Linea MT
Fosso
R. TRAZZERA
STRADA
VICINALE
FIUME
TORTO
PERCIAVERTOLA
Strada sterrata
Deposito diruto
O
N
S
E
126
98
36
152
153
387
241
482
437
47
40
606
607
608
259
71
41
260
461
127
326
37
100
101
103
102
99
46
29
28
2
1
82
31
30
88
83
80
87
48
123
38
89
79
85
90
122
121
81
77
76
58
120
119
118
78
32
49
72
44
X501

DI SICILIA

RMO

COMUNE DI CASTRONOVO DI SIC

PROVINCIA DI PALERMO

PALERMO

NOVO DI SICILIA F. 7

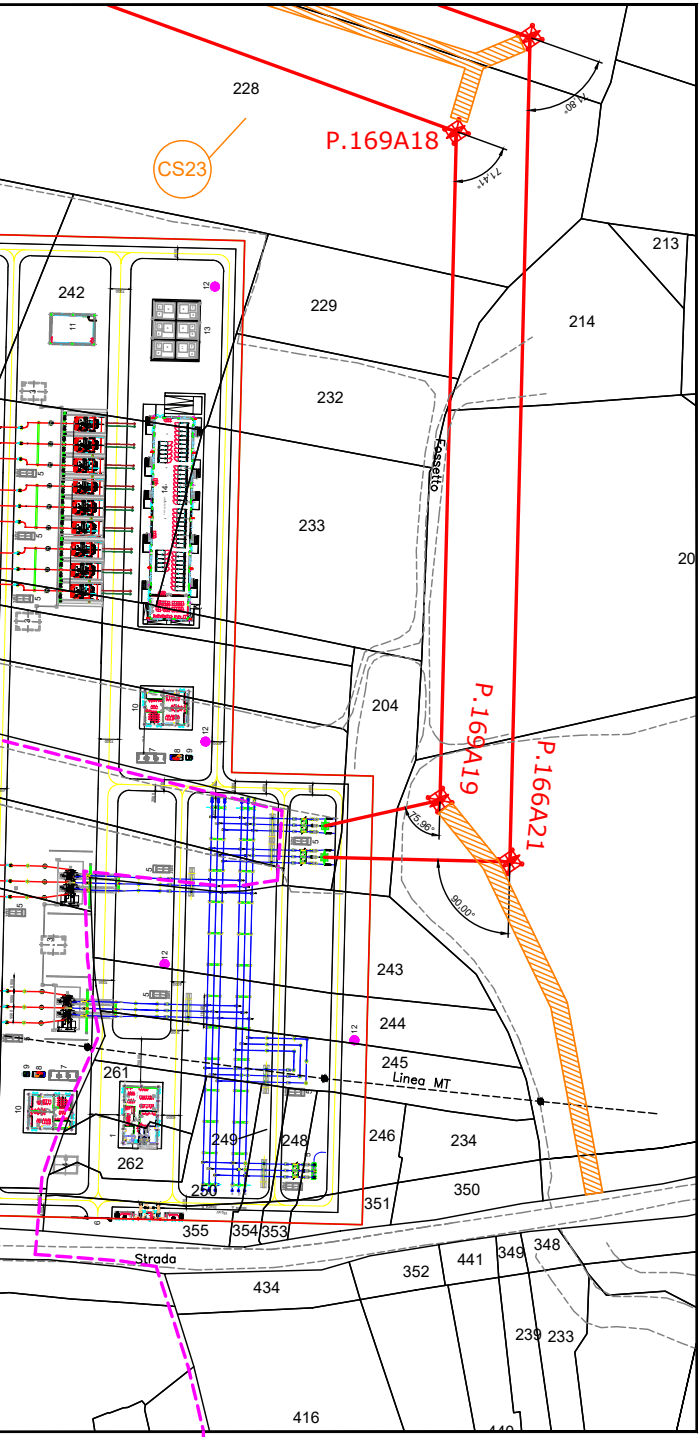
228
CS23
P.169A18
71.41°
71.90°
213
242
229
214
232
Fossetto
233
20
204
P.169A19
P.166A21
75.96°
90.00°
243
244
245
Linea MT
261
262
249
248
250
246
234
350
351
355
354
353
Strada
434
352
441
349
348
239
233
416
440

CILIA F. 9 F. 7 F. 7

LEGENDA

┴┴┴┴┴┴┴┴	ASSE LINEA AT 380 KV D.T. AUTORIZZATA DA REALIZZARE
┴┴┴┴┴┴┴┴	ASSE LINEA AT 380 KV D.T. AUTORIZZATA DA DEMOLIRE
┴┴┴┴┴┴┴┴	ASSE LINEA AT 380 KV D.T. FUTURA
⊠	PALO AT 380 KV D.T. AUTORIZZATO DA REALIZZARE
⊠	PALO AT 380 KV D.T. AUTORIZZATO DA DEMOLIRE
⊠	PALO AT 380 KV D.T. FUTURO
───	ASSE LINEA AT 150 KV ESISTENTE
- - - -	ASSE LINEA AT 150 KV DA DEMOLIRE
───	ASSE LINEA AT 150 KV FUTURA
⊠	PALO AT 150 KV ESISTENTE
⊠	PALO AT 150 KV DA DEMOLIRE
⊠	PALO AT 150 KV FUTURO
▨	Piste occupazione temporanea per accesso ai sostegni
CSXX	Numero piano

A	14/04/2023	First emission	C. Schiapparelli	G. Cipolletta
REV.	DATE	CUSTOMER – REVISION DESCRIPTION	CHECKED	APPROVED

Renantis

CUSTOMER DRAWING N:
-

JOB NUMBER: [illegible]da62_[illegible]_a4

Dott. Per. Ind. MANFRO MICHELE Albo N° 4478

a	14/04/2023	Prima Emissione	Biproject	R. Clonfero	E. Bassan
REV.	DATE	SAET – REVISION DESCRIPTION	DRAWN	CHECKED	APPROVED

Saet

JOB NUMBER: GS-16-2022A089

PROJECT:
Raccordi Futuri Linee 150kV e 380kV alla FUTURA SE RTN TERNA "Castronovo 380"

FORMAT: 297x3000

SCALE: 1:2.000

DRAWING N: 65084-2

PLANT: Piano Tecnico delle Opere

=

+

FILE NAME: 65084-2.dwg

TITLE: PLANIMETRIA CATASTALE CON PISTE DI CANTIERE

SH. 2

TOTAL SH. 3

PROVINCIA DI PALERMO

F. 27 COMUNE DI LERCARA FRIDDI

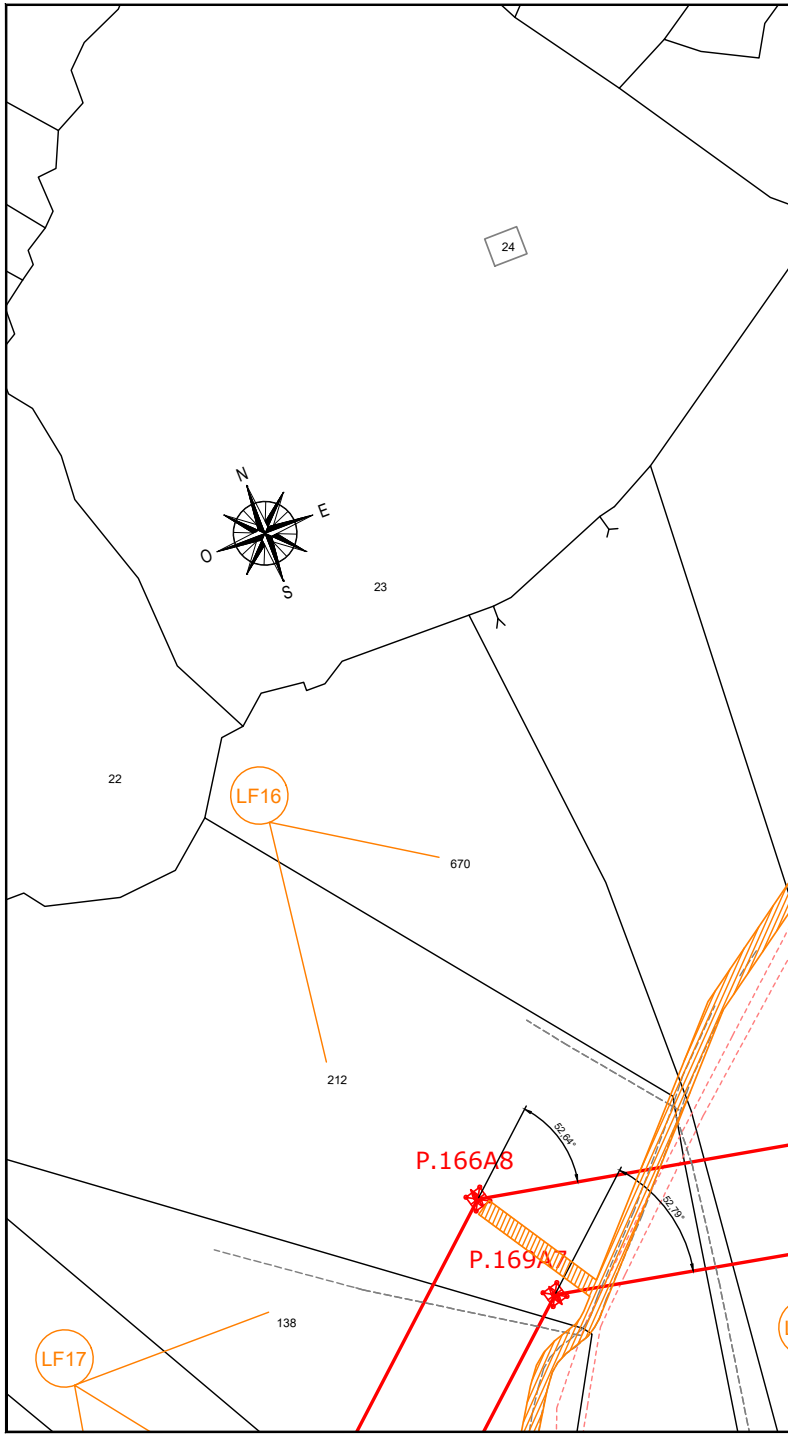
24
N
E
O
S
23
22
LF16
670
212
52,94°
P.166A8
52,79°
P.169A7
138
LF17

F. 27 COMUNE DI LERCARA FRIDDI

PROVINCIA DI PALERMO

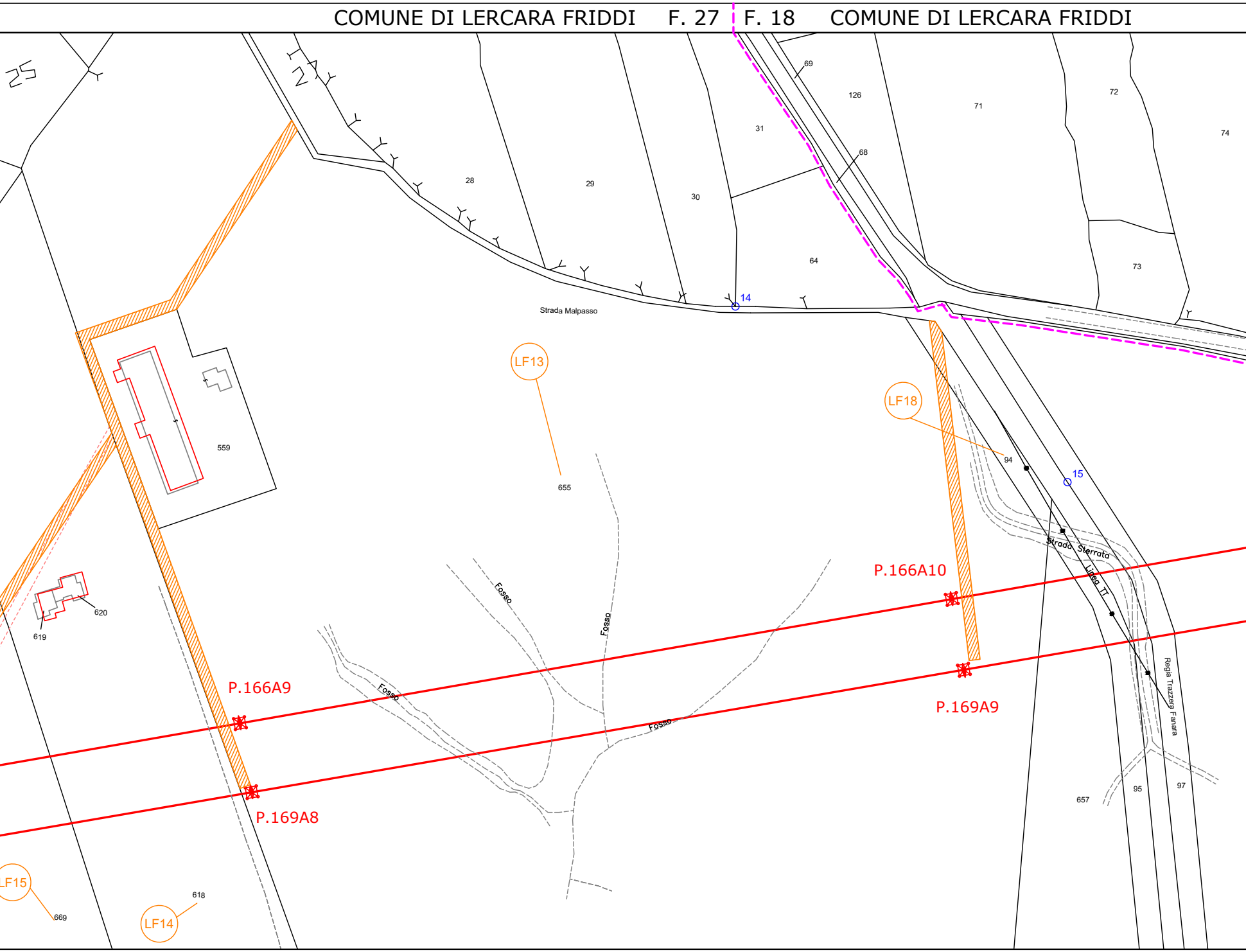
COMUNE DI LERCARA FRIDDI
F. 27
F. 18
COMUNE DI LERCARA FRIDDI
25
27
69
126
71
72
74
31
68
28
29
30
64
73
14
Strada Malpasso
LF13
LF18
559
655
94
15
Strada Sterrata
Linea TT
Fosso
Fosso
Fosso
Fosso
P.166A10
P.166A9
P.169A9
P.169A8
Regia Trazzera Fanara
620
619
657
95
97
LF15
669
618
LF14

COMUNE DI LERCARA FRIDDI F. 18 | F. 19 COMUN

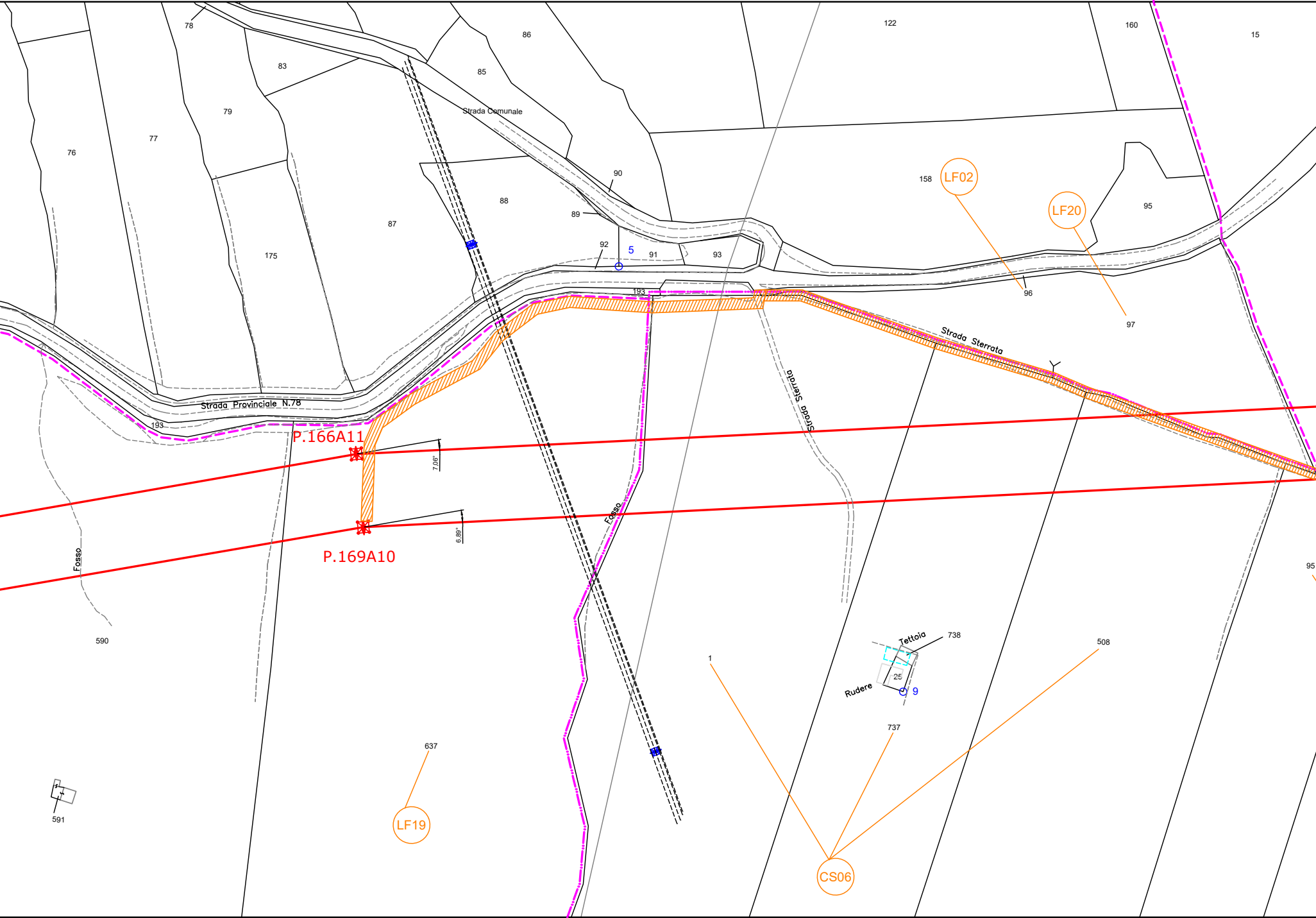
78
86
122
160
15
83
85
79
Strada Comunale
77
76
90
158
LF02
LF20
95
88
89
87
92
5
91
93
175
96
193
97
Strada Sterrata
Strada Sterrata
Strada Provinciale N.78
193
P.166A11
7,06°
Fosso
6,89°
P.169A10
Fosso
95
590
Tettoia
738
508
1
25
Rudere
9
737
637
591
LF19
CS06

COMUNE DI LERCARA FRIDDI F. 27 | F. 17 COMUNE DI CASTRONOVO DI SICILIA

PROVINCIA DI PALERMO PROVINCIA DI PALERMO

PROVINCIA DI PALERMO

E DI LERCARA FRIDDI

COMUNE DI LERCARA FRIDDI F.

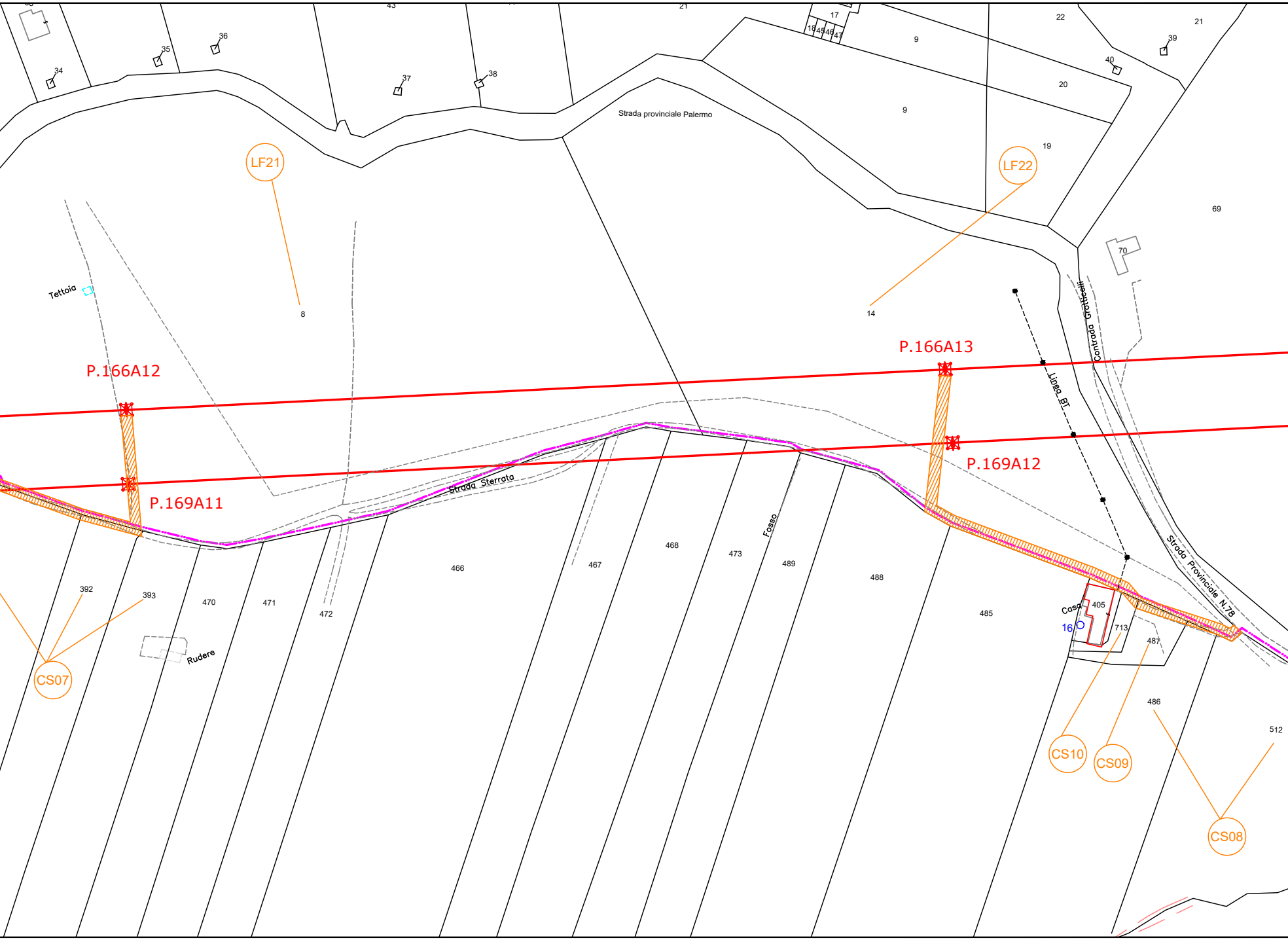
43
21
17
18
45
46
47
9
22
21
39
40
20
34
35
36
37
38
Strada provinciale Palermo
9
19
LF21
LF22
69
70
Tettoia
8
14
Contrada Grotticelli
P.166A12
P.166A13
Linea BT
P.169A12
P.169A11
Strada Sterrato
Fosso
Strada Provinciale N.78
468
473
489
466
467
488
392
393
470
471
472
485
Casa
405
16
713
487
Rudere
CS07
486
512
CS10
CS09
CS08

PROVINCIA DI PALERMO
19 F. 8 COMUNE DI CASTRONOVO DI SICILIA

PROVINCIA DI PALERMO
COMUNE DI CASTRONOVO DI SICILIA F. 8

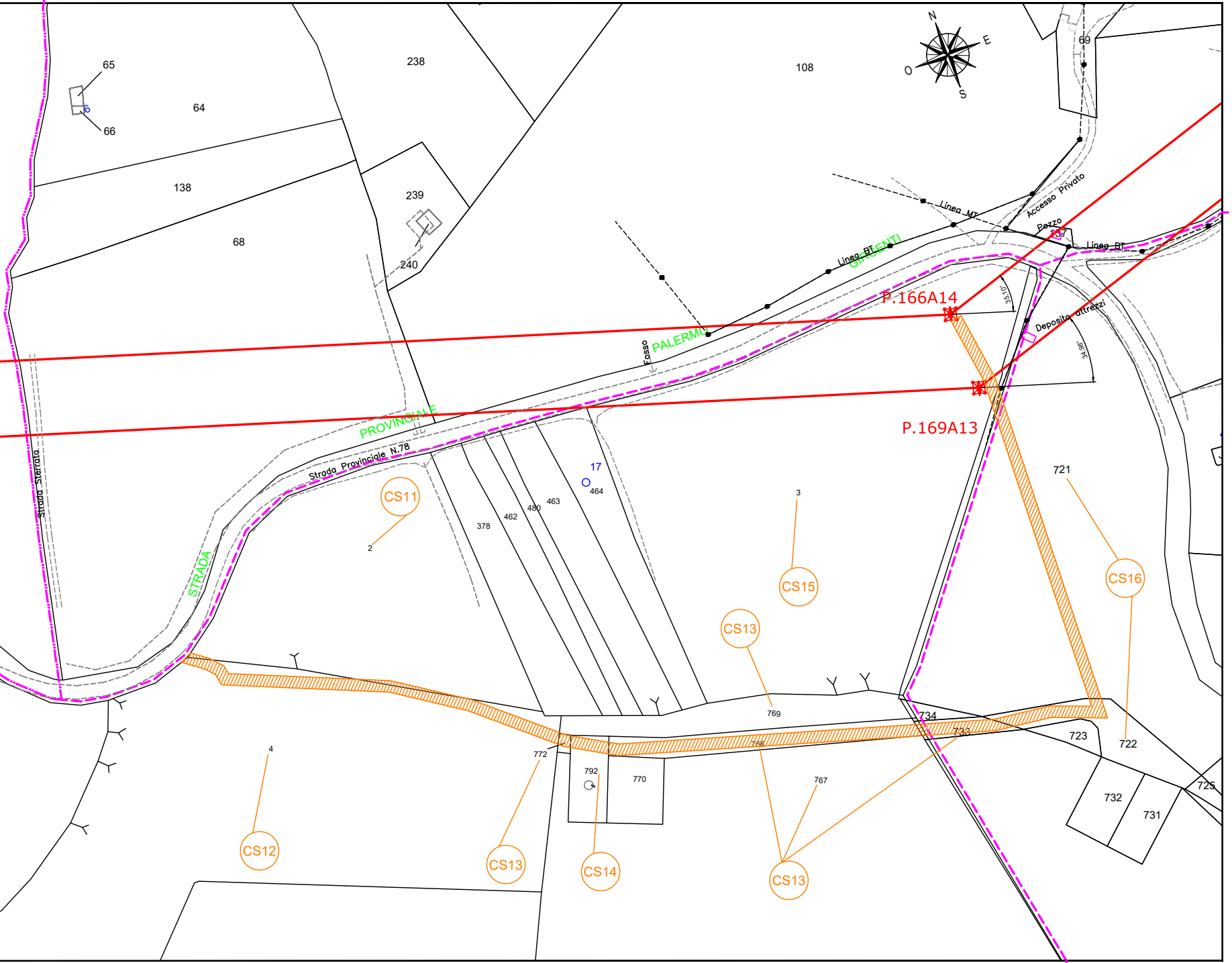
N
E
O
S
65
66
64
138
68
238
239
240
108
69
Linea MT
Accesso Privato
Pozzo
Linea BT
GIRGENTI
PALERMO
Fosso
PROVINCIALE
Strada Provinciale N.78
STRADA
Strada Sterrata
Deposito attrezzi
35,10°
34,96°
P.166A14
P.169A13
17
464
463
480
462
378
3
2
721
CS11
CS15
CS13
CS16
CS12
CS13
CS14
CS13
4
772
792
770
769
768
767
734
733
723
722
725
732
731

COMUNE DI CASTRONOVO DI SICILIA F. 17 F. 19
PROVINCIA DI PALERMO

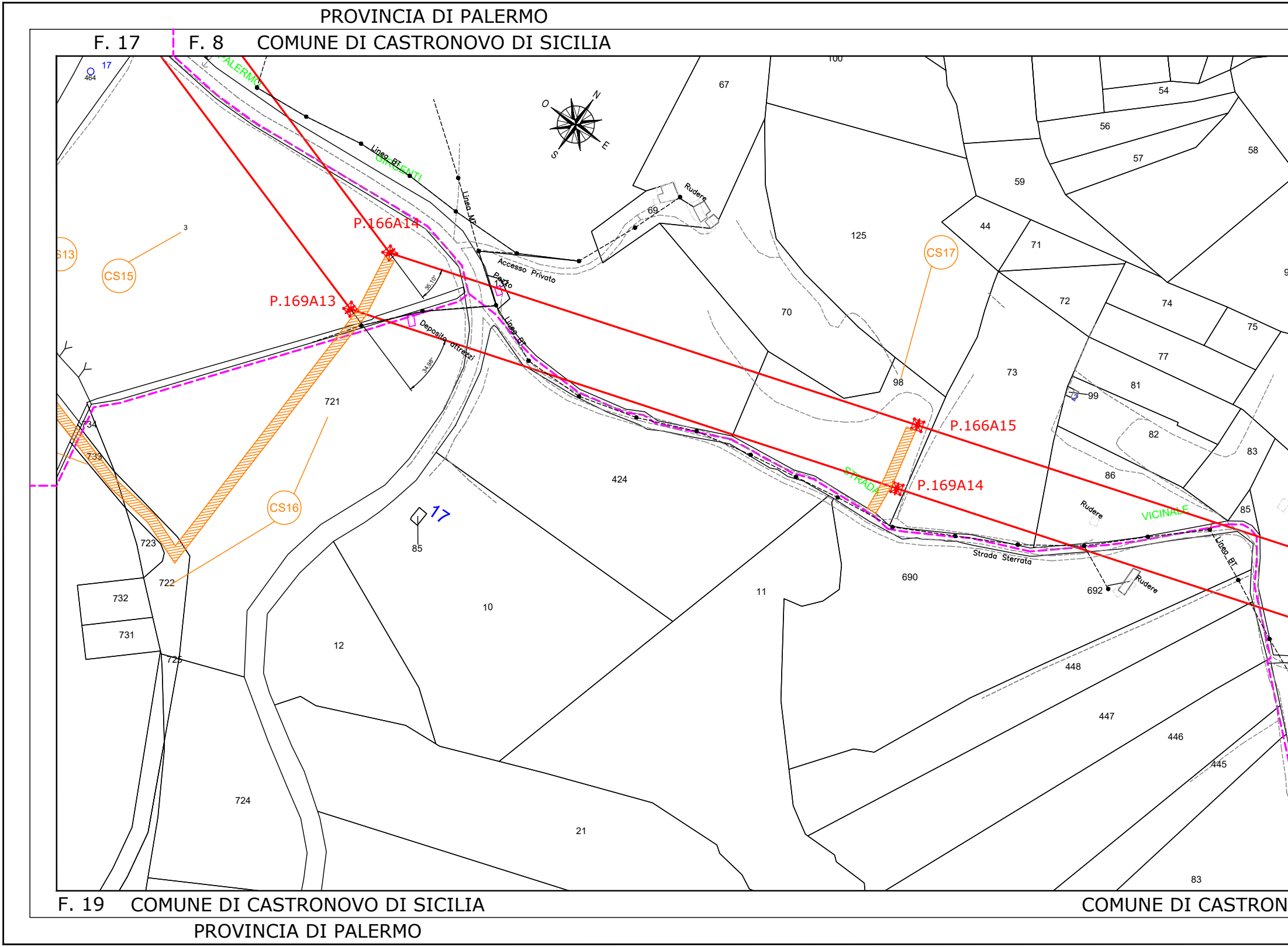
PROVINCIA DI PALERMO
F. 17
F. 8
COMUNE DI CASTRONOVO DI SICILIA
17
464
PALERMO
GIRGENTI
Linea BT
Linea MT
O
N
S
E
100
67
54
56
57
58
59
Rudere
69
125
44
71
CS17
72
74
75
3
CS15
S13
P.166A14
Accesso Privato
Pozzo
P.169A13
Deposito attrezzi
35.10°
34.98°
70
73
77
81
99
98
721
734
733
82
83
P.166A15
86
P.169A14
STRADA
VICINALE
Rudere
85
424
CS16
17
85
723
722
732
731
725
690
Strada Sterrata
692
Rudere
Linea BT
11
10
12
448
447
446
445
724
21
83
F. 19
COMUNE DI CASTRONOVO DI SICILIA
PROVINCIA DI PALERMO
COMUNE DI CASTRON

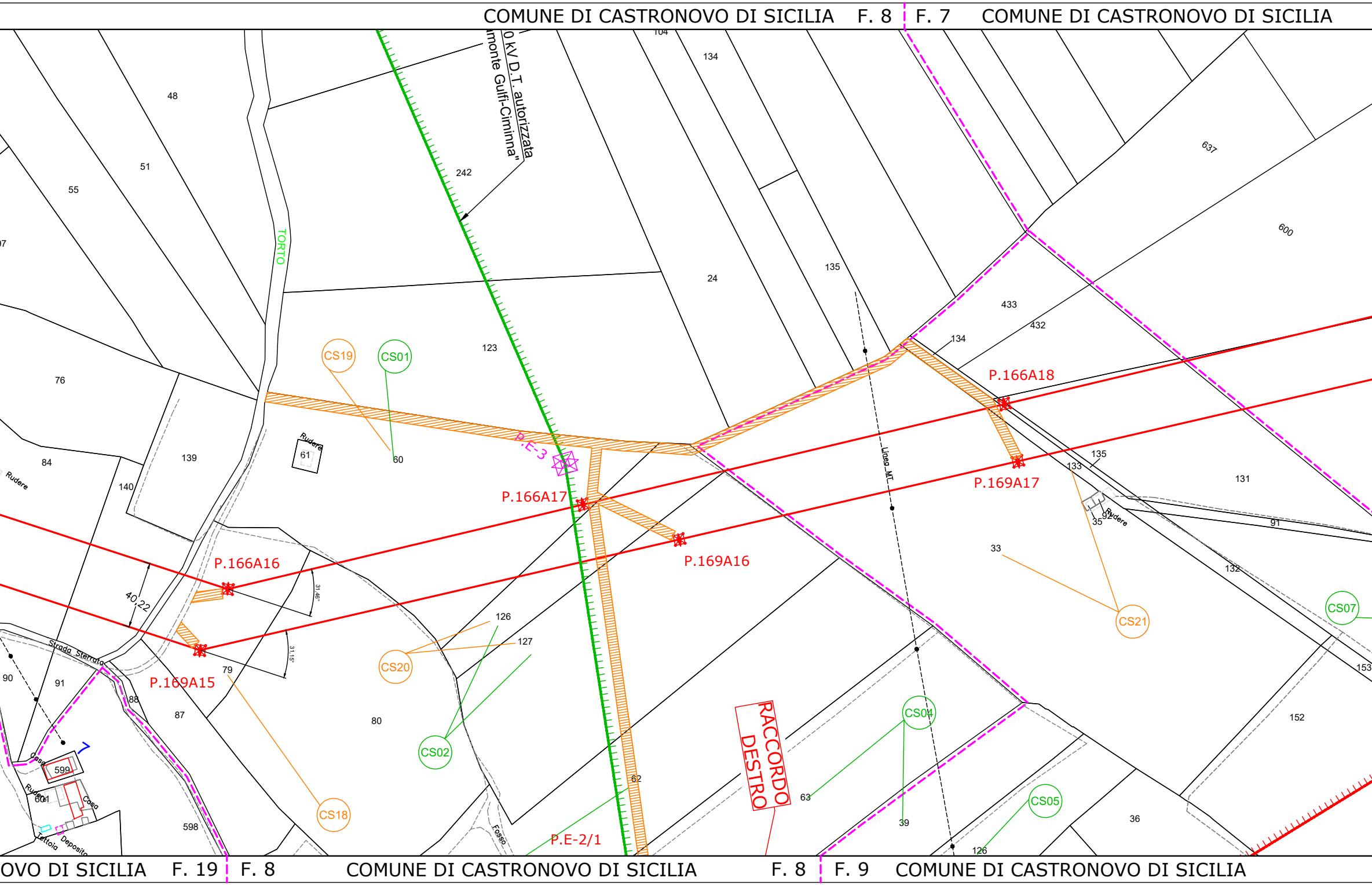
COMUNE DI CASTRONOVO DI SICILIA F. 8
F. 7 COMUNE DI CASTRONOVO DI SICILIA
0 kV D.T. autorizzata
monte Gulfi-Ciminna"
TORTO
CS19
CS01
CS20
CS02
CS18
CS21
CS07
CS04
CS05
P.E-3
P.166A16
P.166A17
P.166A18
P.169A15
P.169A16
P.169A17
P.E-2/1
RACCORDO DESTRO
Linea MT
Rudere
Strada Sterrato
Casa
Tettoia
Deposito
Fosso
40,22
31,46°
31,15°
48
51
55
76
84
139
140
242
123
24
134
135
104
433
432
637
600
131
133
35
92
91
33
132
153
152
36
126
127
39
63
62
61
60
79
80
87
88
90
91
599
598
601
OVO DI SICILIA F. 19
F. 8 COMUNE DI CASTRONOVO DI SICILIA F. 8
F. 9 COMUNE DI CASTRONOVO DI SICILIA

PROVINCIA DI PALERMO

COMUNE DI CASTRONOVO DI SICILIA F. 7

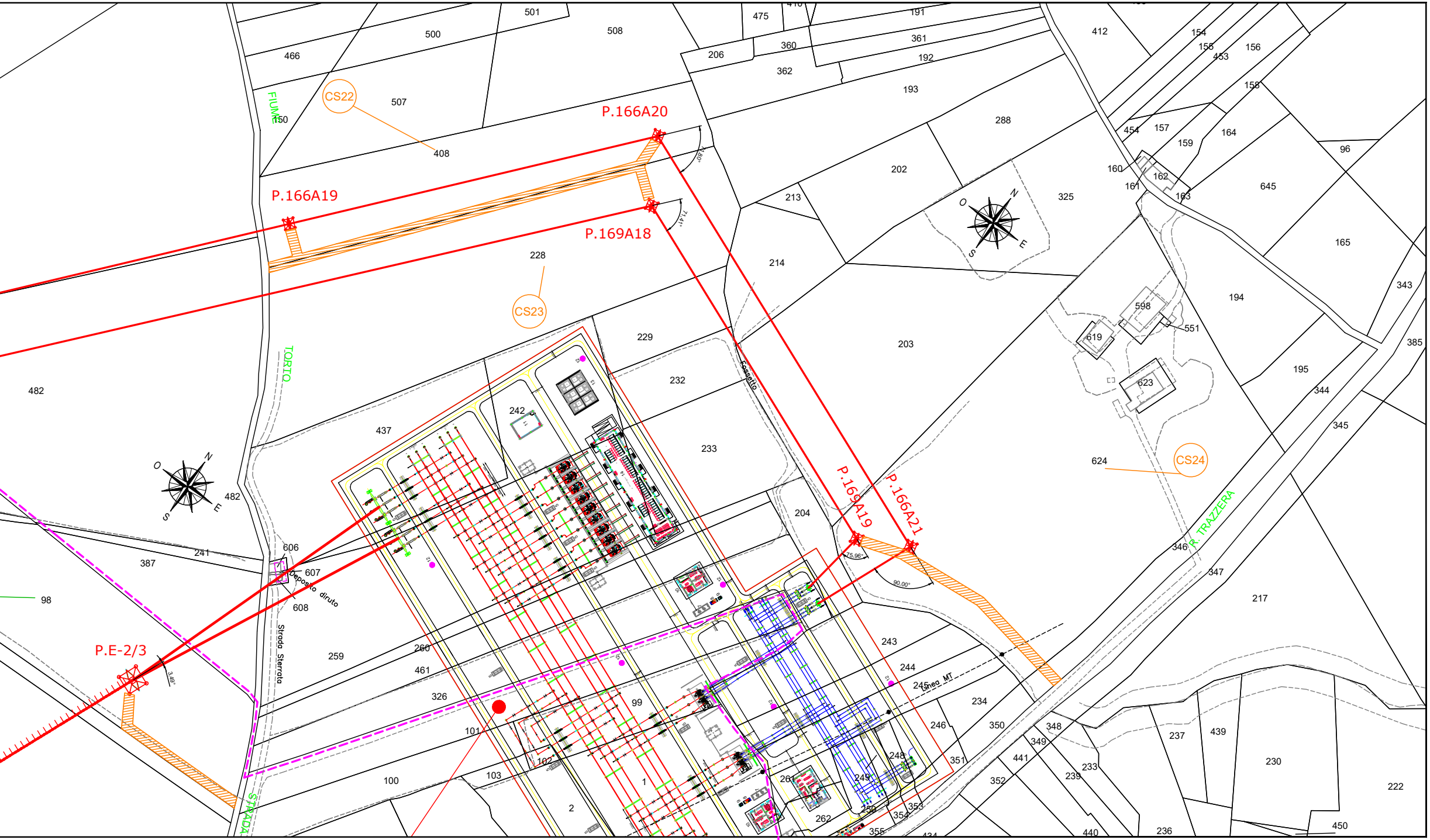
P.166A20
P.166A19
P.169A18
P.169A19
P.166A21
P.E-2/3
CS22
CS23
CS24
FIUME
TORTO
Fossetto
Deposito diruto
Strada Sterrata
STRADA
R. TRAZZERA
Linea MT
N
S
E
O
501
500
508
475
206
360
361
191
192
362
193
466
507
150
408
412
154
155
453
156
158
157
454
159
164
96
160
161
162
163
645
288
202
325
213
214
165
343
385
228
229
232
233
203
194
598
551
619
623
195
344
345
624
482
437
242
204
346
347
217
606
607
608
387
241
98
259
260
461
326
99
101
100
103
102
1
2
243
244
245
234
246
350
348
349
441
351
352
233
239
237
439
230
222
450
236
440
248
249
261
262
250
354
353
355

COMUNE DI CASTRONOVO DI SICILIA F. 9 F. 7 COMUNE DI CASTRONOVO DI SICILIA F. 7

PROVINCIA DI PALERMO

LEGENDA

🟪	ASSE LINEA AT 380 KV D.T. AUTORIZZATA DA REALIZZARE
🟩	ASSE LINEA AT 380 KV D.T. AUTORIZZATA DA DEMOLIRE
🟥	ASSE LINEA AT 380 KV D.T. FUTURA
⊠	PALO AT 380 KV D.T. AUTORIZZATO DA REALIZZARE
⊠	PALO AT 380 KV D.T. AUTORIZZATO DA DEMOLIRE
⊠	PALO AT 380 KV D.T. FUTURO
—	ASSE LINEA AT 150 KV ESISTENTE
- - -	ASSE LINEA AT 150 KV DA DEMOLIRE
—	ASSE LINEA AT 150 KV FUTURA
⊠	PALO AT 150 KV ESISTENTE
⊠	PALO AT 150 KV DA DEMOLIRE
⊠	PALO AT 150 KV FUTURO
▨	Piste occupazione temporanea per accesso ai sostegni
CSXX	Numero piano

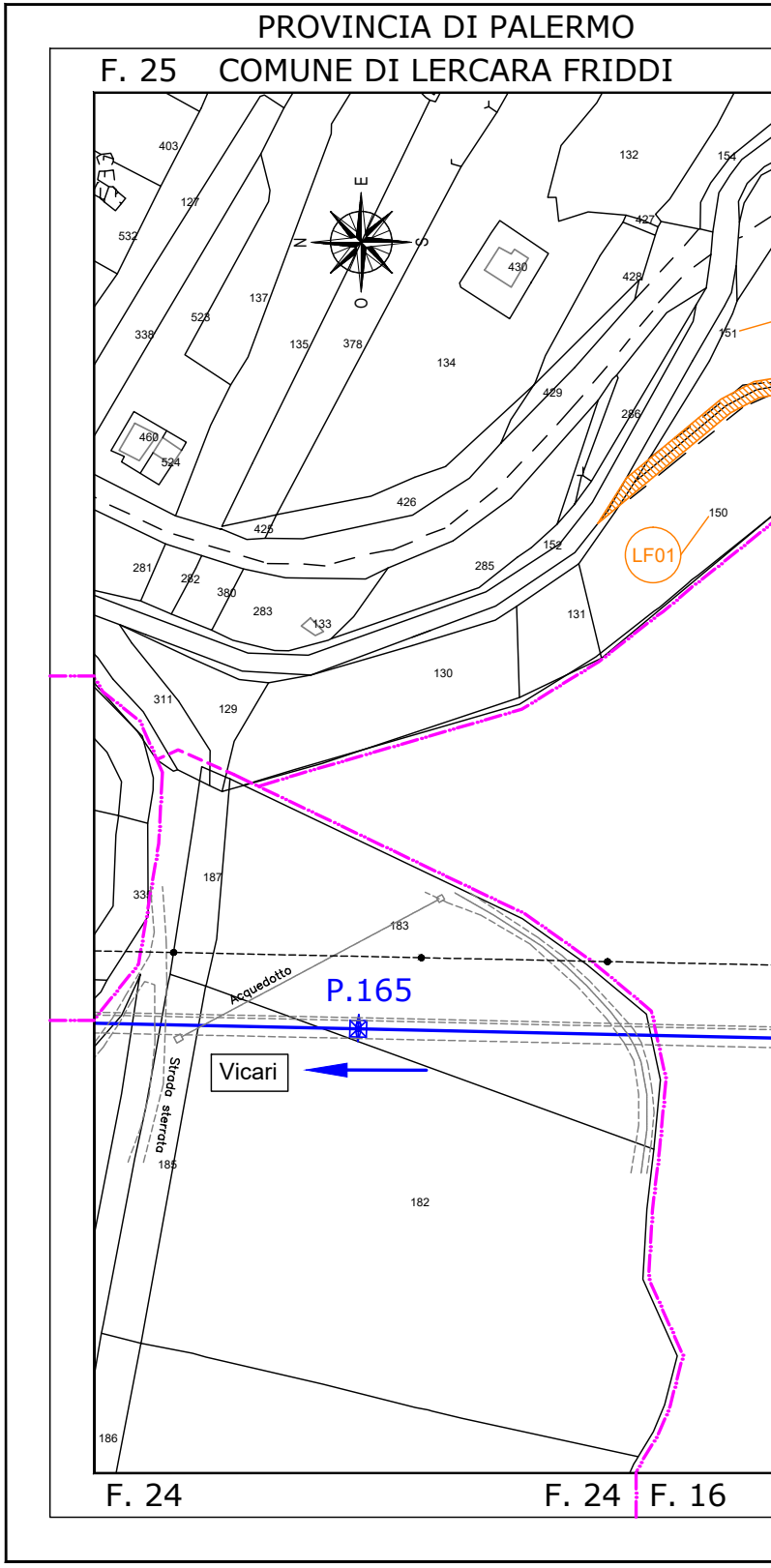
PROVINCIA DI PALERMO
F. 25
COMUNE DI LERCARA FRIDDI
403
127
532
338
523
137
135
378
134
132
154
427
428
430
151
429
286
460
524
426
425
152
150
LF01
281
282
380
283
133
285
131
130
311
129
187
33
183
Acquedotto
P.165
Vicari
Strada sterrata
185
182
186
F. 24
F. 24
F. 16
N
E
S
O

A	14/04/2023	First emission	C. Schiapparelli	G. Cipolletta
REV.	DATE	CUSTOMER – REVISION DESCRIPTION	CHECKED	APPROVED

Renantis

CUSTOMER DRAWING N.

-

JOB NUMBER: [illegible]a062_a2_04

ORDINE DEI PERITI INDUSTRIALI E PERITI INDUSTRIALI LAUREATI PROVINCIA DI NAPOLI
Circoscrizione della Corte d'Appello di Napoli
Dott. Per. Ind.
MANFRO
MICHELE
Albo N°
4478
D.L. 28 NOV. 1944 N. 382

a	14/04/2023	Prima Emissione	Biproject	R. Clonfero	E. Bassan
REV.	DATE	SAET – REVISION DESCRIPTION	DRAWN	CHECKED	APPROVED

Saet

JOB NUMBER: GS–16–2022A089

PROJECT:
Raccordi Futuri Linee 150kV e 380kV alla FUTURA SE RTN TERNA "Castronovo 380"

FORMAT: 297x2900

SCALE: 1:2.000

DRAWING N:
65084-2

PLANT:
Piano Tecnico delle Opere

=

+

FILE NAME:
65084–2.dwg

TITLE:
PLANIMETRIA CATASTALE CON PISTE DI CANTIERE

SH. 1

TOTAL SH. 3

PROVINCIA DI PALERMO PROVINCIA DI PALERMO

COMUNE DI LERCARA FRIDDI F. 25 F. 16 COMUNE DI CASTRONOVO DI SICILIA

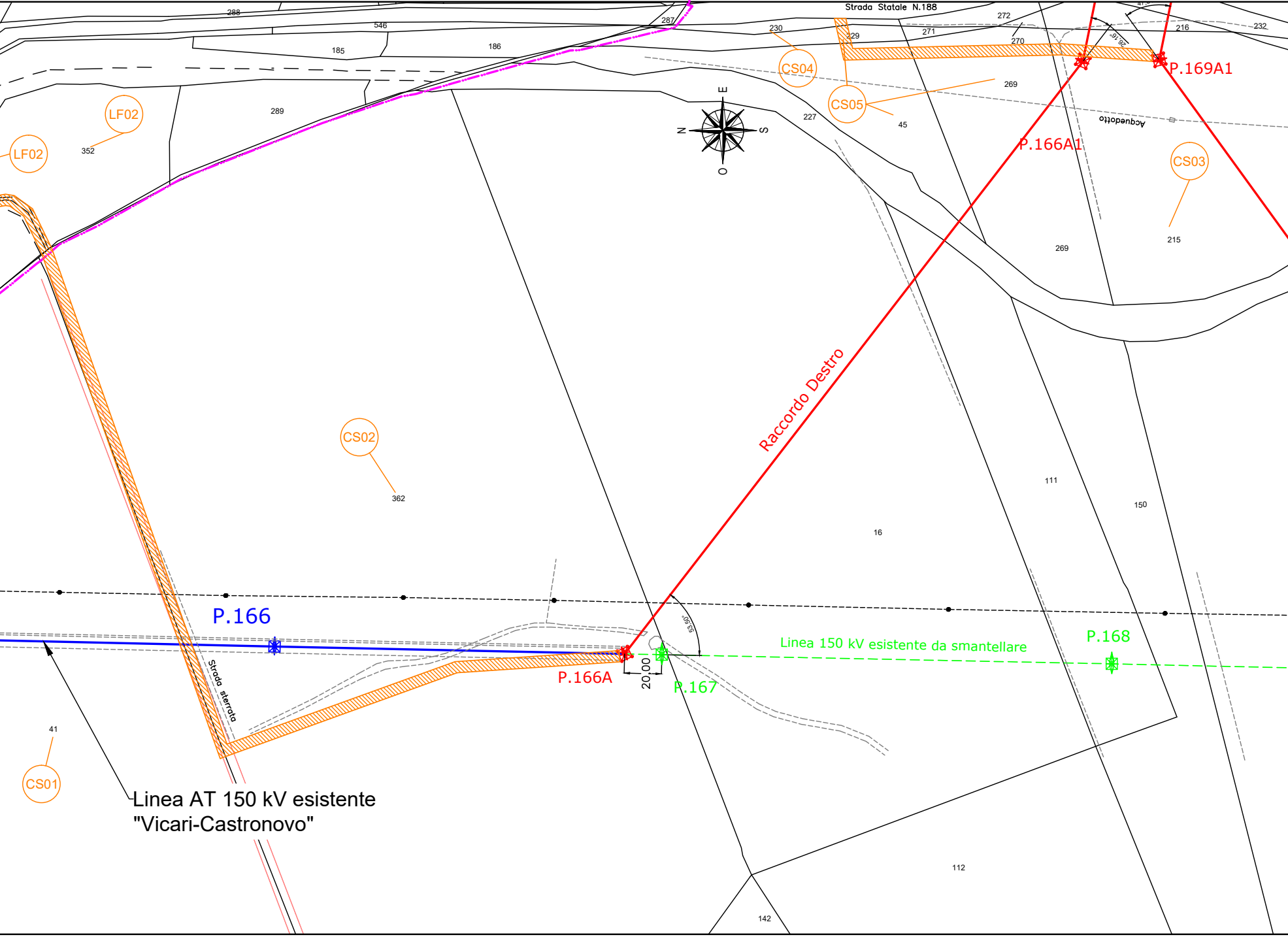
Strada Statale N.188
288
546
287
185
186
230
229
272
271
270
216
232
26,16°
CS04
CS05
269
45
227
P.169A1
E
N
S
O
Acquedotto
LF02
LF02
352
289
P.166A1
CS03
215
269
Raccordo Destro
CS02
362
111
150
16
P.166
53,50°
Linea 150 kV esistente da smantellare
P.168
Strada sterrata
P.166A
20,00
P.167
41
CS01
Linea AT 150 kV esistente
"Vicari-Castronovo"
112
142

COMUNE DI CASTRONOVO DI SICILIA

PROVINCIA DI PALERMO

PROVINCIA D

COMUNE DI CASTRO

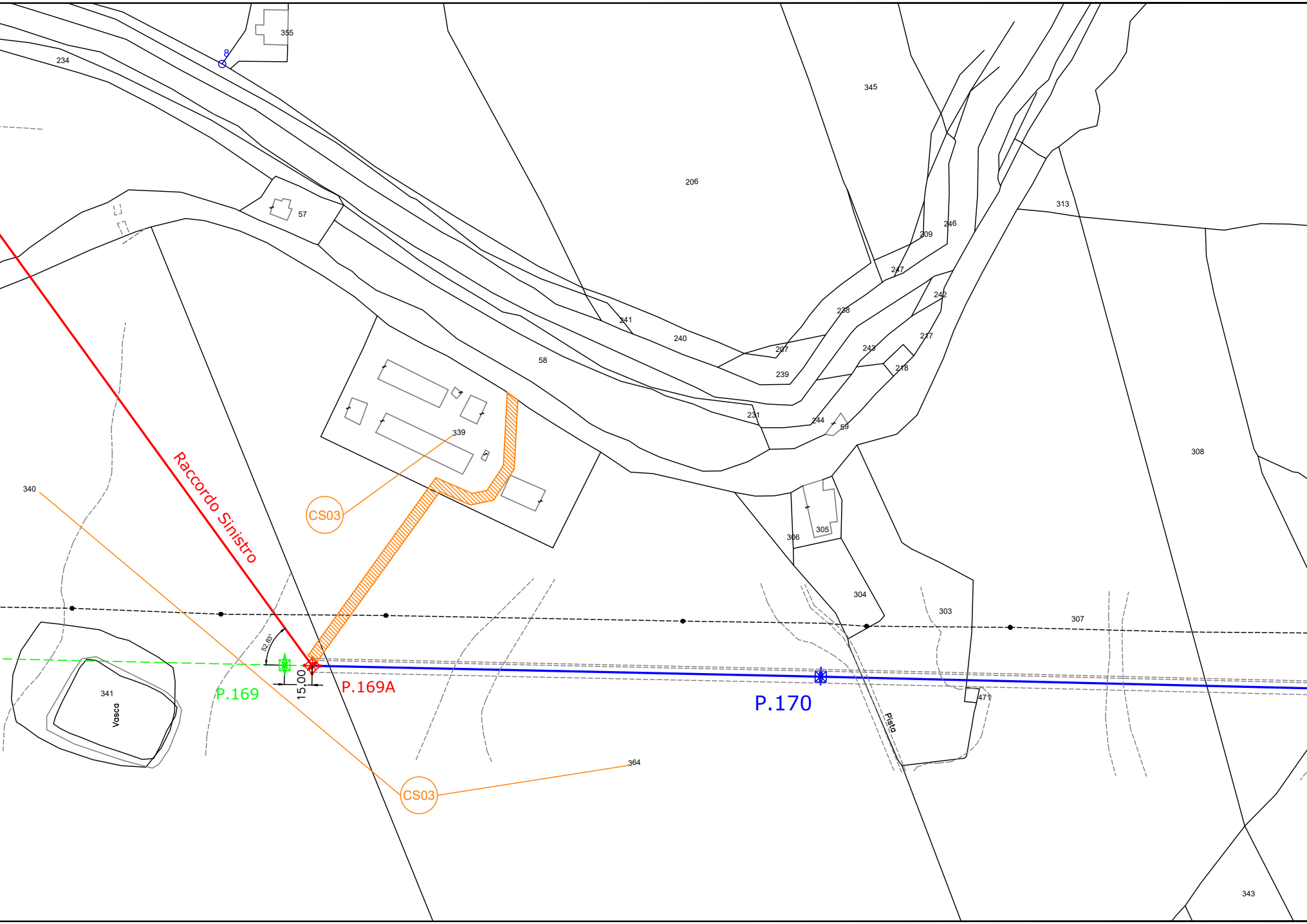
355
8
234
345
206
313
57
246
309
247
242
238
241
240
217
243
207
58
218
239
231
244
59
339
308
CS03
Raccordo Sinistro
340
305
306
304
303
307
52,83°
341
Vasca
P.169
15,00
P.169A
P.170
471
Pista
364
CS03
343

COMUNE DI CAST

PROVINCIA

I PALERMO

ONOVO DI SICILIA F. 16

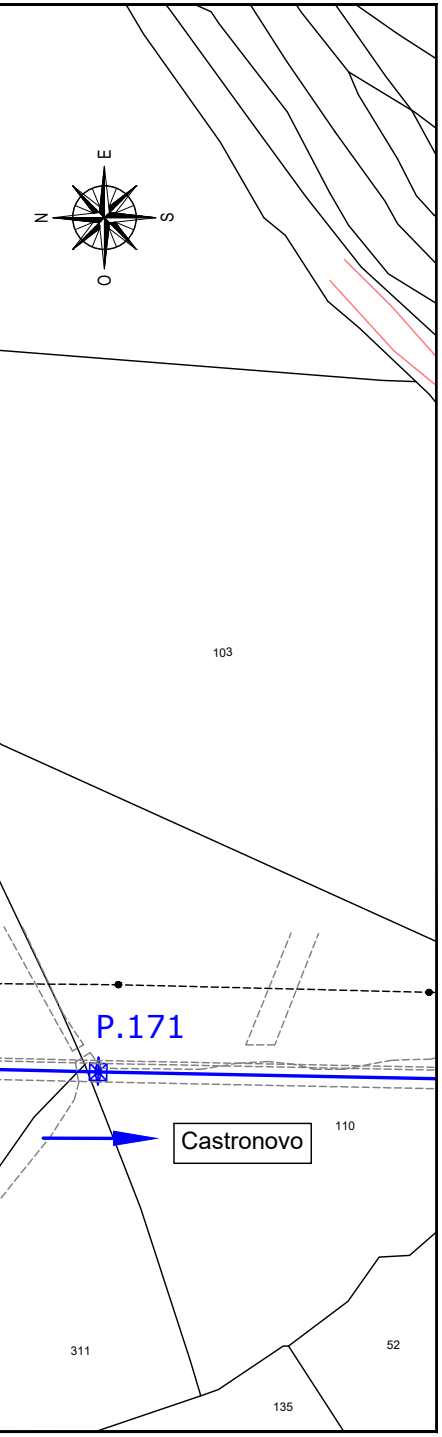
E
N
S
O
103
P.171
Castronovo
110
311
52
135

RONOVO DI SICILIA F. 16

DI PALERMO

PROVINCIA DI PALERMO

F. 16 F. 25 COMUNE DI LERCARA FRIDDI

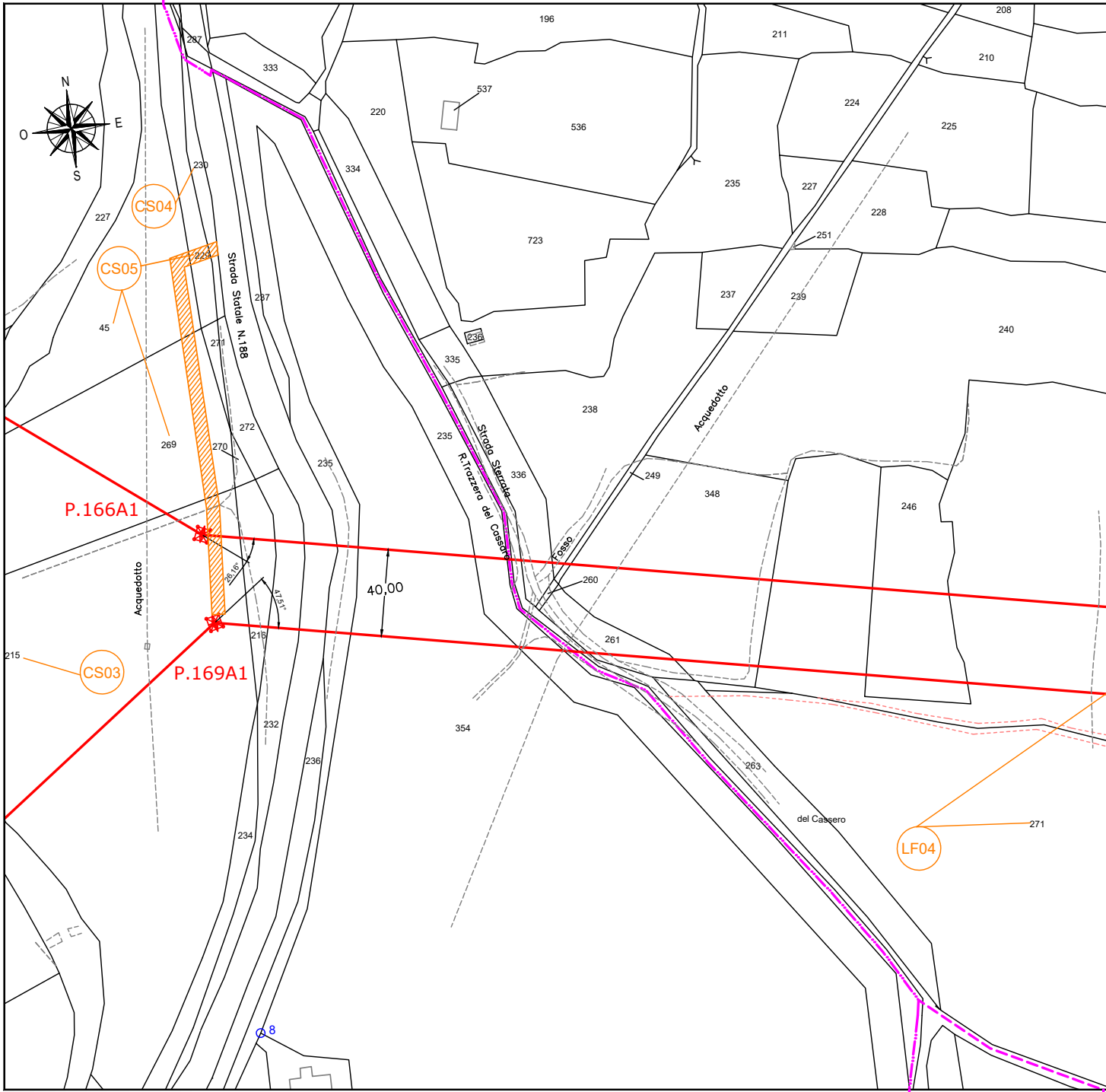
N
E
O
S
287
333
196
211
208
210
537
220
536
224
225
334
230
CS04
227
235
227
228
251
723
CS05
229
Strada Statale N.188
237
237
239
240
45
271
236
335
238
Acquedotto
272
269
270
235
235
Strada Sterrata
R.Trazzera del Cassero
336
249
348
246
P.166A1
Fosso
26.16
47.51°
40,00
260
Acquedotto
216
261
215
CS03
P.169A1
232
354
236
263
del Cassero
271
LF04
234
8

F. 16 COMUNE DI CASTRONOVO DI SICILIA F. 16 F. 28

PROVINCIA DI PALERMO

COMUNE DI LERCARA FRIDDI F. 25 | F. 26 COMUNE DI LERCARA FRIDDI

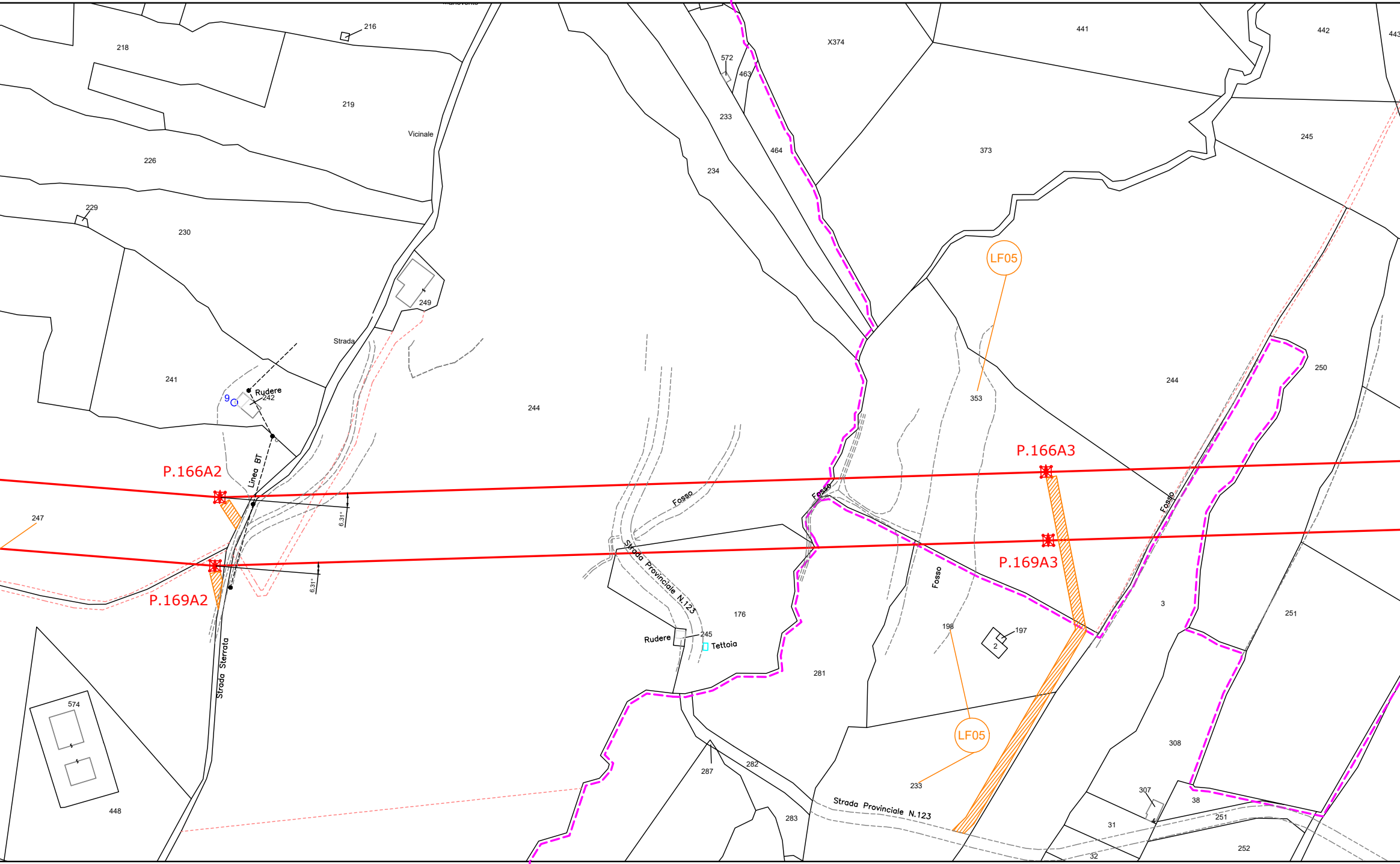
216
218
219
226
229
230
Vicinale
249
Strada
241
9
Rudere
242
Linea BT
P.166A2
247
P.169A2
6.31°
6.31°
Strada Sterrata
574
448
244
572
463
233
234
464
X374
373
441
442
443
245
LF05
353
Fosso
Fosso
Fosso
Fosso
Strada Provinciale N.123
176
Rudere
245
Tettoia
281
P.166A3
P.169A3
198
197
2
244
250
3
251
LF05
233
287
282
283
Strada Provinciale N.123
308
307
38
31
251
32
252

F. 25 COMUNE DI LERCARA FRIDDI F. 25 | F. 28 COMUNE DI LERCARA FRIDDI

PROVINCIA DI PALERMO

PROVINCIA DI PALERMO

COMUNE DI LERCARA FRIDDI F. 26

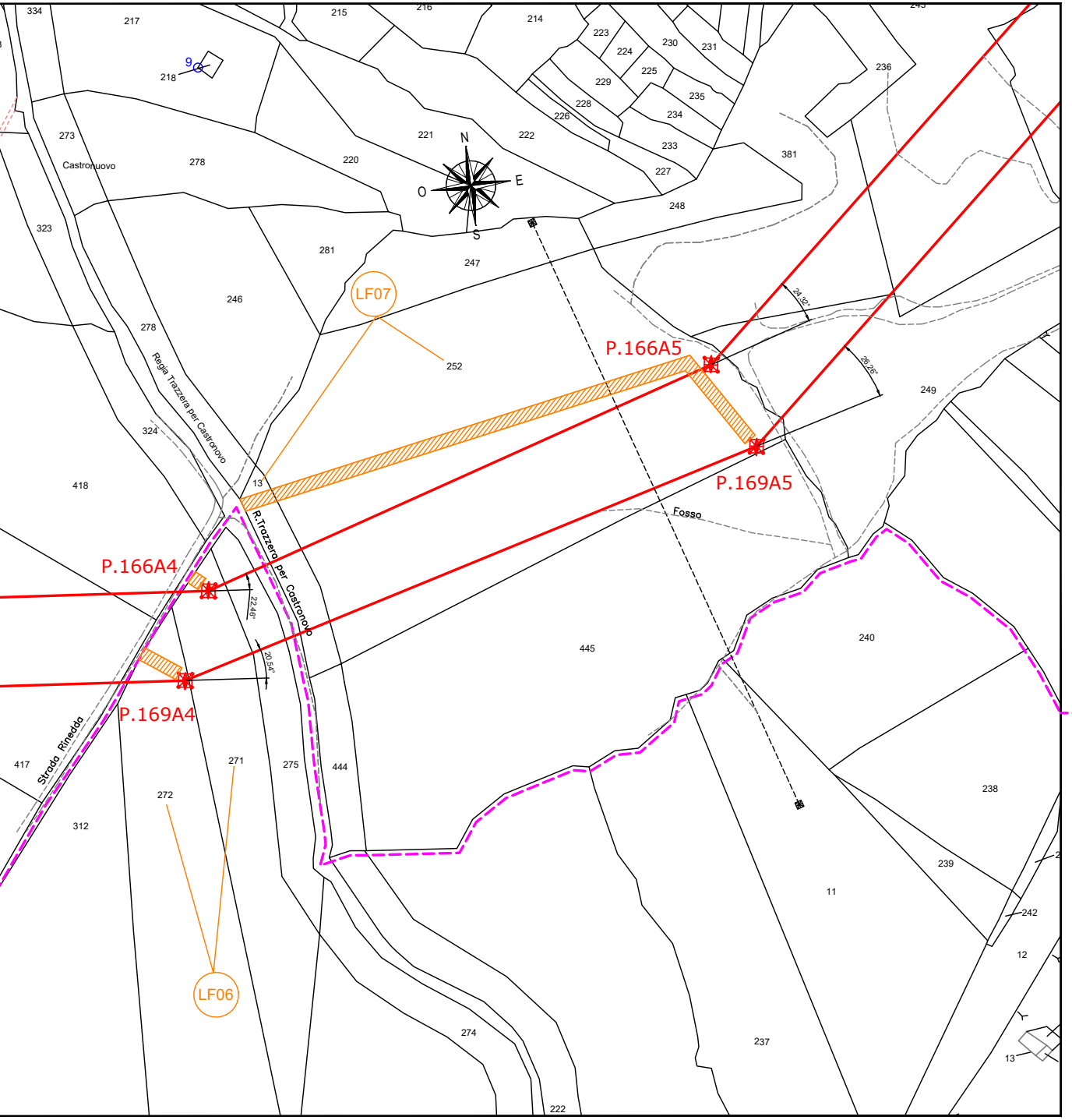
P.166A5
P.169A5
P.166A4
P.169A4
LF07
LF06
N
O
E
S
Fosso
R.Trazzera per Castronovo
Regia Trazzera per Castronovo
Strada Rinedda
Castronuovo
24.32°
26.26°
22.46°
20.54°
9
334
217
215
216
214
223
224
230
231
236
229
225
235
228
226
234
233
227
222
221
218
273
278
220
381
248
323
281
247
246
278
252
249
324
418
13
445
240
417
271
272
275
444
312
238
239
11
242
12
274
237
13
222

COMUNE DI LERCARA FRIDDI F. 28

PROVINCIA DI PALERMO

PROVINCIA DI PALERMO

F. 26 COMUNE DI LERCARA FRIDD

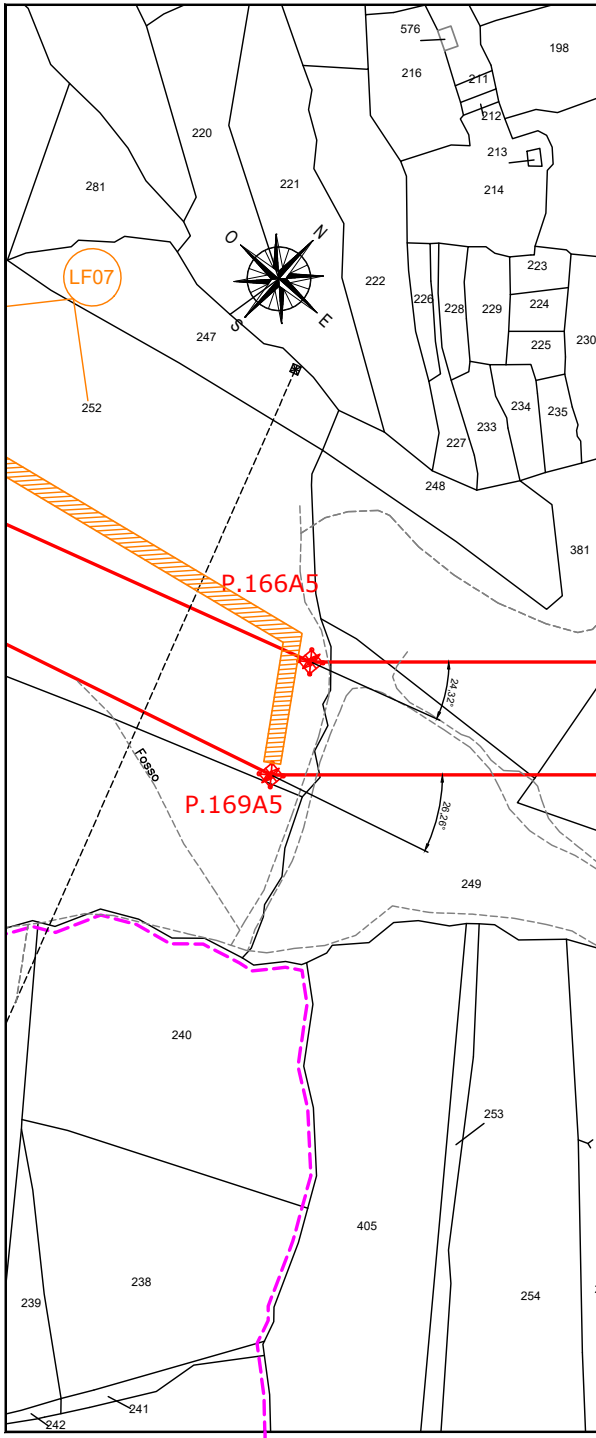
P.166A5
P.169A5
LF07
Fosso
N
O
E
S
24.32°
26.26°
576
198
216
211
212
213
214
220
281
221
222
226
228
229
223
224
225
230
247
252
227
233
234
235
248
381
249
240
253
405
238
239
254
241
242

F. 28 F. 26 COMUNE DI LE

PROVINCIA I

I COMUNE DI LERCARA FRIDDI

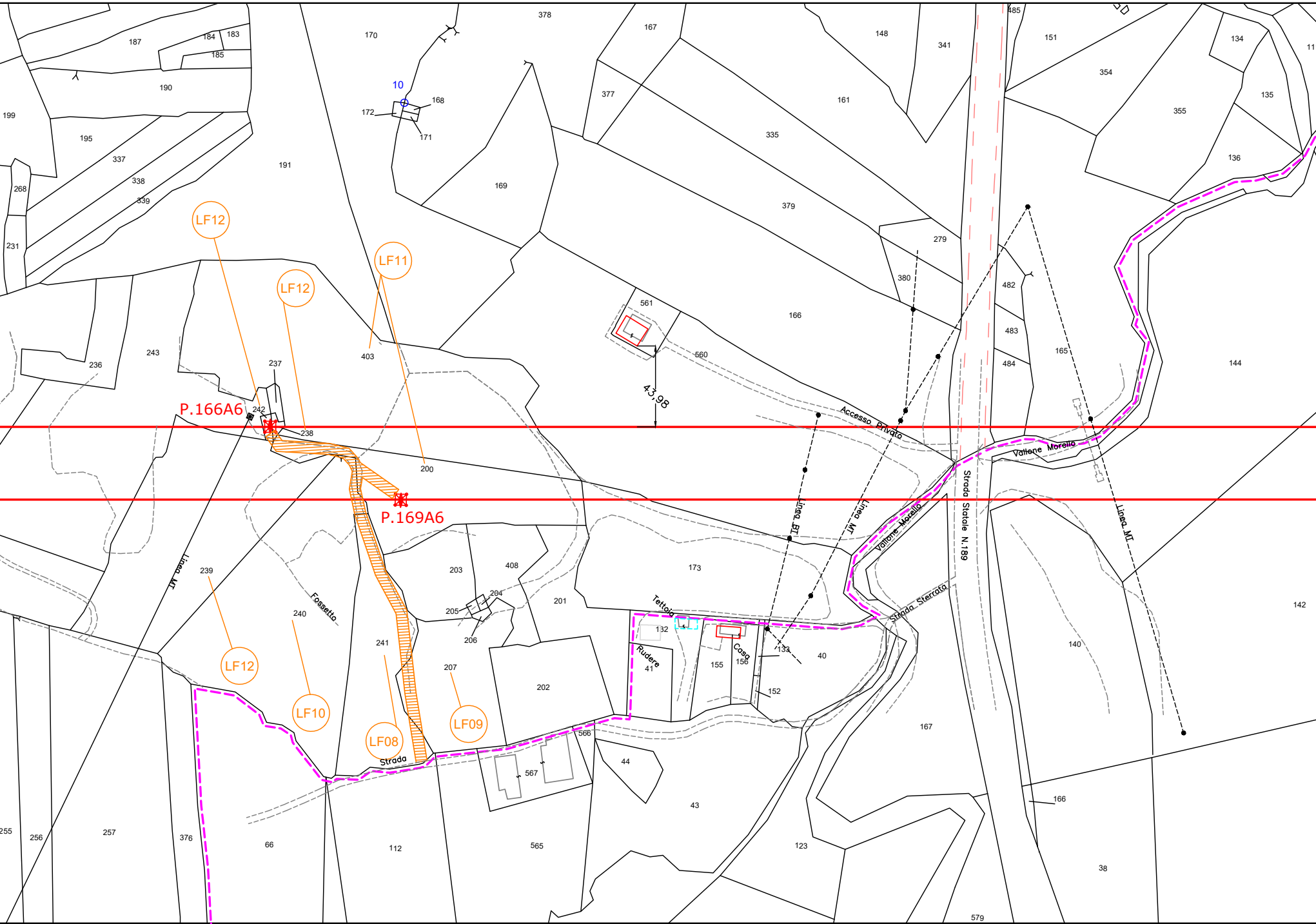
P.166A6
P.169A6
LF12
LF12
LF11
LF12
LF10
LF08
LF09
10
43,98
Accesso Privato
Linea BT
Linea MT
Linea MT
Linea MT
Strada Statale N.189
Vallone Morello
Vallone Morello
Strada Sterrata
Tettoia
Rudere
Casa
Fossetto
Strada
378
170
167
148
341
485
151
354
134
135
355
136
187
184
183
185
190
199
195
337
338
339
268
231
191
172
168
171
169
377
335
161
379
279
380
482
483
484
165
144
561
560
166
236
243
237
242
238
403
200
239
240
241
203
408
204
205
206
207
201
202
173
132
41
155
156
133
40
152
140
142
167
566
567
44
43
565
112
66
376
257
256
255
123
166
38
579

RCARA FRIDDI F. 26 F. 27 COMUNE DI LERCARA FRIDDI

DI PALERMO

PROVINCIA DI PALERMO

F. 26 F. 27 COMUNE DI LERCARA FRIDDI

COMUNE DI LERCARA FRIDDI F. 27

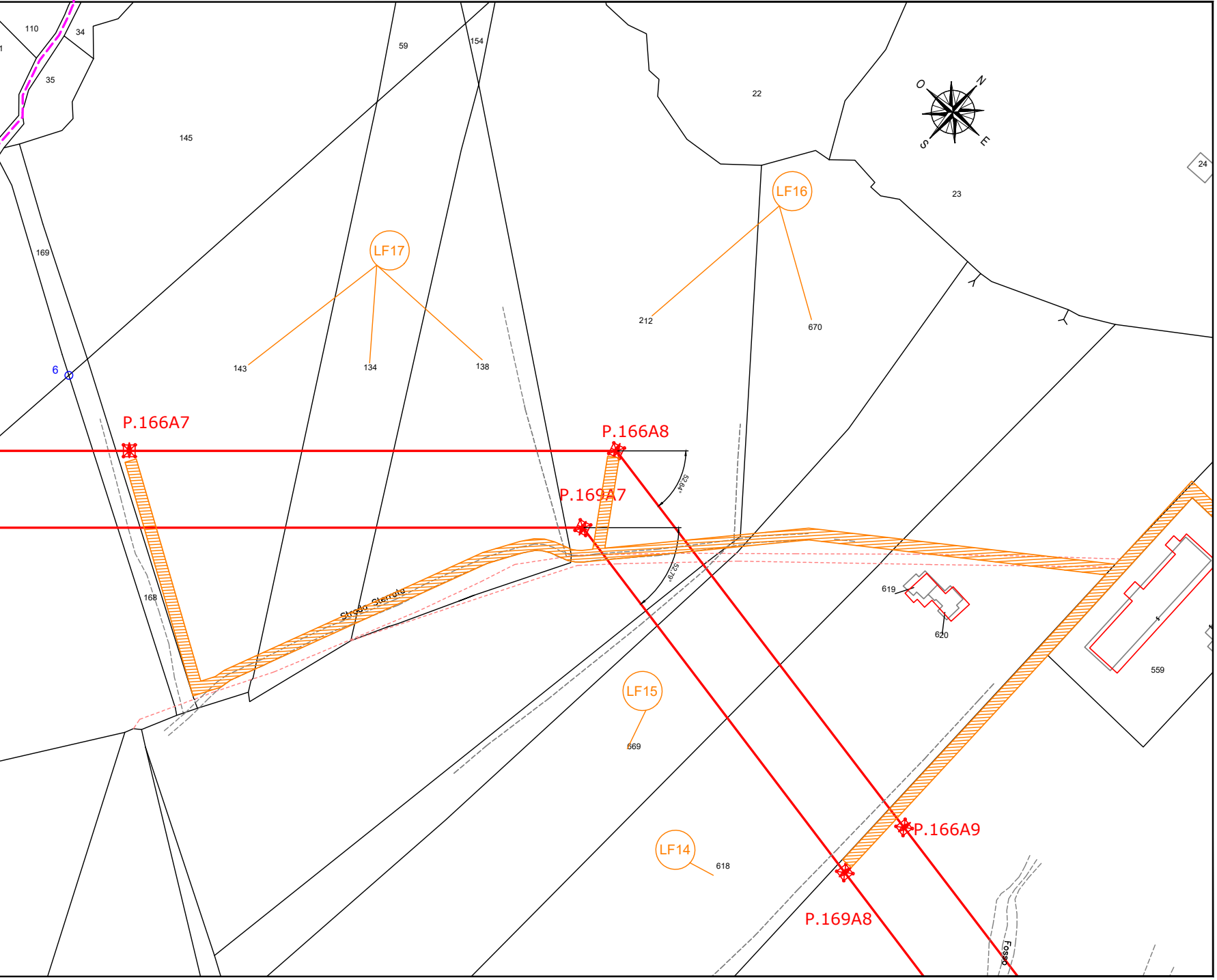
110
34
35
145
169
6
59
154
22
O
N
S
E
24
23
LF16
LF17
212
670
143
134
138
P.166A7
P.166A8
52.64°
P.169A7
52.79°
Strada Sterrata
168
619
620
559
LF15
669
LF14
618
P.166A9
P.169A8
Fosso

COMUNE DI LERCARA FRIDDI F. 27

PROVINCIA DI PALERMO