LEGENDA

🟪	ASSE LINEA AT 380 KV D.T. AUTORIZZATA DA REALIZZARE
🟩	ASSE LINEA AT 380 KV D.T. AUTORIZZATA DA DEMOLIRE
🟥	ASSE LINEA AT 380 KV D.T. FUTURA
☒	PALO AT 380 KV D.T. AUTORIZZATO DA REALIZZARE
☒	PALO AT 380 KV D.T. AUTORIZZATO DA DEMOLIRE
☒	PALO AT 380 KV D.T. FUTURO
―	ASSE LINEA AT 150 KV ESISTENTE
- - -	ASSE LINEA AT 150 KV DA DEMOLIRE
―	ASSE LINEA AT 150 KV FUTURA
☒	PALO AT 150 KV ESISTENTE
☒	PALO AT 150 KV DA DEMOLIRE
☒	PALO AT 150 KV FUTURO
▭	FASCIA DpA
REC | XX	RECETTORE SENSIBILE

Firmato digitalmente da
Michele Manfro
T = Perito Industriale
SerialNumber = TINIT-MNFMHL63B18L245Z
C = IT

A	14/04/2023	First emission	C. Schiapparelli	G. Cipolletta
REV.	DATE	CUSTOMER – REVISION DESCRIPTION	CHECKED	APPROVED

Renantis

CUSTOMER DRAWING N: -

JOB NUMBER: [illegible]62_a[illegible]a4

ORDINE DEI PERITI INDUSTRIALI E PERITI INDUSTRIALI LAUREATI PROVINCIA DI NAPOLI
Iscrizione della Corte d'Appello di Napoli
Dott. Per. Ind.
MANFRO MICHELE
Albo N° 4478
D.L.L. 28 NOV. 1944 N. 382

a	14/04/2023	Prima Emissione	Biproject	R. Clonfero	E. Bassan
REV.	DATE	SAET – REVISION DESCRIPTION	DRAWN	CHECKED	APPROVED

Saet

JOB NUMBER: GS–16–2022A089

PROJECT:
Raccordi Futuri Linee 150kV e 380kV alla FUTURA SE RTN TERNA "Castronovo 380"

FORMAT: 297x2900

SCALE: 1:2.000

DRAWING N: 65089

PLANT: Piano Tecnico delle Opere

=

+

FILE NAME: 65089.dwg

TITLE: PLANIMETRIA CATASTALE CON FASCIA DPA

SH. 1

TOTAL SH. 3

PROVINCIA DI PALERMO

COMUNE DI LERCARA FRIDDI

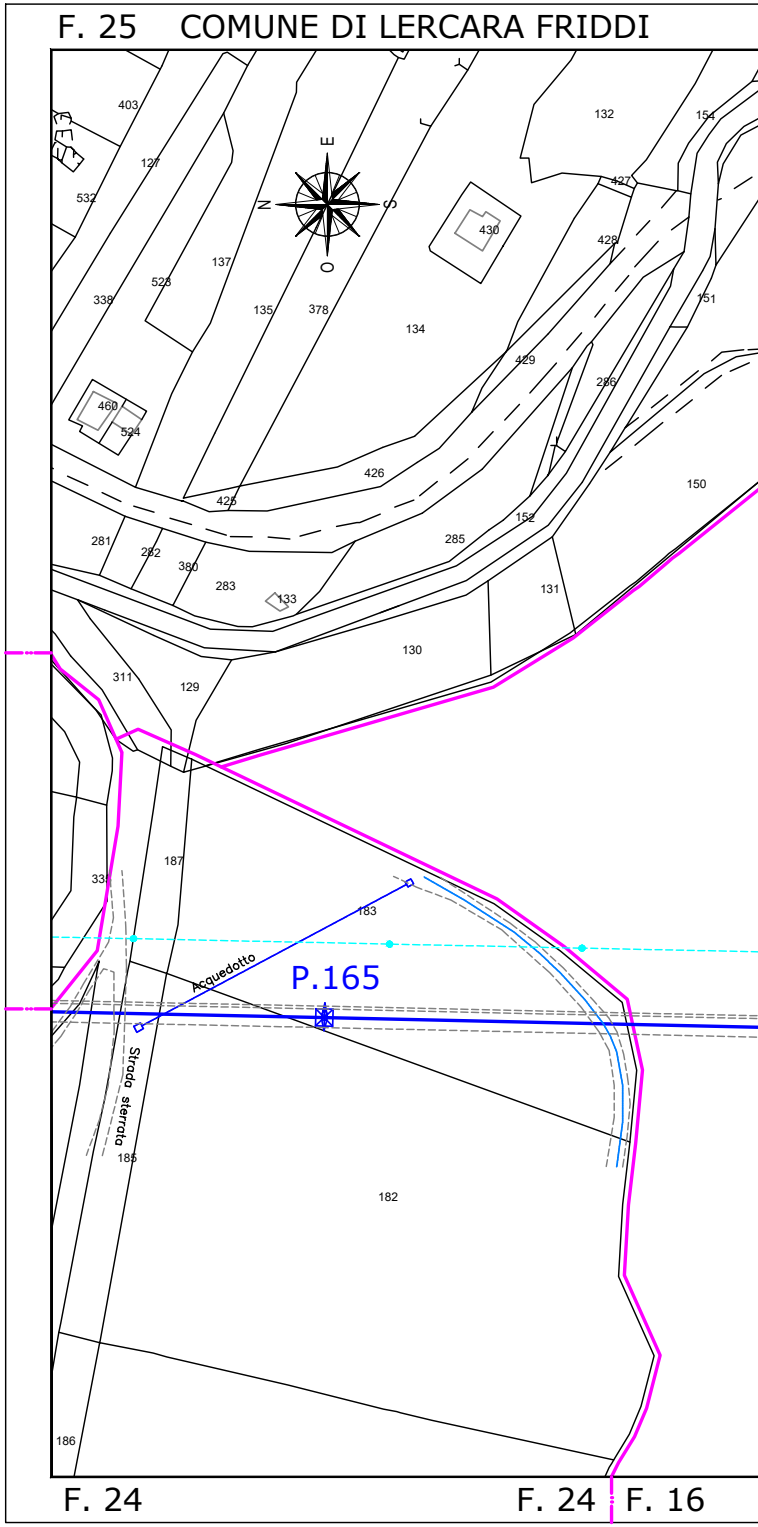
F. 25
N
E
S
O
403
127
532
137
338
523
135
378
134
132
154
427
430
428
151
429
286
460
524
426
425
150
152
281
282
380
283
133
285
131
130
311
129
187
183
338
Acquedotto
P.165
Strada sterrata
185
182
186
F. 24
F. 24
F. 16

PROVINCIA DI PALERMO PROVINCIA DI PALERMO

COMUNE DI LERCARA FRIDDI F. 25 F. 16 COMUNE DI CASTRONOVO DI SICILIA

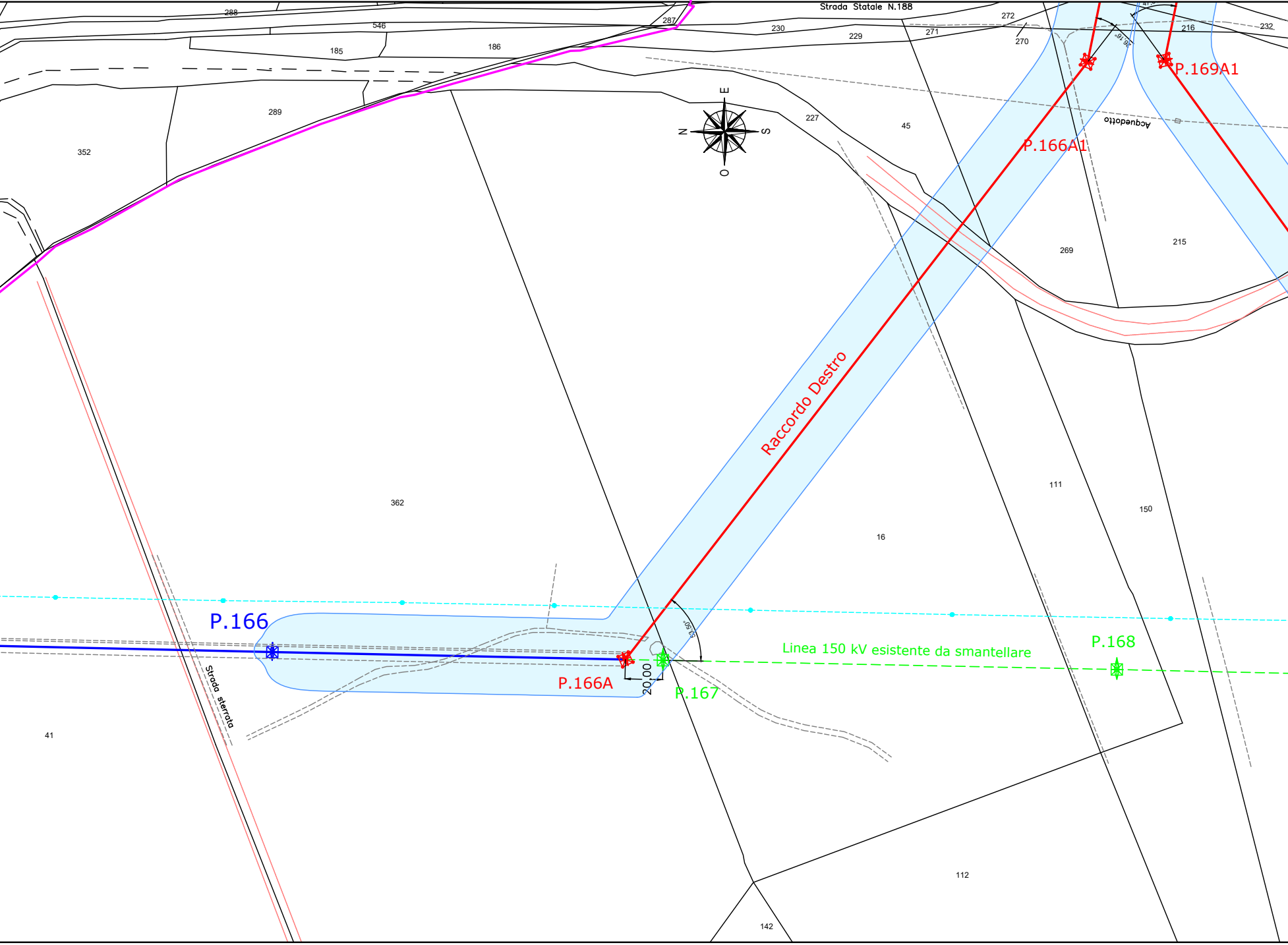

Strada Statale N.188
288
546
287
230
229
271
272
270
216
232
185
186
289
352
227
45
E
N
S
O
P.169A1
P.166A1
Acquedotto
269
215
Raccordo Destro
362
111
150
16
P.166
Strada sterrata
53,50°
Linea 150 kV esistente da smantellare
P.168
P.166A
20,00
P.167
41
112
142

COMUNE DI CASTRONOVO DI SICILIA

PROVINCIA DI PALERMO

PROVINCIA DI PALERMO

COMUNE DI CASTRONOVO DI SIC

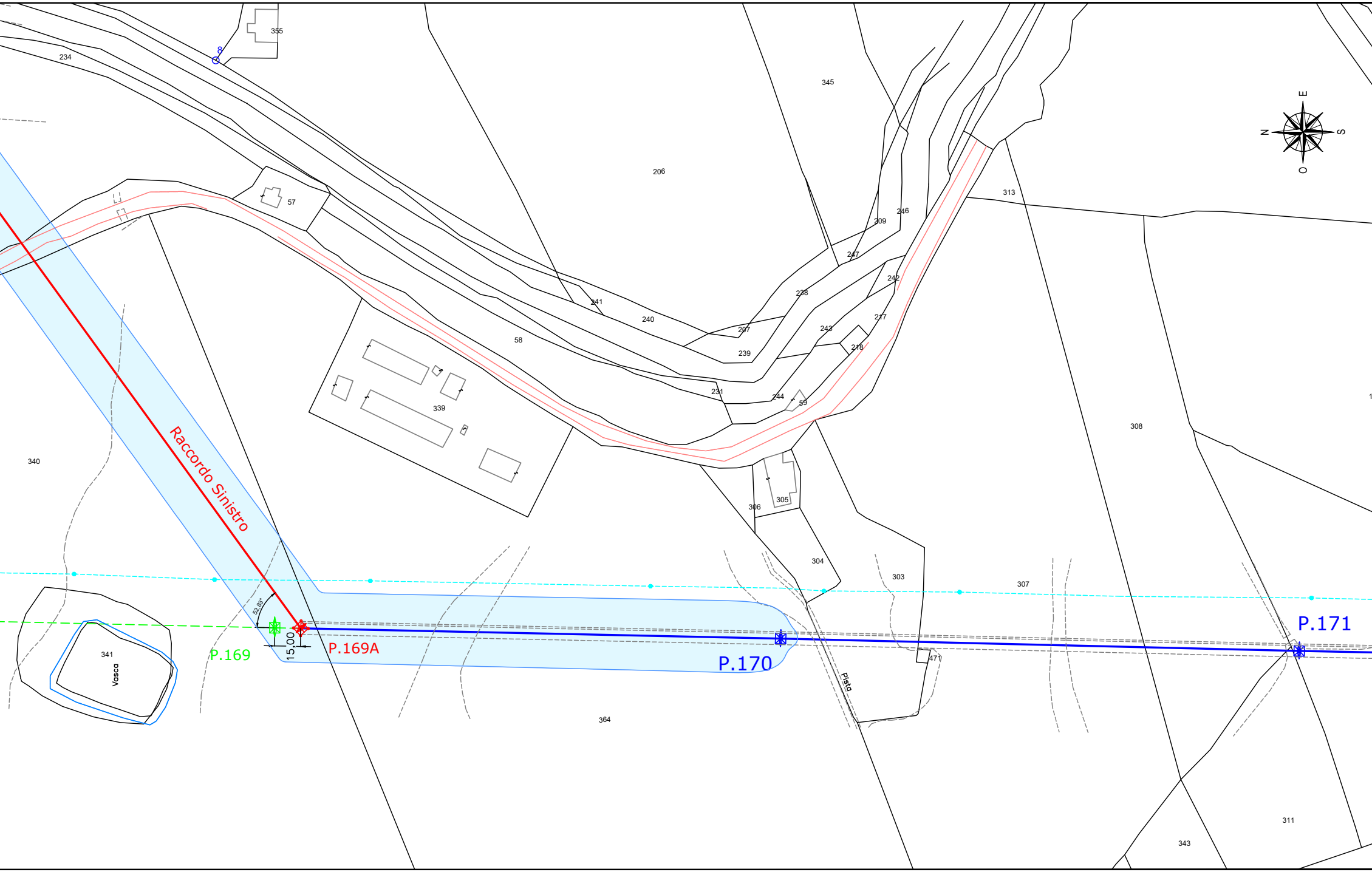
355
8
234
345
206
E
N
S
O
313
246
209
247
57
242
238
241
240
207
243
217
218
58
239
231
244
59
339
308
340
305
306
304
303
307
Raccordo Sinistro
52.83°
15.00
P.169
P.169A
341
Vasca
P.170
Pista
471
P.171
364
311
343

COMUNE DI CASTRONOVO DI S

PROVINCIA DI PALERMO

ILIA F. 16


03
110
52
135

ICILIA F. 16

PROVINCIA DI PALERMO

F. 16 F. 25 COMUNE DI LERCARA FRIDDI

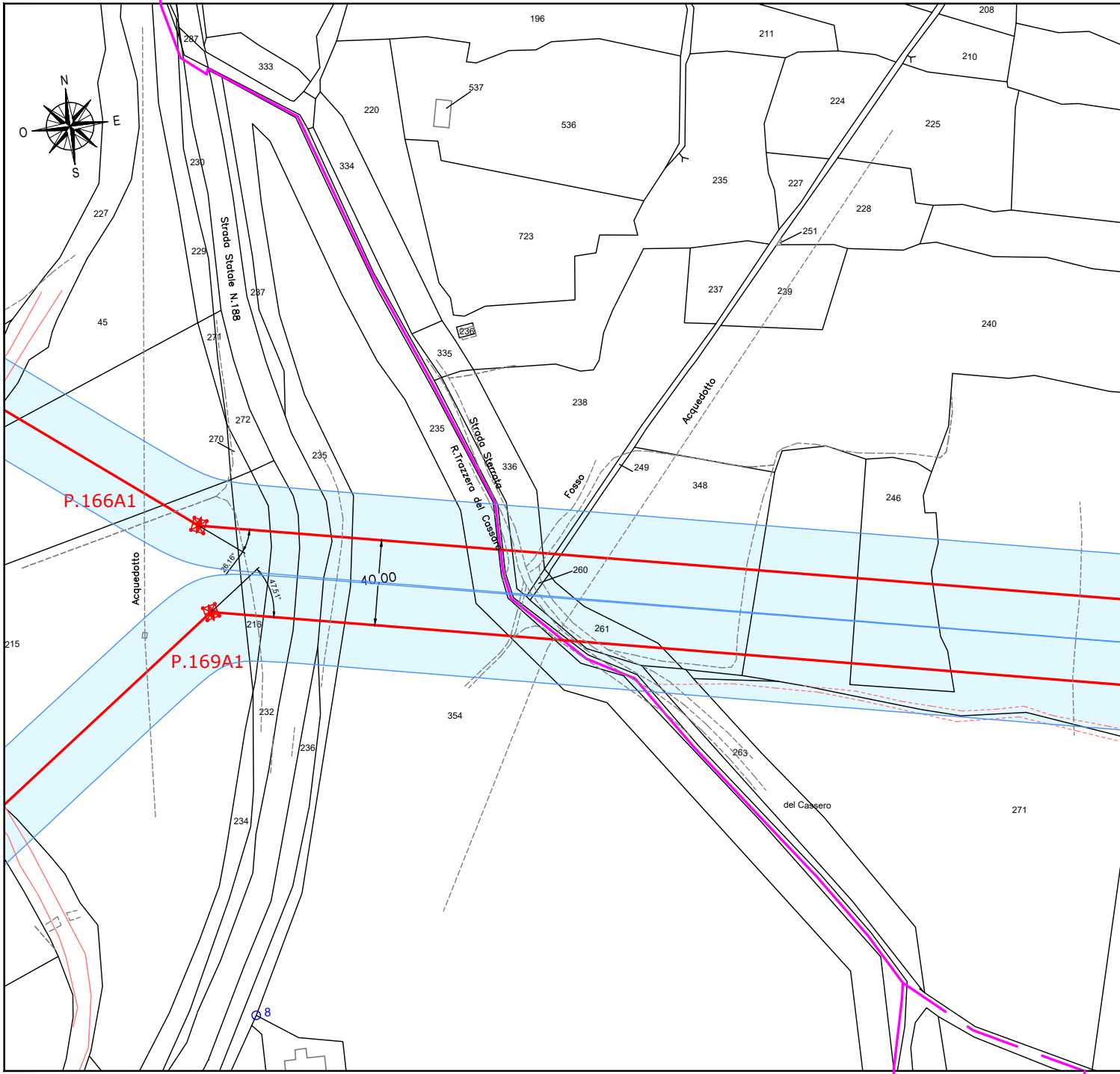
N
E
S
O
287
333
196
211
208
210
537
220
536
224
225
334
230
235
227
228
227
251
723
229
Strada Statale N.188
237
237
239
240
45
236
335
271
238
Acquedotto
272
235
270
Strada Sterrata
R.Trazzera del Cassero
235
336
249
348
246
Fosso
P.166A1
40.00
26.16°
47.51°
260
Acquedotto
216
261
215
P.169A1
354
232
236
263
del Cassero
271
234
8

F. 16 COMUNE DI CASTRONOVO DI SICILIA F. 16 F. 28 F.

PROVINCIA DI PALERMO

COMUNE DI LERCARA FRIDDI F. 25 | F. 26 COMUNE DI LERCARA FRIDDI

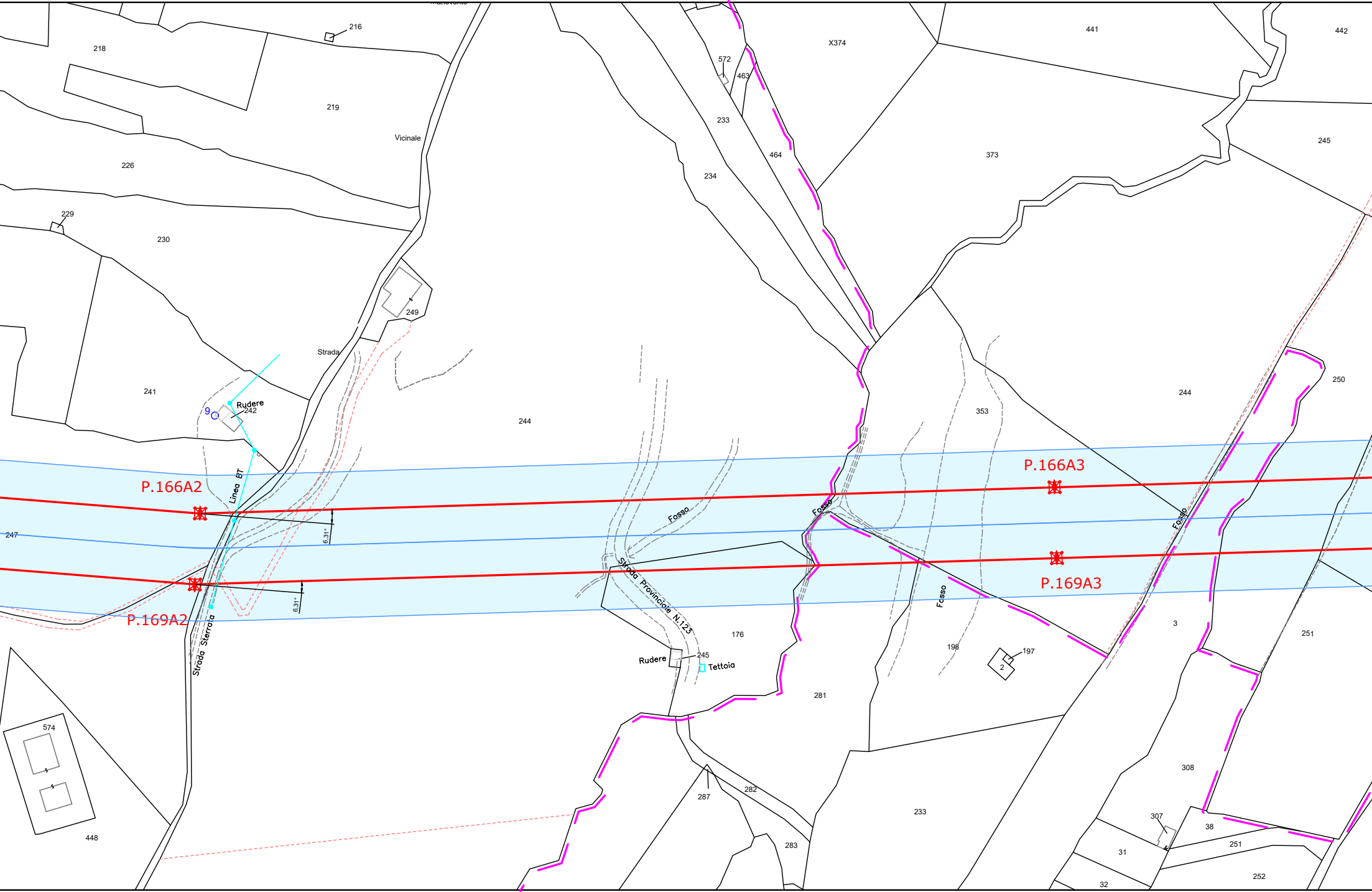
216
218
219
226
229
230
241
242
Rudere
9
Vicinale
Strada
249
244
Linea BT
P.166A2
P.169A2
247
6.31°
6.31°
Strada Sterrata
574
448
572
463
233
234
464
X374
441
442
373
245
353
250
Fosso
Fosso
Fosso
Fosso
Strada Provinciale N.123
P.166A3
P.169A3
176
245
Rudere
Tettoia
198
197
2
3
251
281
287
282
283
233
308
307
38
31
32
251
252

25 COMUNE DI LERCARA FRIDDI F. 25 | F. 28 COMUNE DI LERCARA FRIDDI

PROVINCIA DI PALERMO

PROVINCIA DI PALERMO

COMUNE DI LERCARA FRIDDI F. 26

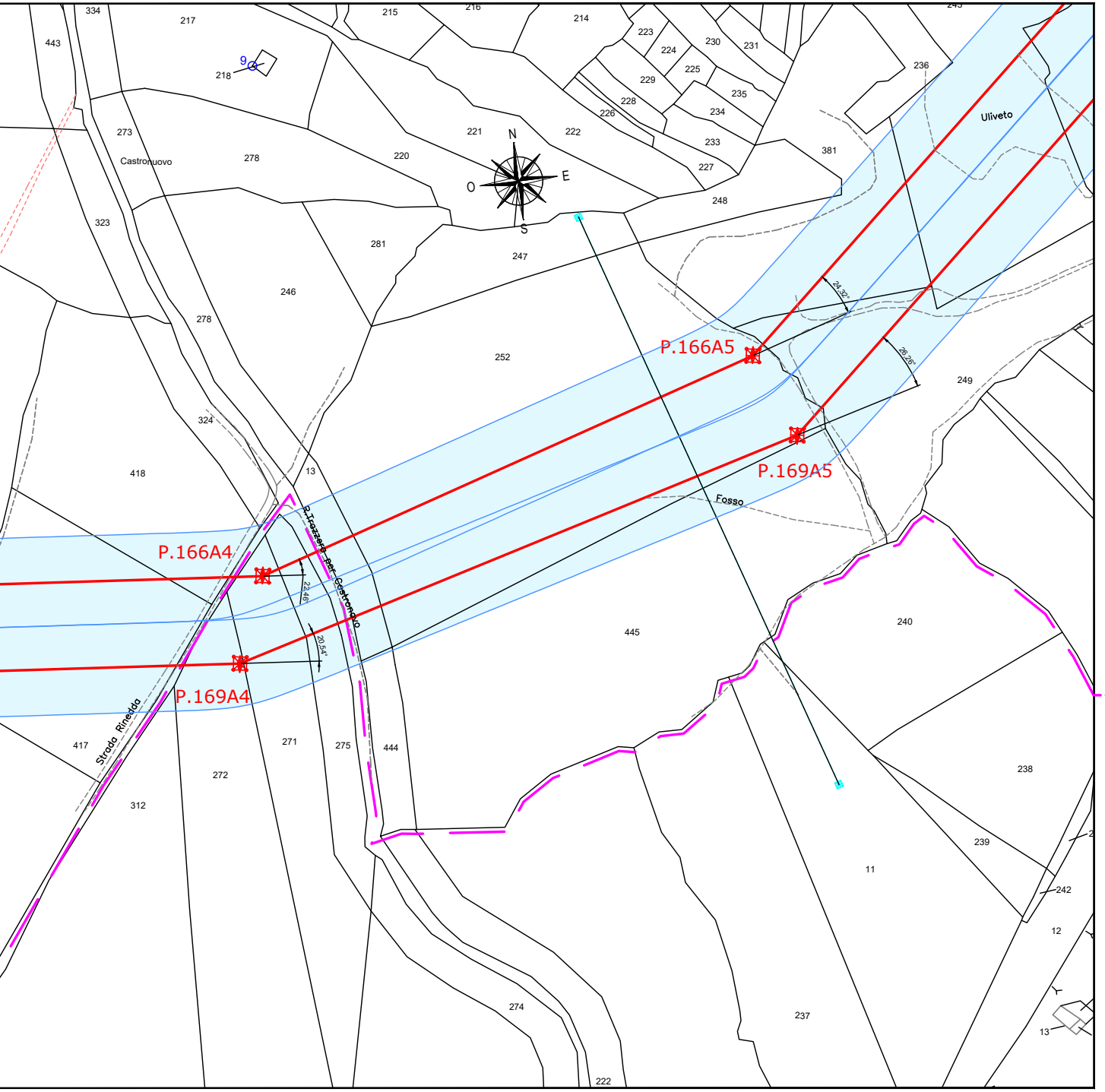
P.166A5
P.169A5
P.166A4
P.169A4
Uliveto
Fosso
R. Trazzera per Castronuovo
Strada Rinedda
Castronuovo
N
E
S
O
334
217
215
216
214
223
224
230
231
225
229
235
228
226
234
233
227
236
443
218
9
273
278
220
221
222
381
248
323
281
247
246
278
252
249
324
418
13
445
240
417
272
312
271
275
444
238
239
11
242
12
274
237
13
222
24°32'
26°26'
22°46'
20°54'

COMUNE DI LERCARA FRIDDI F. 28

PROVINCIA DI PALERMO

PROVINCIA DI PALERMO

F. 26 COMUNE DI LERCARA FRIDD

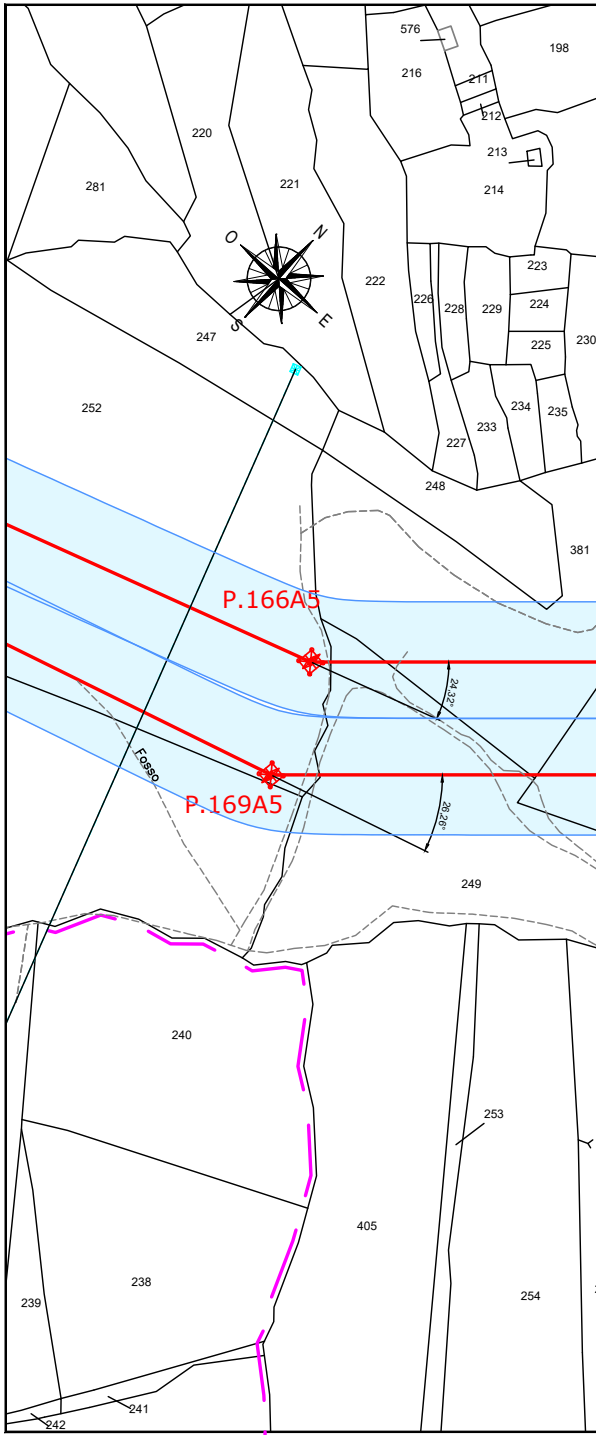
P.166A5
P.169A5
Fosso
N
E
S
O
576
198
216
211
212
213
214
220
221
281
222
223
224
225
226
228
229
230
247
252
227
233
234
235
248
381
249
240
253
405
238
239
254
242
241
24°32'
26°26'

F. 28

F. 26 COMUNE DI LE

PROVINCIA I

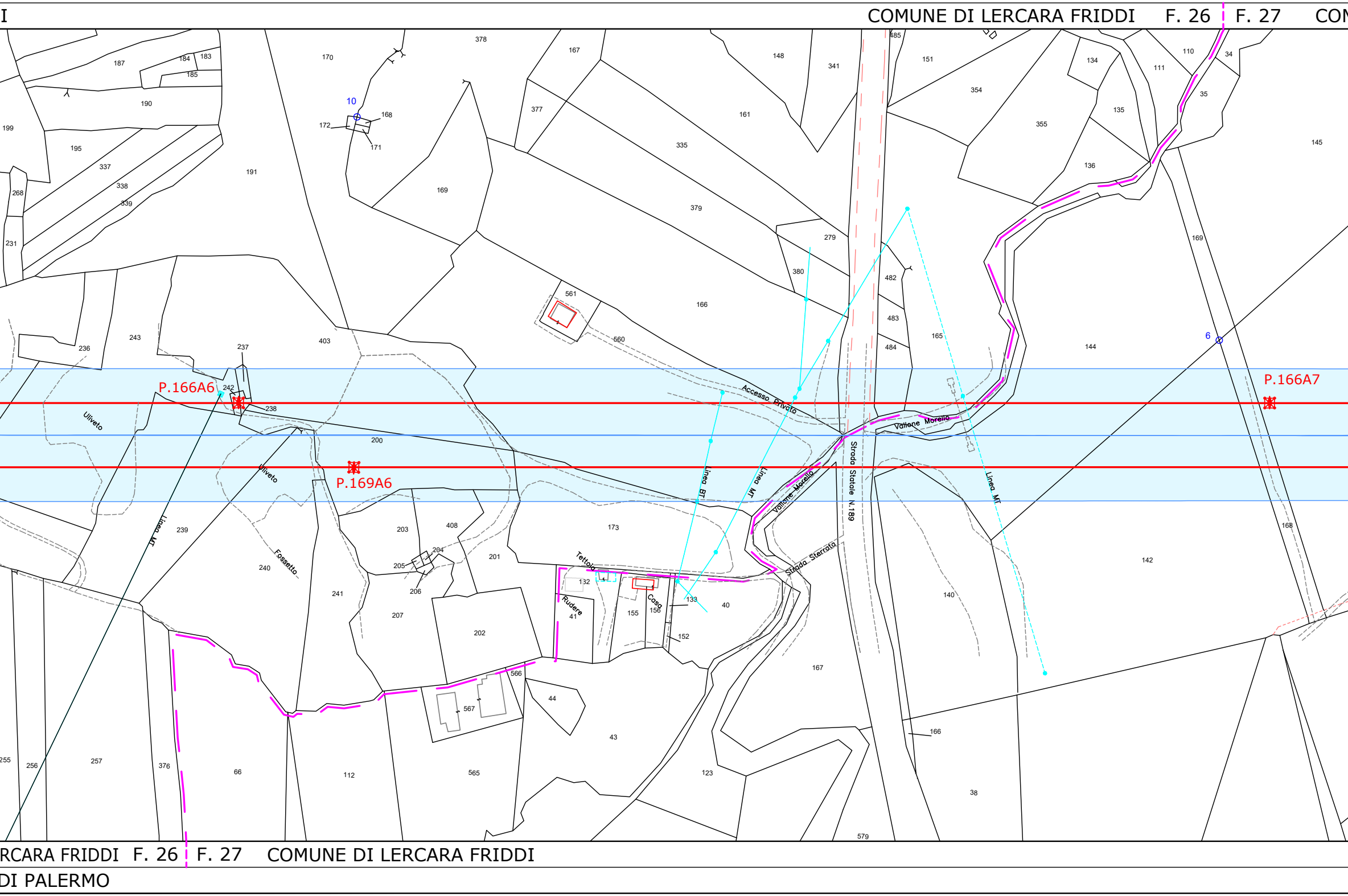
I
COMUNE DI LERCARA FRIDDI
F. 26
F. 27
CON
P.166A6
P.169A6
P.166A7
10
6
Uliveto
Uliveto
Fossetto
Linea MT
Linea BT
Linea MT
Linea MT
Accesso Privato
Vallone Morello
Vallone Morello
Strada Statale N.189
Strada Sterrata
Tettoia
Rudere
Casa
187
184
183
185
190
199
195
337
338
339
268
231
191
170
378
167
377
148
341
161
335
485
151
354
134
110
34
111
35
135
355
136
145
168
172
171
169
379
279
380
482
483
484
165
166
561
560
144
169
236
243
237
242
238
403
200
203
408
204
205
206
201
173
132
155
156
133
40
41
152
207
202
241
239
240
566
567
44
43
123
167
140
142
168
166
38
579
565
112
66
376
257
256
255
RCARA FRIDDI
F. 26
F. 27
COMUNE DI LERCARA FRIDDI
DI PALERMO

PROVINCIA DI PALERMO

MUNE DI LERCARA FRIDDI

COMUNE DI LERCARA FRIDDI F. 27

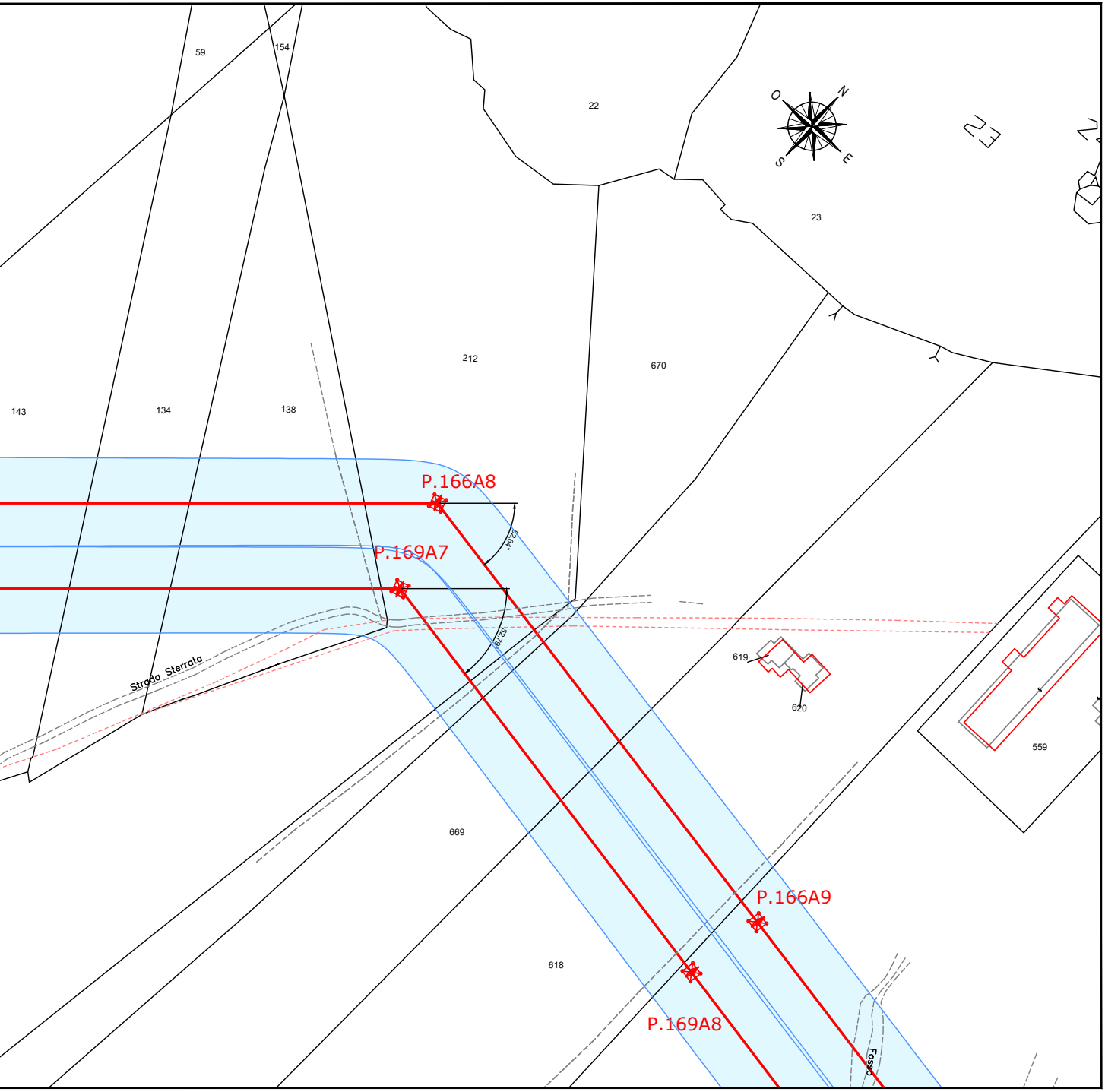
59
154
22
O
N
S
E
23
212
670
143
134
138
P.166A8
52.64°
P.169A7
52.79°
Strada Sterrata
619
620
559
669
P.166A9
618
P.169A8
Fosso

COMUNE DI LERCARA FRIDDI F. 27

PROVINCIA DI PALERMO

LEGENDA

- ASSE LINEA AT 380 KV D.T. AUTORIZZATA DA REALIZZARE
- ASSE LINEA AT 380 KV D.T. AUTORIZZATA DA DEMOLIRE
- ASSE LINEA AT 380 KV D.T. FUTURA
- PALO AT 380 KV D.T. AUTORIZZATO DA REALIZZARE
- PALO AT 380 KV D.T. AUTORIZZATO DA DEMOLIRE
- PALO AT 380 KV D.T. FUTURO

- ASSE LINEA AT 150 KV ESISTENTE
- ASSE LINEA AT 150 KV DA DEMOLIRE
- ASSE LINEA AT 150 KV FUTURA
- PALO AT 150 KV ESISTENTE
- PALO AT 150 KV DA DEMOLIRE
- PALO AT 150 KV FUTURO

- FASCIA DpA
- REC | XX RECETTORE SENSIBILE

PROVINCIA DI PALERMO

F. 27 COMUNE DI LERCARA FRIDDI

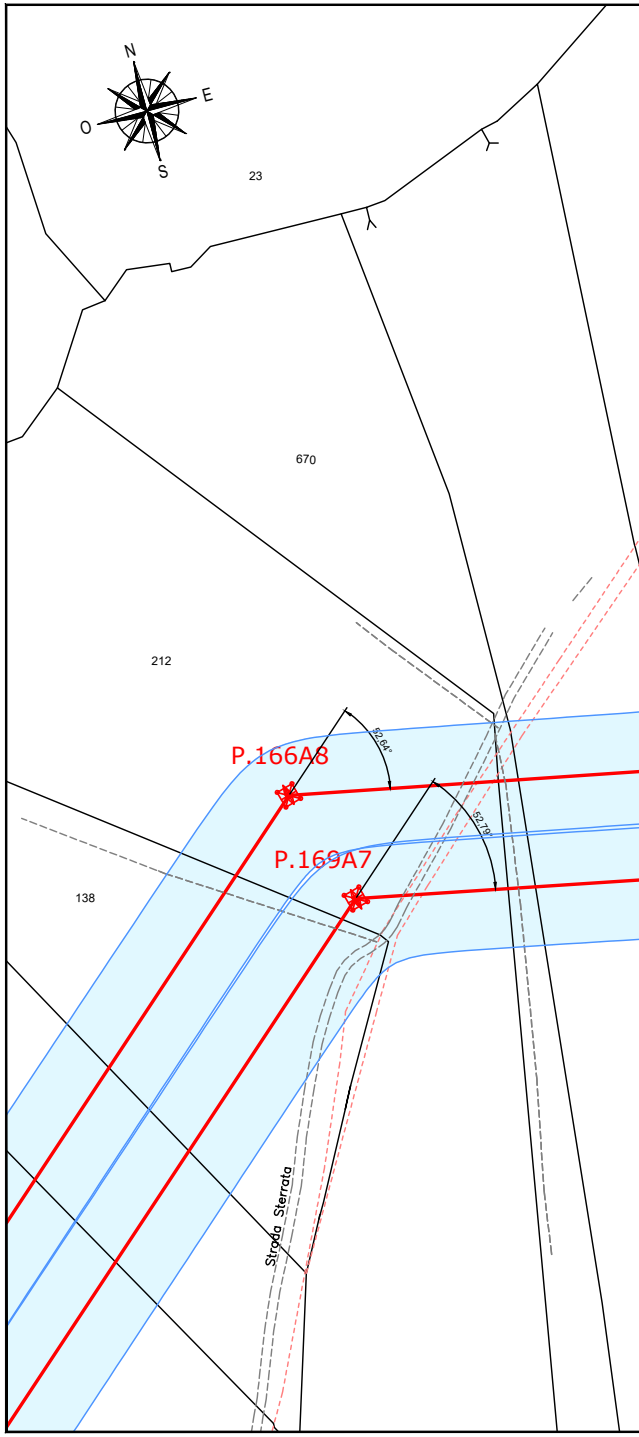
N
E
O
S
23
670
212
138
P.166A8
P.169A7
52,64°
52,79°
Strada Sterrata

F. 27 COMUNE DI LERCARA FRIDDI

PROVINCIA DI PALERMO

REV.	DATE	CUSTOMER – REVISION DESCRIPTION	CHECKED	APPROVED
A	14/04/2023	First emission	C. Schiapparelli	G. Cipolletta

Renantis

CUSTOMER DRAWING N: -

JOB NUMBER: ESL_1162_a2_a4

Dott. Per. Ind. MANFRO MICHELE Albo N° 4478

REV.	DATE	SAET – REVISION DESCRIPTION	DRAWN	CHECKED	APPROVED
a	14/04/2023	Prima Emissione	Biproject	R. Clonfero	E. Bassan

Saet

JOB NUMBER: GS-16-2022A089

PROJECT: Raccordi Futuri Linee 150kV e 380kV alla FUTURA SE RTN TERNA "Castronovo 380"

FORMAT: 297x3000

SCALE: 1:2.000

DRAWING N: 65089

PLANT: Piano Tecnico delle Opere

=

+

FILE NAME: 65089.dwg

TITLE: PLANIMETRIA CATASTALE CON FASCIA DPA

SH. 2

TOTAL SH. 3

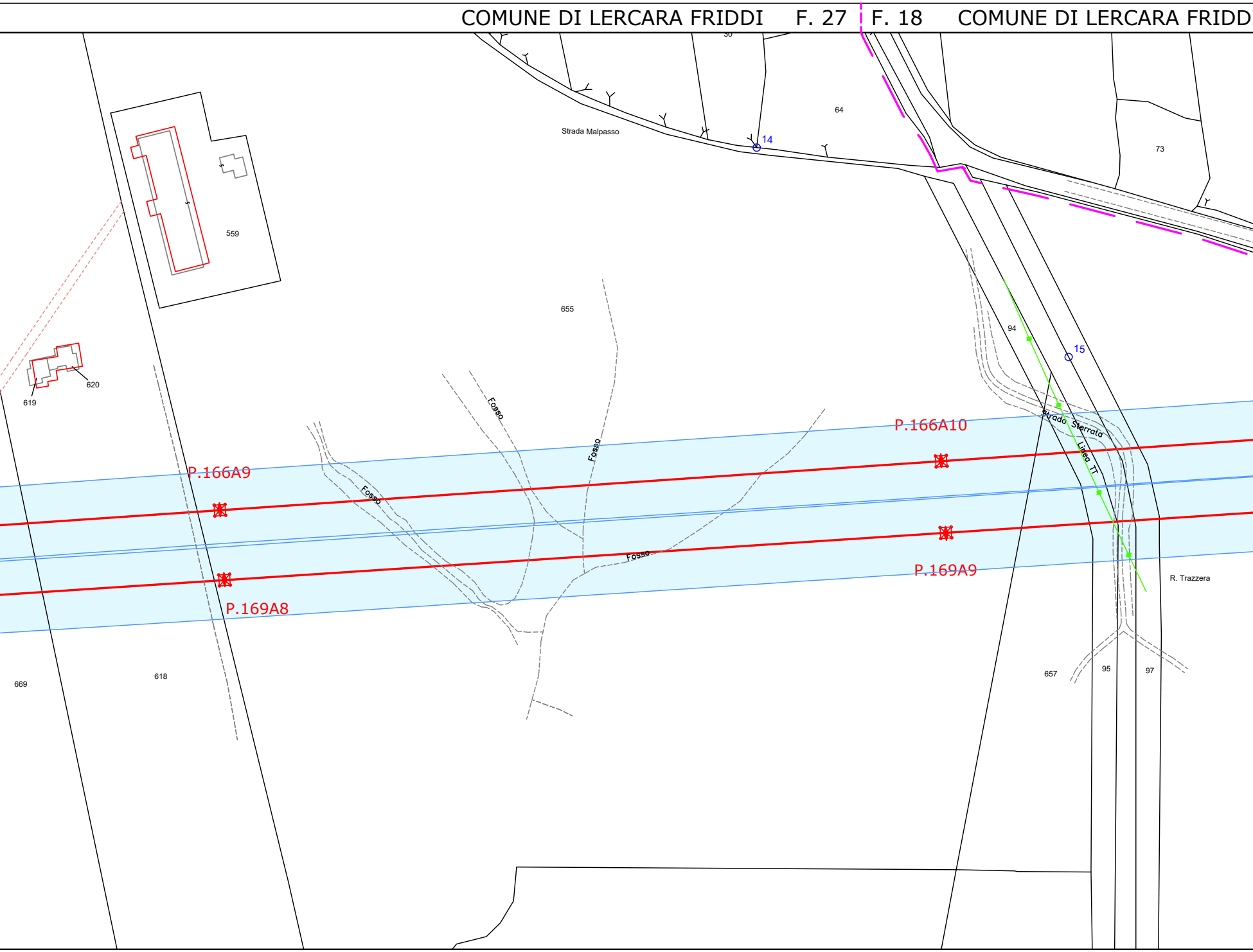
COMUNE DI LERCARA FRIDDI
F. 27
F. 18
COMUNE DI LERCARA FRIDD
30
64
73
Strada Malpasso
14
559
655
15
94
619
620
Fosso
Fosso
Fosso
Fosso
P.166A10
P.166A9
Strada Sterrata
Linea TT
P.169A9
P.169A8
R. Trazzera
669
618
657
95
97

I COMUNE DI LERCARA FRIDDI F. 18 F. 19 COM

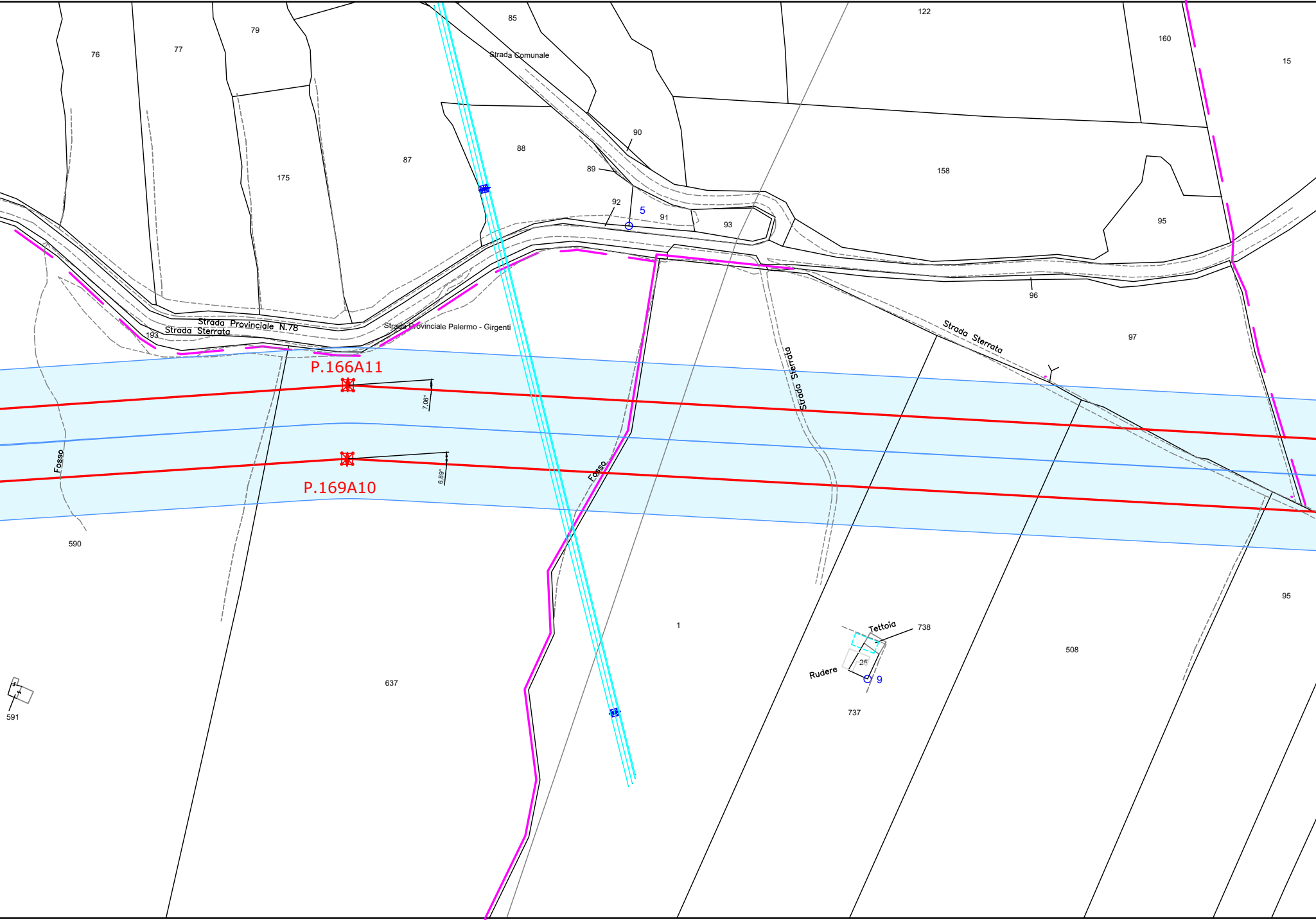
85
122
160
15
76
77
79
Strada Comunale
90
88
87
175
89
158
92
5
91
93
95
96
97
193
Strada Sterrata
Strada Provinciale N.78
Strada Provinciale Palermo - Girgenti
Strada Sterrata
Strada Sterrata
P.166A11
7.06°
P.169A10
6.89°
Fosso
Fosso
590
591
637
1
Tettoia
738
Rudere
25
9
737
508
95

COMUNE DI LERCARA FRIDDI F. 27 F. 17 COMUNE DI CASTRONOVO DI SICILIA

PROVINCIA DI PALERMO PROVINCIA DI PALERMO

PROVINCIA DI PALERMO

UNE DI LERCARA FRIDDI

COMUNE DI LERCARA FRID

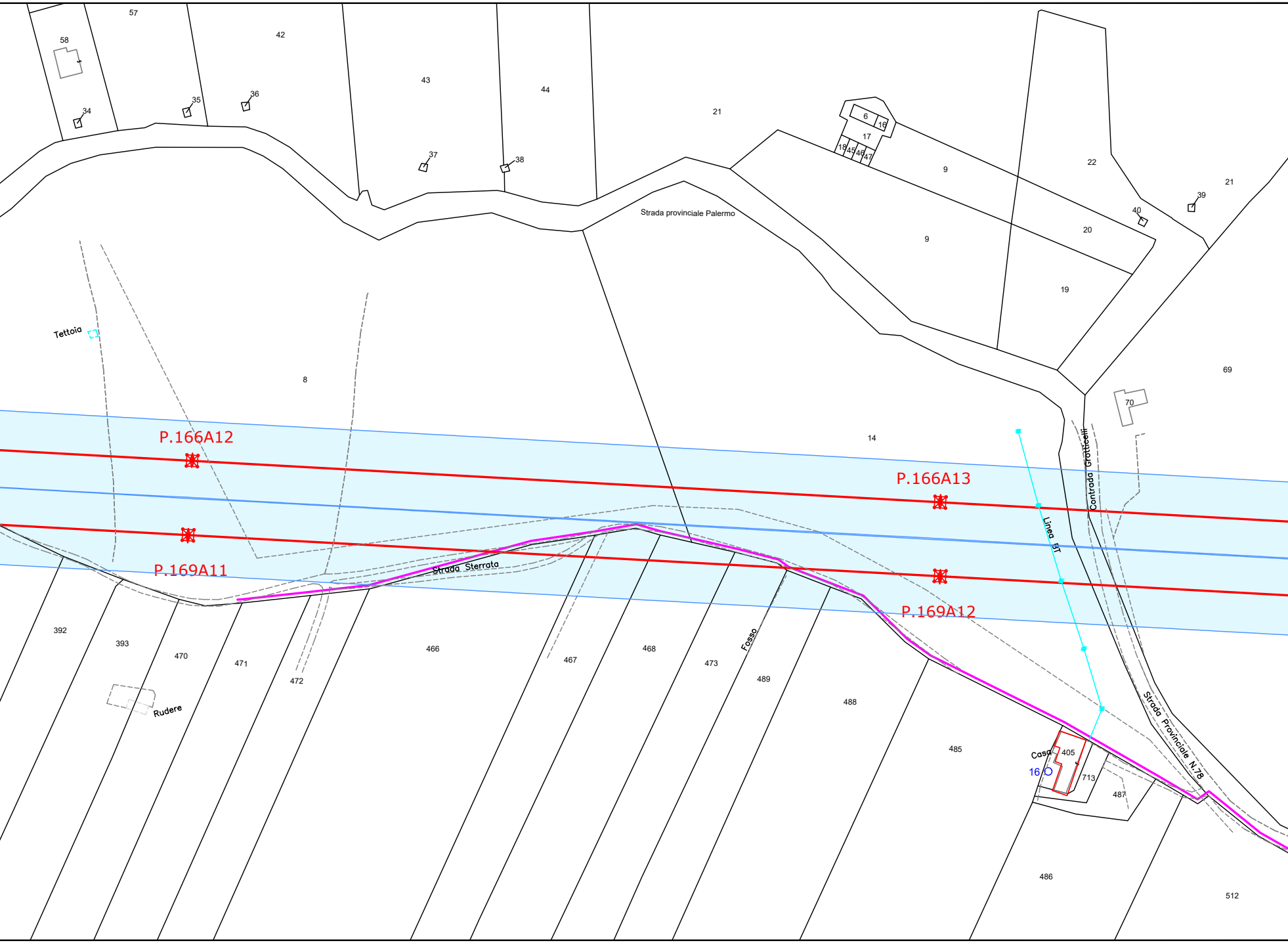
57
58
42
43
44
21
34
35
36
37
38
6
16
17
18
45
46
47
9
22
21
39
40
20
19
Strada provinciale Palermo
Tettoia
8
69
70
14
P.166A12
P.166A13
P.169A11
P.169A12
Contrada Grotticelli
Linea BT
Strada Sterrata
Fosso
392
393
470
471
472
466
467
468
473
489
488
485
Rudere
Casa
405
16
713
487
486
512
Strada Provinciale N.78

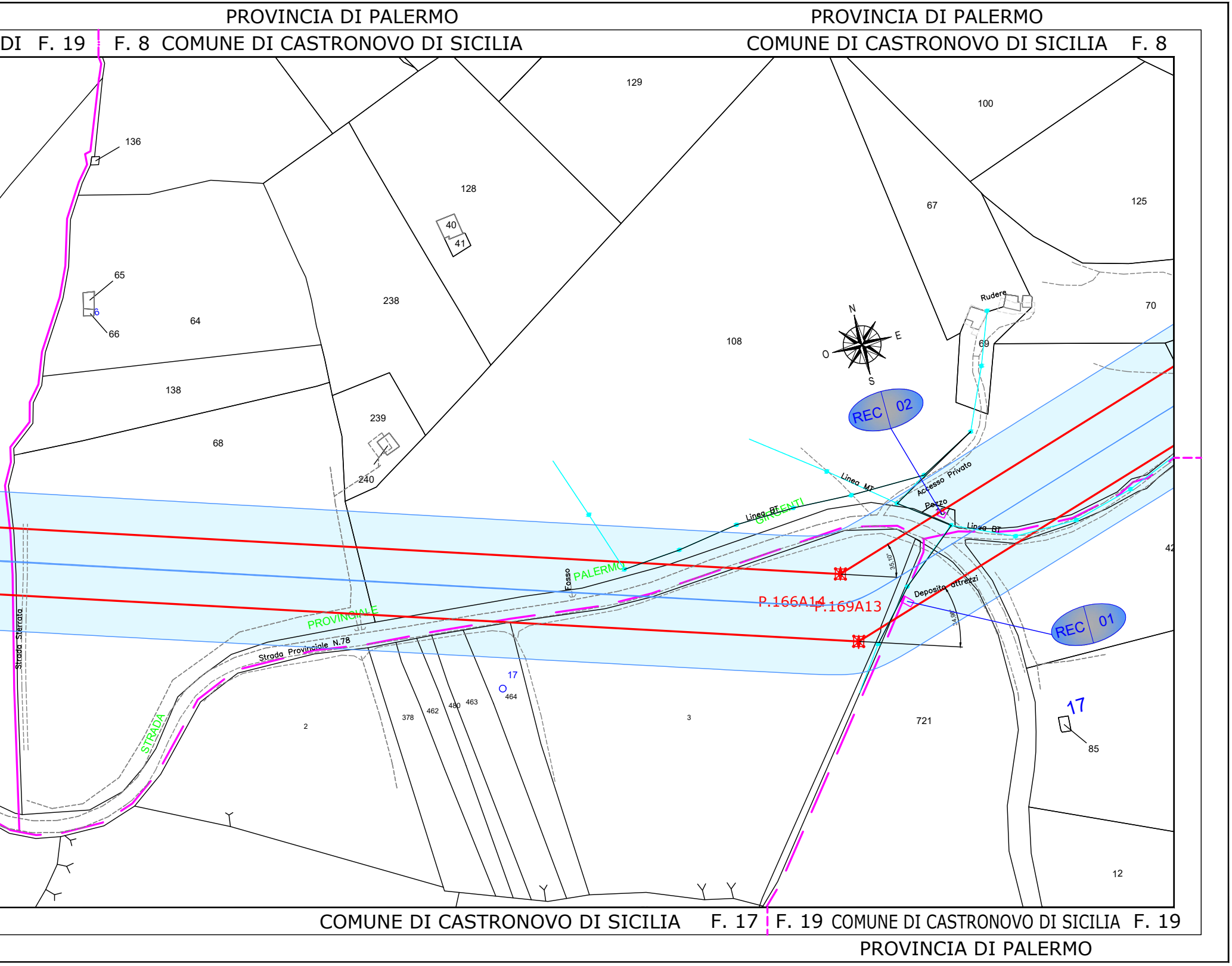
PROVINCIA DI PALERMO
DI F. 19
F. 8 COMUNE DI CASTRONOVO DI SICILIA
PROVINCIA DI PALERMO
COMUNE DI CASTRONOVO DI SICILIA F. 8
129
100
136
128
40
41
67
125
65
238
64
66
108
70
Rudere
69
N
E
O
S
138
239
REC 02
68
240
Linea MT
Accesso Privato
Linea BT
GIRGENTI
Pozzo
Linea BT
42
35,10°
Fosso
PALERMO
Deposito attrezzi
P.166A14
P.169A13
PROVINCIALE
REC 01
34,98°
Strada Sterrata
Strada Provinciale N.78
17
464
378
462
480
463
3
721
17
85
STRADA
2
12
COMUNE DI CASTRONOVO DI SICILIA F. 17
F. 19 COMUNE DI CASTRONOVO DI SICILIA F. 19
PROVINCIA DI PALERMO

PROVINCIA DI PALERMO

F. 17 F. 8 COMUNE DI CASTRONOVO DI SICILIA

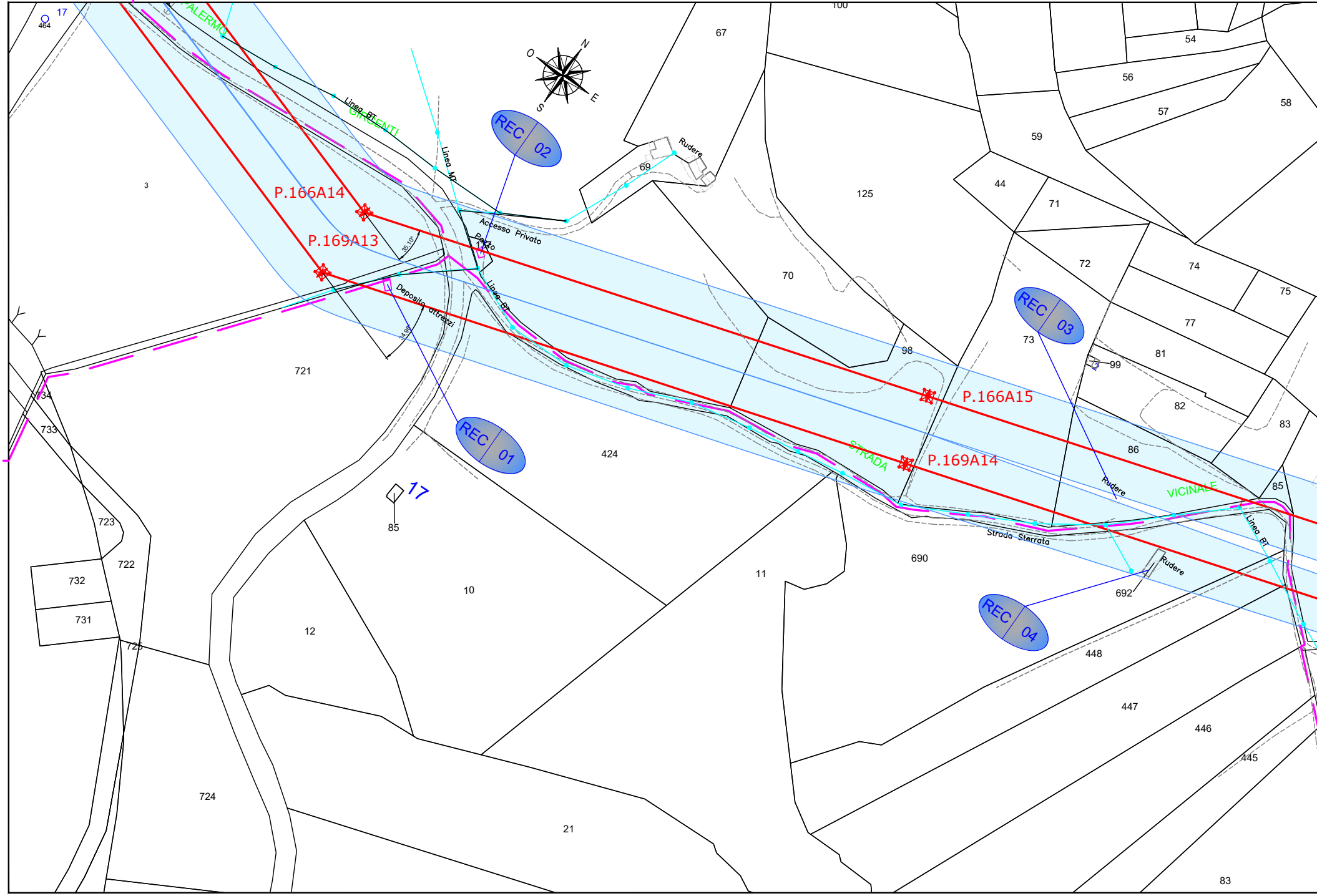

464
17
PALERMO
GIRGENTI
Linea BT
Linea MT
O
N
E
S
REC 02
REC 01
REC 03
REC 04
P.166A14
P.169A13
P.166A15
P.169A14
Accesso Privato
Ponte
Deposito attrezzi
35.10°
14.98
Rudere
Strada Sterrata
STRADA
VICINALE
17
85
3
67
100
54
56
57
58
59
44
71
72
74
75
77
81
82
83
85
86
99
73
98
125
69
70
721
424
690
692
448
447
446
445
83
734
733
723
722
732
731
725
724
12
10
11
21

F. 19 COMUNE DI CASTRONOVO DI SICILIA

PROVINCIA DI PALERMO

COMUNE DI CASTRON

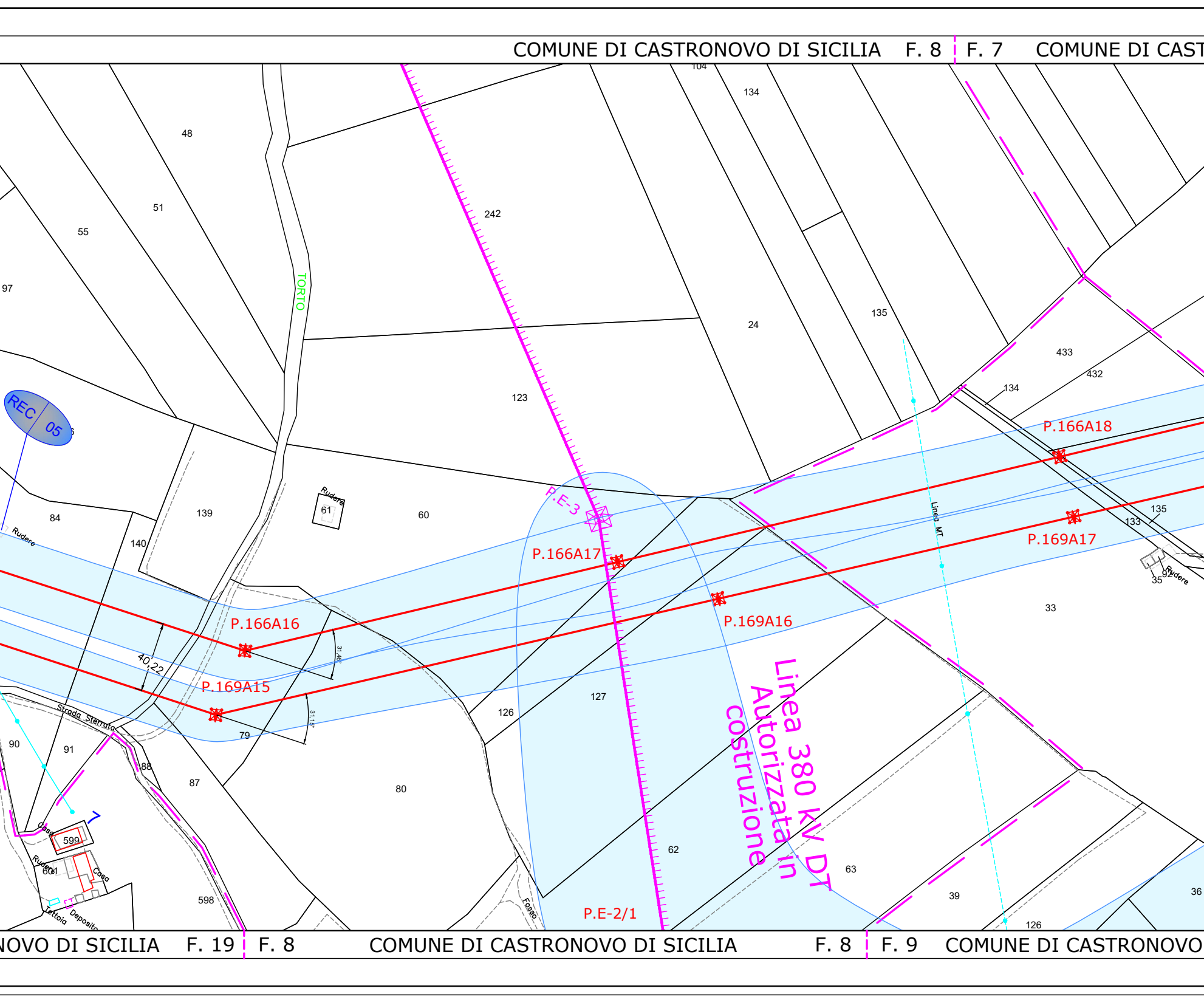
COMUNE DI CASTRONOVO DI SICILIA F. 8
F. 7 COMUNE DI CAST
104
134
48
51
55
97
242
TORTO
24
135
123
433
432
134
REC 05
P.166A18
84
139
Rudere
61
60
P.E-3
135
133
P.169A17
Rudere
92
35
Rudere
140
P.166A17
Linea MT
P.169A16
33
P.166A16
40,22
31,46
P.169A15
31,15
127
126
Strada Sterrata
79
90
91
88
87
80
Linea 380 kV DT
Autorizzata in
costruzione
599
Casa
Rudere
600
601
Casa
598
Tettoia
Deposito
Fosso
62
63
39
36
126
P.E-2/1
NOVO DI SICILIA F. 19
F. 8 COMUNE DI CASTRONOVO DI SICILIA F. 8
F. 9 COMUNE DI CASTRONOVO

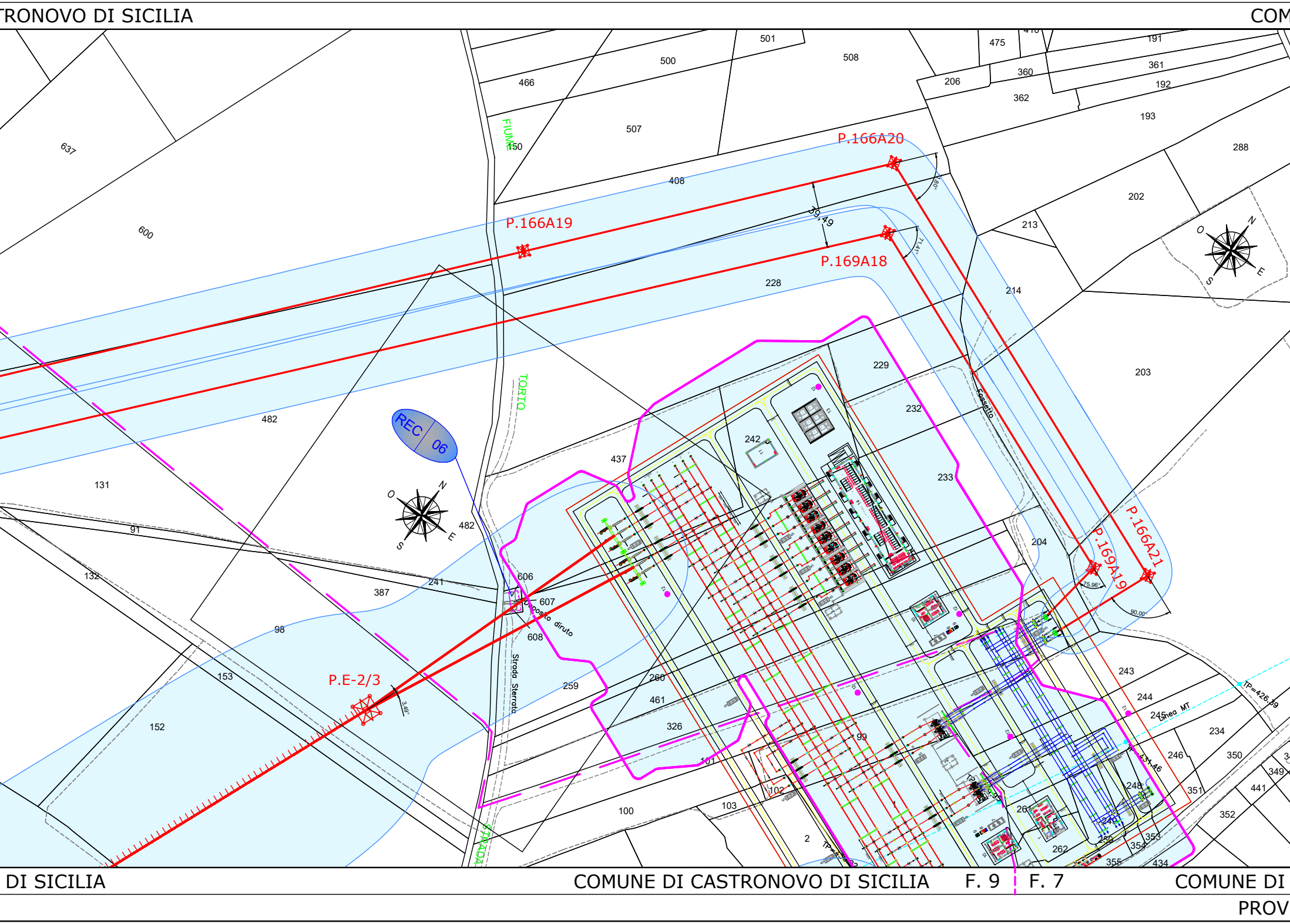

TRONOVO DI SICILIA
COM
P.166A20
P.166A19
P.169A18
P.166A21
P.169A19
P.E-2/3
39.49
REC 06
FIUME
TORTO
Fossetto
Strada Sterrata
STRADA
Deposito diruto
Linea MT
TP=426.39
O
N
E
S
501
500
508
475
191
361
192
466
206
360
362
193
507
150
288
637
408
202
213
600
228
214
229
203
482
232
242
437
233
131
91
606
204
132
241
387
607
608
98
243
153
260
244
259
245
234
461
326
152
99
246
350
101
349
102
248
351
441
103
100
240
352
2
26
262
353
354
355
434
DI SICILIA
COMUNE DI CASTRONOVO DI SICILIA
F. 9
F. 7
COMUNE DI
PROV

PROVINCIA DI PALERMO

UNE DI CASTRONOVO DI SICILIA F. 7

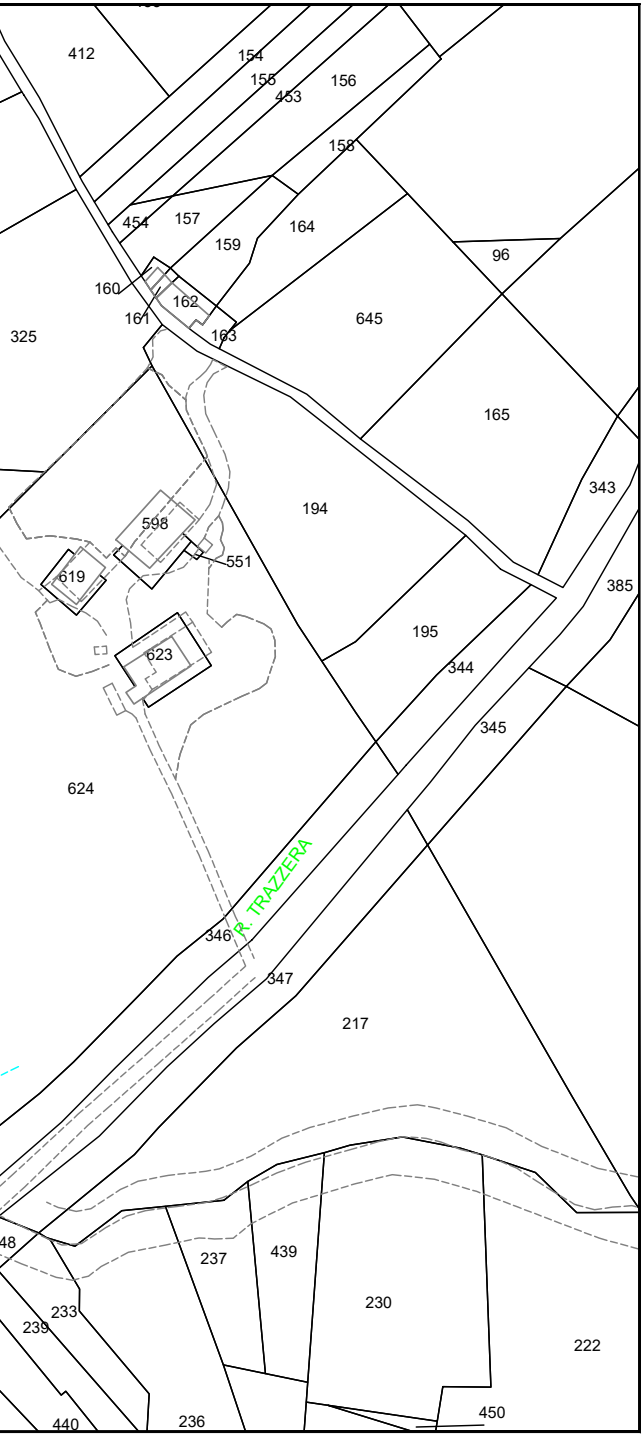
412
154
155
453
156
158
454
157
159
164
96
160
162
161
163
645
325
165
343
194
598
551
619
385
195
623
344
345
624
R. TRAZZERA
346
347
217
48
237
439
230
233
239
222
440
236
450

CASTRONOVO DI SICILIA F. 7

INCIA DI PALERMO

LEGENDA

━	ASSE LINEA AT 380 KV D.T. AUTORIZZATA DA REALIZZARE
━	ASSE LINEA AT 380 KV D.T. AUTORIZZATA DA DEMOLIRE
━	ASSE LINEA AT 380 KV D.T. FUTURA
⊠	PALO AT 380 KV D.T. AUTORIZZATO DA REALIZZARE
⊠	PALO AT 380 KV D.T. AUTORIZZATO DA DEMOLIRE
⊠	PALO AT 380 KV D.T. FUTURO
━	ASSE LINEA AT 150 KV ESISTENTE
- - -	ASSE LINEA AT 150 KV DA DEMOLIRE
━	ASSE LINEA AT 150 KV FUTURA
⊠	PALO AT 150 KV ESISTENTE
⊠	PALO AT 150 KV DA DEMOLIRE
⊠	PALO AT 150 KV FUTURO
▭	FASCIA DpA
REC | XX	RECETTORE SENSIBILE

A	14/04/2023	First emission	C. Schiapparelli	G. Cipolletta
REV.	DATE	CUSTOMER – REVISION DESCRIPTION	CHECKED	APPROVED

Renantis

CUSTOMER DRAWING N: -

JOB NUMBER: FSL[illegible]62_a[illegible]a4

Dott. Per. Ind. MANFRO MICHELE Albo N. 4478

a	14/04/2023	Prima Emissione	Biproject	R. Clonfero	E. Bassan
REV.	DATE	SAET – REVISION DESCRIPTION	DRAWN	CHECKED	APPROVED

Saet

JOB NUMBER: GS–16–2022A089

PROJECT:
Raccordi Futuri Linee 150kV e 380kV alla FUTURA SE RTN TERNA "Castronovo 380"

FORMAT: 297x2050

SCALE: 1:2.000

DRAWING N: 65089

PLANT: Piano Tecnico delle Opere

=

+

FILE NAME: 65089.dwg

TITLE: PLANIMETRIA CATASTALE CON FASCIA DPA

SH. 3

TOTAL SH. 3

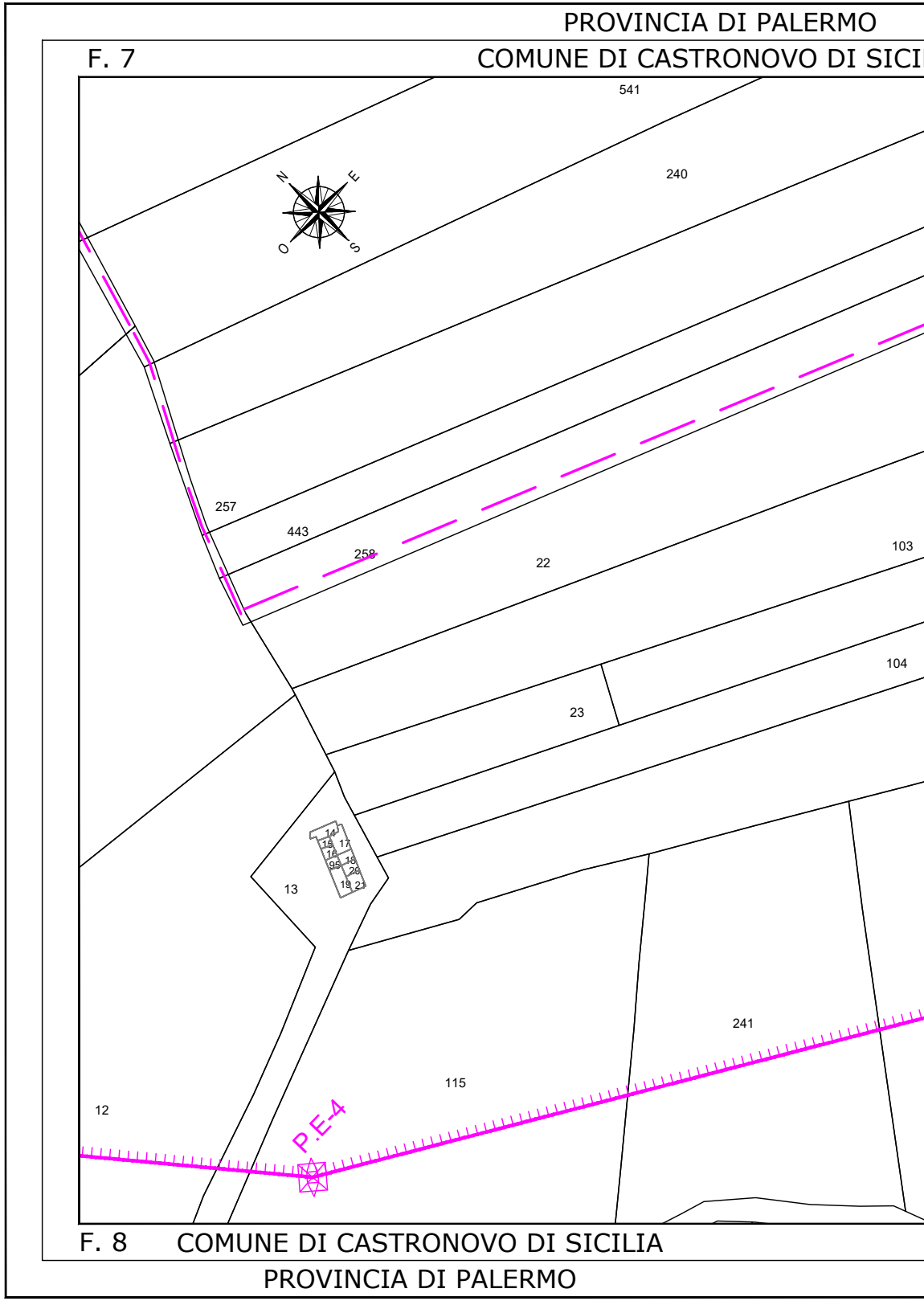
PROVINCIA DI PALERMO
F. 7
COMUNE DI CASTRONOVO DI SICI
541
240
N
E
O
S
257
443
258
22
103
104
23
13
14
15
17
16
95
18
20
19
21
12
115
241
P.E-4
F. 8
COMUNE DI CASTRONOVO DI SICILIA
PROVINCIA DI PALERMO

PROVINCIA DI PALERMO

LIA F. 7 ¦ F. 9 COMUNE DI CASTRONOVO DI SICILIA

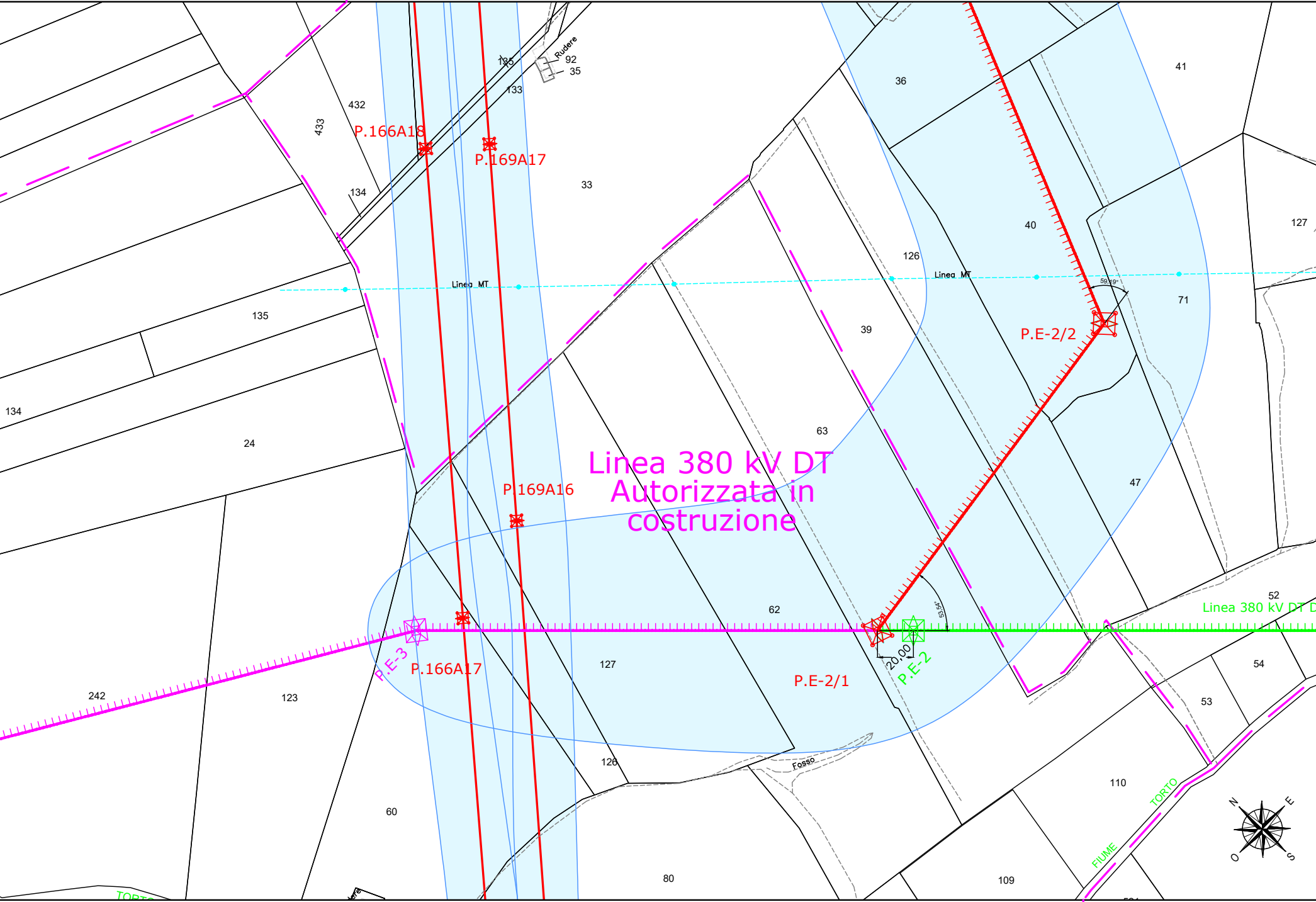
Linea 380 kV DT
Autorizzata in
costruzione
P.166A18
P.169A17
P.169A16
P.166A17
P.E-2/2
P.E-2/1
P.E-3
P.E-2
20,00
59,19°
53,54°
Linea 380 kV DT D
Linea MT
Linea MT
Rudere
Fosso
FIUME
TORTO
TORTO
N
E
S
O
432
433
134
135
133
92
35
33
36
41
40
126
127
71
39
63
47
52
54
53
110
109
80
60
126
127
62
123
242
24
134
135

COMUNE DI CASTRONOVO DI SICILIA F. 8 ¦ F. 19 COMUNE DI

PROVINCIA DI PALERMO PROV

PROVINCIA DI PALE

COMUNE DI CASTRONOVO

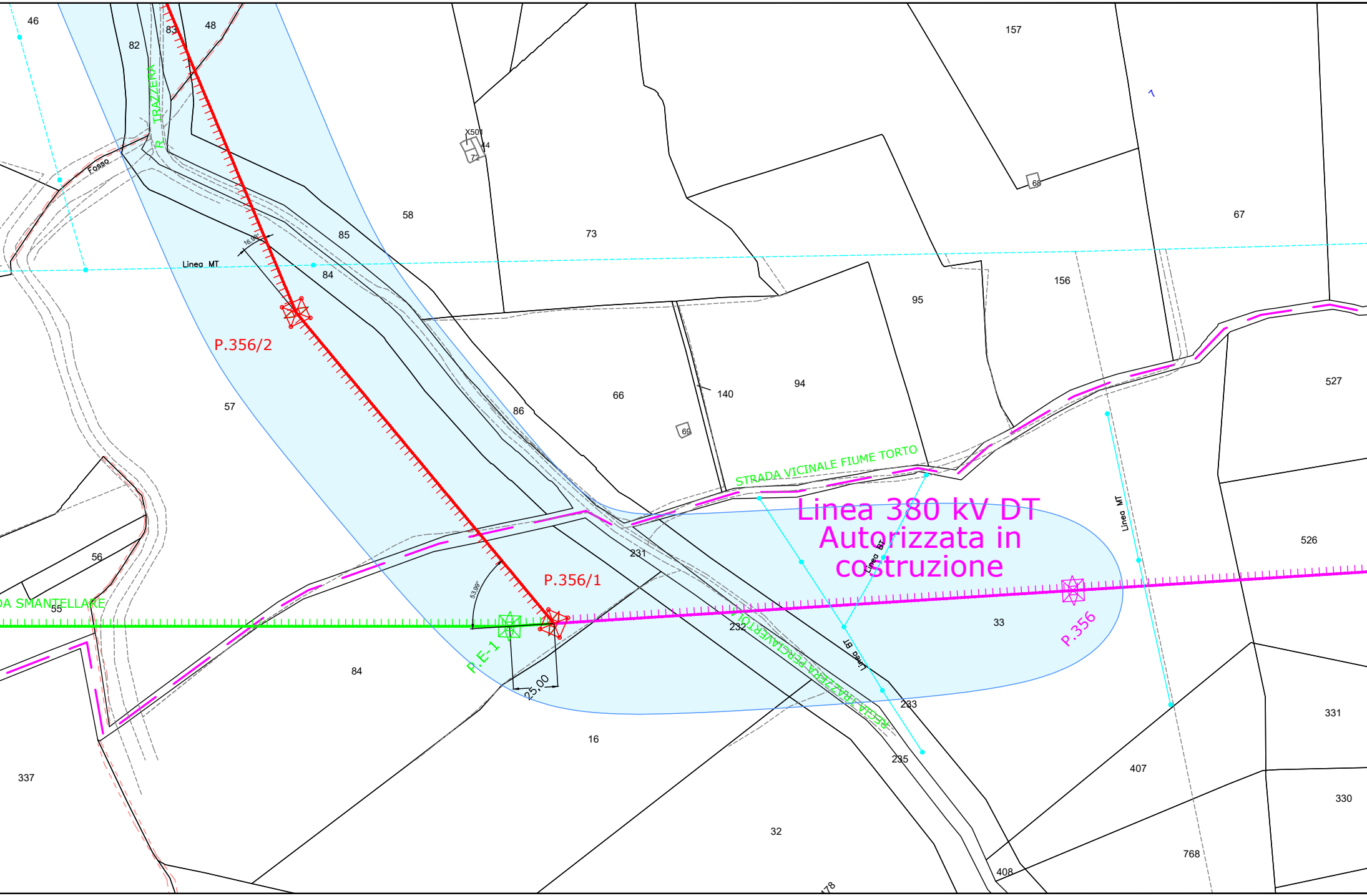
46
82
83
48
R. TRAZZERA
Fosso
X501
44
72
58
73
157
7
68
67
85
16.30°
Linea MT
84
P.356/2
57
95
156
527
66
140
94
86
69
STRADA VICINALE FIUME TORTO
Linea 380 kV DT
Autorizzata in
costruzione
Linea BT
P.356/1
53.99°
DA SMANTELLARE
55
56
231
Linea MT
526
P.356
33
232
REGIA TRAZZERA PERCIAVERTOLI
Linea BT
P.E-1
25,00
84
233
331
16
235
337
407
330
32
768
408
178

CASTRONOVO DI SICILIA

INCIA DI PALERMO

RMO

DI SICILIA F. 9 F. 19 F. 19

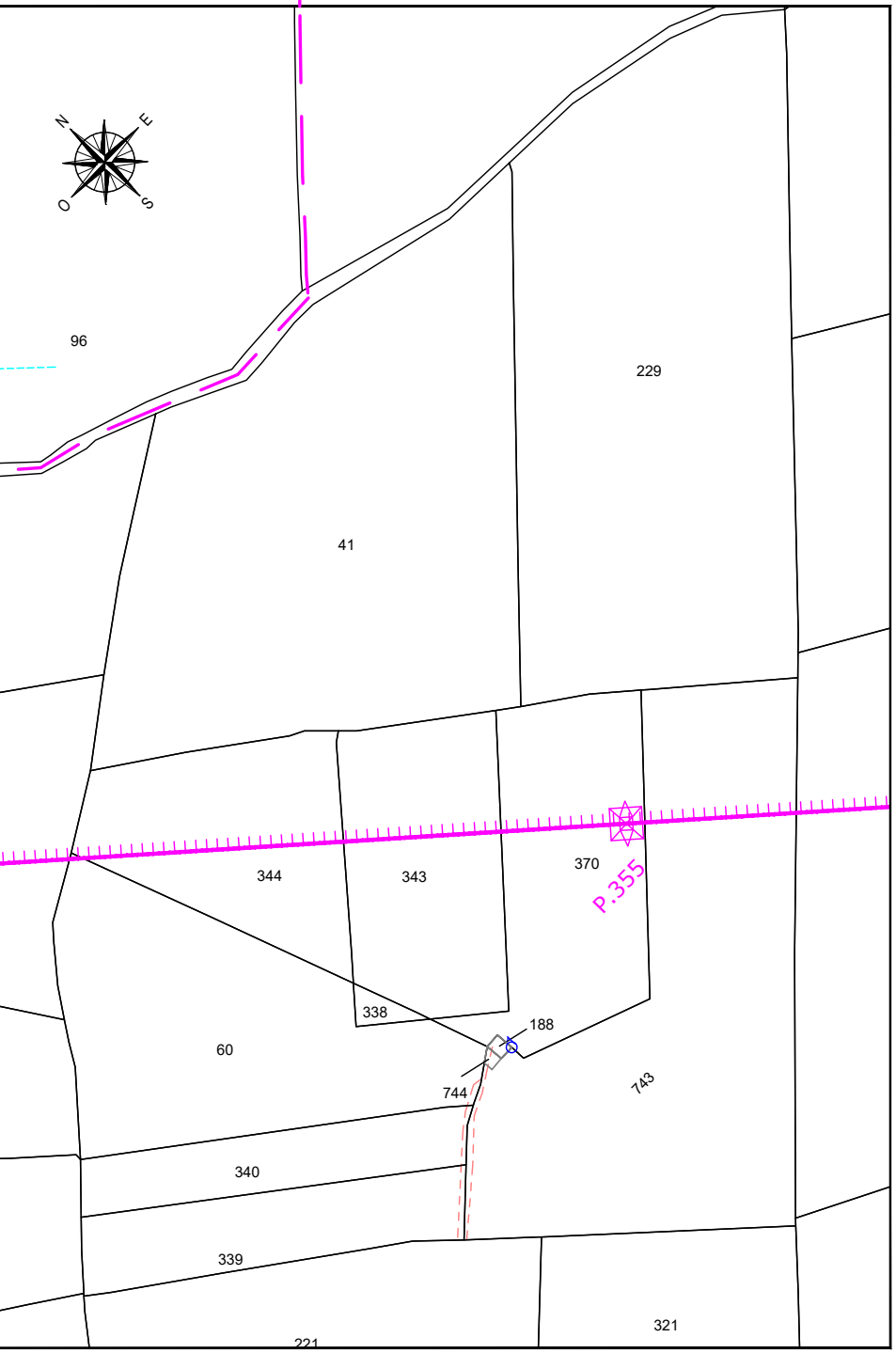
N
E
O
S
96
229
41
344
343
370
P.355
338
188
60
744
743
340
339
221
321

COMUNE DI CASTRONOVO DI SICILIA F. 19

PROVINCIA DI PALERMO

F. 19 F. 19 F. 8 F. 9

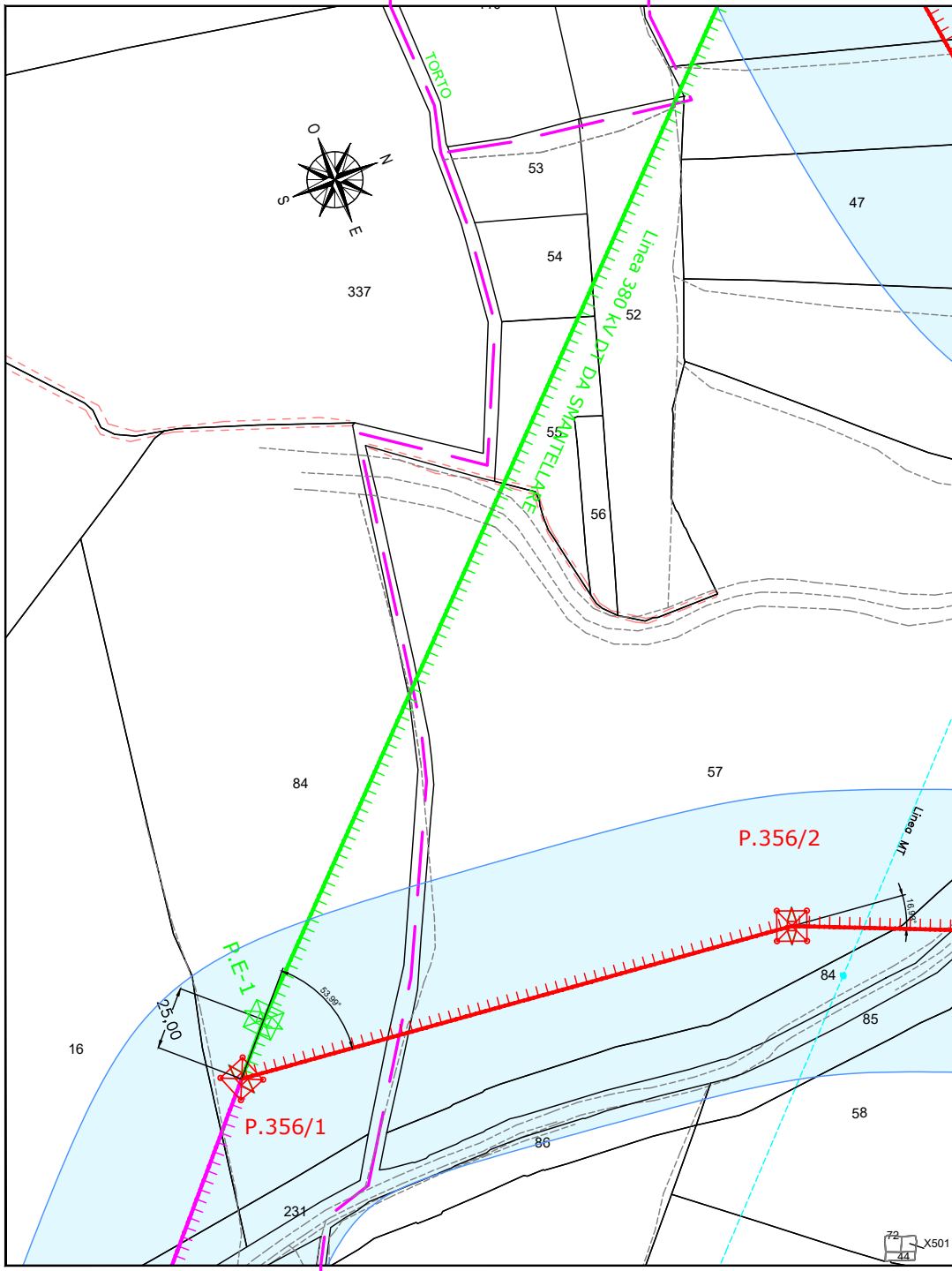
TORTO
O
N
S
E
53
54
47
337
52
Linea 380 kV DT DA SMANTELLARE
55
56
57
84
P.356/2
Linea MT
16,93°
84
85
P.E-1
53,99°
25,00
16
P.356/1
86
58
231
72
44
X501

F. 19 F. 9 COMUNE DI CASTRONOVO DI SICIL

PROVINCIA DI PALERMO

PROVINCIA DI PALERMO PROVINCIA DI PALERMO

COMUNE DI CASTRONOVO DI SICILIA F. 9 ¦ F. 7 COMUNE DI CASTRONOVO DI SICILIA F. 7

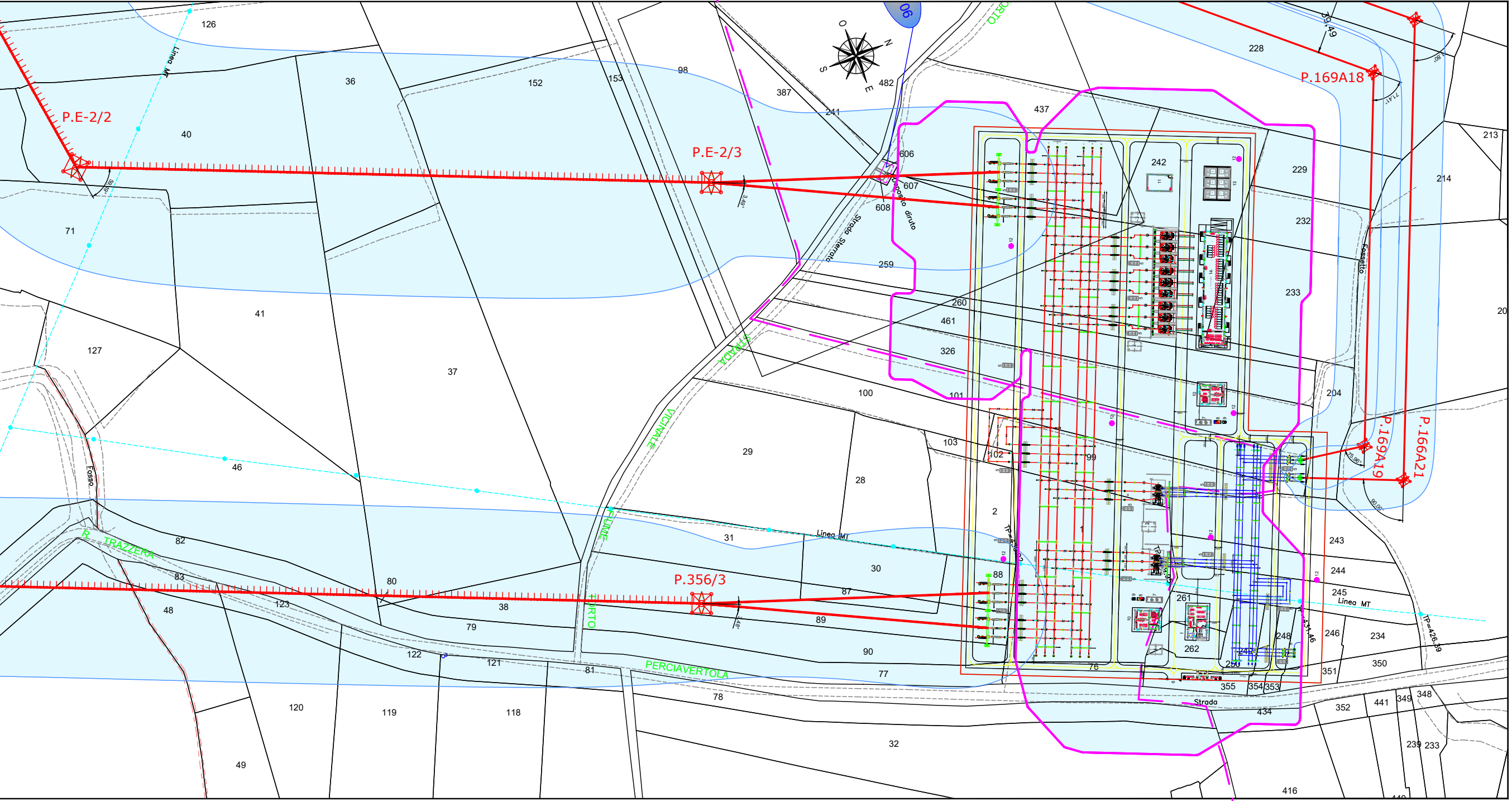
P.E-2/2
P.E-2/3
P.356/3
P.169A18
P.169A19
P.166A21
Linea MT
Linea MT
Linea MT
Fosso
Fossetto
Strada Sterrata
Strada
STRADA
VICINALE
FURTO
FIUME
TRAZZERA
PERCIAVERTOLA
Deposito diruto
O
N
S
E
79,49
126
36
152
153
98
387
241
482
437
228
213
40
71
606
607
608
242
229
214
232
259
233
41
127
37
260
461
326
100
101
204
20
103
102
99
29
28
46
2
82
31
30
243
244
245
246
234
83
80
88
87
261
48
123
38
89
79
262
248
122
121
90
81
77
76
250
351
350
355
354
353
352
441
349
348
78
434
120
119
118
32
239
233
49
416

IA COMUNE DI CASTRONOVO DI SICILIA F. 9 ¦ F. 7 F. 7

PROVINCIA DI PALERMO