PROGETTO PER LA REALIZZAZIONE DI UN IMPIANTO PER LA PRODUZIONE DI ENERGIA MEDIANTE LO SFRUTTAMENTO DEL VENTO CON IMPIANTO DI ACCUMULO NEL TERRITORIO COMUNALE DI TARANTO, LIZZANO E TORRICELLA IN LOC. CIRIGNONE (TA)
POTENZA NOMINALE 100,2 MW

PROGETTO DEFINITIVO - SIA

PROGETTAZIONE E SIA
ing. Fabio PACCIPELO
ing. Francesco CAPUTO
ing. Antonella Laura GIORDANO
ing. Francesco SACCAROLA
COLLABORATORI
dr.ssa Annalisa AGNESI
ing. Giulio ANGIERSKI

STUDI SPECIALISTICI
ACUSTICA
ing. Rosario FUCCIOLO
GEOLOGIA
geol. Giuseppe LAMANDOLA
AVIFAUNA
ing. Giuseppe MARTINO
FLORA E HABITATS
dott. Nat. Fabio MARCIPIGNANO
VINCA, SCREENING E VALUTAZIONE ADEGUATA
dott. Nat. Fabio MARCIPIGNANO
ARCHEOLOGIA
dr.ssa Jessica Domenica CARRASSO
INTERVENTI DI COMPENSAZIONE E PAESAGGIO
arch. Gianluca FORNARELLI
arch. Andrea GIAMMOLI

REV. DATA DESCRIZIONE



PD.EG.3 CAVIDOTI

EG.3.1.1 - Planimetria su base CTR TP0

Scala: 1:1.000

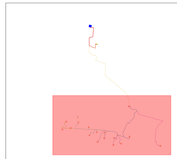

WTG	COORDINATE UTM-WGS84		Quota terreno [m]	Altezza hub [m]	Altezza al tip [m]	Elevazione al tip [m]	Raggio [m]	Tipo WTG
	EST	NORD						
LZ01	704936,99	4472444,22	38,21	82	150	188	68	V136-4.2
LZ02	706060,19	4471841,21	23,44	82	150	173	68	V136-4.2
LZ03	706954,84	4471363,51	17,70	82	150	168	68	V136-4.2
LZ04	707813,04	4471351,53	15,43	82	150	165	68	V136-4.2
LZ05	707922,29	4470708,72	18,73	150	236	251	86	V172-7.2
LZ06	708896,48	4470723,52	13,42	150	236	249	86	V172-7.2
LZ07	708831,23	4469951,70	13,99	150	236	250	86	V172-7.2
LZ08	709670,11	4470111,95	12,72	150	236	249	86	V172-7.2
LZ09	710523,93	4470250,03	85,15	150	236	321	86	V172-7.2
TA01	703715,02	4472548,97	40,09	150	236	279	86	V172-7.2
TA02	703151,70	4471685,93	20,98	150	236	257	86	V172-7.2
TA03	703966,09	4471685,93	20,98	150	236	257	86	V172-7.2
TA04	706156,19	4471019,52	16,35	82	150	166	68	V136-4.2
TA05	707071,49	4470301,66	15,88	150	236	252	86	V172-7.2
TO01	710815,14	4473096,72	16,14	150	236	253	86	V172-7.2
TO02	714036,29	4469846,27	31,44	150	236	267	86	V172-7.2

Legenda:

- TR0X — Aerogeneratore
- Aerogeneratore Piazzola definitiva
- Cabina di Raccolta

Legend/Legende/Légende/Leyenda/Wegbeschreibung

- TP01 Strada sterrata - Gravel road/Piste/Chemin/Camino/Weg
- TP02 Strada asfaltata/Tarmac
- TP03 Strada sterrata/Gravel road/Piste/Chemin/Camino/Weg
- TP04 Strada asfaltata/Tarmac
- TP05 Strada sterrata/Gravel road/Piste/Chemin/Camino/Weg
- TP06 Strada asfaltata/Tarmac
- TP07 Strada sterrata/Gravel road/Piste/Chemin/Camino/Weg
- TP08 Strada asfaltata/Tarmac
- TP09 Strada sterrata/Gravel road/Piste/Chemin/Camino/Weg
- TP10 Strada asfaltata/Tarmac
- TP11 Strada sterrata/Gravel road/Piste/Chemin/Camino/Weg
- TP12 Strada asfaltata/Tarmac
- TP13 Strada sterrata/Gravel road/Piste/Chemin/Camino/Weg
- TP14 Strada asfaltata/Tarmac
- TP15 Strada sterrata/Gravel road/Piste/Chemin/Camino/Weg
- TP16 Strada asfaltata/Tarmac
- TP17 Strada sterrata/Gravel road/Piste/Chemin/Camino/Weg
- TP18 Strada asfaltata/Tarmac
- TP19 Strada sterrata/Gravel road/Piste/Chemin/Camino/Weg
- TP20 Strada asfaltata/Tarmac
- TP21 Strada sterrata/Gravel road/Piste/Chemin/Camino/Weg
- TP22 Strada asfaltata/Tarmac
- TP23 Strada sterrata/Gravel road/Piste/Chemin/Camino/Weg
- TP24 Strada asfaltata/Tarmac
- TP25 Strada sterrata/Gravel road/Piste/Chemin/Camino/Weg
- TP26 Strada asfaltata/Tarmac
- TP27 Strada sterrata/Gravel road/Piste/Chemin/Camino/Weg
- TP28 Strada asfaltata/Tarmac
- TP29 Strada sterrata/Gravel road/Piste/Chemin/Camino/Weg
- TP30 Strada asfaltata/Tarmac
- TP31 Strada sterrata/Gravel road/Piste/Chemin/Camino/Weg
- TP32 Strada asfaltata/Tarmac
- TP33 Strada sterrata/Gravel road/Piste/Chemin/Camino/Weg
- TP34 Strada asfaltata/Tarmac
- TP35 Strada sterrata/Gravel road/Piste/Chemin/Camino/Weg
- TP36 Strada asfaltata/Tarmac
- TP37 Strada sterrata/Gravel road/Piste/Chemin/Camino/Weg
- TP38 Strada asfaltata/Tarmac
- TP39 Strada sterrata/Gravel road/Piste/Chemin/Camino/Weg
- TP40 Strada asfaltata/Tarmac
- TP41 Strada sterrata/Gravel road/Piste/Chemin/Camino/Weg
- TP42 Strada asfaltata/Tarmac
- TP43 Strada sterrata/Gravel road/Piste/Chemin/Camino/Weg
- TP44 Strada asfaltata/Tarmac
- TP45 Strada sterrata/Gravel road/Piste/Chemin/Camino/Weg
- TP46 Strada asfaltata/Tarmac
- TP47 Strada sterrata/Gravel road/Piste/Chemin/Camino/Weg
- TP48 Strada asfaltata/Tarmac
- TP49 Strada sterrata/Gravel road/Piste/Chemin/Camino/Weg
- TP50 Strada asfaltata/Tarmac
- TP51 Strada sterrata/Gravel road/Piste/Chemin/Camino/Weg
- TP52 Strada asfaltata/Tarmac
- TP53 Strada sterrata/Gravel road/Piste/Chemin/Camino/Weg
- TP54 Strada asfaltata/Tarmac
- TP55 Strada sterrata/Gravel road/Piste/Chemin/Camino/Weg
- TP56 Strada asfaltata/Tarmac
- TP57 Strada sterrata/Gravel road/Piste/Chemin/Camino/Weg
- TP58 Strada asfaltata/Tarmac
- TP59 Strada sterrata/Gravel road/Piste/Chemin/Camino/Weg
- TP60 Strada asfaltata/Tarmac
- TP61 Strada sterrata/Gravel road/Piste/Chemin/Camino/Weg
- TP62 Strada asfaltata/Tarmac
- TP63 Strada sterrata/Gravel road/Piste/Chemin/Camino/Weg
- TP64 Strada asfaltata/Tarmac
- TP65 Strada sterrata/Gravel road/Piste/Chemin/Camino/Weg
- TP66 Strada asfaltata/Tarmac
- TP67 Strada sterrata/Gravel road/Piste/Chemin/Camino/Weg
- TP68 Strada asfaltata/Tarmac
- TP69 Strada sterrata/Gravel road/Piste/Chemin/Camino/Weg
- TP70 Strada asfaltata/Tarmac
- TP71 Strada sterrata/Gravel road/Piste/Chemin/Camino/Weg
- TP72 Strada asfaltata/Tarmac
- TP73 Strada sterrata/Gravel road/Piste/Chemin/Camino/Weg
- TP74 Strada asfaltata/Tarmac
- TP75 Strada sterrata/Gravel road/Piste/Chemin/Camino/Weg
- TP76 Strada asfaltata/Tarmac
- TP77 Strada sterrata/Gravel road/Piste/Chemin/Camino/Weg
- TP78 Strada asfaltata/Tarmac
- TP79 Strada sterrata/Gravel road/Piste/Chemin/Camino/Weg
- TP80 Strada asfaltata/Tarmac
- TP81 Strada sterrata/Gravel road/Piste/Chemin/Camino/Weg
- TP82 Strada asfaltata/Tarmac
- TP83 Strada sterrata/Gravel road/Piste/Chemin/Camino/Weg
- TP84 Strada asfaltata/Tarmac
- TP85 Strada sterrata/Gravel road/Piste/Chemin/Camino/Weg
- TP86 Strada asfaltata/Tarmac
- TP87 Strada sterrata/Gravel road/Piste/Chemin/Camino/Weg
- TP88 Strada asfaltata/Tarmac
- TP89 Strada sterrata/Gravel road/Piste/Chemin/Camino/Weg
- TP90 Strada asfaltata/Tarmac
- TP91 Strada sterrata/Gravel road/Piste/Chemin/Camino/Weg
- TP92 Strada asfaltata/Tarmac
- TP93 Strada sterrata/Gravel road/Piste/Chemin/Camino/Weg
- TP94 Strada asfaltata/Tarmac
- TP95 Strada sterrata/Gravel road/Piste/Chemin/Camino/Weg
- TP96 Strada asfaltata/Tarmac
- TP97 Strada sterrata/Gravel road/Piste/Chemin/Camino/Weg
- TP98 Strada asfaltata/Tarmac
- TP99 Strada sterrata/Gravel road/Piste/Chemin/Camino/Weg
- TP100 Strada asfaltata/Tarmac

Tabella dimensionale
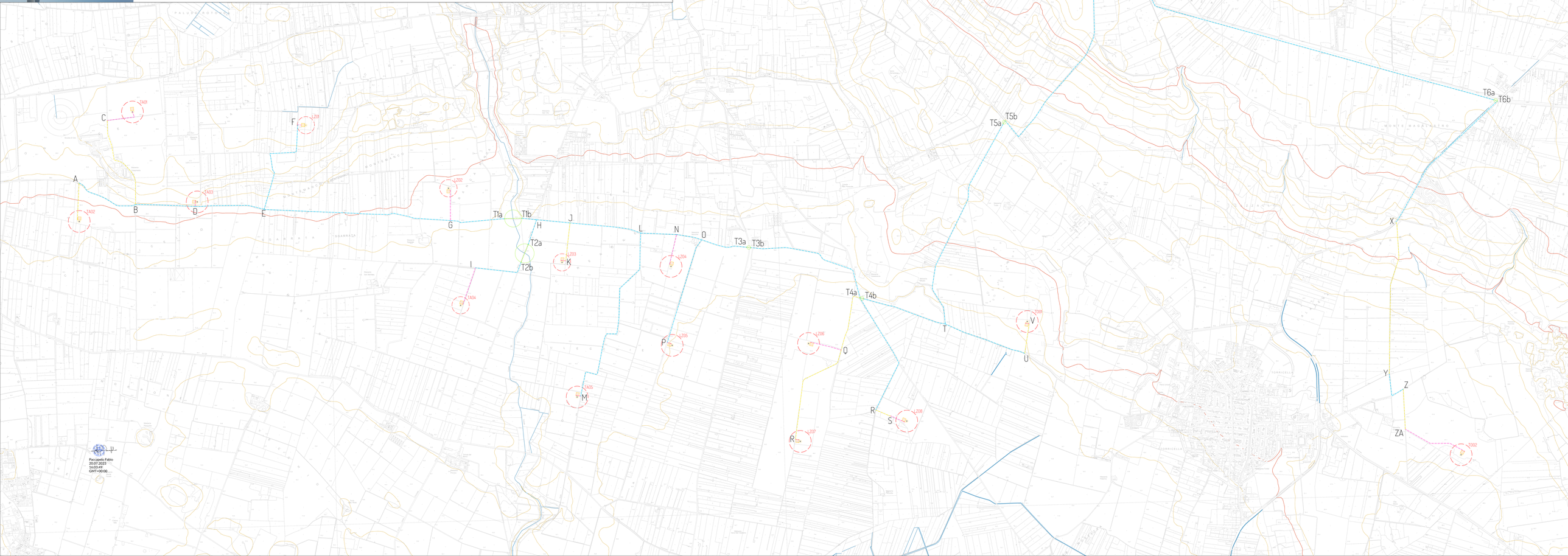
	Tratto	Tipologia	Lunghezza (m)
1	a-TA02	2.2	201
2	A-B	1.2	561
3	B-C	2.1	753
4	C-TA01	4.1	258
5	B-D	1.1	471
6	D-TA03	3.1	305
7	D-E	1.1	547
8	E-F	1.1	876
9	F-TA01	4.1	258
10	E-G	1.1	1274
11	G-LZ02	4.2	241
12	G-T1a	1.2	432
13	T1a-T1b	5	135
14	T1b-H	1.2	1.127
15	H-T2a	1.2	336
16	T2a-T2b	5	210
17	T2b-I	1.2	434
18	I-TA04	4.2	305
19	H-J	1.2	1.127
20	J-K	1.2	384
21	K-LZ03	4.2	20
22	J-L	1.2	565
23	L-M	1.1	1557
24	M-TA05	4.1	258
25	L-N	1.1	283
26	N-LZ04	4.2	243
27	N-O	1.1	201
28	O-P	1.2	857
29	P-LZ05	4.2	20
30	O-T3a	1.1	367
31	T3a-T3b	5	30
32	T3b-T4a	1.1	1072
33	T4a-O	2.2	486
34	O-LZ06	4.2	20
35	Q-R	1.1	878
36	R-LZ07	4.1	10
37	T4a-T4b	5	30
38	T4b-R	1.1	1012
39	R-S	2.1	157
40	S-LZ08	4.1	124
41	T4b-T	1.1	675
42	T-U	1.2	630
43	U-LZ09	4.2	20
44	U-T5a	1.2	1.127
45	T-T5a	1.4	1732
46	T5a-T5b	5	30
47	T5b-W	1.4	1742
48	W-T6a	1.1	1.127
49	T6a-T6b	5	30
50	T6b-X	1.1	1258
51	X-Y	2.1	1232
52	Y-Z	1.1	279
53	Z-ZA	4.1	124
54	ZA-TO02	4.1	516
55	W-T7a	1.1	651
56	T7a-T7b	5	30
57	T7b-ZB	1.1	228
58	ZB-LZ09	4.2	20
59	CAB-LZ09	4.2	20
60	ZB-T8a	1.6	3455
61	T8a-T8b	5	30
62	T8b-T8c	1.6	886
63	T8c-T8d	1.6	1.127
64	T8d-T10a	1.6	1042
65	T10a-T10b	5	150
66	T10b-T11a	1.6	1.127
67	T11a-T11b	5	30
68	T11b-ZC	1.6	1.127
69	ZC-ZD	2.6	440
70	ZD-T12a	1.6	1072
71	T12a-T12b	5	30
72	T12b-W	1.6	1594
73	W-T13a	1.6	1.127
74	T13a-ZE	4.1,4.2	50
75	ZF-T13a	1.1,4.2	1980
76	T10a-T9b	5	180
77	T13b-ZG	1.1,4.2	1168
78	ZG-ZH	2.1,4.2	325