INQUADRAMENTO SU PTCG - PROVINCIA DI VITERBO

(Fonte: SIT Lazio)

TAV_1.1.2 Aree Poste a Tutela per Rischio Idrogeologico

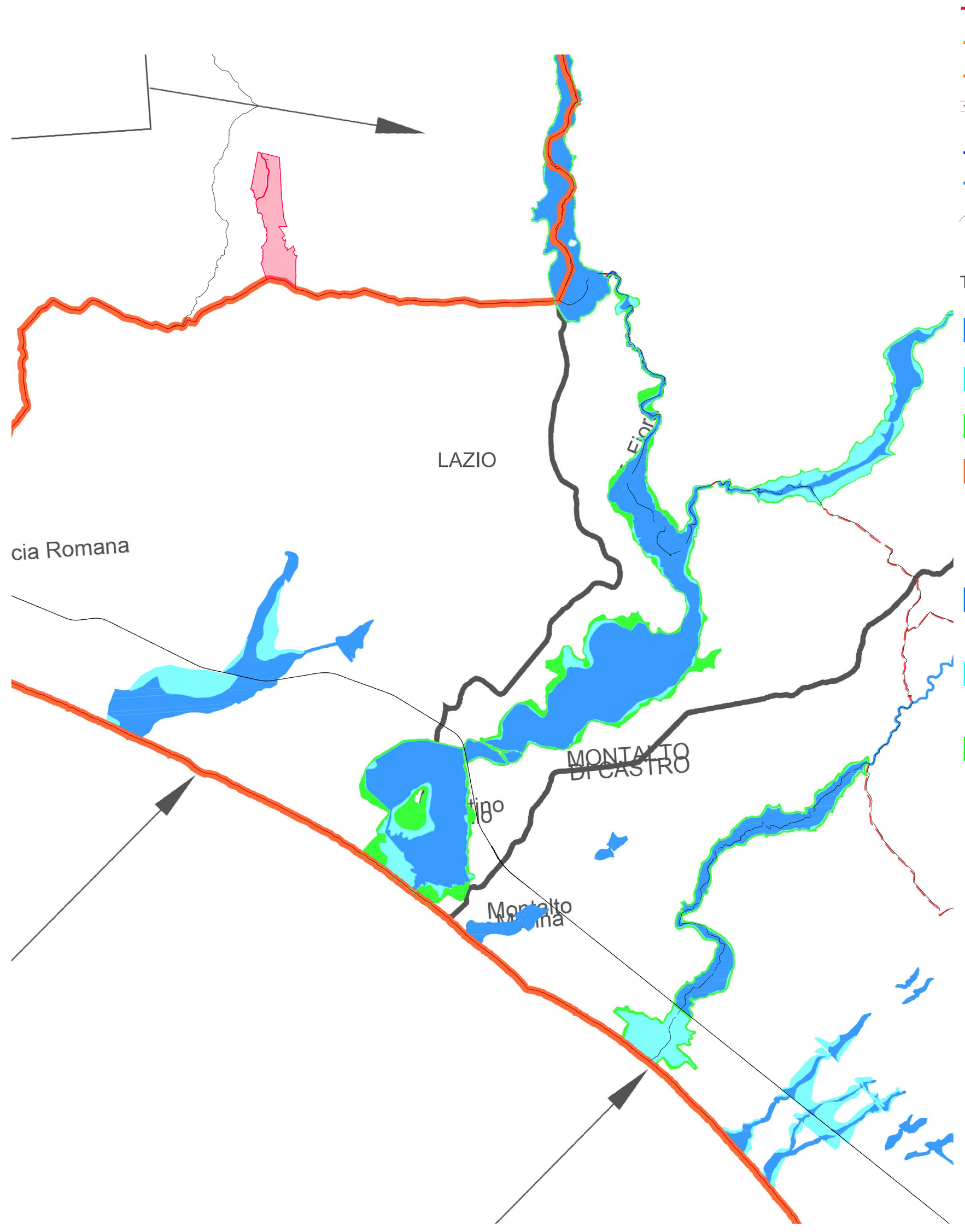

- Perimetro del lotto
- Confini provinciali
- Confini comunali
- Raccordo Orte-Viterbo -Civitavecchia
- Fiumi principali
- Fiumi affluenti principali
- Limite delle Autorità di Bacino

Autorità di Bacino del Fiume Tevere

- Fascia A: aree a pericolo d'inondazione molto elevato
- Fascia B: aree a pericolo d'inondazione elevato
- Fascia C: aree a pericolo d'inondazione lieve
- Area di Pericolosità idraulica (PSAI)

Autorità di Bacini Regionali della Regione Lazio

- Fascia A: aree a pericolo d'inondazione molto elevato (art. 23)
- Fascia B: aree a pericolo d'inondazione elevato (art. 24-25)
- Fascia C: aree a pericolo d'inondazione lieve (art.26)

TAV_1.1.3 Aree Poste a Tutela per Rischio Geomorfologico

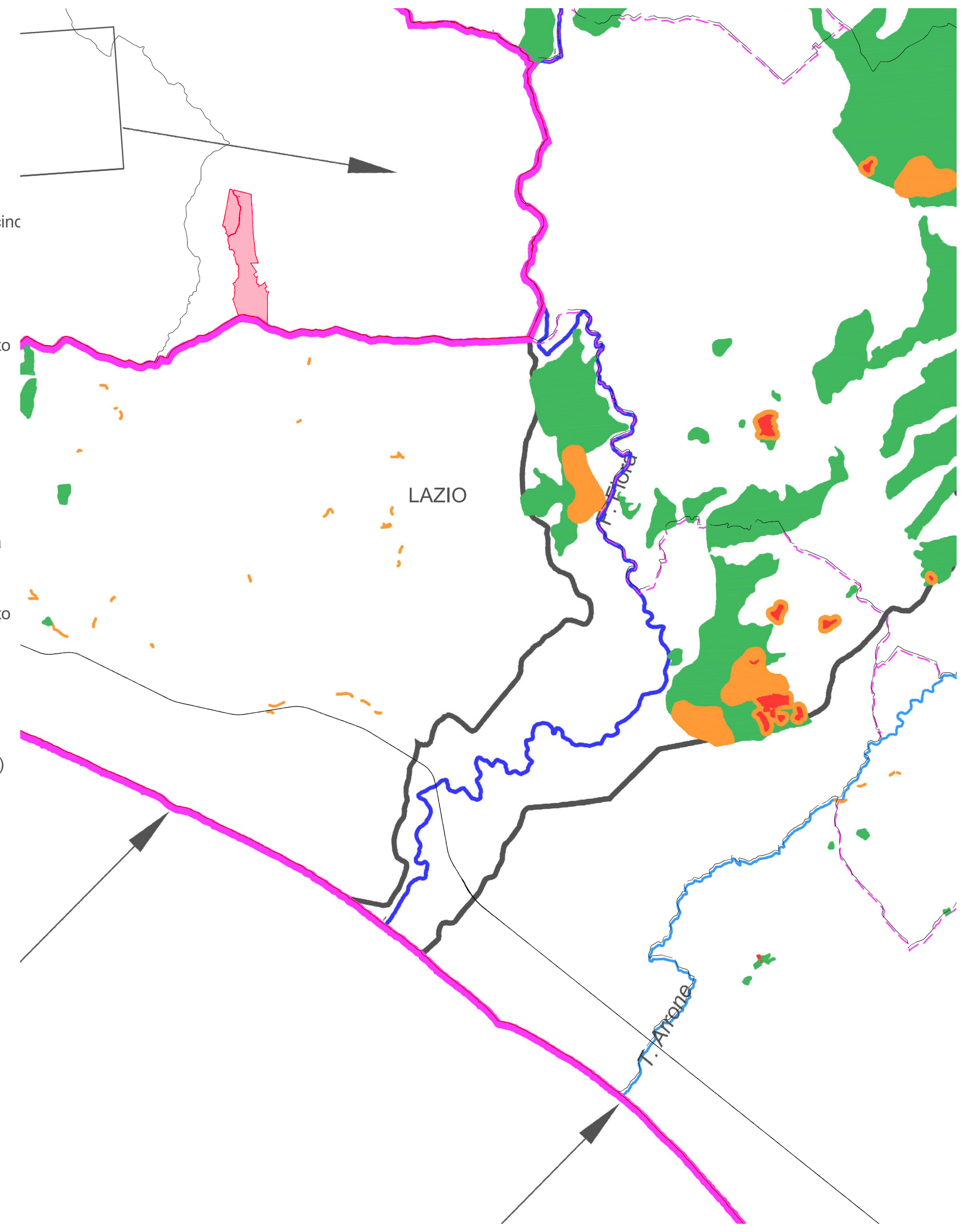

- Perimetro del lotto
- Confini provinciali
- Confini comunali
- Raccordo Orte-Viterbo -Civitavecchia
- Fiumi principali
- Fiumi affluenti principali
- Limite delle Autorità di Bacino

Autorità di Bacino del Fiume Tevere

- Fascia R4: aree a pericolo di frana molto elevato (art.11)
- Fascia R3: aree a pericolo di frana elevato (art.12)

Autorità di Bacini Regionali della Regione Lazio

- Fascia A: aree a pericolo di frana molto elevato (art.6-16)
- Fascia B: aree a pericolo di frana elevato (art.6-17)
- Fascia C: aree a pericolo di frana lieve (art.6-18)
- Fascia D: aree a pericolo di frana (art.9-19)

Autorità di Bacino del Fiume Fiora

- Pericolo in classe 4
- Pericolo in classe 3
- Pericolo in classe 2
- Pericolo in classe 1

TAV_1.1.4 Aree Vulnerabilità dal Punto di Vista Idrogeologico

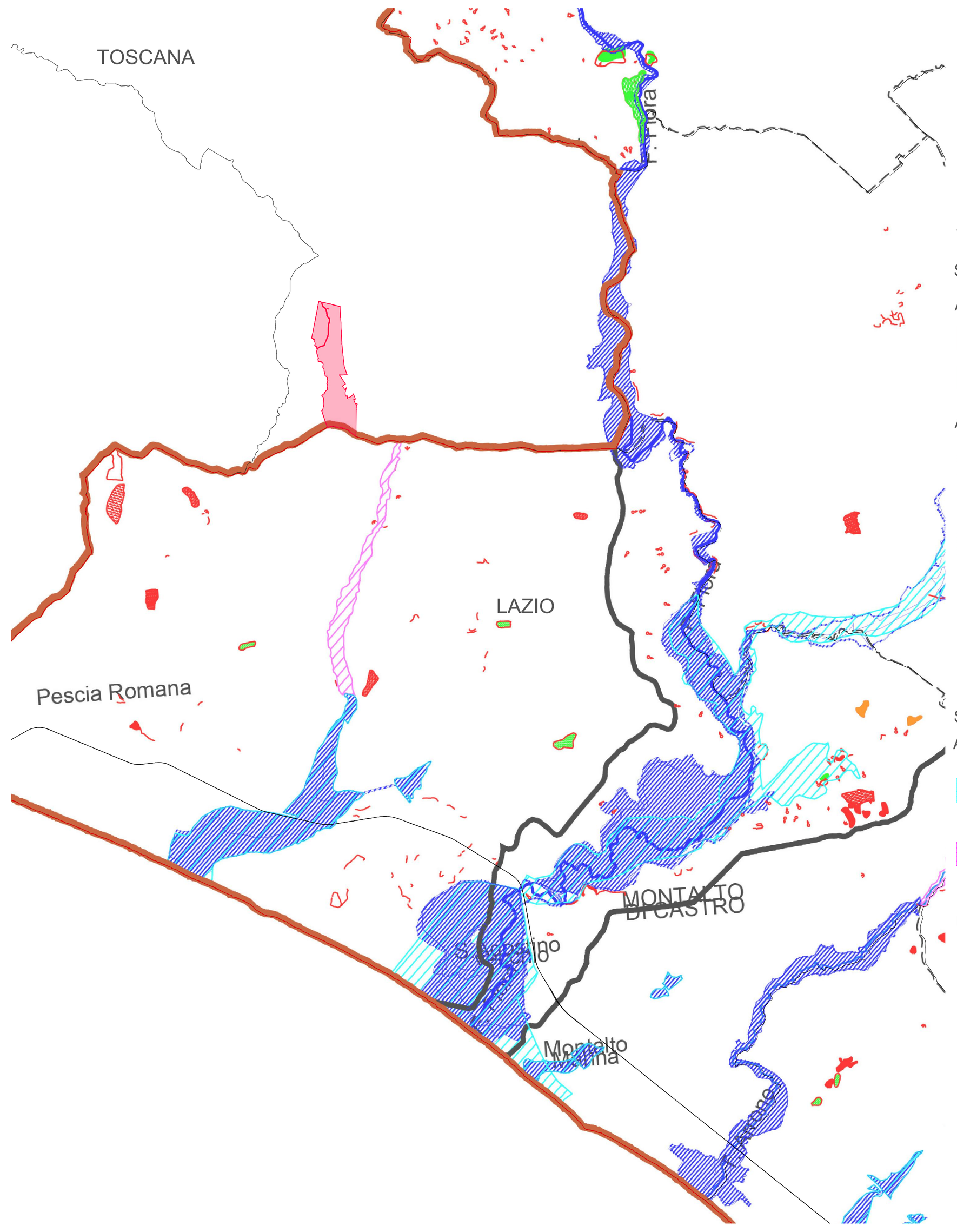

- Perimetro del lotto
- Confini provinciali
- Confini comunali
- Raccordo Orte-Viterbo -Civitavecchia
- Fiumi principali
- Fiumi affluenti principali
- Limite delle Autorità di Bacino

SISSESTI GRAVITATIVI STORICI

Autorità dei Bacini Regionali

- Frane attive
- Frane non attive

Autorità dei Bacini del Fiora

- Frane attive
- Frane quiescente
- Frane attive
- Frane di altro tipo dimensione non cartografabile
- Nicchia di frana
- Frane di crollo di dimensione non cartografabile

SISSESTI IDRAULICI STORICI

Autorità dei Bacini Regionali

- Aree di esondazione storiche Fonte del dato:Segnalazioni ABR prima del 1998
- Aree di esondazione potenziale Fonte del dato: ABR_Esondazione potenziali- Studi preliminari

Fonte del dato:Ministaero dei lavori pubblici provveditorato alle OO.PP. per la Toscana - "Carta della franosità" studio dei versanti 1994

INVENTARIO DEI SISSESTI GRAVITATIVI

Fenomeni attivi	Fenomeni quiescenti	Fenomeni inattivi*	
			Frana per crollo o ribaltamento
			Frana per scivolamento traslativo
			Frana per scivolamento rotazionale
			Frana per colamento
			Frana complessa
			Area con franosità diffusa
			Area interessata da deformazione gravitative profonde (DGPV)
			Falda e/o cono di detrito
			Debris flow (o colata di detrito)
			Area a calcagni
			Frana presunta
			Orlo di scarpata di frana
			Orlo di scarpata
			Frana non cartografabile

*rientrano in questa categoria i fenomeni stabilizzati con interventi di bonifica
Fonte del dato:Banca dati frane università di Roma " la Sapienza- Regione Lazio, LLPP Anno 1990

Frane recenti osservate dal servizio Difesa Suolo, Regione Lazio

- Erosioni e dissesti spondali recenti osservati dal Servizio Difesa Suolo e da ABR.

Fonte del dato:Regione Lazio - Banca dati difesa suolo- curata dal Dott. C.Biocchi; aggiornamento Febbraio 2023

Dissesti idraulici norme (PAI)

- Area a pericolo inondazione

Fonte del dato:Piano Stralcio per l'Assetto idrogeologico (PAI) rispettive Autorità di Bacino

TAV_2.3.1 Vincoli ambientali

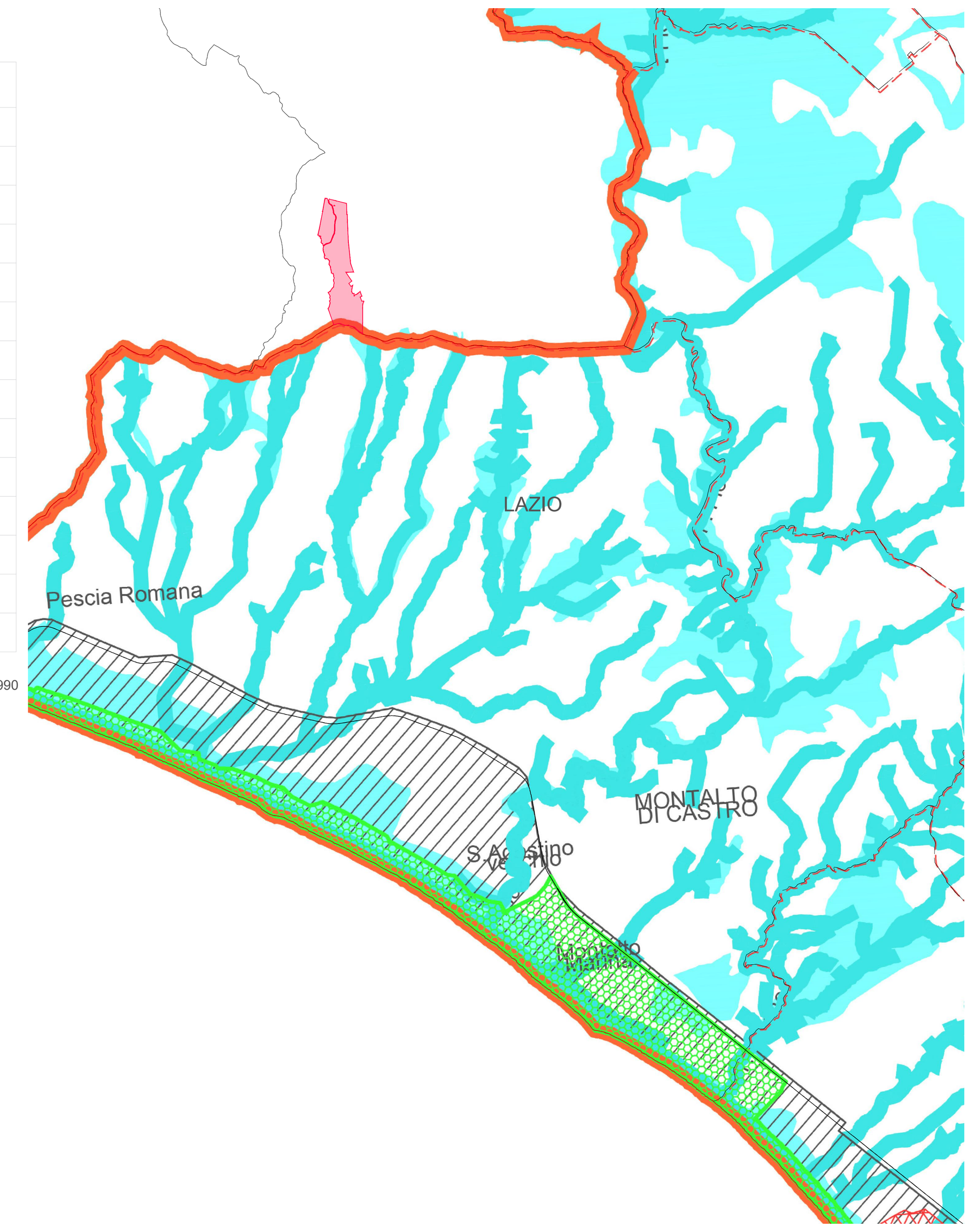

- Perimetro del lotto
- Confini provinciali
- Confini comunali
- Fiumi principali
- Fiumi affluenti principali
- Fiumi di tutela
- Zone sottoposte a vincolo paesaggistico
- Vincolo regionale Ai sensi della L.R. 30/74 C.S.M.I.
- Vincolo idrogeologico Ai sensi del R.D.L. 3267/23
- Sevitù militari

TAV_1.3.2.Patrimonio Boschivo

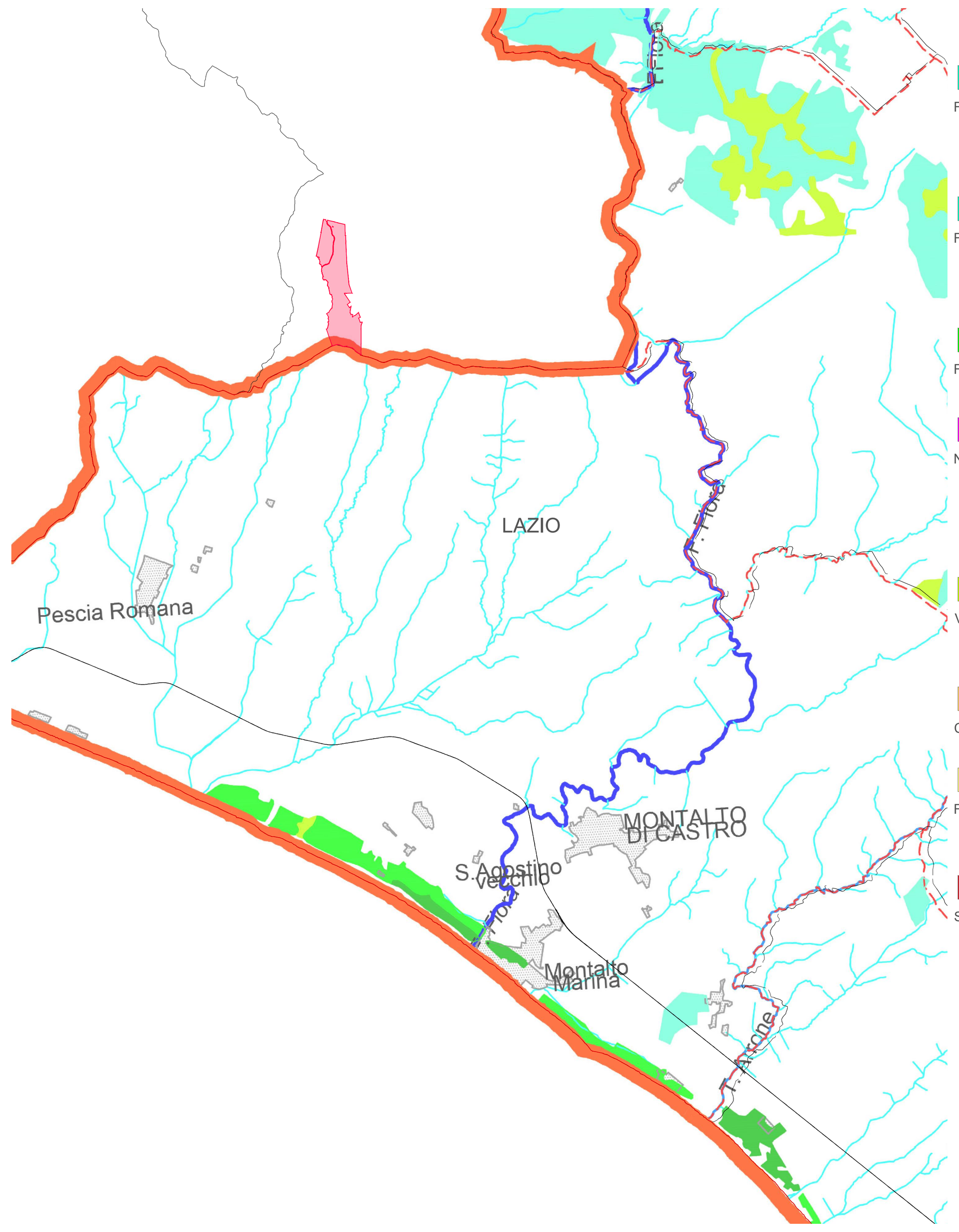

- Perimetro del lotto
- Boschi di latifoglie

Formazioni vegetali, costituite principalmente da alberi ma anche da cespugli e arbusti, nelle quali dominano le specie forestali a latifoglie. La superficie a latifoglie deve coprire almeno il 75 % dell'unità, altrimenti è da classificare bosco misto. (vi sono compresi i Pioppeti e gli Eucalitteti).

- Boschi di conifere

Formazioni vegetali, costituite principalmente da alberi ma anche da cespugli e arbusti, nelle quali dominano le specie forestali conifere. La superficie a conifere deve coprire almeno il 75 % dell'unità, altrimenti è da classificare bosco misto. (vi sono compresi le conifere a rapido accrescimento).

- Boschi misti

Formazioni vegetali, costituite principalmente da alberi ma anche da cespugli e arbusti, dove non dominano ne le latifoglie, ne le conifere.

- Vegetazione sclerofila

Ne fanno parte macchie (associazioni vegetali dense composte da numerose specie arbustive miste su terreni silicei acidi in ambiente mediterraneo) e garighe (associazioni cespugliose discontinue delle pattaforme calcaree mediterranee). Sono spesso composte da :Quercia ciccifera, Corbezzolo, Lavanda, timo.

- Vegetazione boschiva ed arbustiva in evoluzione

Vegetazione arbustiva o erbacea con alberi sparsi.Formazione che possono derivare dalla degradazione della foresta o da una rinnovazione della stessa per ricolonizzazione di aree non forestali.

- Vegetazione rada

Comprende le steppe xerofile, le steppe alofile, le tundre e le aree calchive in senso lato.

- Cespuglieti

Formazione vegetali basse e chiuse, composte principalmente di cespugli, arbusti e piante erbacee(eriche, Rovi, Ginestre dei vari tipi, ecc.). Vi sono comprese le formazioni a Pino mugo.

- Aree percorse da incendi

Superfici interessate da incendi recenti. I materiali carbonizzati sono ancora presenti.

TAV_5.1.1 Uso Potenziale del Suolo " Classificazione dei Terreni"

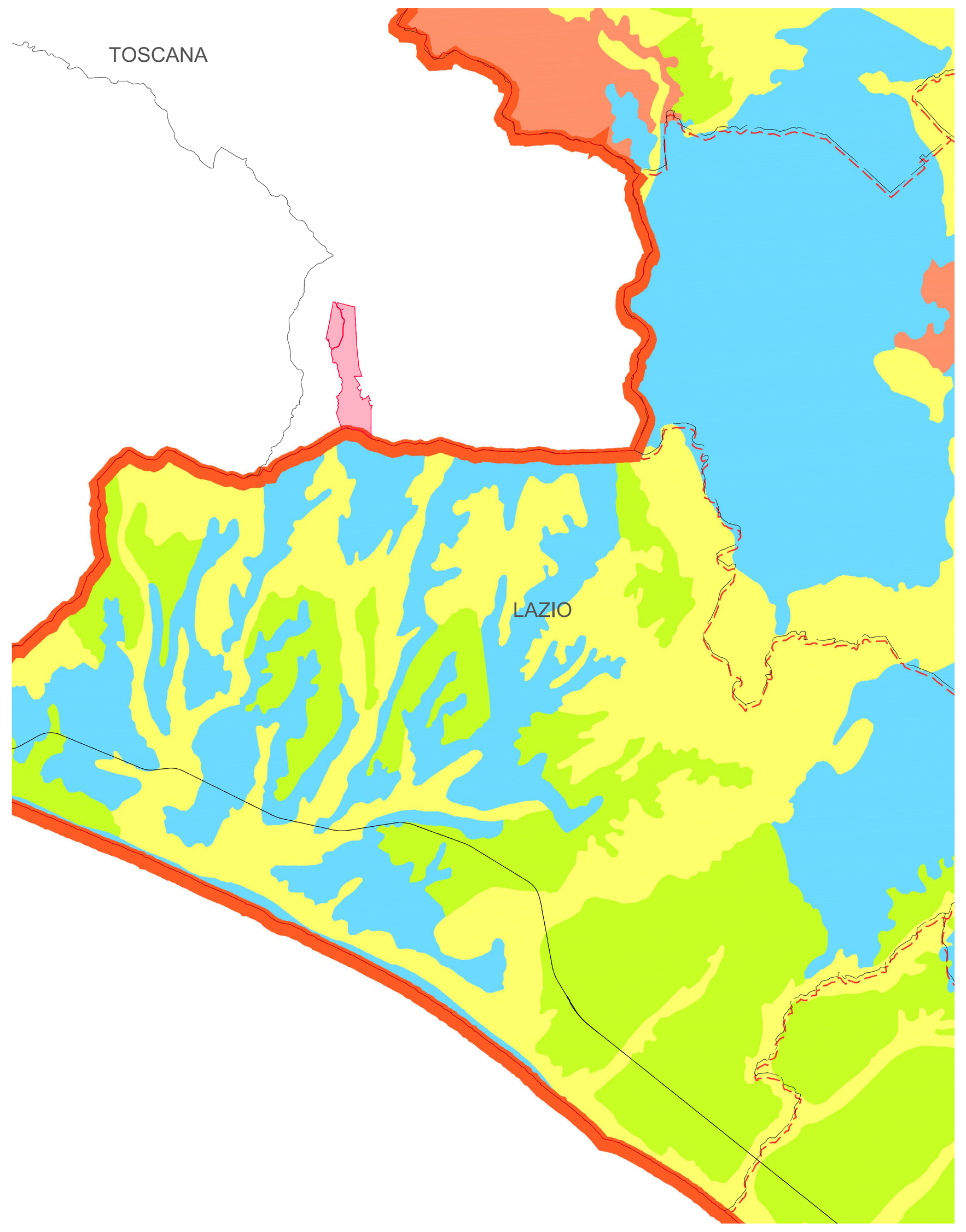

- Perimetro del lotto
- Classe 1 Terreni coltivabili senza difetti e limitazioni
- Classe 2 Terreni coltivabili con difetti e limitazioni di media entità
- Classe 3 Terreni coltivabili con difetti e limitazioni di notevole entità
- Classe 2 Terreni coltivabili con difetti e limitazioni di eccessiva entità
- Laghi

TAV_1.4.1.Quadro conoscitivo ambientale

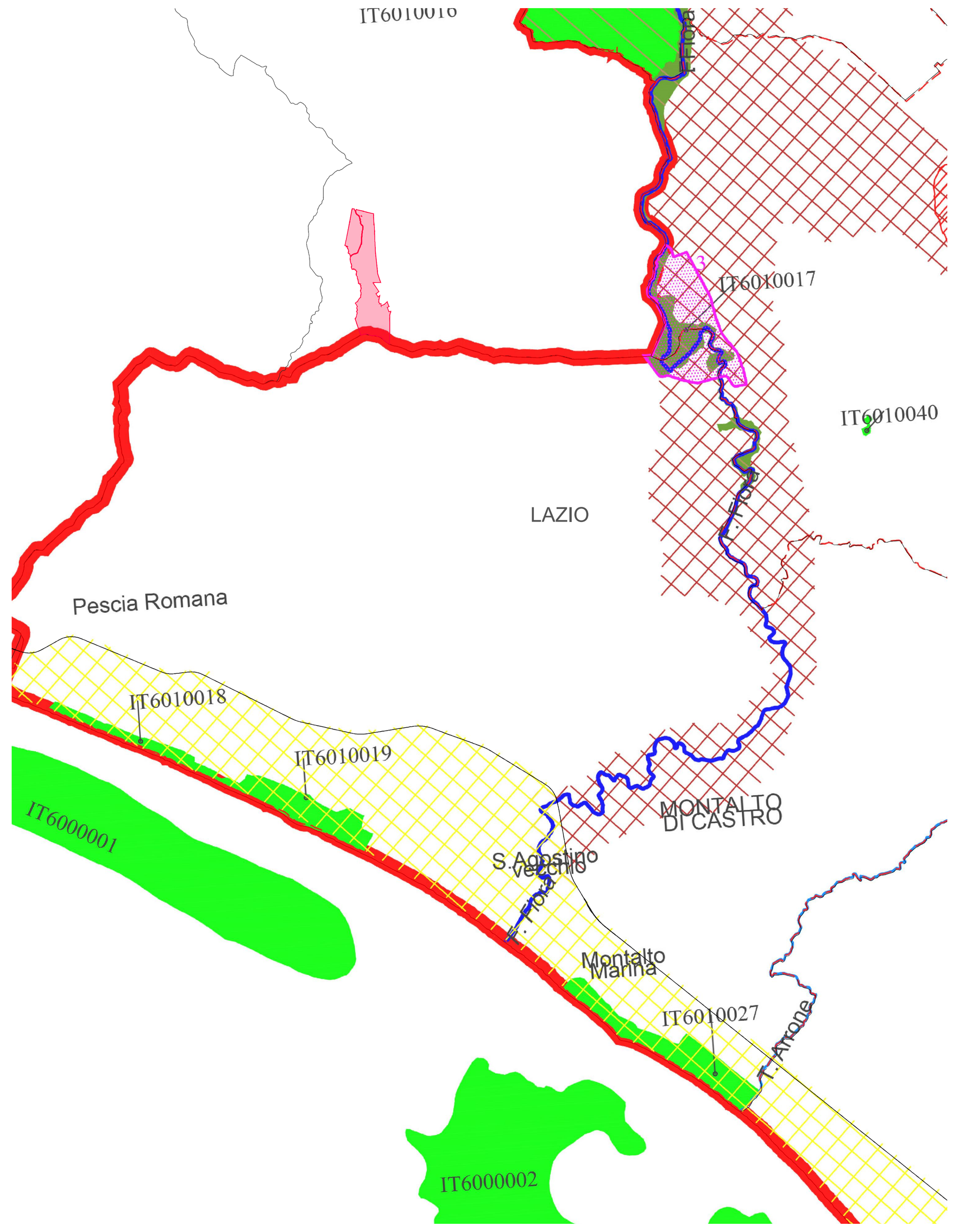

- Perimetro del lotto
- Confini provinciali
- Confini comunali
- Fiumi principali
- Fiumi affluenti principali
- Aree protette di interesse interregionale
- Aree di interesse regionale
- Aree protette di interesse provinciale

VT 1_ " Litorale viterbese"
VT 2_" Lago di Bolsena"
VT 3_"Calcagni di Civita"
VT 4_"Monti Cimini e Lago di Vico"

Aree protette di interesse provinciale non perimetrate:
Solo toponimi

Codice numero

1_ Area di Proceno
2_Bosco di Carbonare (perimatrato)
3_Fiume Marta (SIC_Fiume Marta Alto Corso)
4_Gole dell'infernaccio (Sic_Gole dell'infernaccio)
5_Zona di Chia (SIR _CHIA)
6_Necropoli di Castel D'asso (SIN_Castel D'asso)
7_Macchia Riserva Tuscania e torrebte Arrone (perimetrato)
8_Tenuta di Roccarespampani
9_Antica città di Tarquinia - selva Nera di Tarquinia
10_Boschi di Monterano
11_Lago di Monterosi

Aree protette istituite (Ai sensi della L.R. 46/1977 - L.r. 29/ 1997)
E relative leggi Regionali istitutive

Codice numero

1_ R.N. Monte Rufeno L.R. 66/83
2_R.N. Parziale selva del Lamone L.R. 45/94
3_R.N. Lago di Vico L.R. 47/82 ; L.R. 81/ 85
4_P.N.R. Complesso Lac. Bracciano - Martignano L.R. 36/99
5_P.S. Marturanum L.R. 41/ 84
6_P.S. Valle del Treja L.R. 43/82
7_P.U. Città di Sutri L.R. 38/88
8_R.N. Tuscania L.R. 29/97
9_R.N. Monte Casoli L.R. 30/99
10_Monumento naturale Pian S. Angelo D.P.G.R. 133/2000
11_R.N. Saline di Tarquinia (statale)

Siti di importanza comunitaria (SIC)
(Propositi ai sensi della direttiva "Habitat" 92/43/CEE
Zone a Protezione speciale (ZPS)
(Designate au sensi della direttiva "Uccelli" 79/409/ CEE)

- SIC
- ZPS
- SIC - ZPS

Siti di interesse nazionale (SIN)
Siti di interesse Regionale (SIR)

- SIN
- SIR

Oasi Faunistico di protezione
(Ai sensi dell'art. 15 L.R. 17/95)

Codice numero

1_ Oasi Alvino
2_Oasi Palombaro
3_Oasi di Vulci
4_Oasi del Lago di Vico
5_Oasi Collevalle

TAV_1.4.2 Scenario di Progetto Ambientale

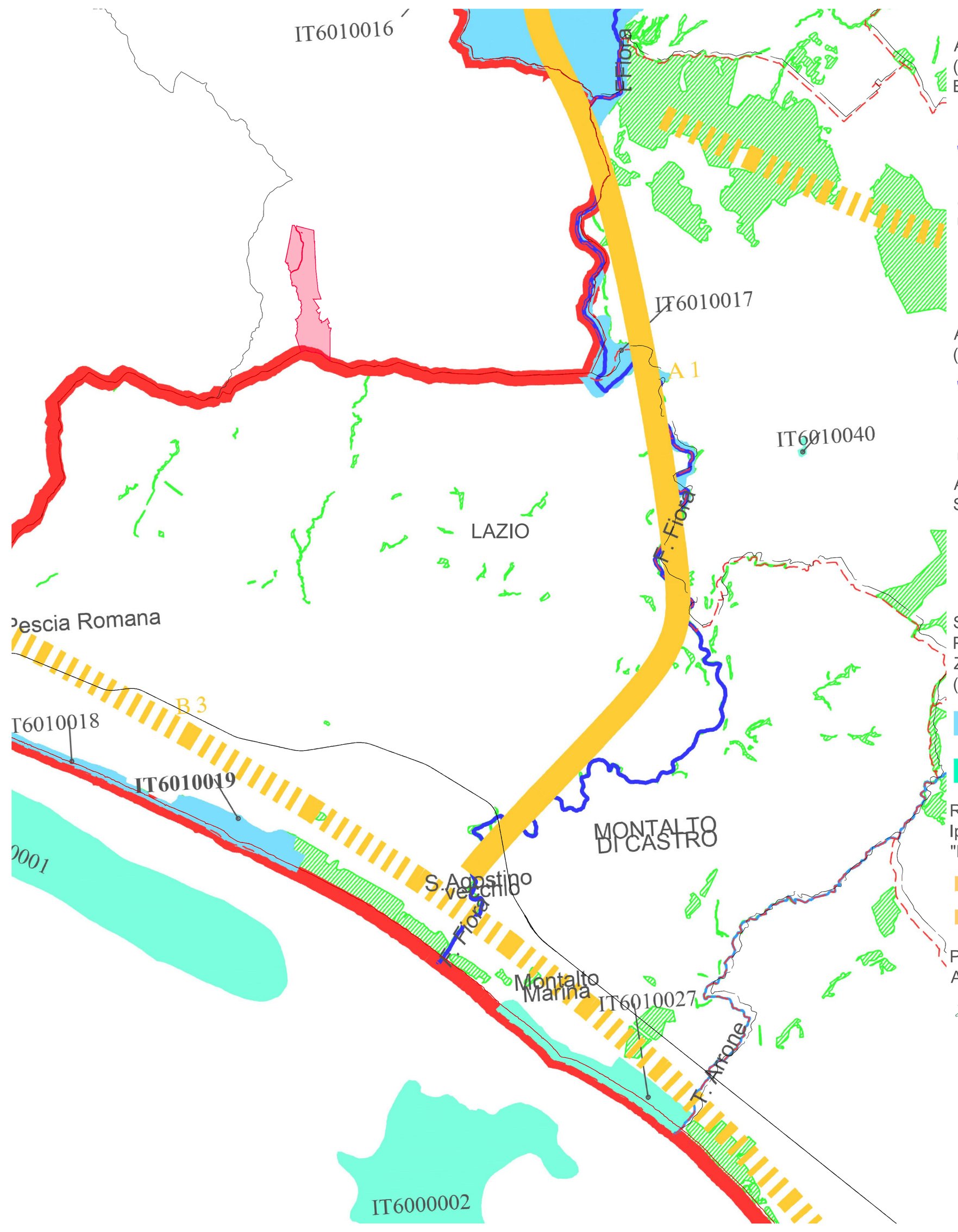

- Perimetro del lotto

Aree protette istituite
(Ai sensi della L.R. 46/1977 - L.r. 29/ 1997)
E relative leggi Regionali istitutive

Codice numero

1_ R.N. Monte Rufeno L.R. 66/83
2_R.N. Parziale selva del Lamone L.R. 45/94
3_R.N. Lago di Vico L.R. 47/82 ; L.R. 81/ 85
4_P.N.R. Complesso Lac. Bracciano - Martignano L.R. 36/99
5_P.S. Marturanum L.R. 41/ 84
6_P.S. Valle del Treja L.R. 43/82
7_P.U. Città di Sutri L.R. 38/88
8_R.N. Tuscania L.R. 29/97
9_R.N. Monte Casoli L.R. 30/99
10_Monumento naturale Pian S. Angelo D.P.G.R. 133/2000
11_R.N. Saline di Tarquinia (statale)

Aree protette proposte
(Ai sensi della L.R. 29/97 - e approvate con D.C.P.72/2003

Codice numero

1_ RArea protetta "Fiume Timone"
2_Monumento Naturale" Calchi di bagnoreggio"
3_Riserva naturale "Montecasoli " ampliamento
4_Riserva Naturale "Lago di Vico " Ampliamento
5_Monumennto Naturale "Bosco del Sasseto"

Aree protette interregionali proposte
Scaturire da intese tra la Regione Lazio e la Toscana e L'umbria

Siti di importanza comunitaria (SIC)
Proposti ai sensi della direttiva "Habitat" 92/43/CEE
Zone a protezione speciale (ZPS)
(Designate ai sensi della direttiva "Uccelli" 79/409/CEE)

- SIC -ZPS Con Piano di gestione
- SIC -ZPS Senza Piano di gestione

Rete Natura 2000
Ipotesi di "Rete ecologica" Ai sensi del D.G.R. 59/2004 APQ7: "Prograamma Rete Ecologica"

- Assi principali
- Assi di collegamento

Piano provinciale per la salvaguardi delle Forre
Adottato con D.C.P. N° 7/2004

- Forre poposte a Riserva Naturale Provinciale

1_Fossi Arsa e Fontanelle
2_ Forre di Blera
3_S.Giovenale e Civitela cesi
4_Forra del Mignone
5_Forre della valle del Treja
6_Fosso Aliano
7_Fosso Rigo e Bagnolo

TAV_3.4.1.Insediativo P.R.G

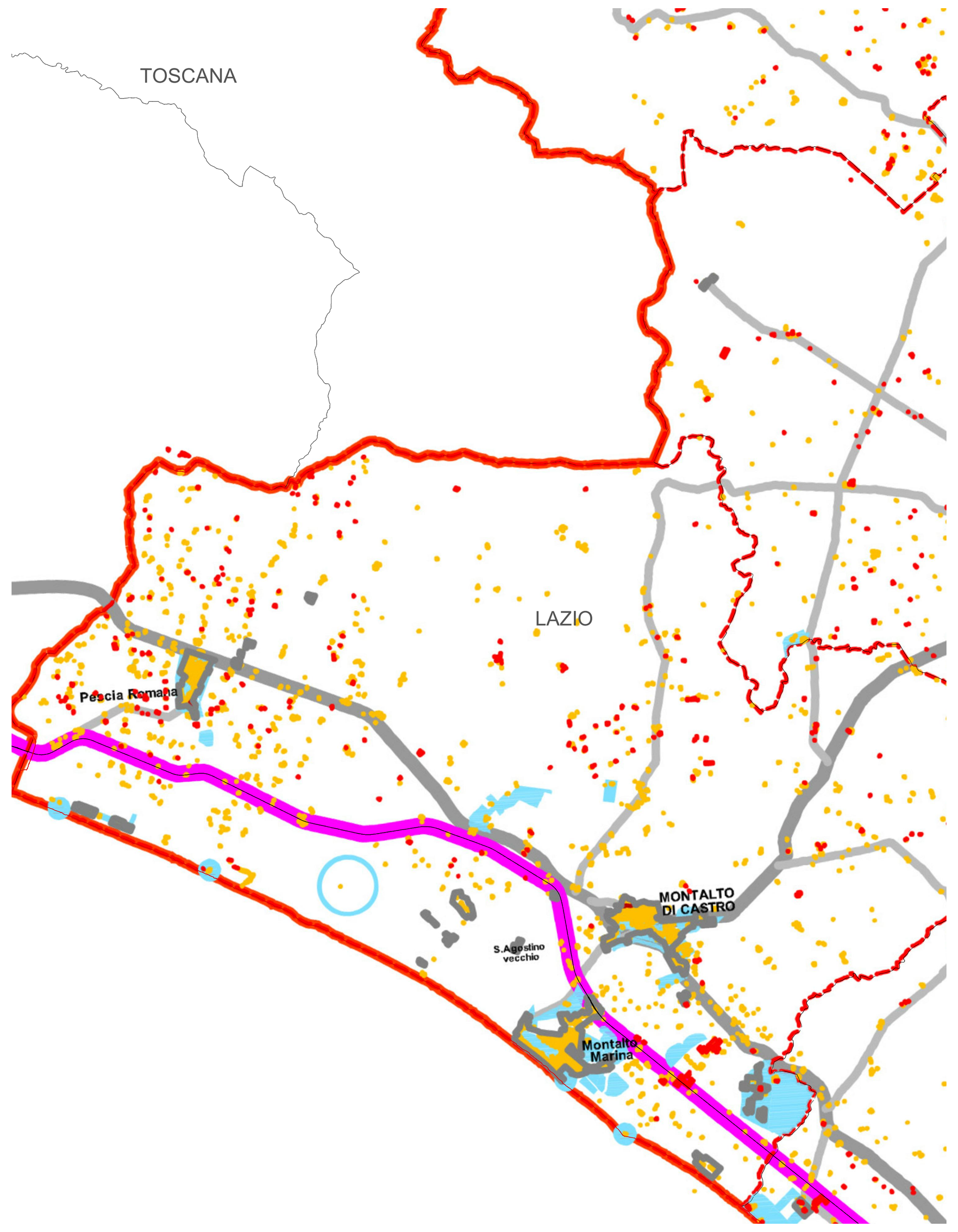

- Perimetro del lotto
- Confini provinciali
- Confini comunali
- Autostrade
- Raccordo orte-Viterbo-Civitavecchia
- Viabilità principale
- Viabilità secondaria
- Ferrovie di interesse nazionale
- Ferrovie di interesse locale-Regionale
- Ferrovie di interesse turistico
- Nuclei storici da PRG
- Tessuto insediativo anteriore al 1990
- Evoluzione insediativa dal 1990 al 2000
- Agglomerato urbano compatto al 1990
- Inviluppo dei PRG (escluse zone estrattive)

TAV_2.1.1 Preesistenze storico-archeologiche

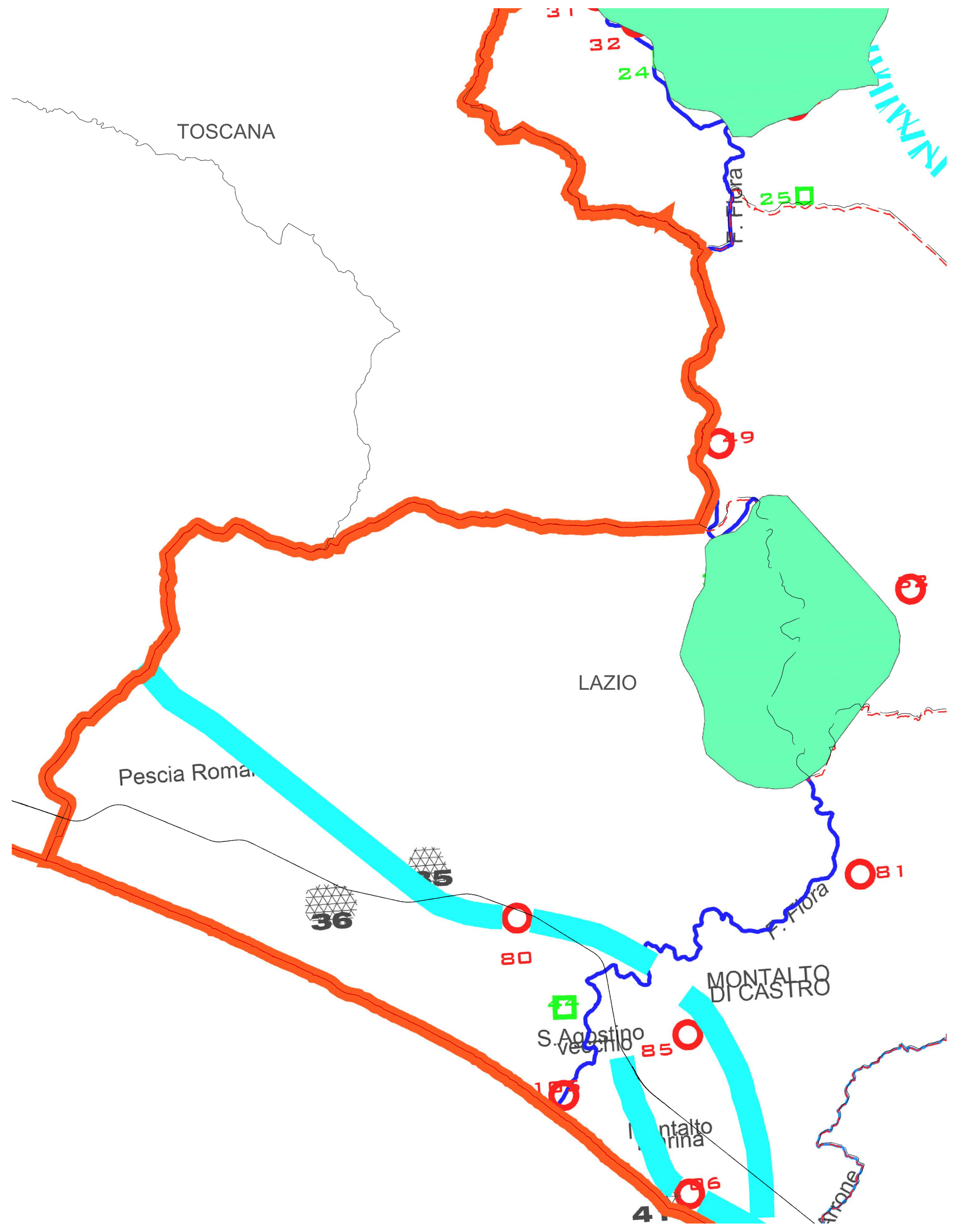

- Perimetro del lotto
- Viabilità antica certa
- Viabilità antica ipotetica
- aree archeologiche notevoli
- aree archeologiche notevoli
- aree archeologiche notevoli
- aree archeologiche notevoli

PROGETTO DELLA CENTRALE SOLARE "SOLAR HILLS"

da 85,12 MWp - Manciano (GR)

REGIONE TOSCANA

T04

PROGETTO DEFINITIVO

INQUADRAMENTO SU PTCP PROVINCIA DI VITERBO

scala 1:100.000

MAAG

OXY CAPITAL ADVISORS

Proponente
MAAG ULIVO S.R.L.
Via E. Maragliano, 43 - 00151 (RM)

Investitore agricolo superintensivo
OXY CAPITAL ADVISOR S.R.L.
Via A. Bertani, 6 - 20154 (MI)

OLIO DANTE

progetto verde studio di architettura del paesaggio

Progetto dell'inserimento paesaggistico e mitigazione
Progettista: Agr. Fabrizio Cembalo Sambiase, Arch. Alessandro Visalli
Collaboratori: Urb. Patrizia Ruggiero, Arch. Anna Manzo, Agr. Giuseppe Maria Massa

AEDES GROUP ENGINEERING

Progettazione elettrica e civile
Progettista: Ing. Rolando Roberto, Ing. Giselle Roberto
Collaboratori: Ing. Marco Balzano, Ing. Simone Bonacini

Progettazione oliveto superintensivo
Progettista: Agron. Giuseppe Rotigliano

MARE RINNOVABILI

Consulenza geologia
Geol. Gaetano Ciccarelli

Consulenza archeologia
Apoikia S.R.L.
Via Sant'Anna dei Lombardi, 16 - 80134 (NA)

	rev	descrizione	formato	elaborazione	controllo	approvazione
06 2023	00	Prima consegna	A0	Patrizia Ruggiero	Alessandro Visalli	Fabrizio Cembalo Sambiase
	01					
	02					
	03					
	04					
	05					
	06					
	07					