Stralcio planimetrico su base ortofoto - Scala 1:200

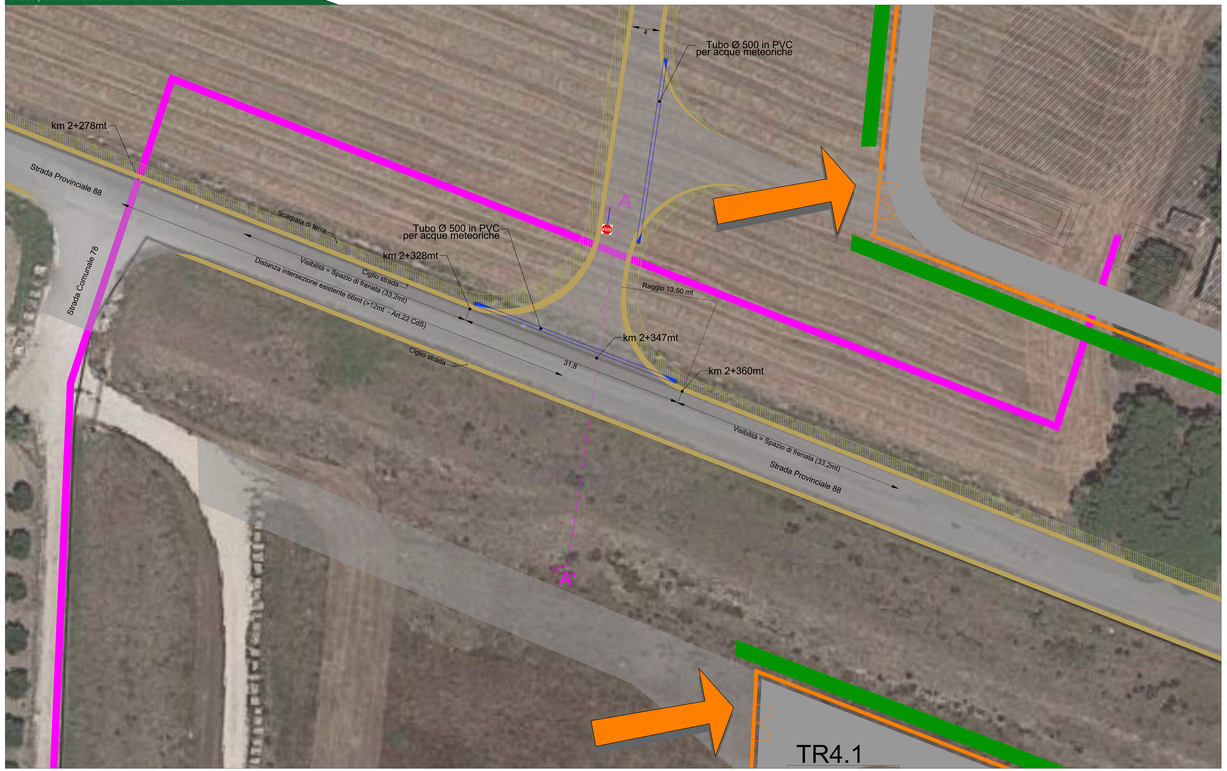

Sezione tipo A-A' ante operam - Scala 1:100

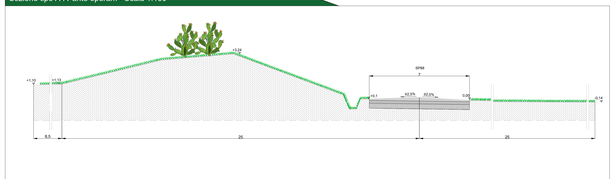

Sezione tipo A-A' post operam - Scala 1:100

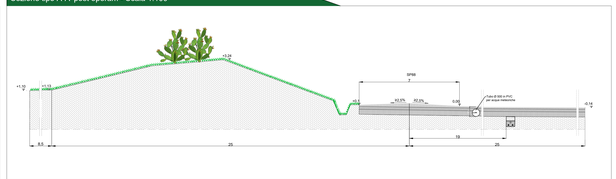

Inquadramento area di impianto con localizzazione nuovo accesso su base catastale - Scala 1:5000

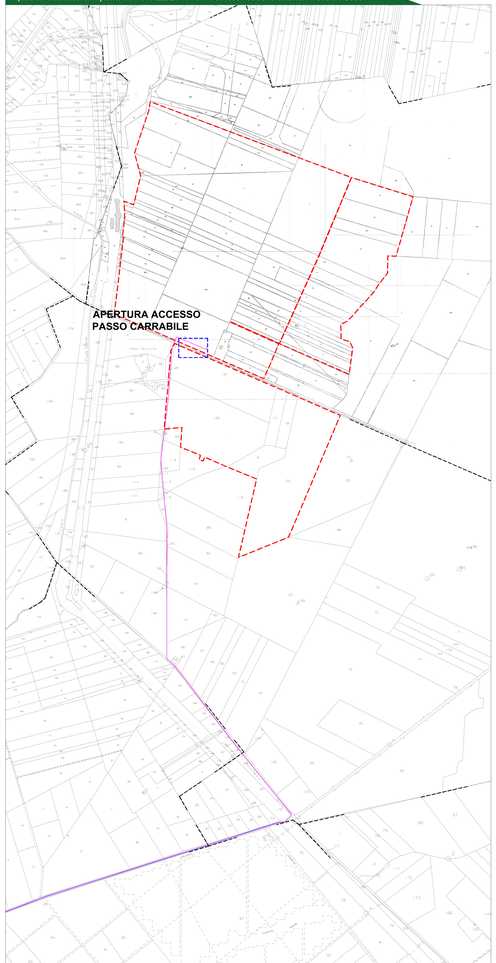

Inquadramento area di impianto con localizzazione nuovo accesso su base CTR - Scala 1:5000

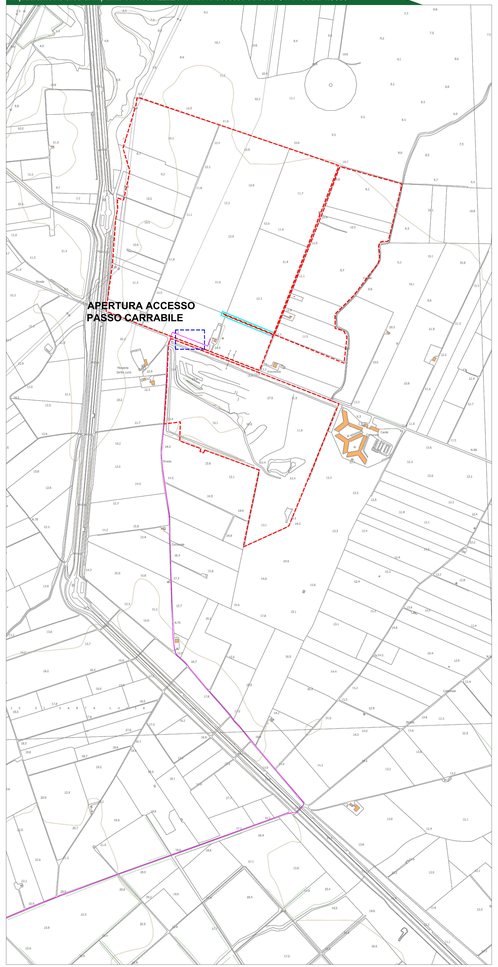

Legenda generale

- Perimetro catastale dell'impianto
- Recinzione perimetrale dell'impianto
- Cavidotto di connessione MT
- Viabilità di servizio a realizzarsi
- Sistema fisso da 24 moduli 620W bifacciali
- Cabine trasformatore / inverter
- Cabina di raccolta MT e locali tecnici per servizi ausiliari
- Mitigazione visiva composta da siepe perimetrale
- Ingresso campo fotovoltaico

CITTA' DI BRINDISI

REGIONE PUGLIA

IMPIANTO FOTOVOLTAICO
"CONTESSA"
della potenza di 66 MW in DC
PROGETTO DEFINITIVO

COMMITTENTE:
3Plus Energia S.r.l.
Via Aldo Moro 28
25043 Breno (BS)
P.IVA 04290370980

Firmato digitalmente da: LUCA GUSH
Data: 02.08.2023 14:02:51 GMT+01:00

PROGETTAZIONE:
TEKNE Srl
Via Vittorio Gabelli, 11 - 70125 ANDRIA
tel +39 0883 1 - 840 - 000 fax +39 0883 - 840 - 001
tel +39 0883 1 - 840 - 000 info@tekne-srl.it

PROGETTISTA:
Ing. Renato Pertuso
(Direttore Tecnico)

LEGALE RAPPRESENTANTE:
dott. Renato Manzi

PD
PROGETTO DEFINITIVO

INTERFERENZE STRADE PROVINCIALI
-Passo Carrabile-

Tavola: AR18.1

Filename: Stralcio Planimetrico su ortofoto e su base CTR.dwg

Data l'emissione:	Redatto:	Verificato:	Approvato:	Scale:	Protocollo Tekne:
Luglio 2023	G. PLUSEO	G. PERTUSO	G. PERTUSO	1:5000 1:200 1:100	TKA690

Rev.	Data	Descrizione	Redatto	Verificato	Approvato
0					
1					
2					
3					
4					