DENOMINAZIONE DELLA LINEA	
DENOMINAZIONE ATTRAVERSAMENTI PRINCIPALI	2.651 STRADA VICINALE DEL MOLINO PALATA STRADA VICINALE VALLOCCHIA ISCHIA DEL PONTE
COMUNI	GUARDIALFIERA
PROVINCE	CAM
REGIONI	

Firmato
digitalmente da

ANTONIO BARCI

CN = BARCI
ANTONIO
C = IT

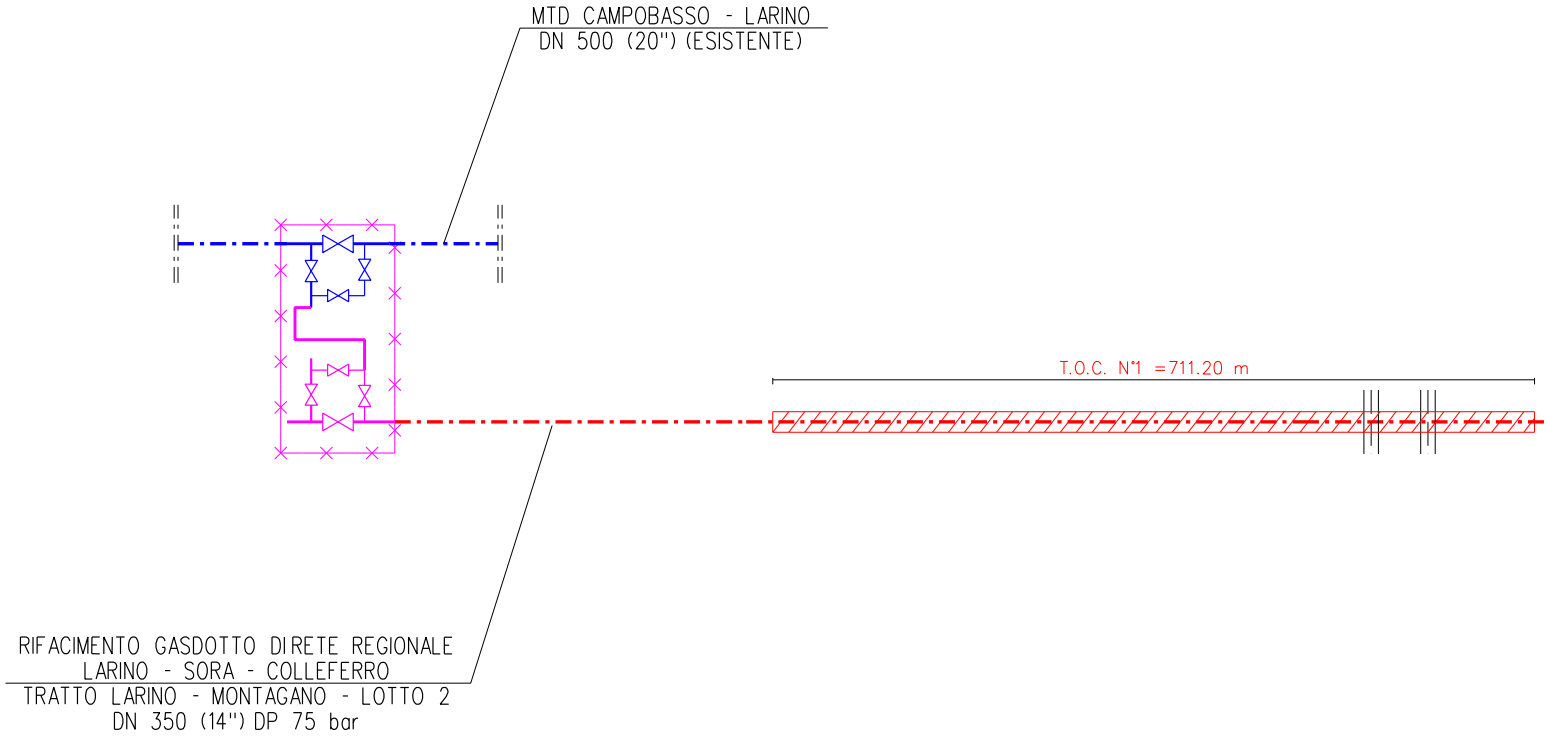

MTD CAMPOBASSO - LARINO
DN 500 (20") (ESISTENTE)
T.O.C. N°1 =711.20 m
RIFACIMENTO GASDOTTO DI RETE REGIONALE
LARINO - SORA - COLLEFERRO
TRATTO LARINO - MONTAGANO - LOTTO 2
DN 350 (14") DP 75 bar

DIAMETRI E SPESSORI (Mat. L360 MB/NB)	DN 350(14") – sp. 10.3 mm
LOCALITA' UBICAZIONE IMPIANTI	FABBRICATA
DENOMINAZIONE TIPO IMPIANTI	P.I.D.I
NUMERAZIONE PROGRESSIVA IMPIANTI	595
DISTANZE PROGRESSIVE DEGLI IMPIANTI (km)	0.000
DISTANZE PARZIALI FRA GLI IMPIANTI DI INTERCETTAZIONE (km)	2.235

5733-1-001-SC-D-0300.dgn 25/05/2023 08:49:05

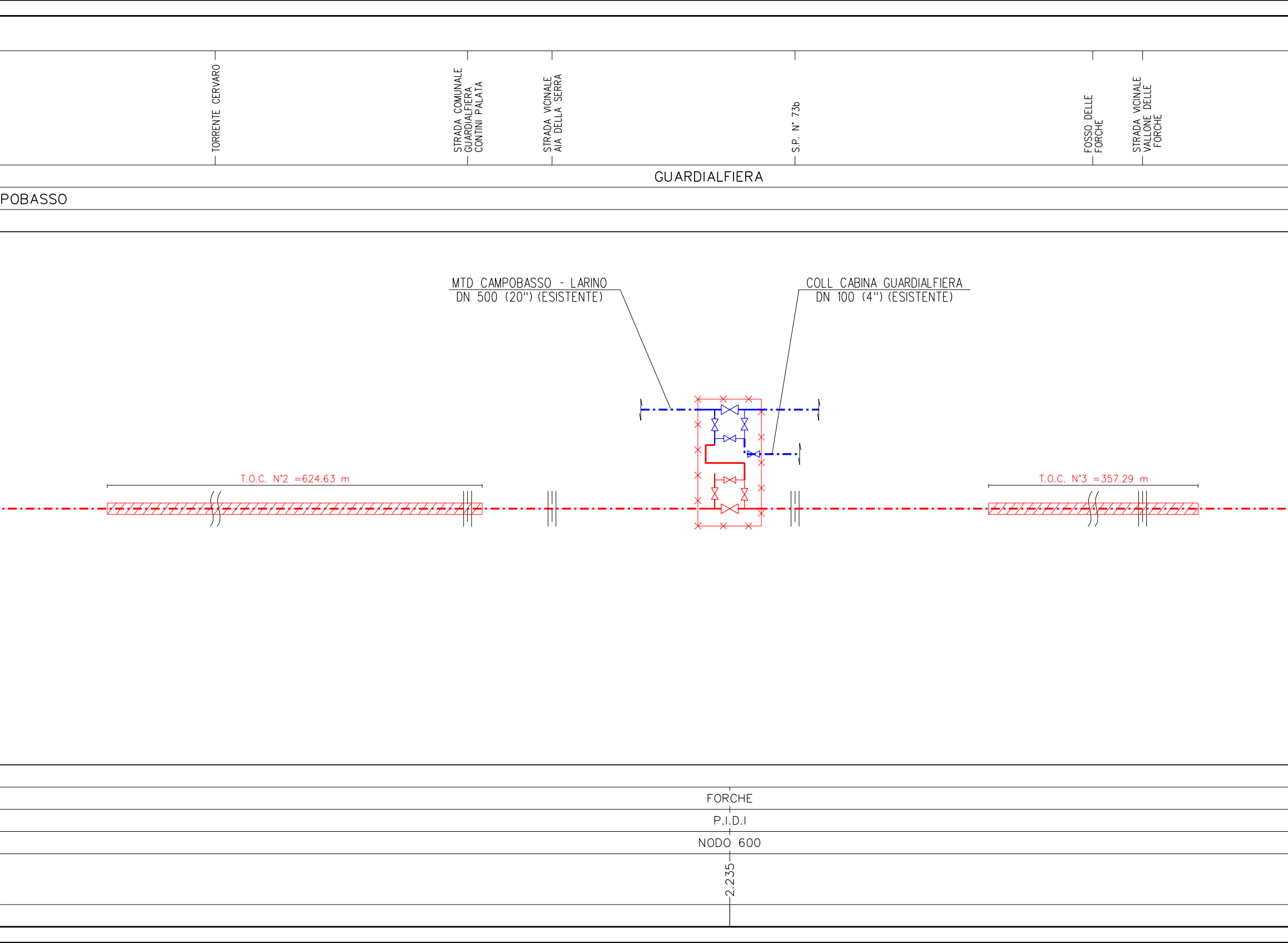
TORRENTE CERVARO
STRADA COMUNALE GUARDIALFIERA CONTINI PALATA
STRADA VICINALE AIA DELLA SERRA
S.P. N° 73b
FOSSO DELLE FORCHE
STRADA VICINALE VALLONE DELLE FORCHE
GUARDIALFIERA
POBASSO
MTD CAMPOBASSO - LARINO
DN 500 (20") (ESISTENTE)
COLL CABINA GUARDIALFIERA
DN 100 (4") (ESISTENTE)
T.O.C. N°2 =624.63 m
T.O.C. N°3 =357.29 m
FORCHE
P.I.D.I
NODO 600
2.235

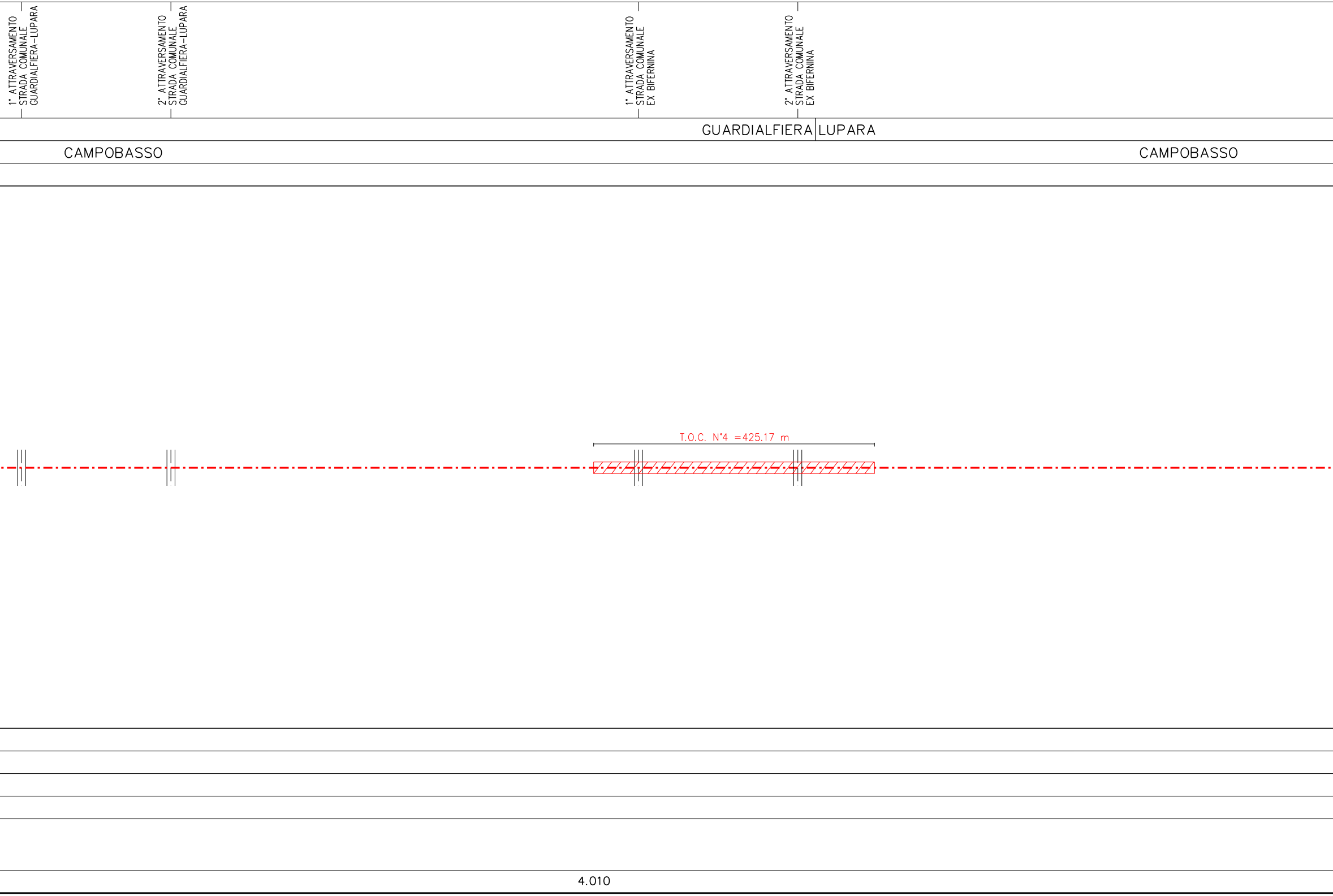
1° ATTRAVERSAMENTO
STRADA COMUNALE
GUARDIALFIERA-LUPARA
2° ATTRAVERSAMENTO
STRADA COMUNALE
GUARDIALFIERA-LUPARA
1° ATTRAVERSAMENTO
STRADA COMUNALE
EX BIFERNINA
2° ATTRAVERSAMENTO
STRADA COMUNALE
EX BIFERNINA
GUARDIALFIERA
LUPARA
CAMPOBASSO
CAMPOBASSO
T.O.C. N°4 =425.17 m
4.010

3° ATTRAVERSAMENTO STRADA COMUNALE EX BIFERNINA

S.S. N° 647

FIUME BIFERNO

STRADA VICINALE DEL MULINO

TORRENTE RIO

S.S. N°748

STRADA VICINALE SFERRACAVALLO

LUPARA | CASACALENDA | MORRONE DEL SANNIO

CAMPOBASSO


DA CAMERETTA n. NODO 630
T.O.C. N°5 =324.95 m

DN 350(14") – sp. 10.3 mm

VALLECUPA

P.I.D.I

NODO 640

6.245

2.064

RIFACIMENTO GASDOTTO DI RETE REGIONALE
LARINO – SORA – COLLEFERRO
TRATTO LARINO – MONTAGANO – LOTTO 2
DN 350 (14") DP 75 bar

ATTRAVERSAMENTO CANALE ENEL

STRADA VICINALE COLLE SAVINO

STRADA VICINALE VALLE CUPA

STRADA COMUNALE

FOSSO IN TERRA

FOSSO FRASCAREVARDO

MORRONE DEL SANNIO

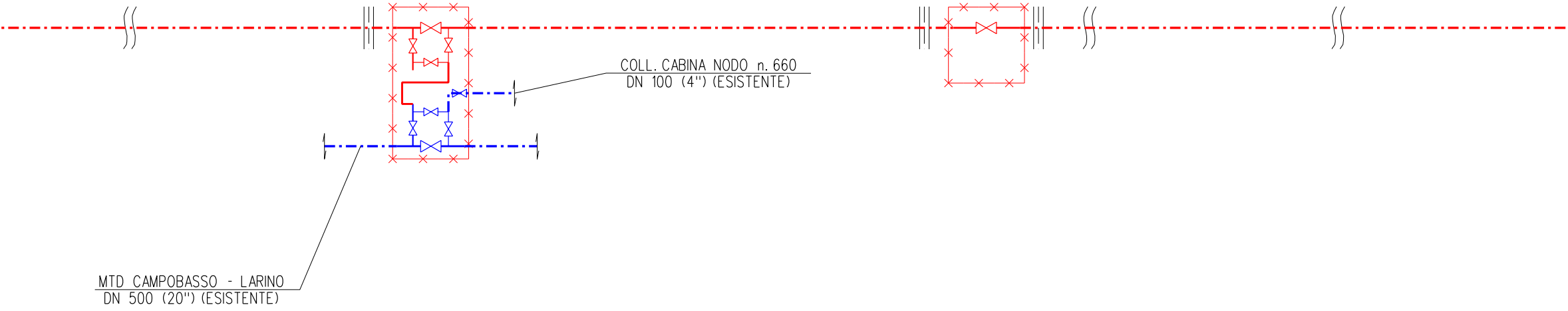
COLL. CABINA NODO n. 660
DN 100 (4") (ESISTENTE)
MTD CAMPOBASSO - LARINO
DN 500 (20") (ESISTENTE)

VALLE D'AMICO	VALLE D'AMICO
P.I.D.I	P.I.L.
NODO 655	NODO 670
8.309	9.086

0.777

FOSSO PANNO NERO

STRADA VICINALE
CHIUSA

STRADA COMUNALE
VIA PIANA

FOSSO IN TERRA

STRADA VICINALE
VIACO

MORRONE DEL SANNIO

CAMPOBASSO

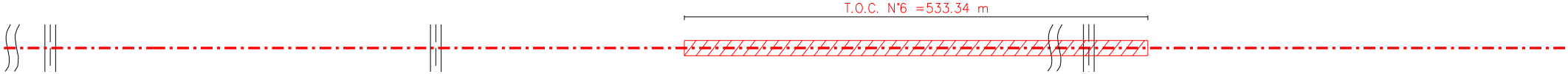
T.O.C. N°6 =533.34 m

4.890

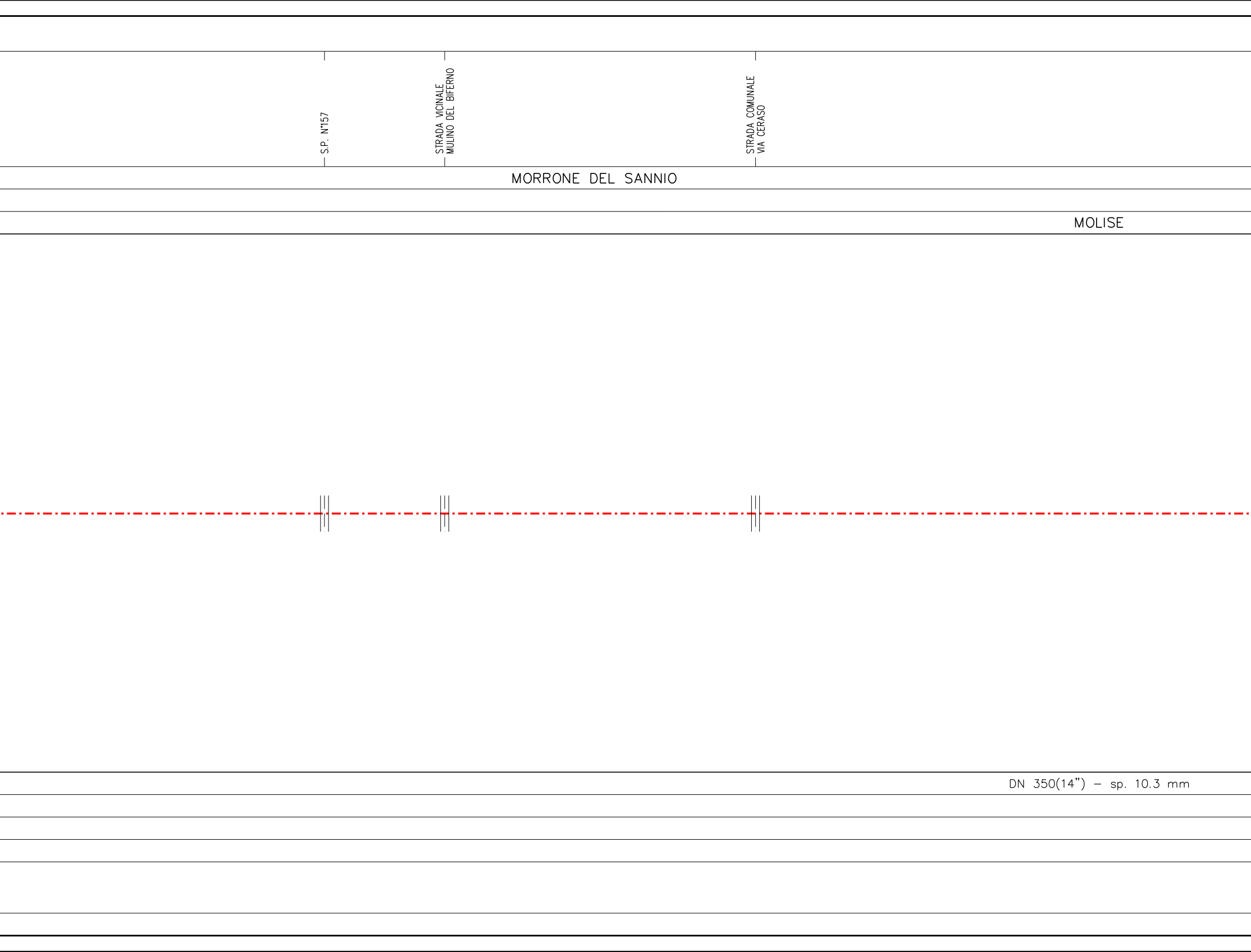
S.P. N°157
STRADA VICINALE
MULINO DEL BIFERNO
STRADA COMUNALE
VIA CERASO
MORRONE DEL SANNIO
MOLISE
DN 350(14") – sp. 10.3 mm

STRADA VICINALE SFERRACAVALLO

VALLONE D'AINO

TRATTURO CELANO - FOGGIA

TORRENTE RIOMAIO

STRADA COMUNALE SFERRACAVALLO

STRADA ASFALTATA

STRADA VICINALE DEL MULINO

STRADA COMUNALE VIA ISCHIA

MORRONE DEL SANNIO | CASTELLINO DEL BIFERNO

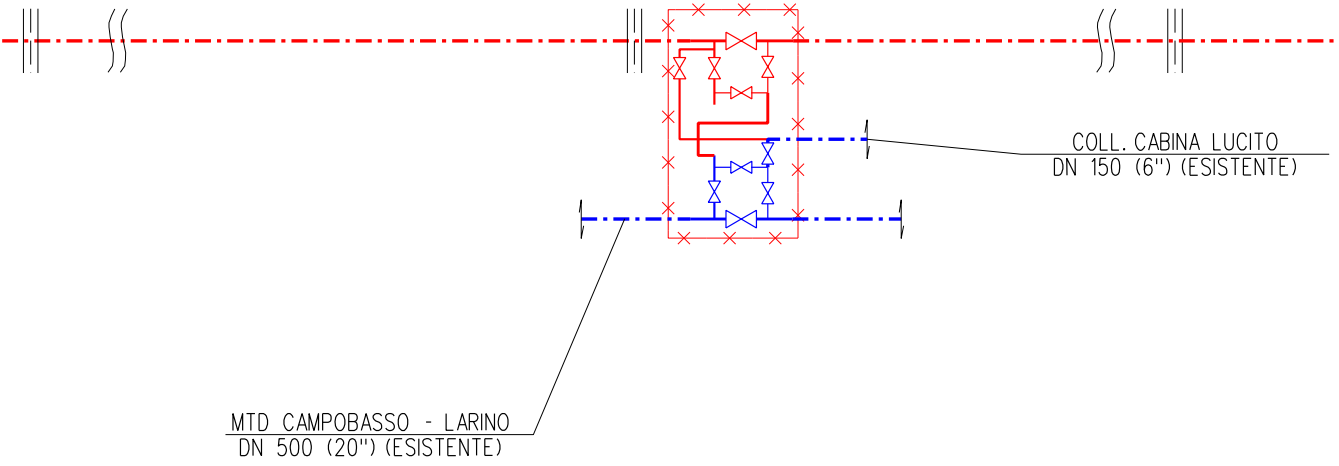
COLL. CABINA LUCITO
DN 150 (6") (ESISTENTE)
MTD CAMPOBASSO - LARINO
DN 500 (20") (ESISTENTE)

COLLE SCURO

P.I.D.I

NODO 705

13.976

2.824

STRADA COMUNALE VIA ISCHIA

STRADA COMUNALE SFERRACAVALLO

STRADA COMUNALE SFERRACAVALLO

STRADA COMUNALE SFERRACAVALLO

1° ATTRAVERSAMENTO S.P. N°71

2° ATTRAVERSAMENTO S.P. N°71

STRADA COMUNALE SFERRACAVALLO

S.C. INFOCATA COLLE REMIGIO

3° ATTRAVERSAMENTO S.P. N°71

CASTELLINO DEL BIFERNO | PETRELLA TIFERNINA

CAMPOBASSO

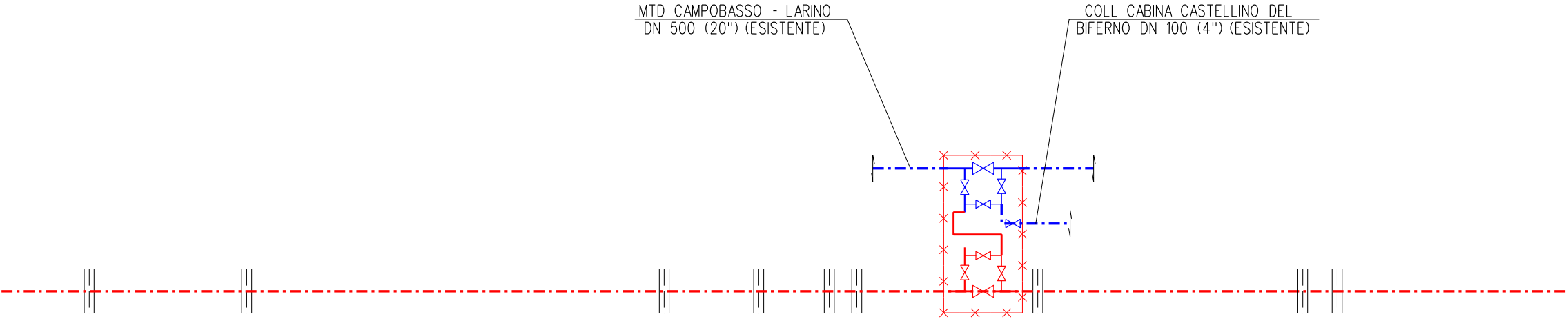
MTD CAMPOBASSO - LARINO
DN 500 (20") (ESISTENTE)
COLL CABINA CASTELLINO DEL
BIFERNO DN 100 (4") (ESISTENTE)

MASSERIA PETTOFREZZA

P.I.D.I

NODO 745

16.800

STRADA COMUNALE
MORGIA

STRADA COMUNALE
MORGIA

STRADA VICINALE
GUARDIOLA

STRADA COMUNALE
CIMITERO VECCHIO

1° ATTRAVERSAMENTO
S.P. N°13

CAMPOBASSO

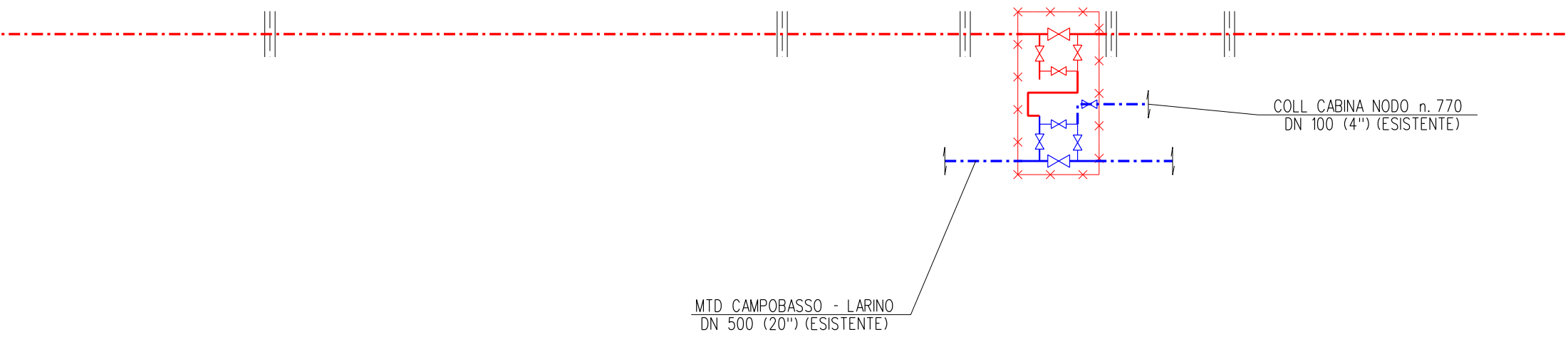
COLL CABINA NODO n. 770
DN 100 (4") (ESISTENTE)
MTD CAMPOBASSO - LARINO
DN 500 (20") (ESISTENTE)

SANTA FILOMENA

P.I.D.I

NODO 760

18.938

2.138

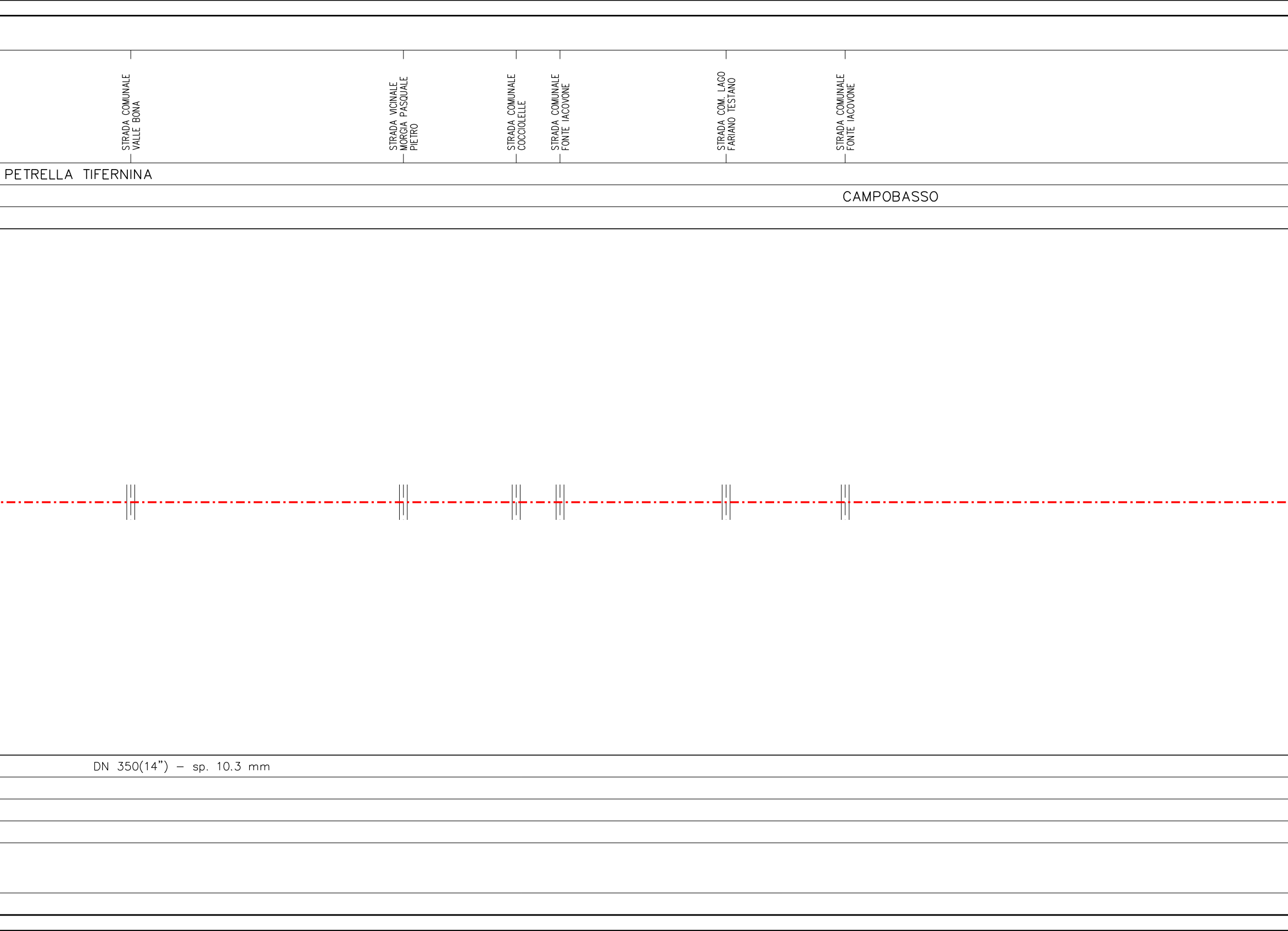
STRADA COMUNALE VALLE BONA
STRADA VICINALE MORGIA PASQUALE PIETRO
STRADA COMUNALE COCCIOLELLE
STRADA COMUNALE FONTE IACOVONE
STRADA COM. LAGO FARIANO TESTANO
STRADA COMUNALE FONTE IACOVONE
PETRELLA TIFERNINA
CAMPOBASSO
DN 350(14") – sp. 10.3 mm


STRADA COMUNALE FONTE IACOVONE
2° ATTRAVERSAMENTO S.P. N°13
STRADA COMUNALE RICCIARELLO
STRADA COMUNALE DIR. BRICIARIELLO
PETRELLA TIFERNINA
MATRICE
CAMPOBASSO
7.859

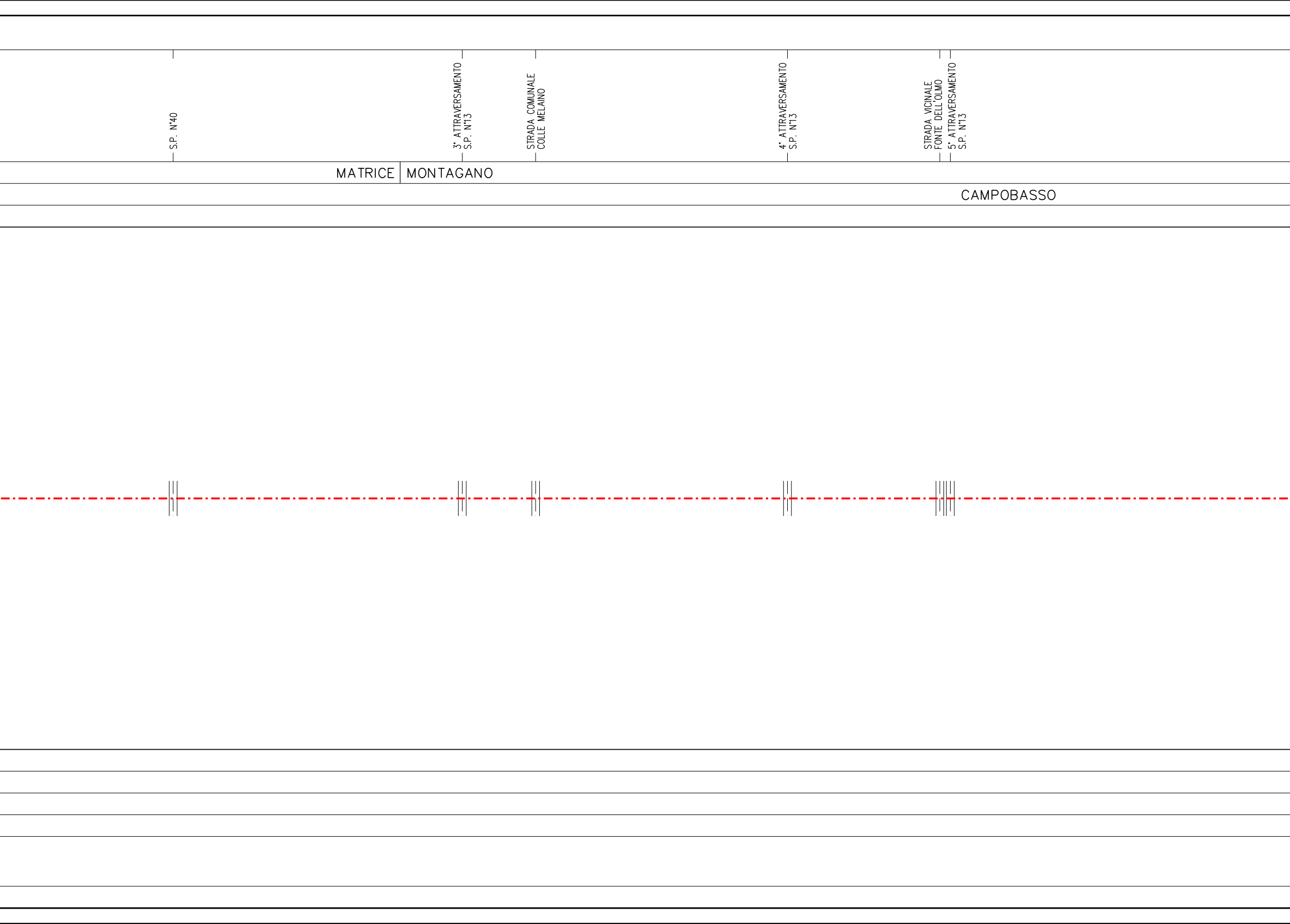
S.P. N°40
3° ATTRAVERSAMENTO
S.P. N°13
STRADA COMUNALE
COLLE MELAINO
4° ATTRAVERSAMENTO
S.P. N°13
STRADA VICINALE
FONTE DELL'OLMO
5° ATTRAVERSAMENTO
S.P. N°13
MATRICE
MONTAGANO
CAMPOBASSO

	DENOMINAZIONE DELLA LINEA
STRADA COMUNALE COLLE IMPISO 26.797	DENOMINAZIONE ATTRAVERSAMENTI PRINCIPALI
MONTAGANO MATRICE RIPALIMOSANI	COMUNI
	PROVINCE
	REGIONI

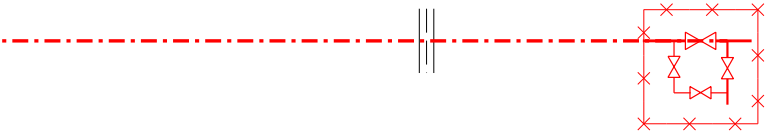

DN 350(14") – sp. 10.3 mm	DIAMETRI E SPESSORI (Mat. L360 MB/NB)
CASE IACOVINO	LOCALITA' UBICAZIONE IMPIANTI
P.I.D.I	DENOMINAZIONE TIPO IMPIANTI
NODO 785	NUMERAZIONE PROGRESSIVA IMPIANTI
26.797	DISTANZE PROGRESSIVE DEGLI IMPIANTI (km)
	DISTANZE PARZIALI FRA GLI IMPIANTI DI INTERCETTAZIONE (km)

LEGENDA

SIMBOLOGIA DI LINEA

-·-·-·-	METANODOTTO DI RETE REGION
-·-·-·-	METANODOTTO DI RETE REGION IN PROGETTO DA ALTRA OPER
-·-·-·-	METANODOTTI S.G.I. IN ESERC
▨	Opera Trenchless (T.O.C. o M
─)(─	Attraversamento di corso d'
─‖─	Attraversamento stradale

SIMBOLOGIA MECCANICA

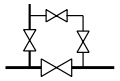

Punto di intercettazione di deriva
(P.I.D.I.)

Punto di intercettazione di linea

NALE ANELLO VAL D'ASO

NALE ANELLO VAL D'ASO
E

ZIO

icrotunnel)

acqua

zione importante

(P.I.L.)

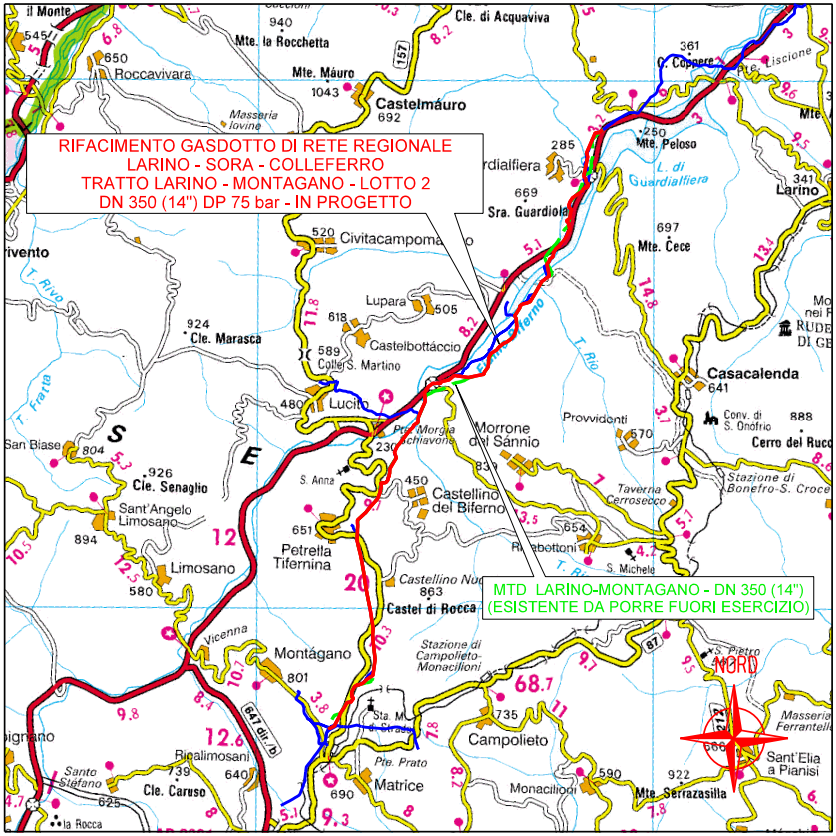
RIFACIMENTO GASDOTTO DI RETE REGIONALE
LARINO - SORA - COLLEFERRO
TRATTO LARINO - MONTAGANO - LOTTO 2
DN 350 (14") DP 75 bar - IN PROGETTO
MTD LARINO-MONTAGANO - DN 350 (14")
(ESISTENTE DA PORRE FUORI ESERCIZIO)
NORD
Larino
Casacalenda
Guardialfiera
Castelmáuro
Civitacampomarano
Lupara
Castelbottáccio
Lucito
Morrone del Sánnio
Provvidenti
Castellino del Biferno
Petrella Tifernina
Limosano
Sant'Angelo Limosano
Montágano
Matrice
Campolieto
Monacilioni
Ripabottoni
Castel di Rocca
Roccavivara
Sant'Elia a Pianisi
Mte. Serrazasilla
Bonefro-S. Croce
Cerro del Rucc

COROGRAFIA 1:200.000

Il presente disegno e' di proprieta' aziendale – La Societa' tutelera' i propri diritti a termine di legge.

0	05/2023	EMISSIONE PER PERMESSI	LUCI	GUALTIERI	BARCI
REV.	DATA	DESCRIZIONE	ELABORATO	VERIFICATO	APPROVATO

S.G.I. Società Gasdotti Italia S.P.A.

Progettista

Rif. BE: 4236/01

Barci Engineering

COMMESSA 5733/1

UNITA' 001

RIFACIMENTO GASDOTTO DI RETE REGIONALE
LARINO - SORA - COLLEFERRO
TRATTO LARINO - MONTAGANO - LOTTO 2
DN 350 (14") DP 75 bar

DISEGNO SC-D-0300

REVISIONE 0

FG. 1 DI 1

SCHEMA DI RETE

SCALA