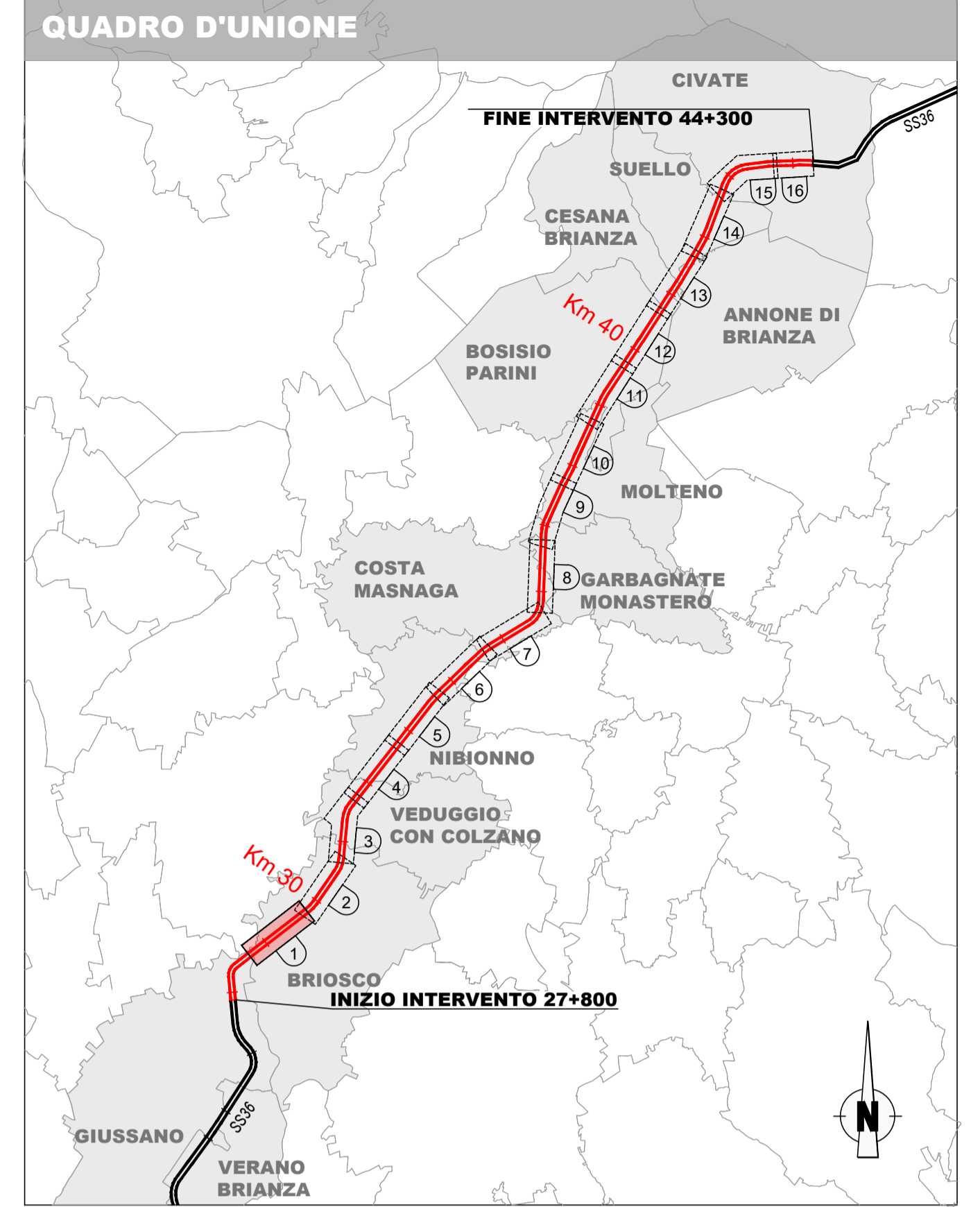



PLANIMETRIA DI PROGETTO

da km 28+700 a 29+200

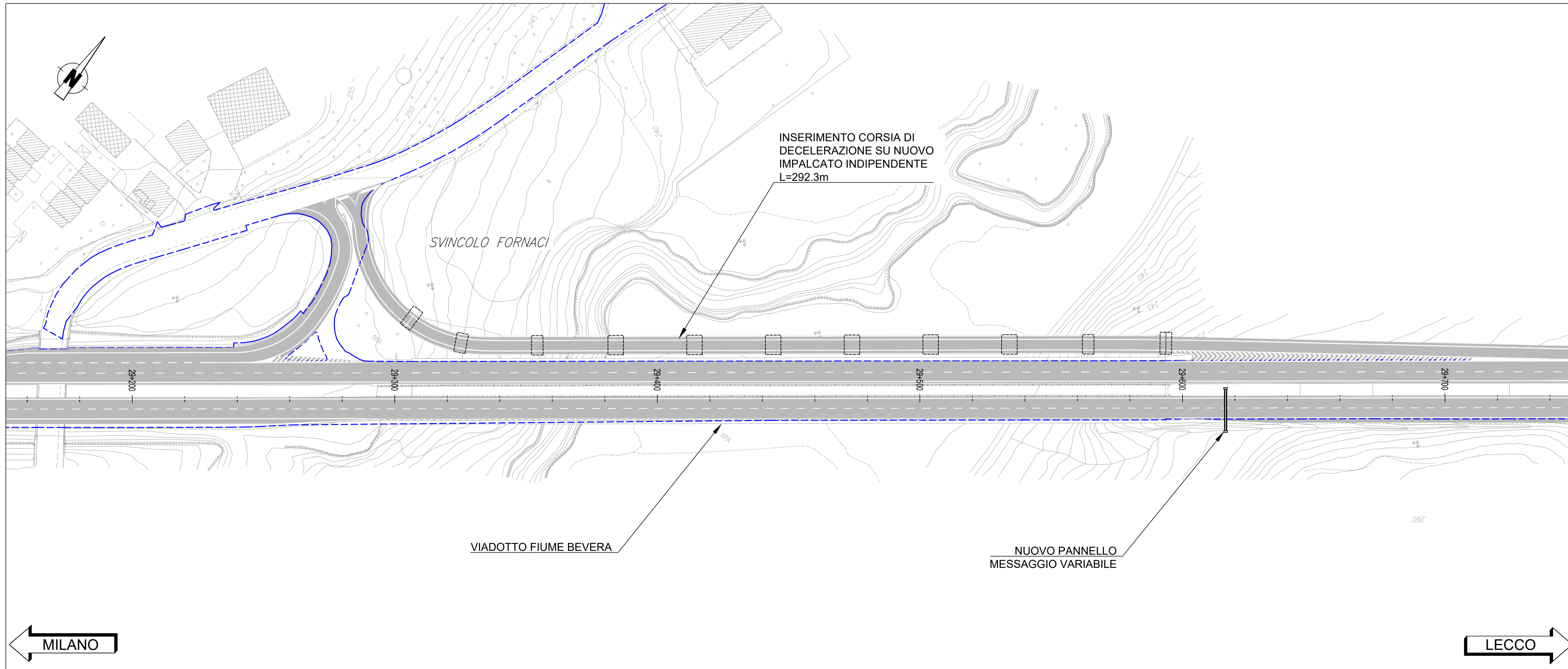
SCALA 1:1.000



PLANIMETRIA DI PROGETTO

da km 29+200 a 29+700

SCALA 1:1.000



**anas**  
GRUPPO FS ITALIANE

**ANAS Struttura Territoriale Lombardia**

Lavori per il miglioramento delle condizioni di sicurezza della S.S. n° 36 dal Km 27+800 al Km 44+300, tratta Giussano-Civate lungo la Strada Statale n° 36 "del Lago di Como e dello Spluga"

PROGETTO DEFINITIVO

PROGETTISTA

**OPINI**  
SMART ENGINEERING

PROGETTISTI:  
Ing. Andrea Polli  
Ordine degli Ingegneri Roma NA19540

IL RESPONSABILE DEL S.I.A.:  
Ing. Andrea Polli  
Ordine degli Ingegneri Roma NA19540

IL GEOLOGO:  
Dott. Geol. Lorenzo Verzani  
Ordine dei Geologi della Lombardia N°1234

IL COORDINATORE PER LA SICUREZZA IN FASE DI PROGETTAZIONE  
Ing. Marco Meneguzzi  
Ordine degli Ingegneri della provincia di Trento N°1483

VISTO:  
IL RESPONSABILE DEL PROCEDIMENTO: Ing. Pietro Gualandì  
IL DIRETTORE DELL'ESECUZIONE DEL CONTRATTO: Ing. Emanuele Fiorenza

PROTOCOLLO: - DATA: Aprile 2023

**PROGETTO STRADALE**  
ASSE PRINCIPALE - BANCHINA LATERALE  
Planimetria di Progetto  
Foglio 01 di 16

CODICE PROGETTO	NOME FILE	REVISIONE	SCALA:
PROGETTO	P00PS00TRAPP01_B		
PROG. LIV. PROG. N. PROG.	CODICE ELAB.		
-.-MSMI06 D 2101	P00PS00TRAPP01	B	1:1000

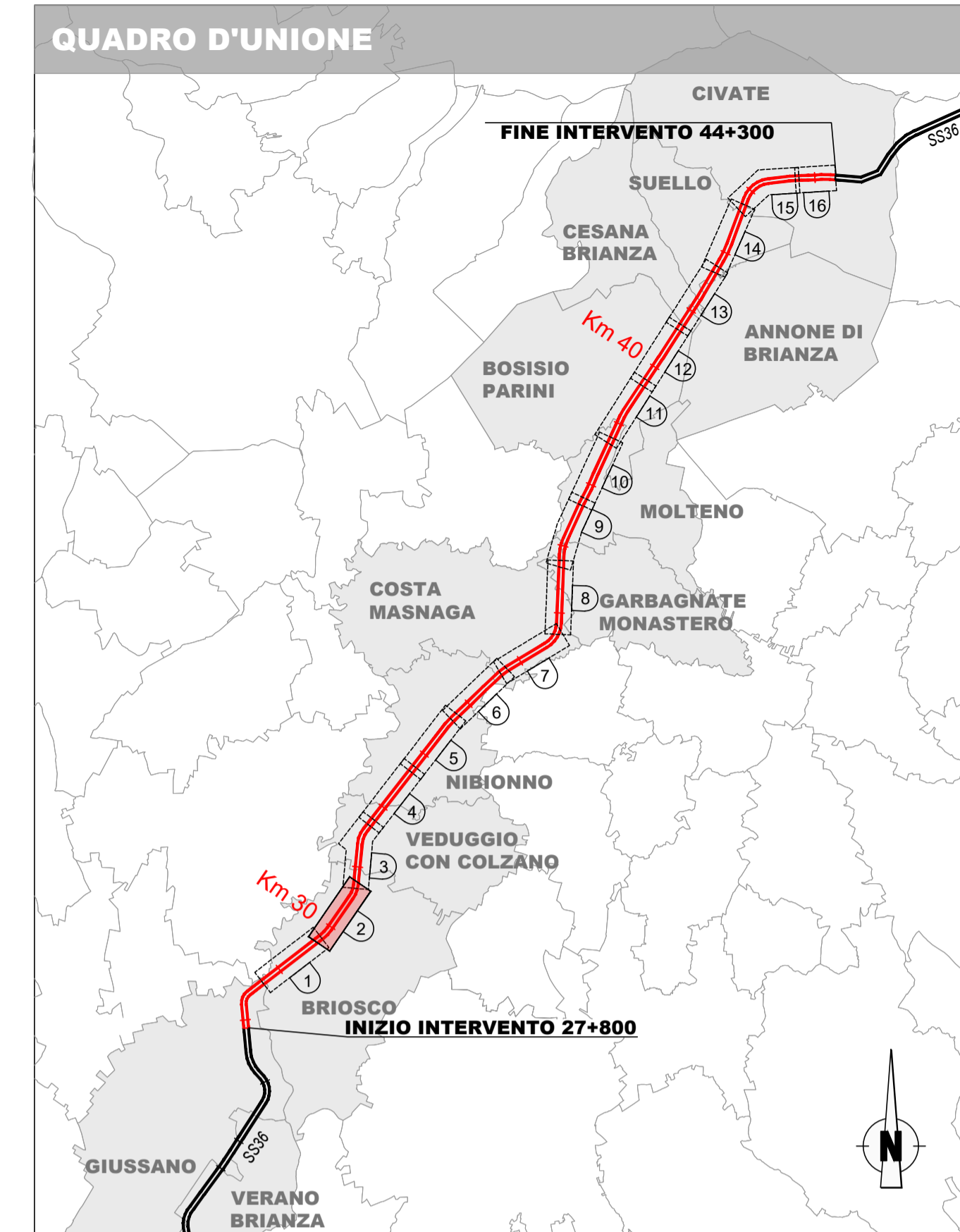
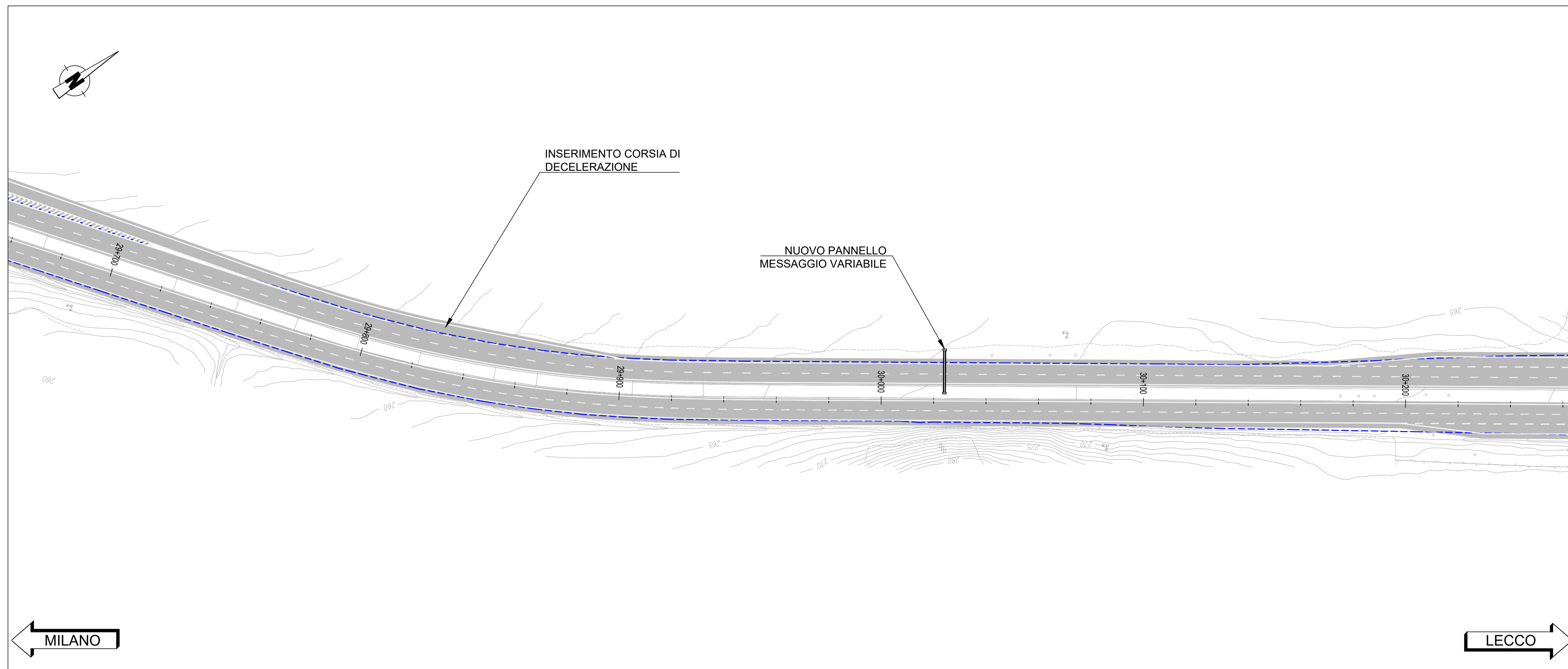
REV.	DESCRIZIONE	DATA	REDDATTO	VERIFICATO	APPROVATO
B	Revisione per istruttoria ANAS	Aprile 2023	M. Schiavo	M. Del Fedele	A. Polli
A	Emissione Progetto Definitivo	08/04/2022	M. Schiavo	E. Trussoni	F. Bontempì



PLANIMETRIA DI PROGETTO

da km 29+700 a 30+200

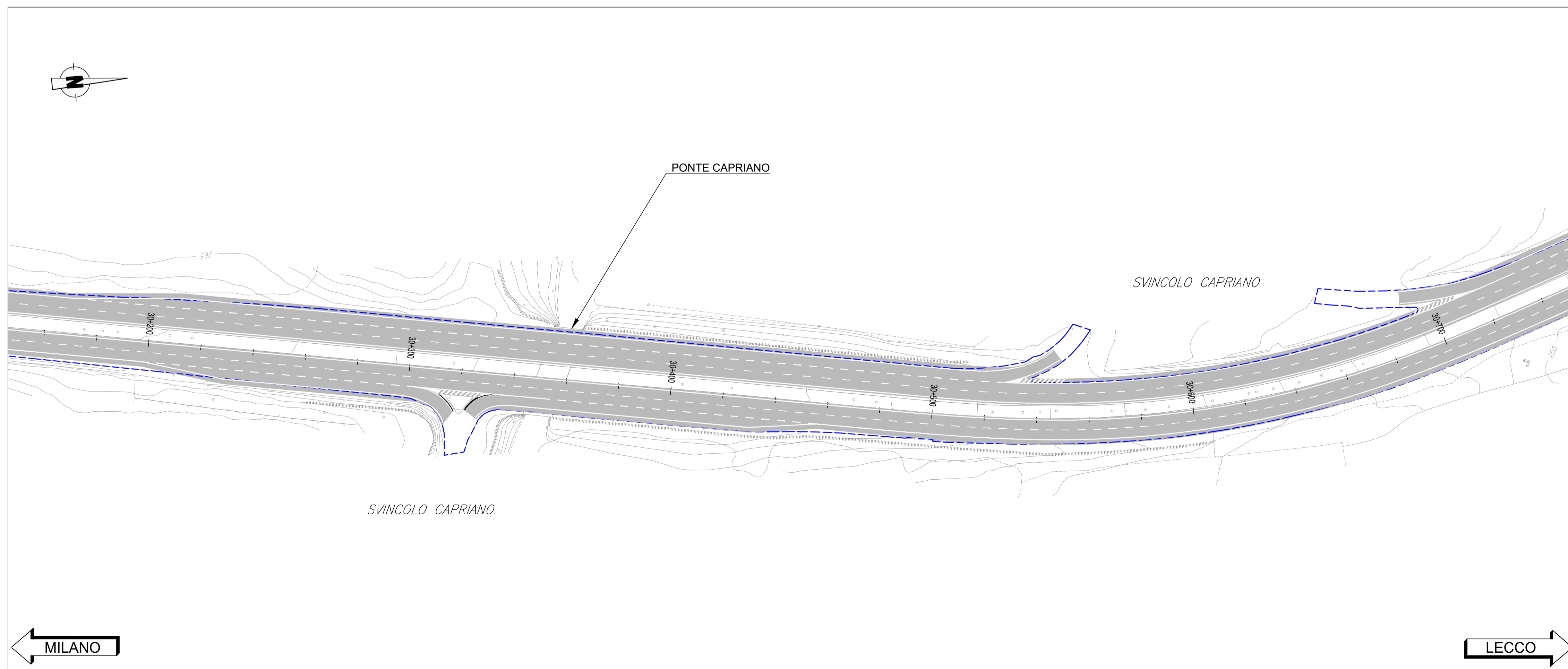
SCALA 1:1.000



PLANIMETRIA DI PROGETTO

da km 30+200 a 30+700

SCALA 1:1.000



**anas** GRUPPO FS ITALIANE **ANAS Struttura Territoriale Lombardia**

Lavori per il miglioramento delle condizioni di sicurezza della S.S. n° 36 dal Km 27+800 al Km 44+300, tratta Giussano-Civate lungo la Strada Statale n° 36 "del Lago di Como e dello Spluga"

**PROGETTO DEFINITIVO** COD. SIL. NOMSM100668

PROGETTISTA: **OPINI** SMART ENGINEERING

PROGETTISTI:  
Ing. Andrea Polli  
Ordine degli Ingegneri Roma NA19540

IL RESPONSABILE DEL S.I.A.:  
Ing. Andrea Polli  
Ordine degli Ingegneri Roma NA19540

IL GEOLOGO:  
Dott. Geol. Lorenzo Verzani  
Ordine dei Geologi della Lombardia N°1234

IL COORDINATORE PER LA SICUREZZA IN FASE DI PROGETTAZIONE:  
Ing. Marco Menguzzier  
Ordine degli Ingegneri della provincia di Trento N°1483

VISTO:  
IL RESPONSABILE DEL PROCEDIMENTO: Ing. Pietro Gualandì  
IL DIRETTORE DELL'ESECUZIONE DEL CONTRATTO: Ing. Emanuele Fiorenza

PROTOCOLLO: - DATA: Aprile 2023

**PROGETTO STRADALE**  
ASSE PRINCIPALE - BANCHINA LATERALE  
Planimetria di Progetto  
Foglio 02 di 16

CODICE PROGETTO	LIV. PROG.	N. PROG.	NOME FILE	REVISIONE	SCALA:
-MSM106	D	2101	P00PS00TRAPP01_B	B	1:1000
CODICE ELAB.			P00PS00TRAPP01		

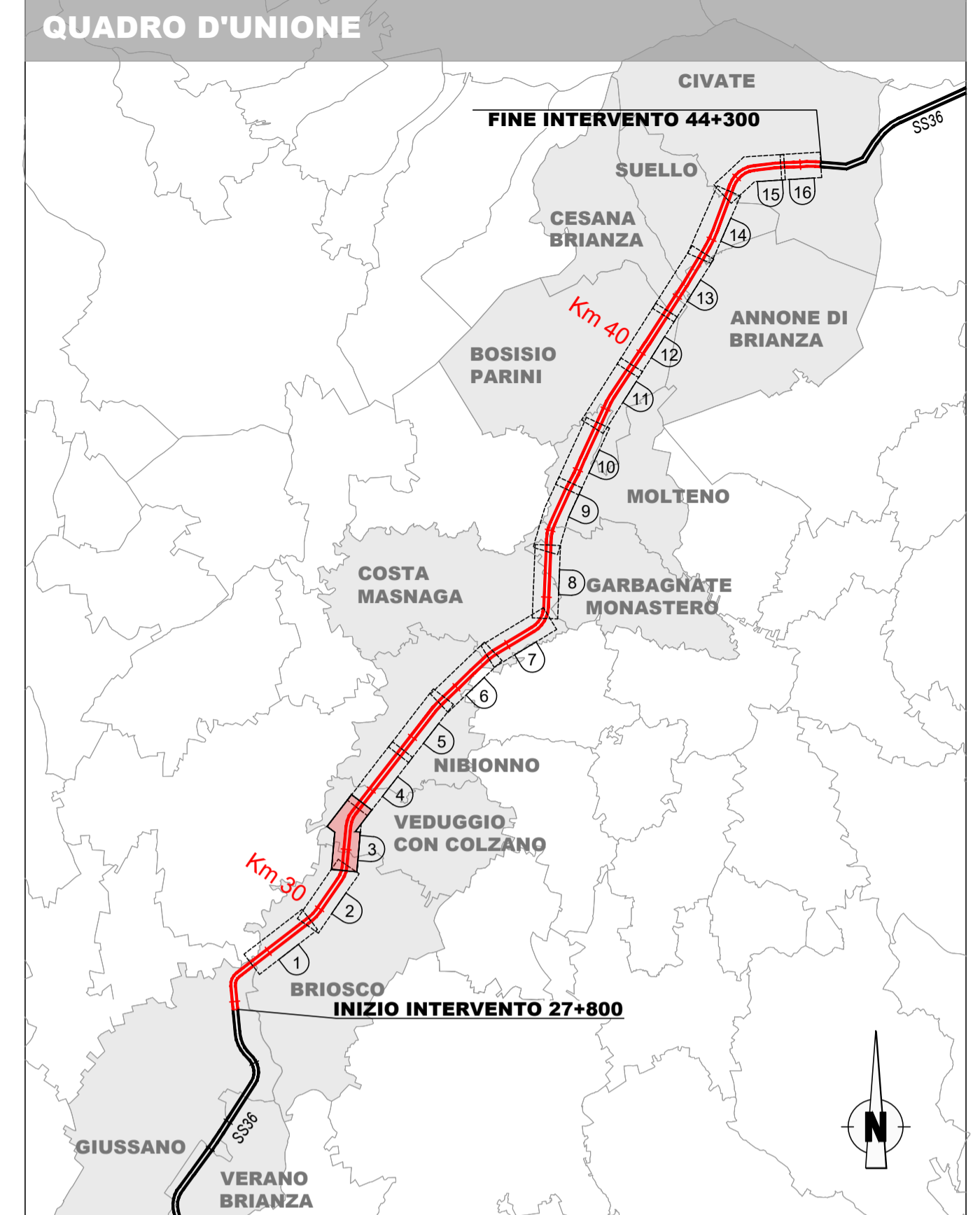
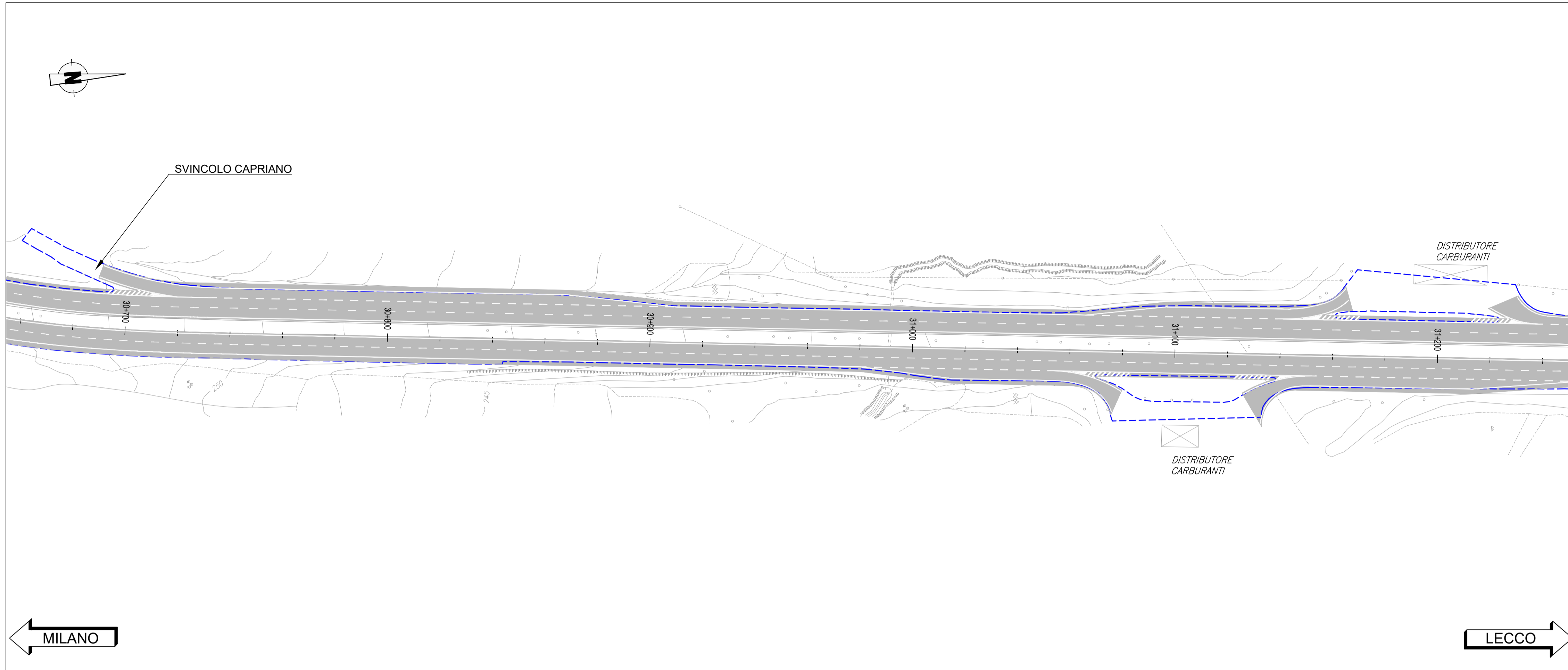
REV.	DESCRIZIONE	DATA	REDATTO	VERIFICATO	APPROVATO
B	Revisione per istruttoria ANAS	Aprile 2023	M. Schiavo	M. Del Fedele	A. Polli
A	Emissione Progetto Definitivo	08/04/2022	M. Schiavo	E. Trussoni	F. Bontemp



PLANIMETRIA DI PROGETTO

da km 30+700 a 31+200

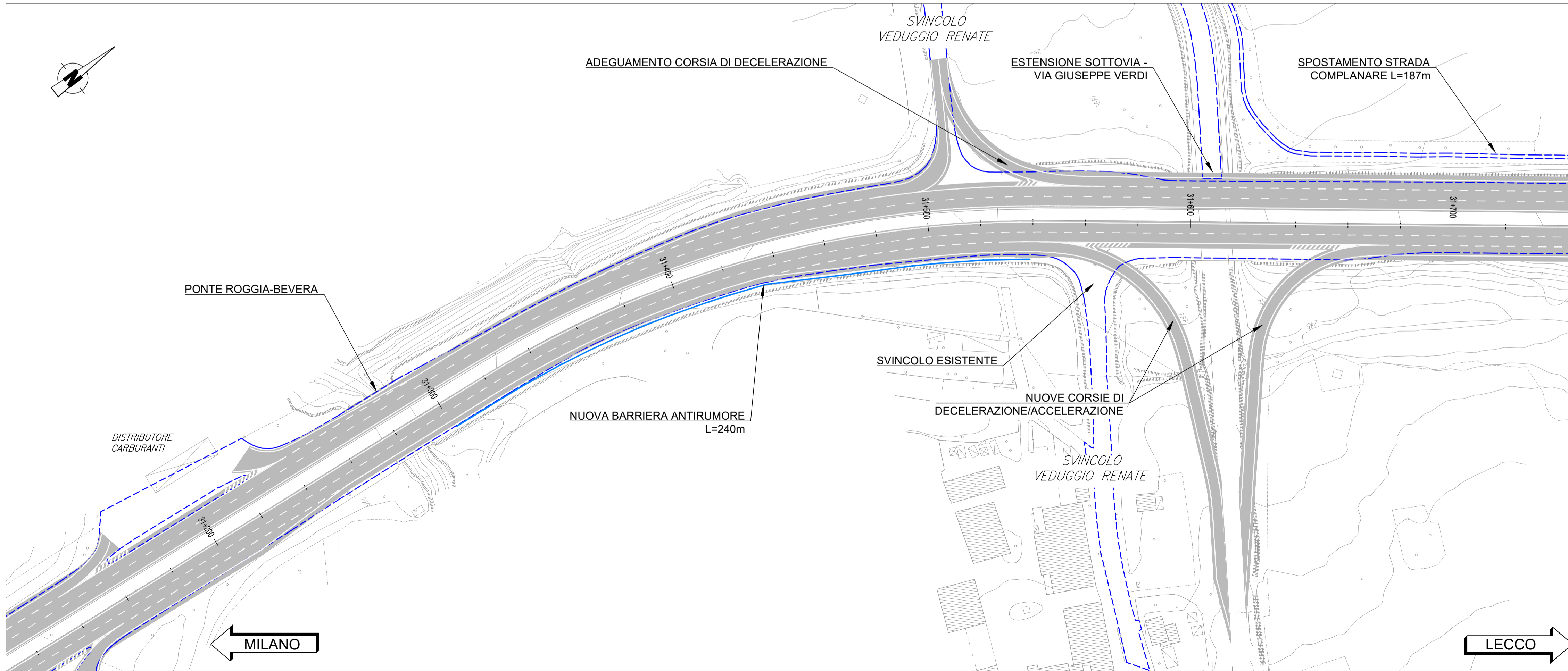
SCALA 1:1.000



PLANIMETRIA DI PROGETTO

da km 31+200 a 31+700

SCALA 1:1.000



**anas** GRUPPO FS ITALIANE **ANAS Struttura Territoriale Lombardia**

Lavori per il miglioramento delle condizioni di sicurezza della S.S. n° 36 dal Km 27+800 al Km 44+300, tratta Giussano-Civate lungo la Strada Statale n° 36 "del Lago di Como e dello Spluga"

**PROGETTO DEFINITIVO** COD. SIL. NOMSM100688

PROGETTISTA: **OPINI** SMART ENGINEERING

PROGETTISTI:  
Ing. Andrea Polli  
Ordine degli Ingegneri Roma N°A19540

IL RESPONSABILE DEL S.I.A.:  
Ing. Andrea Polli  
Ordine degli Ingegneri Roma N°A19540

IL GEOLOGO:  
Dott. Geol. Lorenzo Verzani  
Ordine dei Geologi della Lombardia N°1234

IL COORDINATORE PER LA SICUREZZA IN FASE DI PROGETTAZIONE:  
Ing. Marco Menguzzo  
Ordine degli Ingegneri della provincia di Trento N°1483

VISTO:  
IL RESPONSABILE DEL PROCEDIMENTO: Ing. Pietro Gualandri  
IL DIRETTORE DELL'ESECUZIONE DEL CONTRATTO: Ing. Emanuele Fiorenza

PROTOCOLLO: DATA: Aprile 2023

**PROGETTO STRADALE**  
ASSE PRINCIPALE - BANCHINA LATERALE  
Planimetria di Progetto  
Foglio 03 di 16

CODICE PROGETTO	NOME FILE	REVISIONE	SCALA:
PROGETTO: -MSM106	P00PS00TRAPP01_B	B	1:1000
LIV. PROG: D	CODICE ELAB: P00PS00TRAPP01		
N. PROG: 2101			

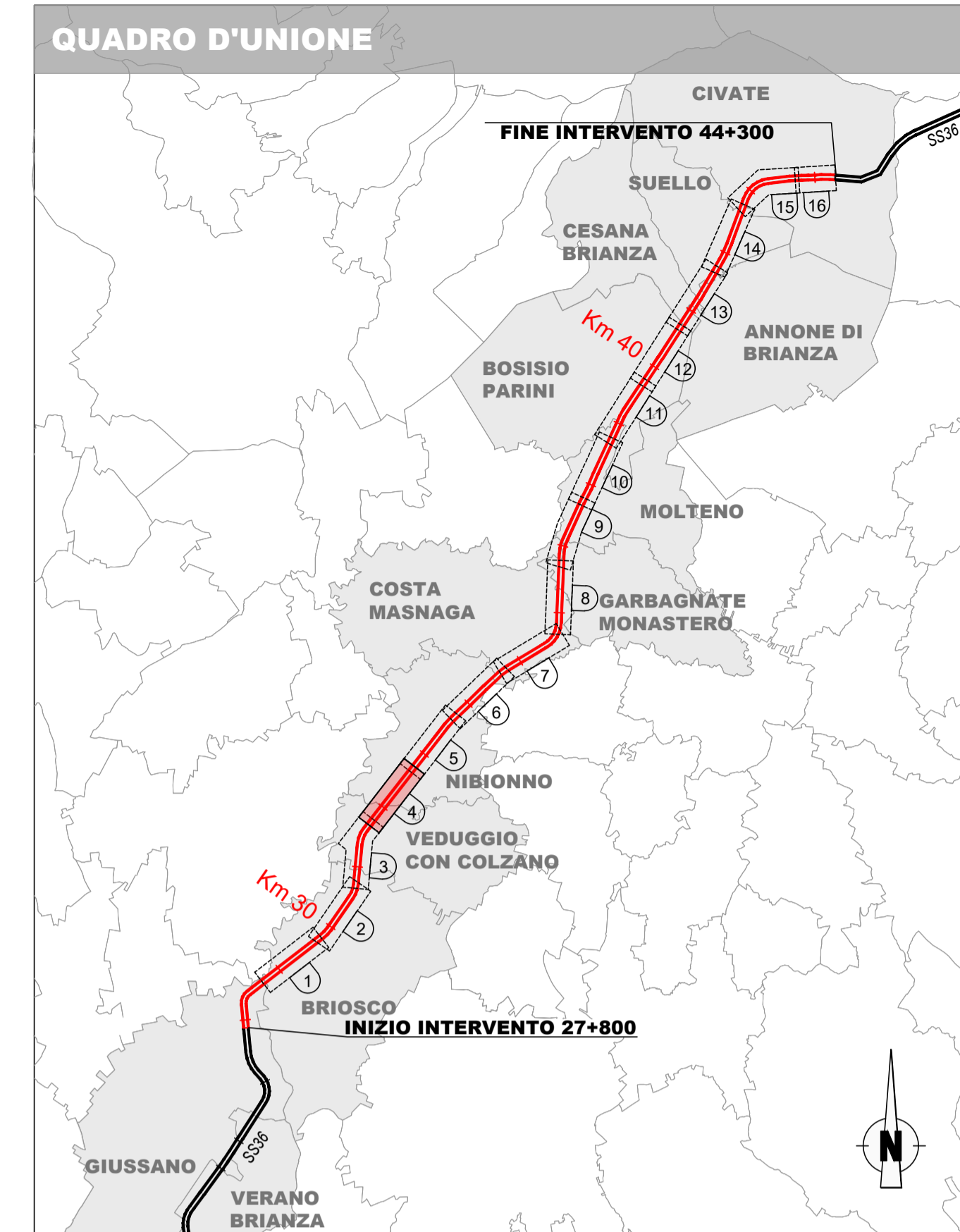
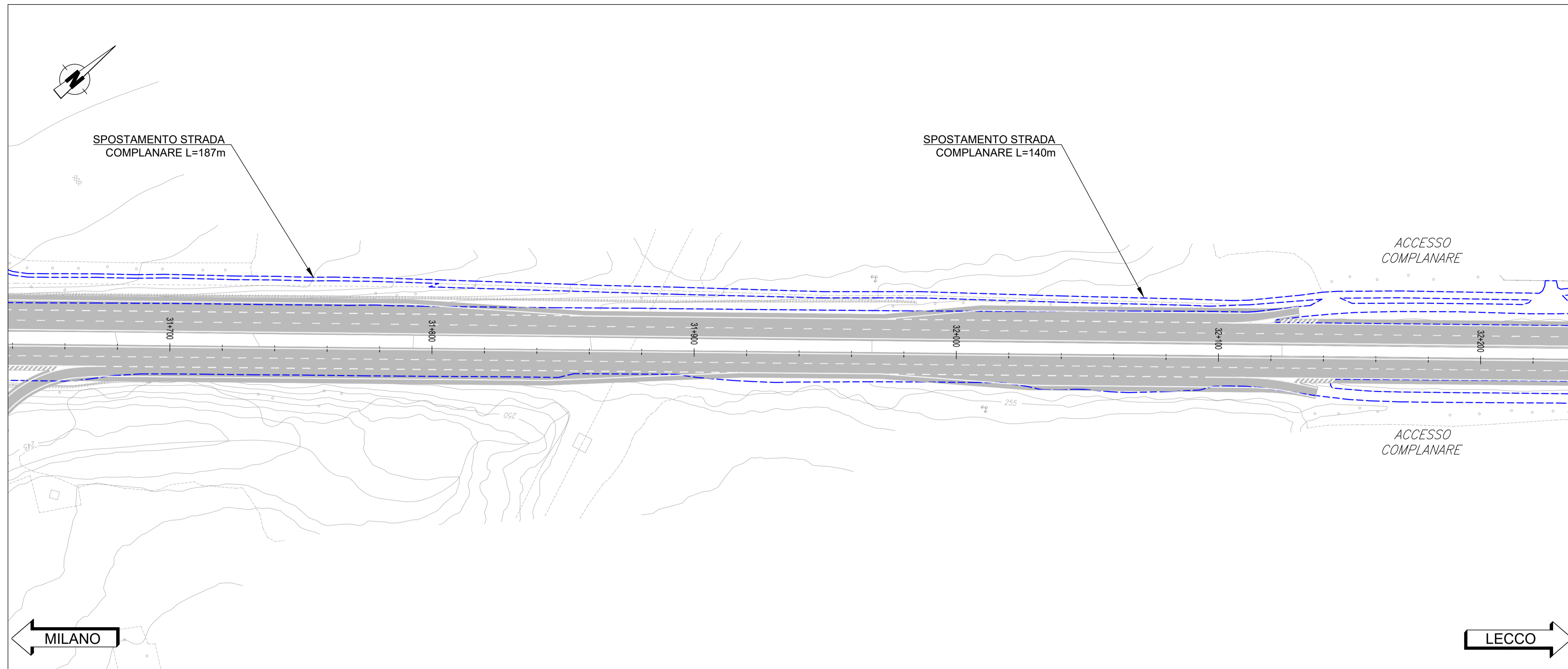
REV.	DESCRIZIONE	DATA	REDATTO	VERIFICATO	APPROVATO
B	Revisione per istruttoria ANAS	Aprile 2023	M. Schiavo	M. Del Fedele	A. Polli
A	Emissione Progetto Definitivo	08/04/2022	M. Schiavo	E. Trussoni	F. Bontemp



PLANIMETRIA DI PROGETTO

da km 31+700 a 32+200

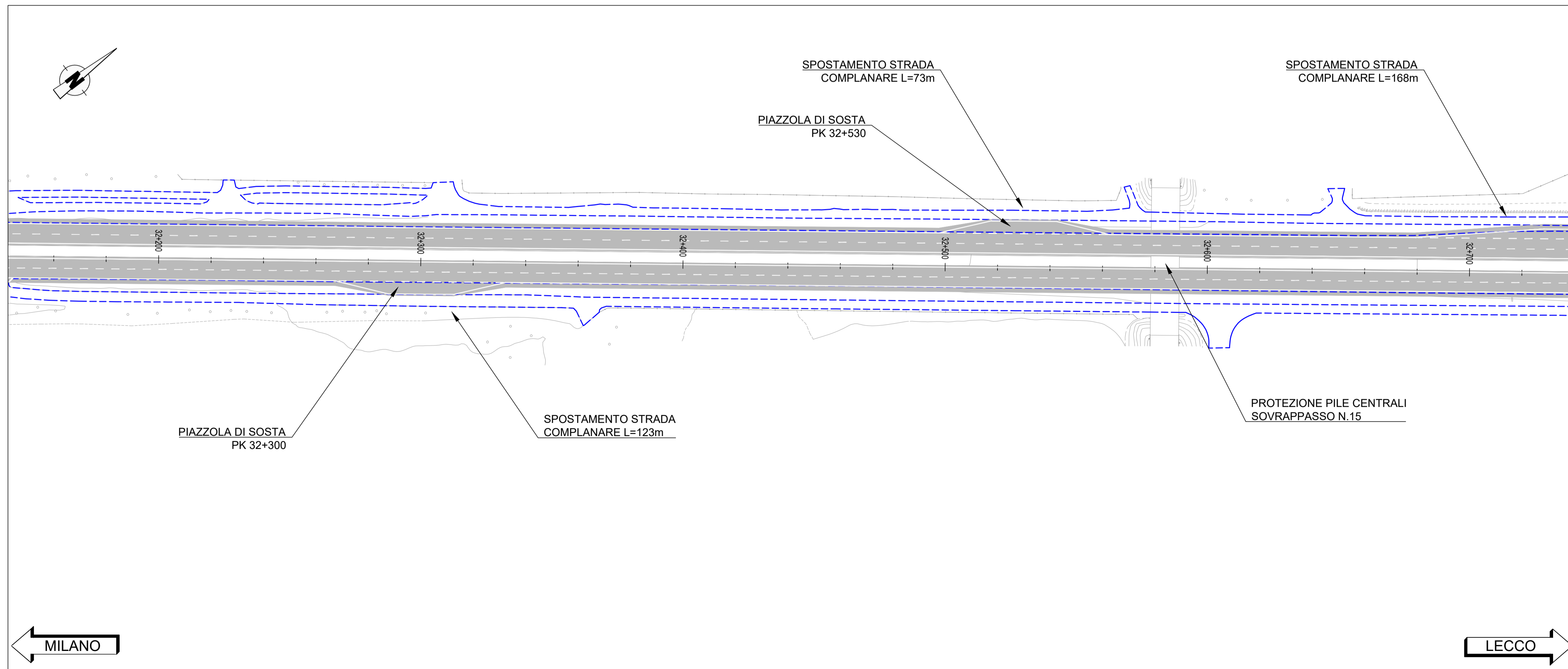
SCALA 1:1.000



PLANIMETRIA DI PROGETTO

da km 32+200 a 32+700

SCALA 1:1.000



**anas**  
GRUPPO FS ITALIANE

**ANAS Struttura Territoriale Lombardia**

Lavori per il miglioramento delle condizioni di sicurezza della S.S. n° 36 dal Km 27+800 al Km 44+300, tratta Giussano-Civate lungo la Strada Statale n° 36 "del Lago di Como e dello Spluga"

PROGETTO DEFINITIVO

COD. SIL. NOMSM00668

PROGETTISTA



I PROGETTISTI:

Ing. Andrea Polli  
Ordine degli Ingegneri Roma NA19540

IL RESPONSABILE DEL S.I.A.:

Ing. Andrea Polli  
Ordine degli Ingegneri Roma NA19540

IL GEOLOGO:

Dott. Geol. Lorenzo Verzani  
Ordine dei Geologi della Lombardia N°1234

IL COORDINATORE PER LA SICUREZZA IN FASE DI PROGETTAZIONE

Ing. Marco Menguzzar  
Ordine degli Ingegneri della provincia di Trento N°1483

VISTO:

IL RESPONSABILE DEL PROCEDIMENTO: Ing. Pietro Gualandì

IL DIRETTORE DELL'ESECUZIONE DEL CONTRATTO: Ing. Emanuele Fiorenza

PROTOCOLLO

DATA Aprile 2023

**PROGETTO STRADALE**  
ASSE PRINCIPALE - BANCHINA LATERALE  
Planimetria di Progetto  
Foglio 04 di 16

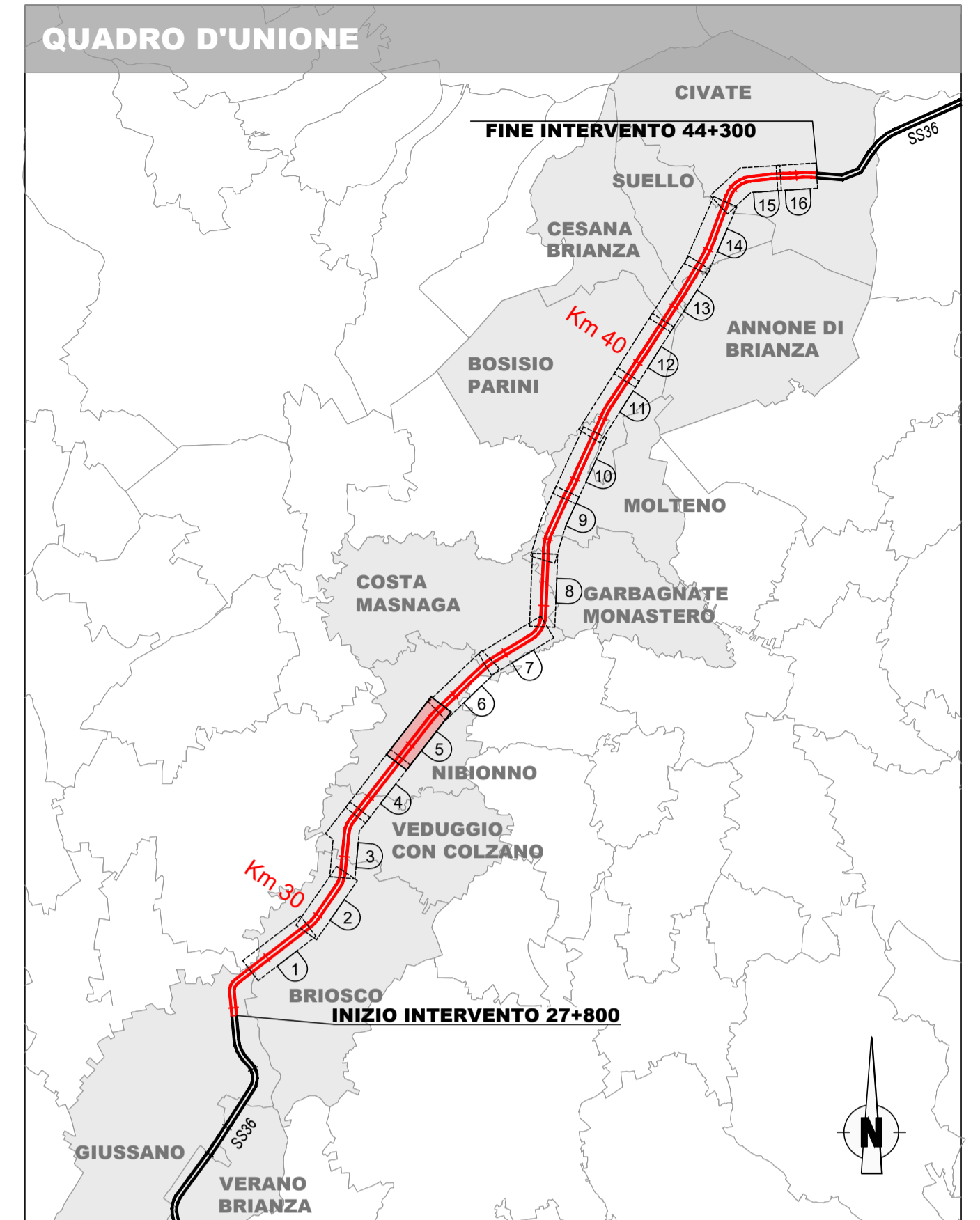
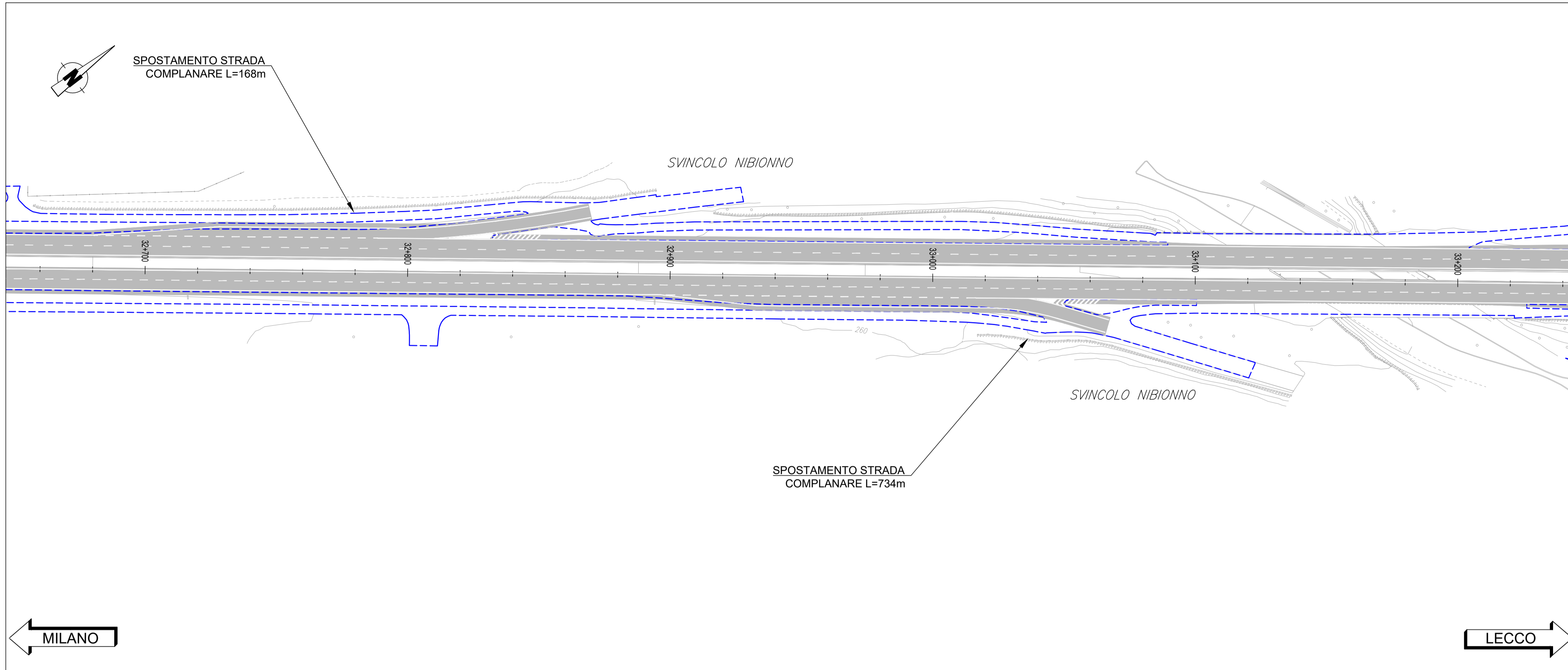
CODICE PROGETTO		NOME FILE		REVISIONE	SCALA:
PROGETTO	LIV. PROG.	N. PROG.	P00PS00TRAPP01_B	B	1:1000
-MSMI06		D	2101	CODICE ELAB. P00PS00TRAPP01	
REV.	DESCRIZIONE	DATA	REDATTO	VERIFICATO	APPROVATO
B	Revisione per istruttoria ANAS	Aprile 2023	M. Schiavo	M. Del Fedele	A. Polli
A	Emissione Progetto Definitivo	08/04/2022	M. Schiavo	E. Trussoni	F. Bontemp



PLANIMETRIA DI PROGETTO

da km 32+700 a 33+200

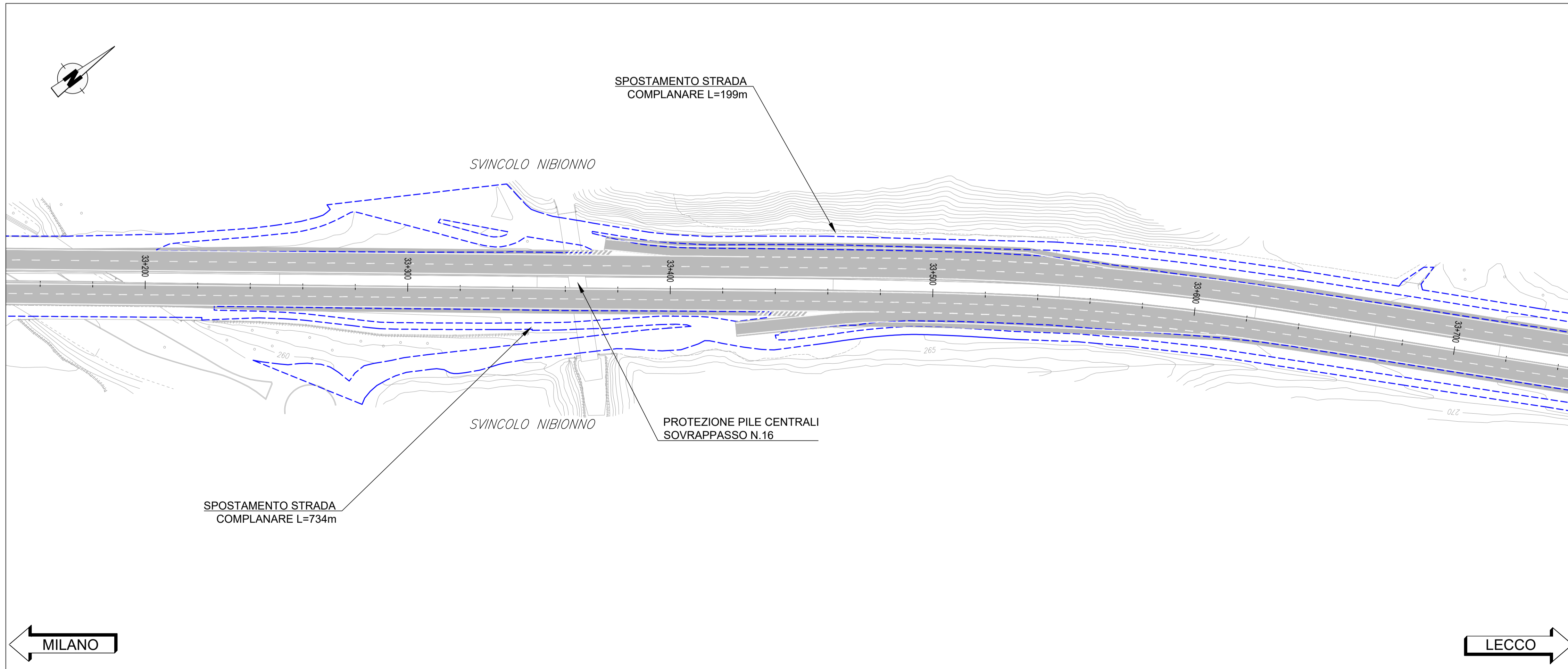
SCALA 1:1.000



PLANIMETRIA DI PROGETTO

da km 33+200 a 33+700

SCALA 1:1.000



**anas**  
GRUPPO FS ITALIANE

**ANAS Struttura Territoriale Lombardia**

Lavori per il miglioramento delle condizioni di sicurezza della S.S. n° 36 dal Km 27+800 al Km 44+300, tratta Giussano-Civate lungo la Strada Statale n° 36 "del Lago di Como e dello Spluga"

PROGETTO DEFINITIVO COD. SIL. NOMSM00668

PROGETTISTA

**OPINI**  
SMART ENGINEERING

I PROGETTISTI: Ing. Andrea Polli Ordine degli Ingegneri Roma NA19540	
IL RESPONSABILE DEL S.I.A.: Ing. Andrea Polli Ordine degli Ingegneri Roma NA19540	
IL GEOLOGO: Dott. Geol. Lorenzo Verzani Ordine dei Geologi della Lombardia N°1234	
IL COORDINATORE PER LA SICUREZZA IN FASE DI PROGETTAZIONE Ing. Marco Menguzzter Ordine degli Ingegneri della provincia di Trento N°1483	
VISTO: IL RESPONSABILE DEL PROCEDIMENTO: Ing. Pietro Gualandì IL DIRETTORE DELL'ESECUZIONE DEL CONTRATTO: Ing. Emanuele Fiorenza	
PROTOCOLLO	DATA: Aprile 2023

**PROGETTO STRADALE**  
ASSE PRINCIPALE - BANCHINA LATERALE  
Planimetria di Progetto  
Foglio 05 di 16

CODICE PROGETTO	NOME FILE	REVISIONE	SCALA:
PROGETTO LIV. PROG. N. PROG. -   MSMI06   D   2101	P00PS00TRAPP01_B	B	1:1000
CODICE ELAB.	P00PS00TRAPP01		

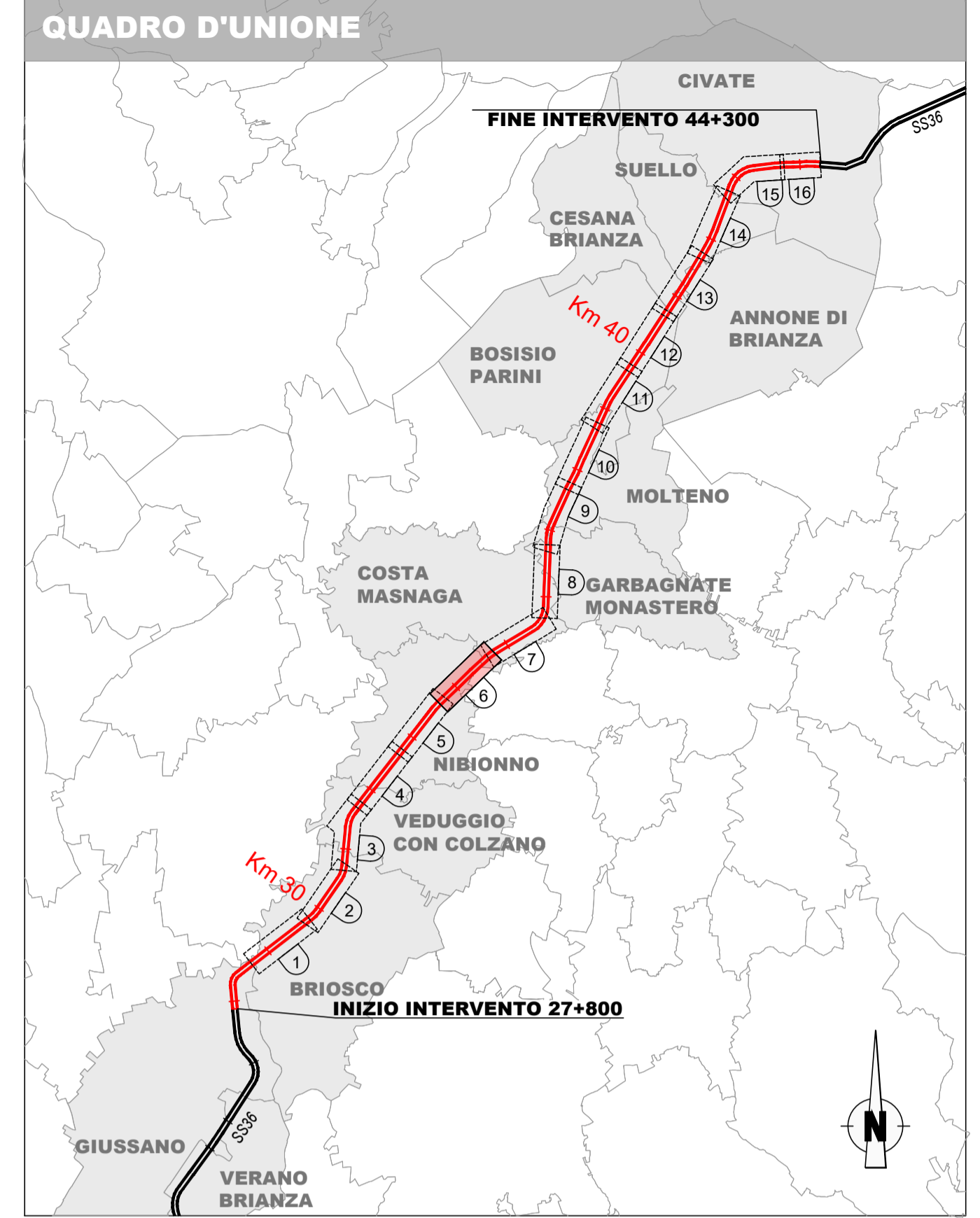
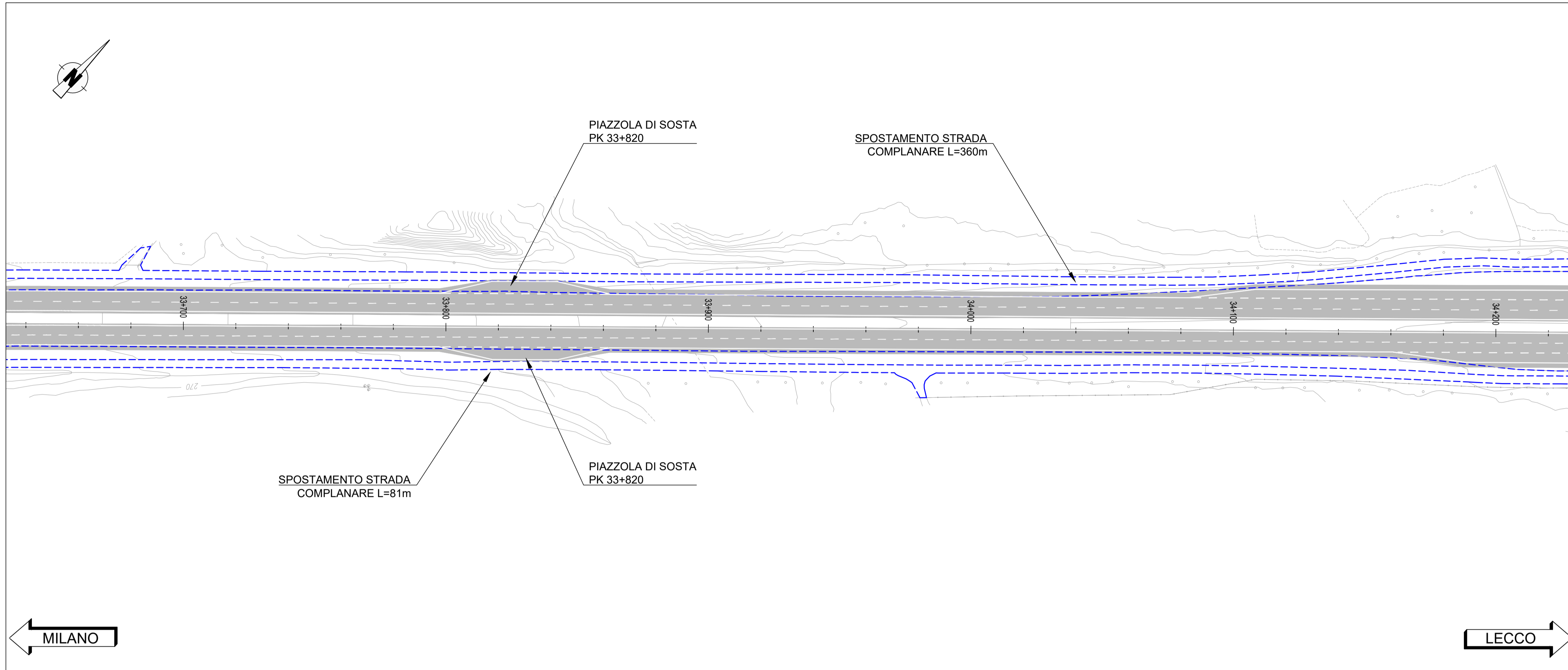
REV.	DESCRIZIONE	DATA	REDATTO	VERIFICATO	APPROVATO
B	Revisione per istruttoria ANAS	Aprile 2023	M. Schiavo	M. Del Fedele	A. Polli
A	Emissione Progetto Definitivo	08/04/2022	M. Schiavo	E. Trussoni	F. Bontemp



PLANIMETRIA DI PROGETTO

da km 33+700 a 34+200

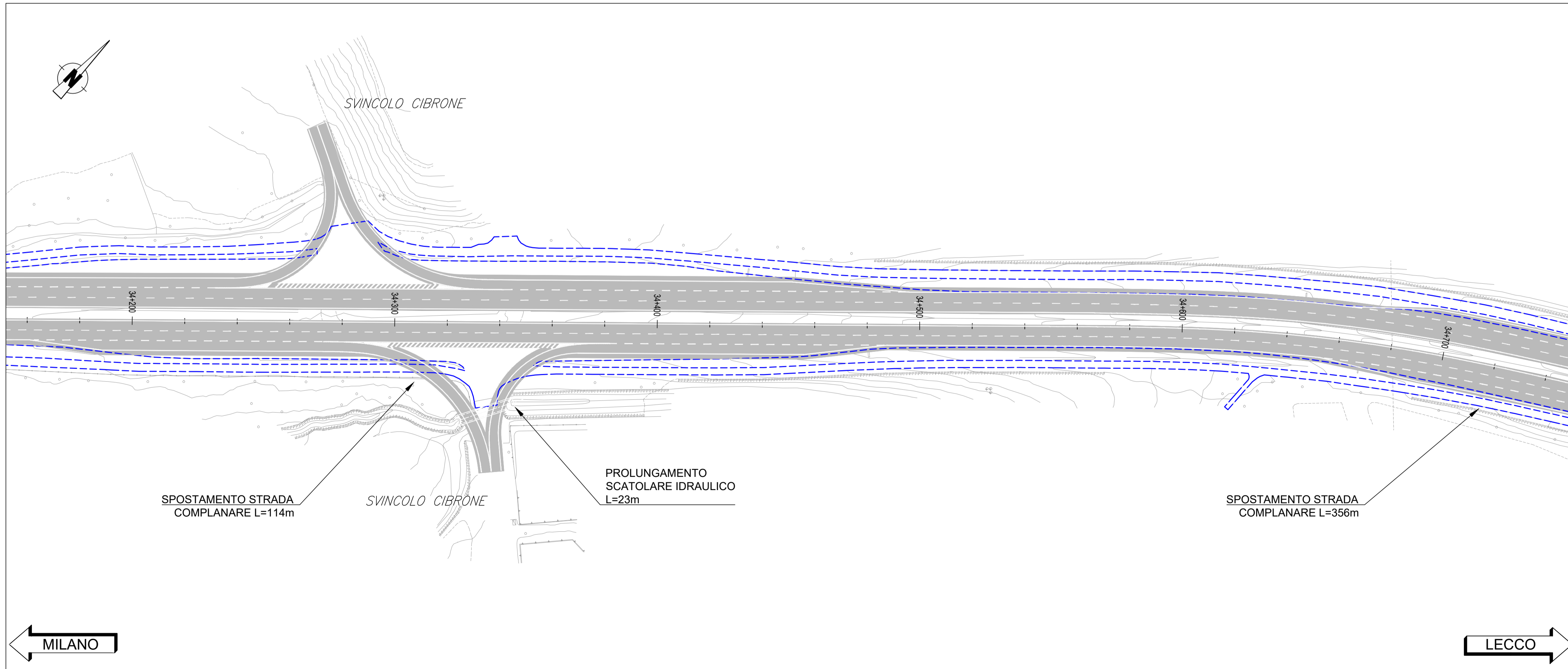
SCALA 1:1.000




PLANIMETRIA DI PROGETTO

da km 34+200 a 34+700

SCALA 1:1.000





**ANAS Struttura Territoriale Lombardia**

Lavori per il miglioramento delle condizioni di sicurezza della S.S. n° 36 dal Km 27+800 al Km 44+300, tratta Giussano-Civate lungo la Strada Statale n° 36 "del Lago di Como e dello Spluga"

---

**PROGETTO DEFINITIVO** COD. SIL. NOMSM100668

---

PROGETTISTA: **OPINI SMART ENGINEERING**

---

PROGETTISTI:  
 Ing. Andrea Polli  
 Ordine degli Ingegneri Roma NA19540

---

IL RESPONSABILE DEL S.I.A.:  
 Ing. Andrea Polli  
 Ordine degli Ingegneri Roma NA19540

---

IL GEOLOGO:  
 Dott. Geol. Lorenzo Verzani  
 Ordine dei Geologi della Lombardia N°1234

---

IL COORDINATORE PER LA SICUREZZA IN FASE DI PROGETTAZIONE:  
 Ing. Marco Menguzzier  
 Ordine degli Ingegneri della provincia di Trento N°1483

---

VISTO:  
 IL RESPONSABILE DEL PROCEDIMENTO: Ing. Pietro Gualandì  
 IL DIRETTORE DELL'ESECUZIONE DEL CONTRATTO: Ing. Emanuele Fiorenza

---

PROTOCOLLO: \_\_\_\_\_ DATA: Aprile 2023

---

**PROGETTO STRADALE**  
**ASSE PRINCIPALE - BANCHINA LATERALE**  
 Planimetria di Progetto  
 Foglio 06 di 16

CODICE PROGETTO		NOME FILE		REVISIONE	SCALA:
PROGETTO	LIV. PROG.	N. PROG.	P00PS00TRAPP01_B		
-.-MSM106		D	2101	CODICE ELAB.	P00PS00TRAPP01
				B	1:1000

---

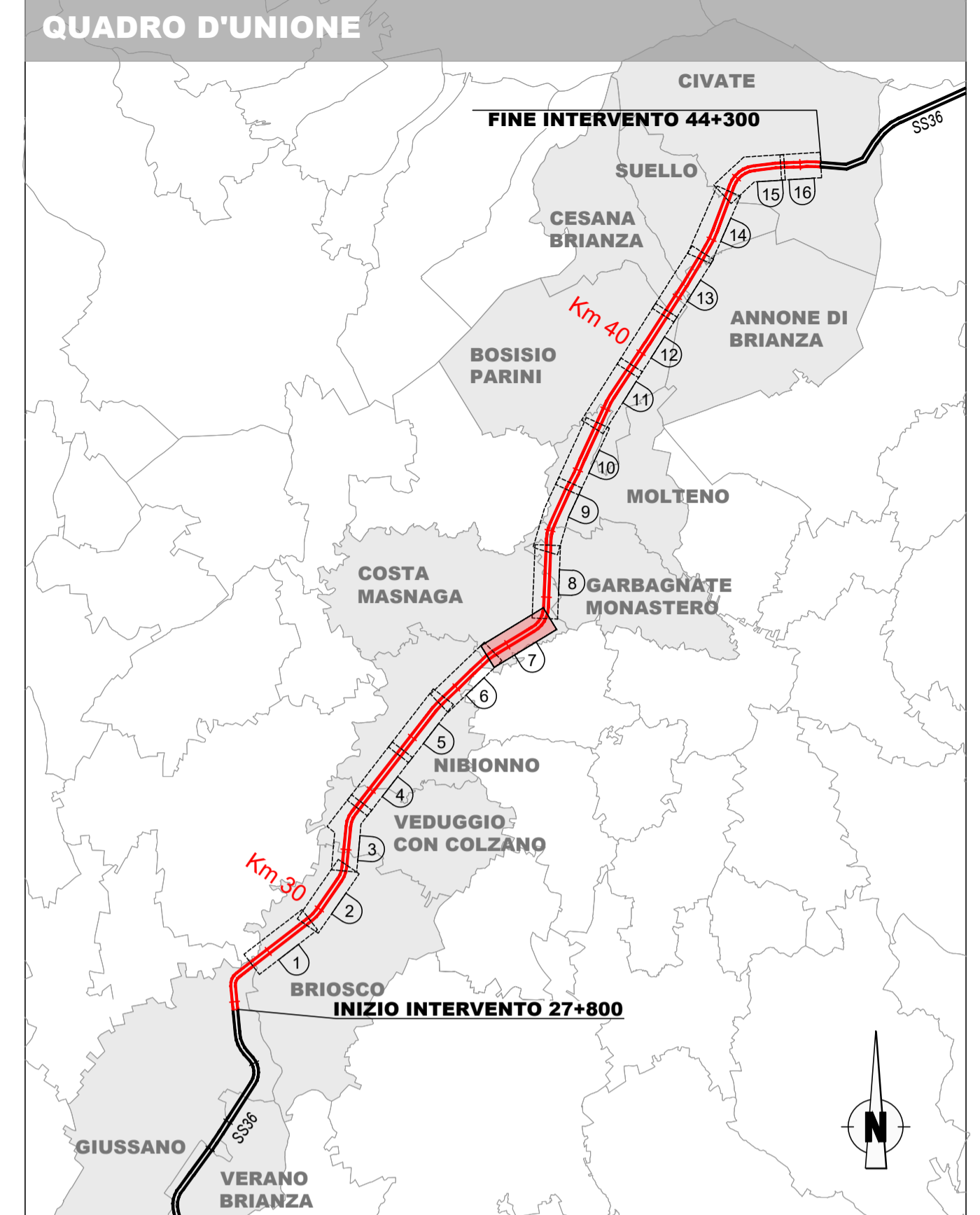
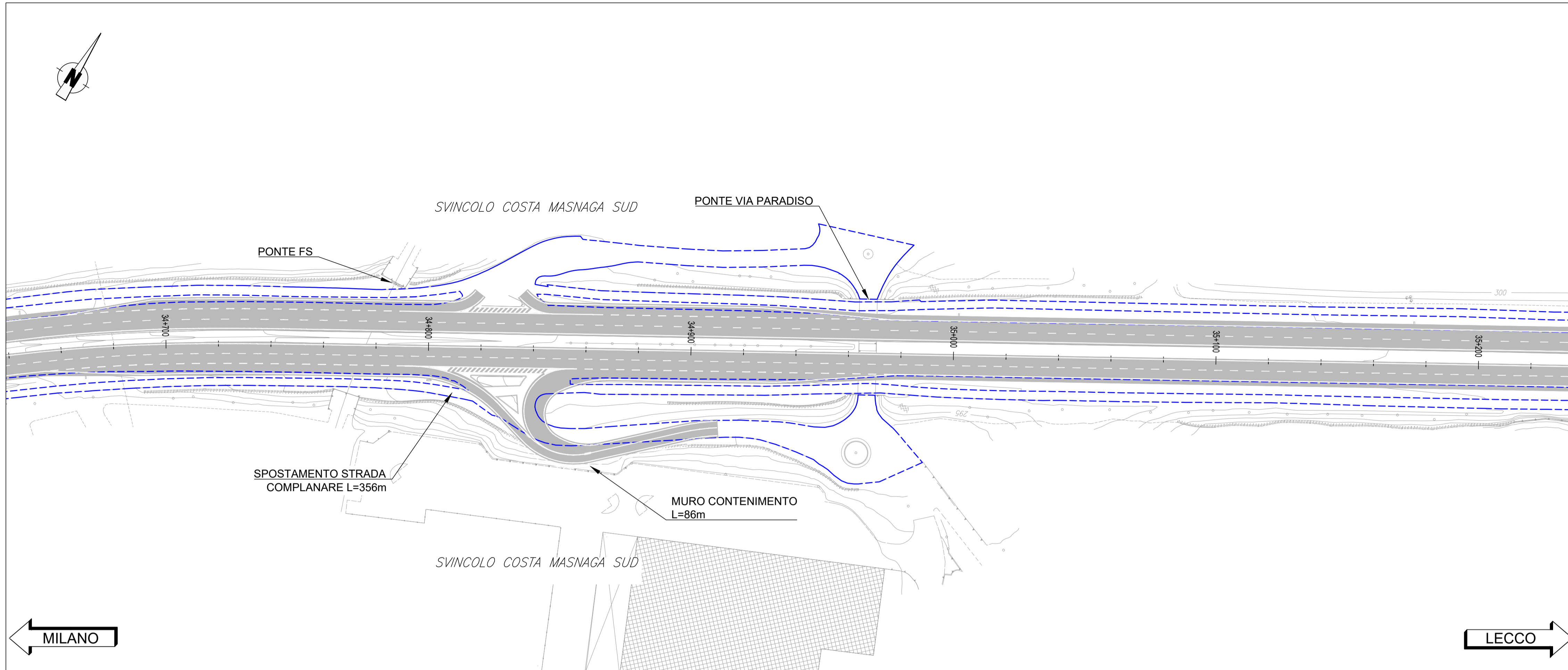
REV.	DESCRIZIONE	DATA	REDATTO	VERIFICATO	APPROVATO
B	Revisione per istruttoria ANAS	Aprile 2023	M. Schiavo	M. Del Fedele	A. Polli
A	Emissione Progetto Definitivo	08/04/2022	M. Schiavo	E. Trussoni	F. Bontempi



PLANIMETRIA DI PROGETTO

da km 34+700 a 35+200

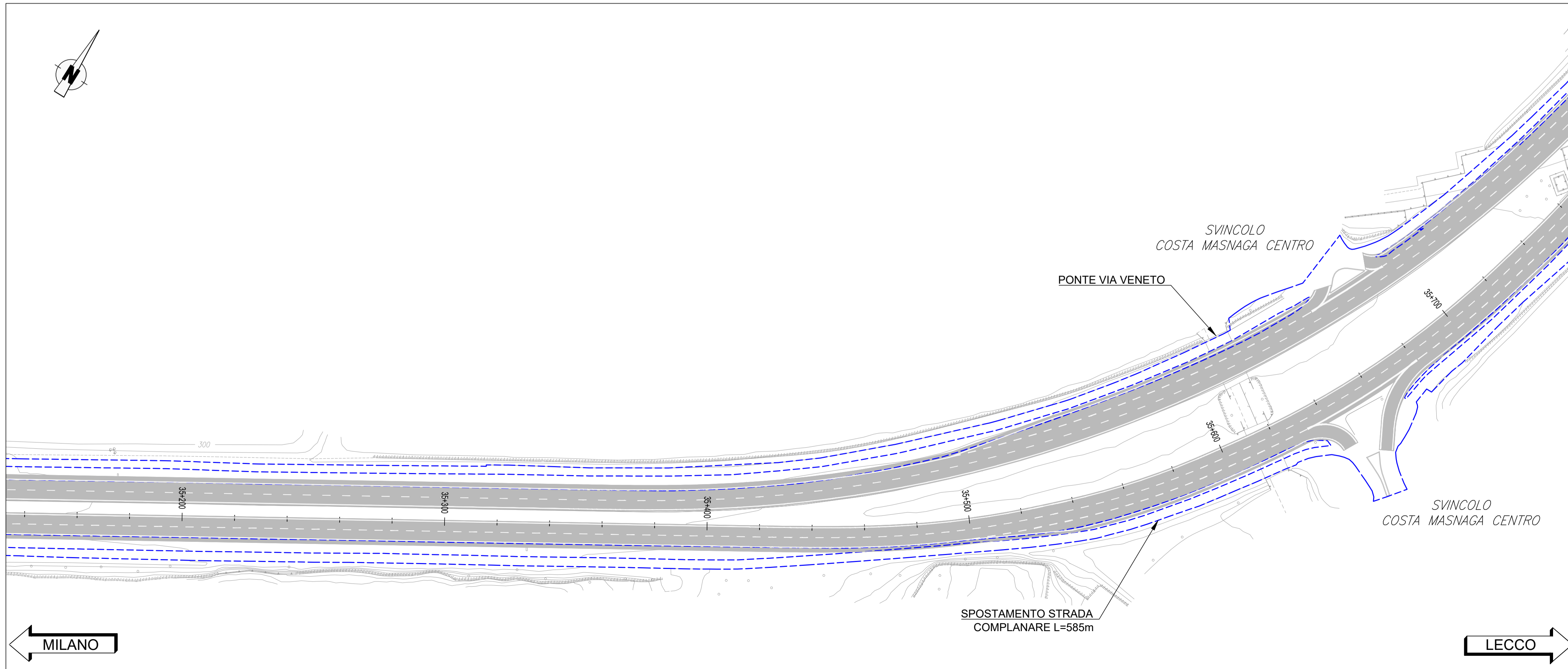
SCALA 1:1.000




PLANIMETRIA DI PROGETTO

da km 35+200 a 35+700

SCALA 1:1.000





**ANAS** Gruppo FS Italiane  
ANAS Struttura Territoriale Lombardia

Lavori per il miglioramento delle condizioni di sicurezza della S.S. n° 36 dal Km 27+800 al Km 44+300, tratta Giussano-Civate lungo la Strada Statale n° 36 "del Lago di Como e dello Spluga"

**PROGETTO DEFINITIVO** COD. SIL. NOMSM100668

PROGETTISTA: **OPINI** SMART ENGINEERING

PROGETTISTI:  
Ing. Andrea Polli  
Ordine degli Ingegneri Roma N°19540

IL RESPONSABILE DEL S.I.A.:  
Ing. Andrea Polli  
Ordine degli Ingegneri Roma N°19540

IL GEOLOGO:  
Dott. Geol. Lorenzo Verzani  
Ordine dei Geologi della Lombardia N°1234

IL COORDINATORE PER LA SICUREZZA IN FASE DI PROGETTAZIONE:  
Ing. Marco Menguzzier  
Ordine degli Ingegneri della provincia di Trento N°1483

VISTO:  
IL RESPONSABILE DEL PROCEDIMENTO: Ing. Pietro Gualandì  
IL DIRETTORE DELL'ESECUZIONE DEL CONTRATTO: Ing. Emanuele Firenze

PROTOCOLLO: \_\_\_\_\_ DATA: Aprile 2023

**PROGETTO STRADALE**  
ASSE PRINCIPALE - BANCHINA LATERALE  
Planimetria di Progetto  
Foglio 07 di 16

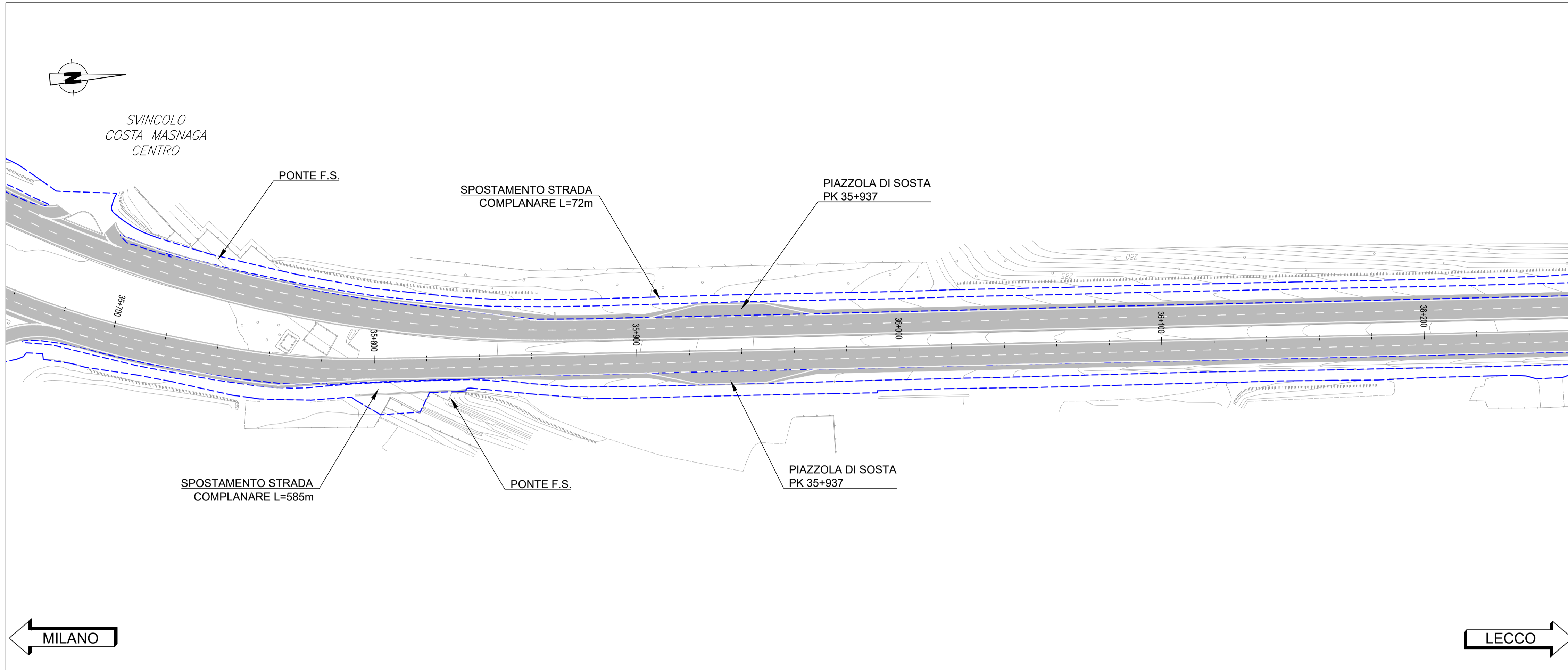
CODICE PROGETTO		NOME FILE		REVISIONE	SCALA:
PROGETTO	LIV. PROG. N. PROG.	P00PS00TRAPP01_B		B	1:1000
-M-MSM106	D 2101	CODICE ELAB. P00PS00TRAPP01			
REV.	DESCRIZIONE	DATA	REDDATTO	VERIFICATO	APPROVATO
B	Revisione per istruttoria ANAS	Aprile 2023	M. Schiavo	M. Del Fedele	A. Polli
A	Emissione Progetto Definitivo	08/04/2022	M. Schiavo	E. Trussoni	F. Bontemp



PLANIMETRIA DI PROGETTO

da km 35+700 a 36+200

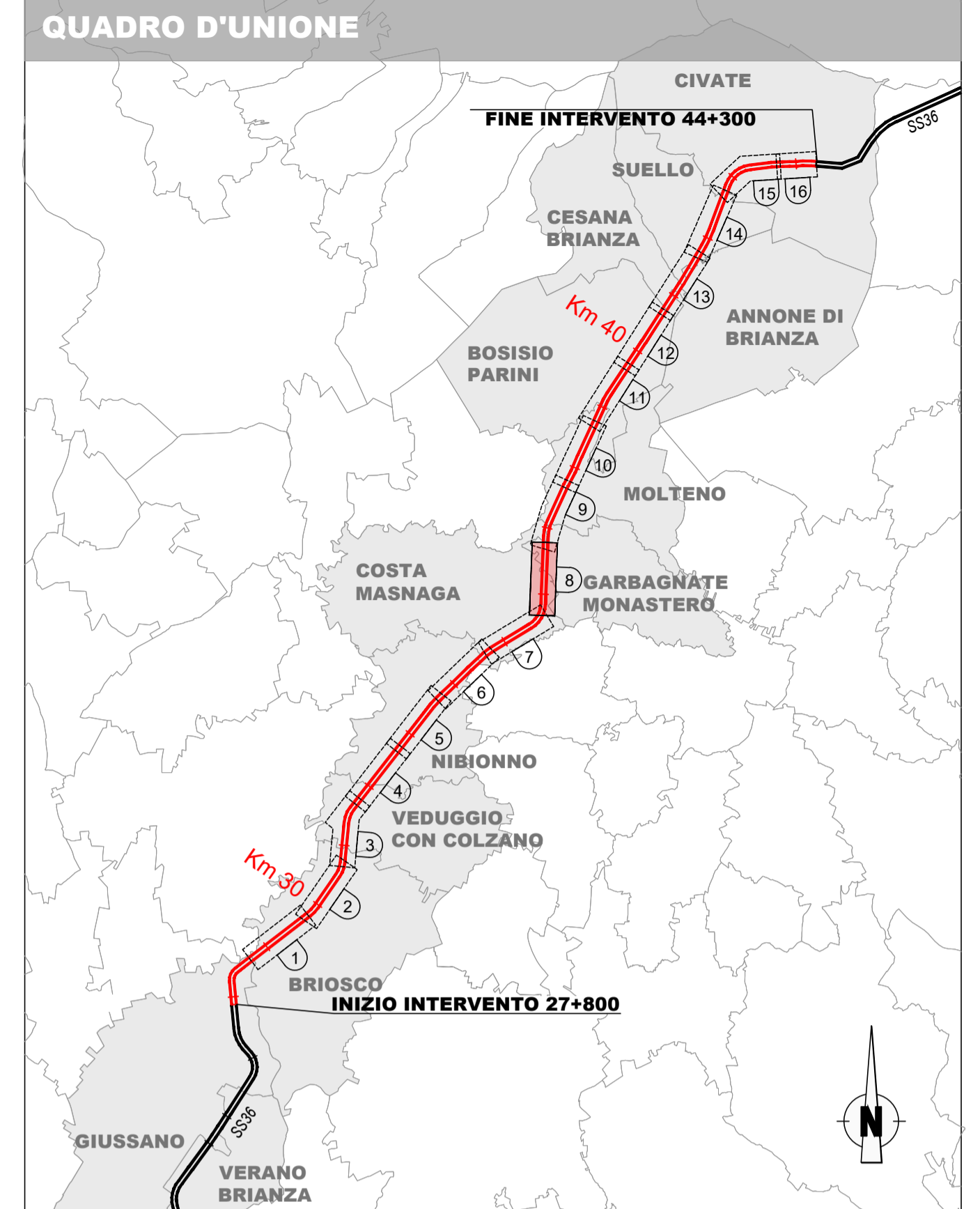
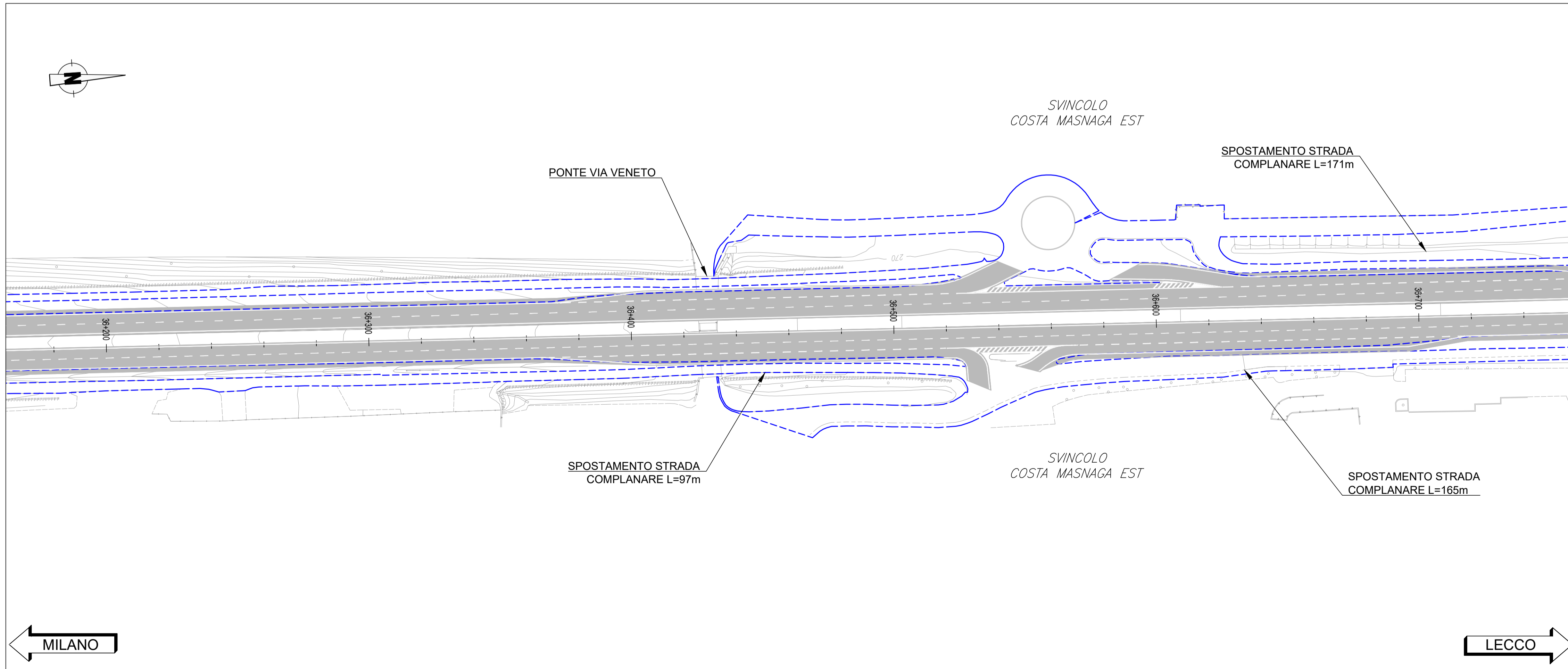
SCALA 1:1.000



PLANIMETRIA DI PROGETTO

da km 36+200 a 36+700

SCALA 1:1.000



**anas** GRUPPO FS ITALIANE **ANAS Struttura Territoriale Lombardia**

Lavori per il miglioramento delle condizioni di sicurezza della S.S. n° 36 dal Km 27+800 al Km 44+300, tratta Giussano-Civate lungo la Strada Statale n° 36 "del Lago di Como e dello Spluga"

PROGETTO DEFINITIVO COD. SIL. NOMSM00688

PROGETTISTA  
**OPINI** SMART ENGINEERING

PROGETTISTI:  
Ing. Andrea Polli  
Ordine degli Ingegneri Roma NA19540

IL RESPONSABILE DEL S.I.A.:  
Ing. Andrea Polli  
Ordine degli Ingegneri Roma NA19540

IL GEOLOGO:  
Dott. Geol. Lorenzo Verzani  
Ordine dei Geologi della Lombardia N°1234

IL COORDINATORE PER LA SICUREZZA IN FASE DI PROGETTAZIONE:  
Ing. Marco Menguzzier  
Ordine degli Ingegneri della provincia di Trento N°1483

VISTO:  
IL RESPONSABILE DEL PROCEDIMENTO: Ing. Pietro Gualandi  
IL DIRETTORE DELL'ESECUZIONE DEL CONTRATTO: Ing. Emanuele Fiorenza

PROTOCOLLO: DATA: Aprile 2023

**PROGETTO STRADALE**  
ASSE PRINCIPALE - BANCHINA LATERALE  
Planimetria di Progetto  
Foglio 08 di 16

CODICE PROGETTO	LIV. PROG.	N. PROG.	NOME FILE	REVISIONE	SCALA:
PROGETTO			P00PS00TRAPP01_B		
-MSMI06	D	2101	CODICE ELAB.	P00PS00TRAPP01	B
					1:1000

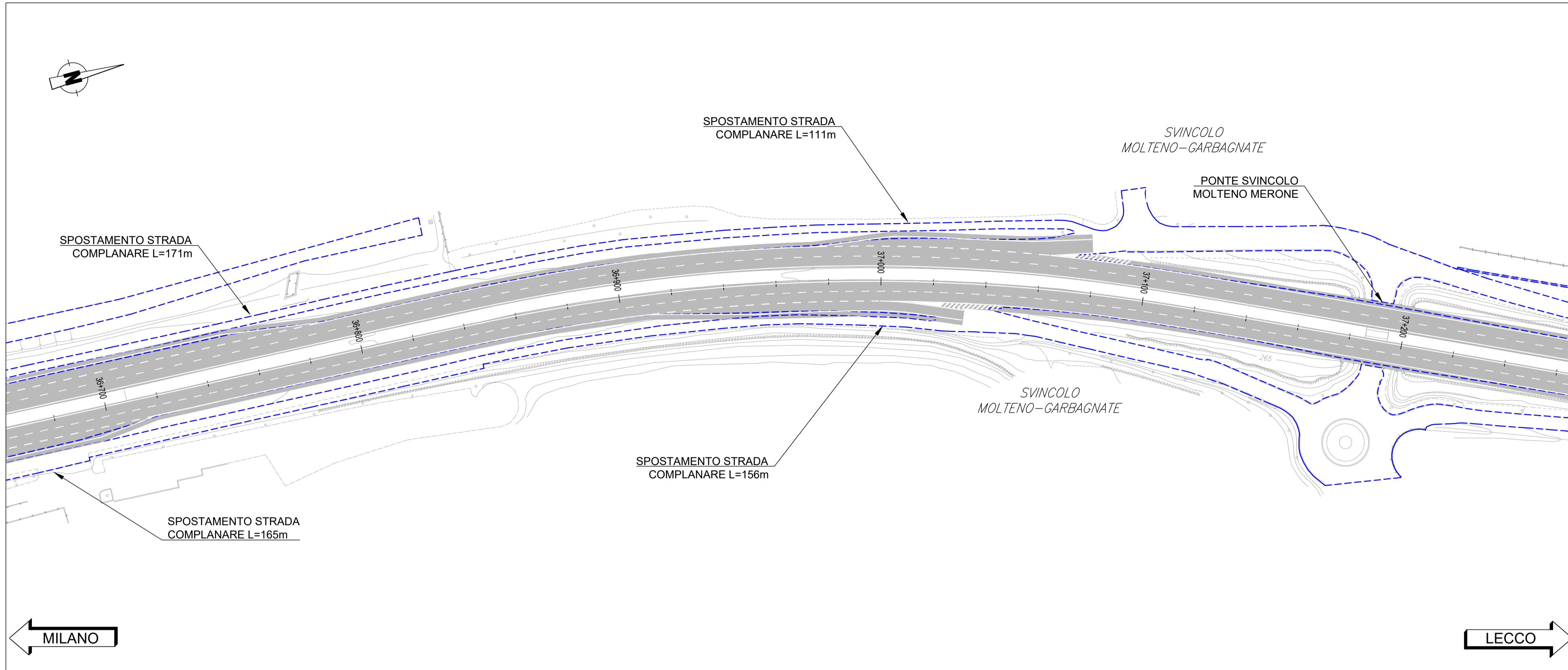
REV.	DESCRIZIONE	DATA	REDDATTO	VERIFICATO	APPROVATO
B	Revisione per istruttoria ANAS	Aprile 2023	M. Schiavo	M. Del Fedele	A. Polli
A	Emissione Progetto Definitivo	08/04/2022	M. Schiavo	E. Trussoni	F. Bontemp



PLANIMETRIA DI PROGETTO

da km 36+700 a 37+200

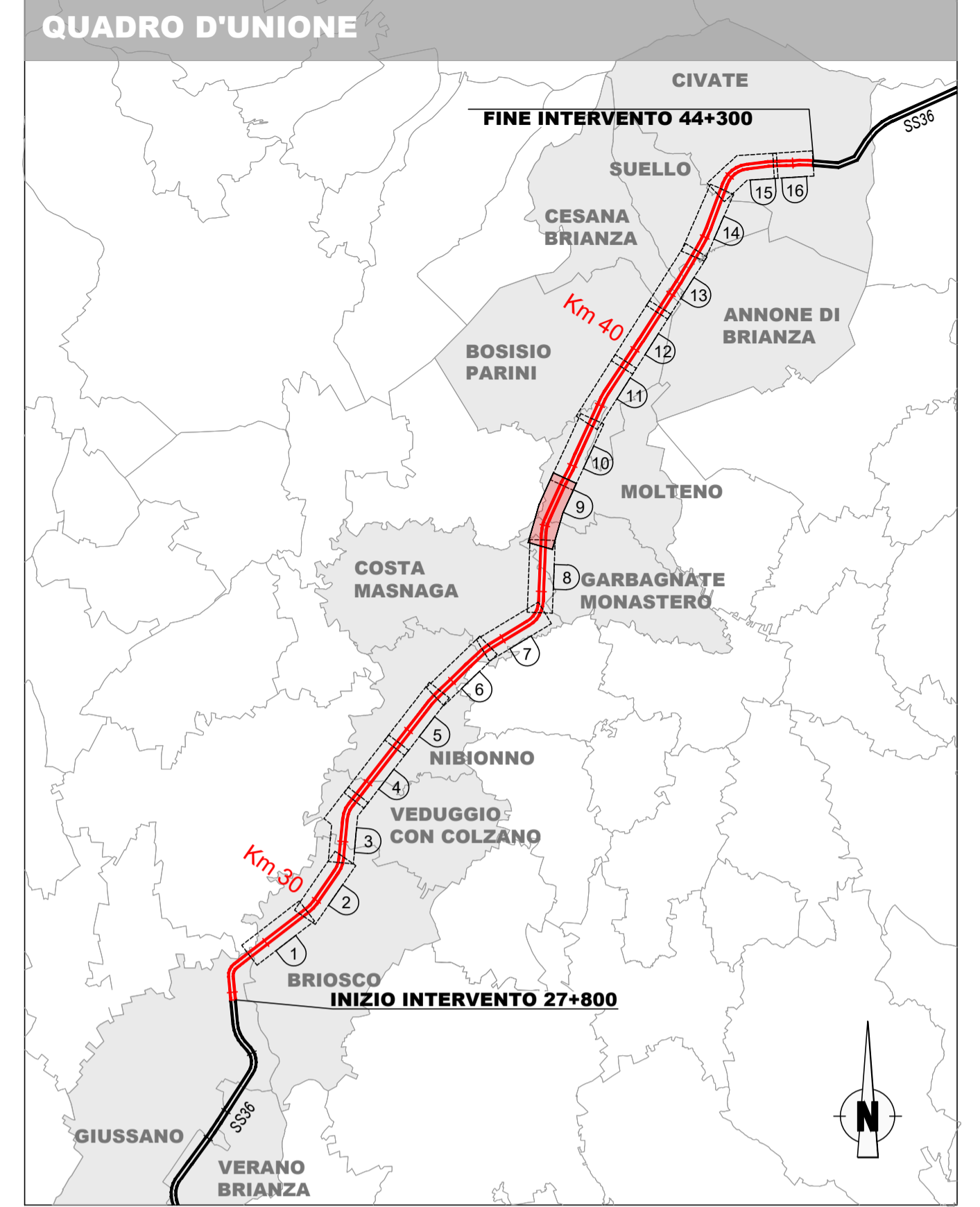
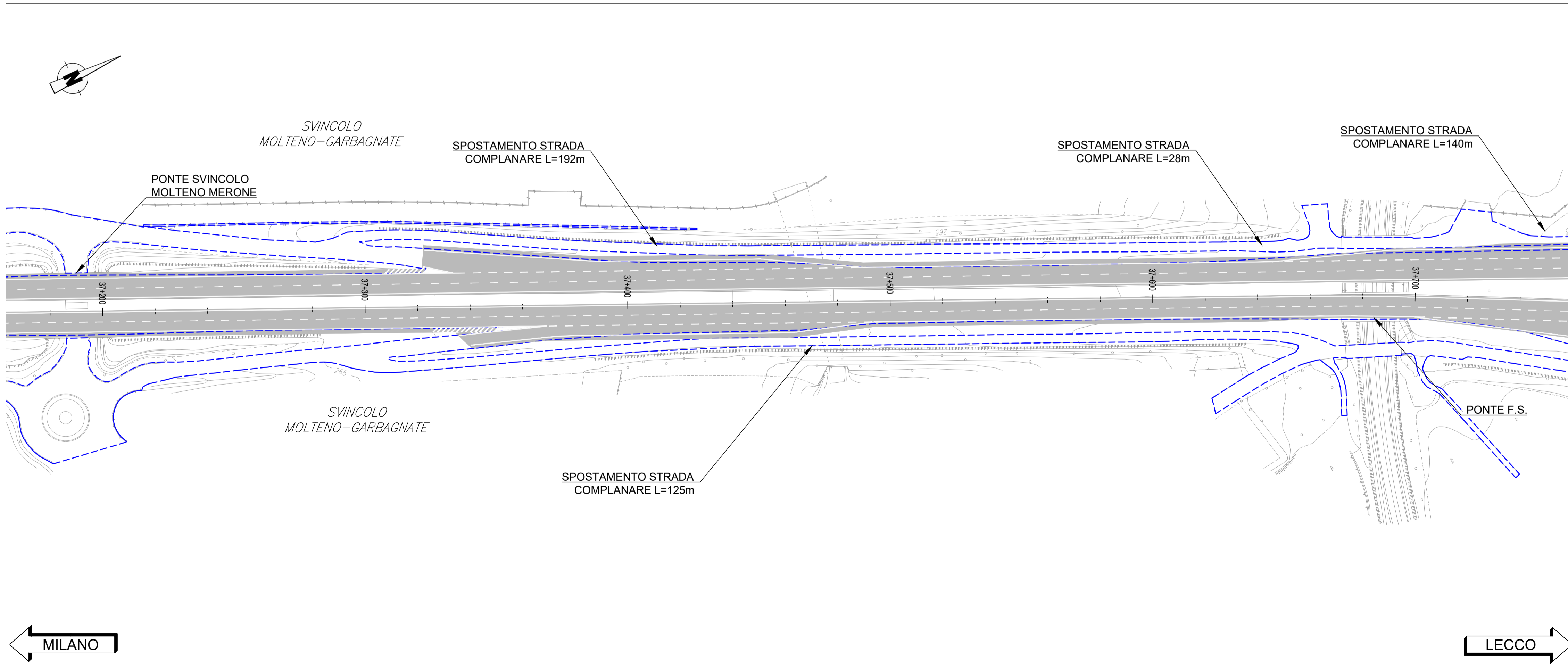
SCALA 1:1.000



PLANIMETRIA DI PROGETTO

da km 37+200 a 37+700

SCALA 1:1.000



**anas**  
GRUPPO FS ITALIANE

**ANAS Struttura Territoriale Lombardia**

Lavori per il miglioramento delle condizioni di sicurezza della S.S. n° 36 dal Km 27+800 al Km 44+300, tratta Giussano-Civate lungo la Strada Statale n° 36 "del Lago di Como e dello Spluga"

PROGETTO DEFINITIVO COD. SIL. NOMSM00688

PROGETTISTA

**OPINI**  
SMART ENGINEERING

I PROGETTISTI: Ing. Andrea Polli Ordine degli Ingegneri Roma NA19540	
IL RESPONSABILE DEL S.I.A.: Ing. Andrea Polli Ordine degli Ingegneri Roma NA19540	
IL GEOLOGO: Dott. Geol. Lorenzo Verzani Ordine dei Geologi della Lombardia N°1234	
IL COORDINATORE PER LA SICUREZZA IN FASE DI PROGETTAZIONE: Ing. Marco Menguzzier Ordine degli Ingegneri della provincia di Trento N°1483	
VISTO: IL RESPONSABILE DEL PROCEDIMENTO: Ing. Pietro Gualandì IL DIRETTORE DELL'ESECUZIONE DEL CONTRATTO: Ing. Emanuele Fiorenza	
PROTOCOLLO	DATA Aprile 2023

**PROGETTO STRADALE**  
ASSE PRINCIPALE - BANCHINA LATERALE  
Planimetria di Progetto  
Foglio 09 di 16

CODICE PROGETTO	NOME FILE	REVISIONE	SCALA:
PROGETTO LIV. PROG. N. PROG.	P00PS00TRAPP01_B		
-   M S M I 0 6   D   2 1 0 1	CODICE ELAB. P 0 0 P S 0 0 T R A P P 0 1	B	1:1000

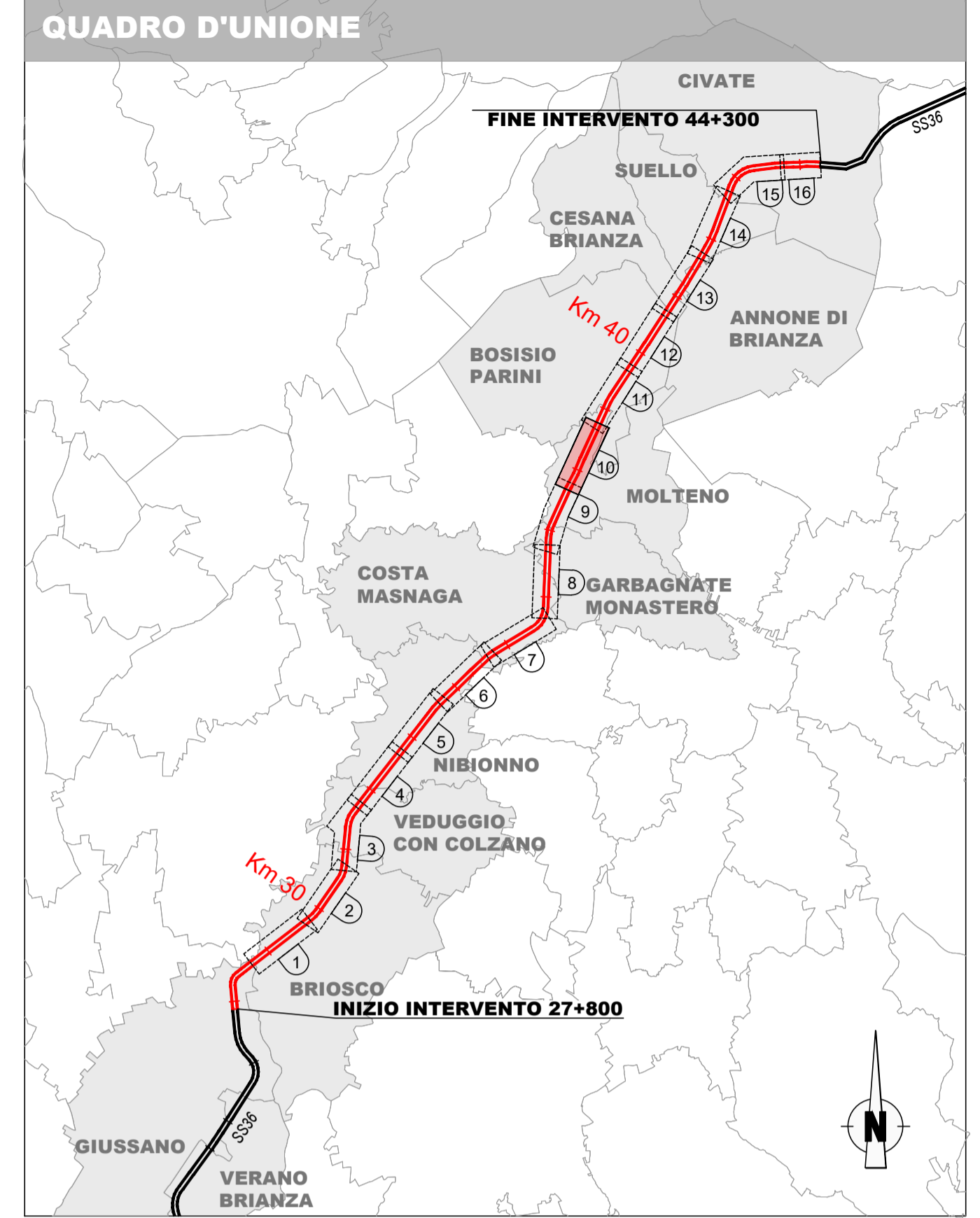
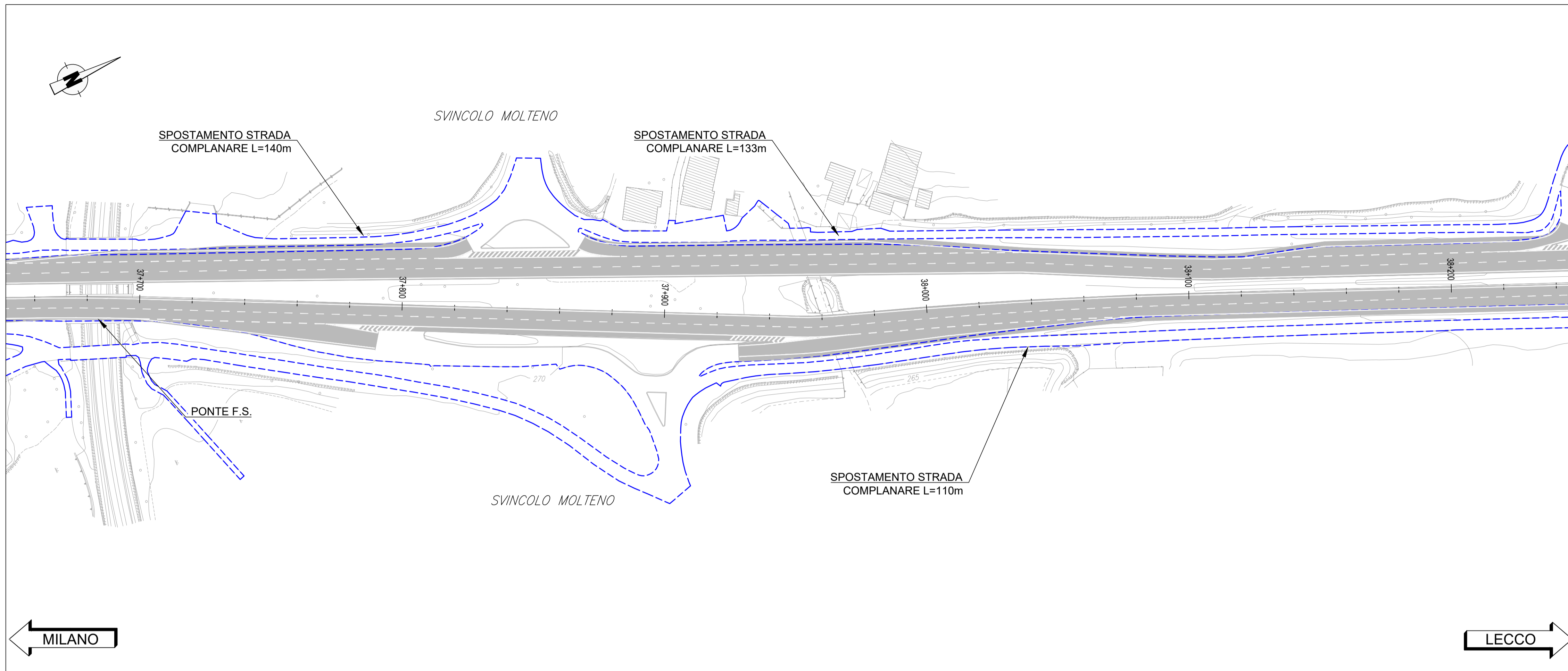
REV.	DESCRIZIONE	DATA	REDATTO	VERIFICATO	APPROVATO
B	Revisione per istruttoria ANAS	Aprile 2023	M. Schiavo	M. Del Fedele	A. Polli
A	Emissione Progetto Definitivo	08/04/2022	M. Schiavo	E. Trussoni	F. Bontemp



PLANIMETRIA DI PROGETTO

da km 37+700 a 38+200

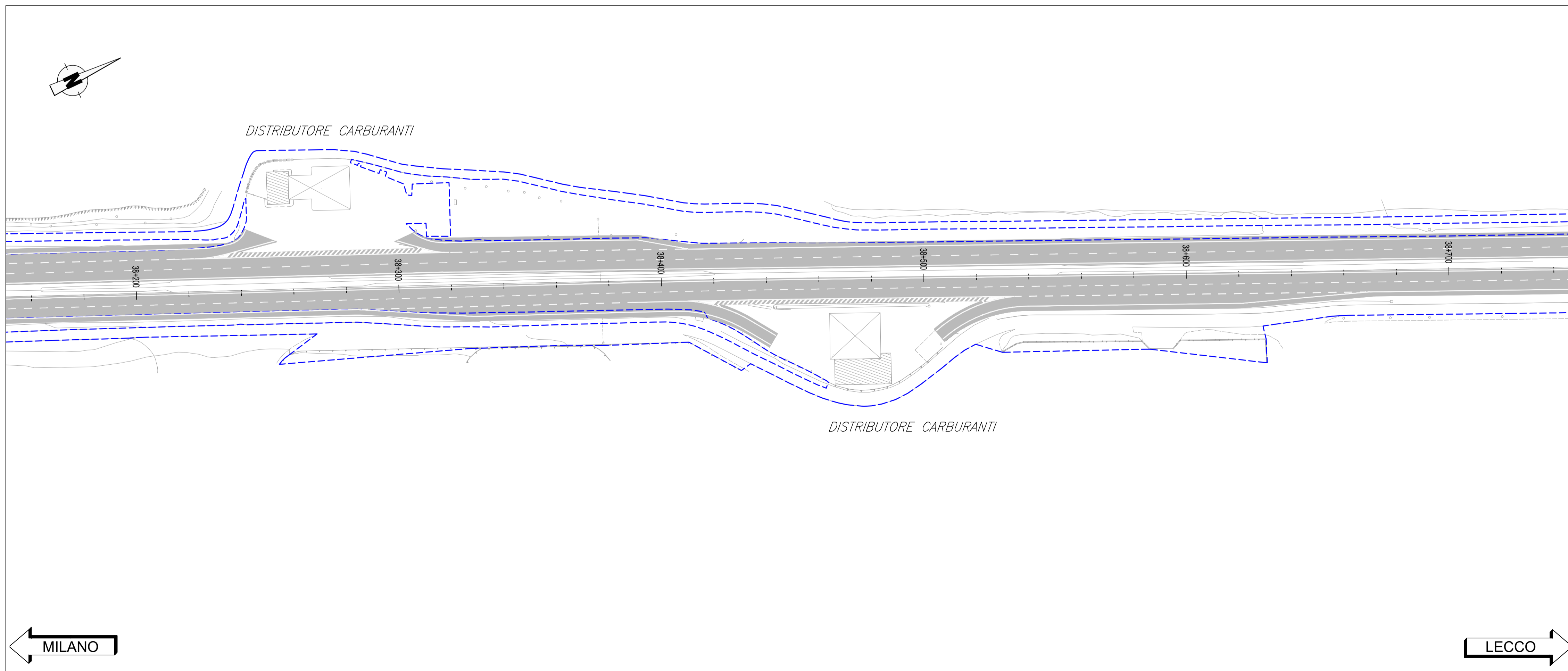
SCALA 1:1.000




PLANIMETRIA DI PROGETTO

da km 38+200 a 38+700

SCALA 1:1.000





**ANAS** Struttura Territoriale Lombardia

Lavori per il miglioramento delle condizioni di sicurezza della S.S. n° 36 dal Km 27+800 al Km 44+300, tratta Giussano-Civate lungo la Strada Statale n° 36 "del Lago di Como e dello Spluga"

**PROGETTO DEFINITIVO**

COD. SIL. NOMSM00668

PROGETTISTA: **OPINI** SMART ENGINEERING

PROGETTISTI:  
Ing. Andrea Polli  
Ordine degli Ingegneri Roma NA19540

IL RESPONSABILE DEL S.I.A.:  
Ing. Andrea Polli  
Ordine degli Ingegneri Roma NA19540

IL GEOLOGO:  
Dott. Geol. Lorenzo Verzani  
Ordine dei Geologi della Lombardia N°1234

IL COORDINATORE PER LA SICUREZZA IN FASE DI PROGETTAZIONE:  
Ing. Marco Menguzzter  
Ordine degli Ingegneri della provincia di Trento N°1483

VISTO:  
IL RESPONSABILE DEL PROCEDIMENTO: Ing. Pietro Gualandri  
IL DIRETTORE DELL'ESECUZIONE DEL CONTRATTO: Ing. Emanuele Fiorenza

PROTOCOLLO: \_\_\_\_\_ DATA: Aprile 2023

**PROGETTO STRADALE**  
ASSE PRINCIPALE - BANCHINA LATERALE  
Planimetria di Progetto  
Foglio 10 di 16

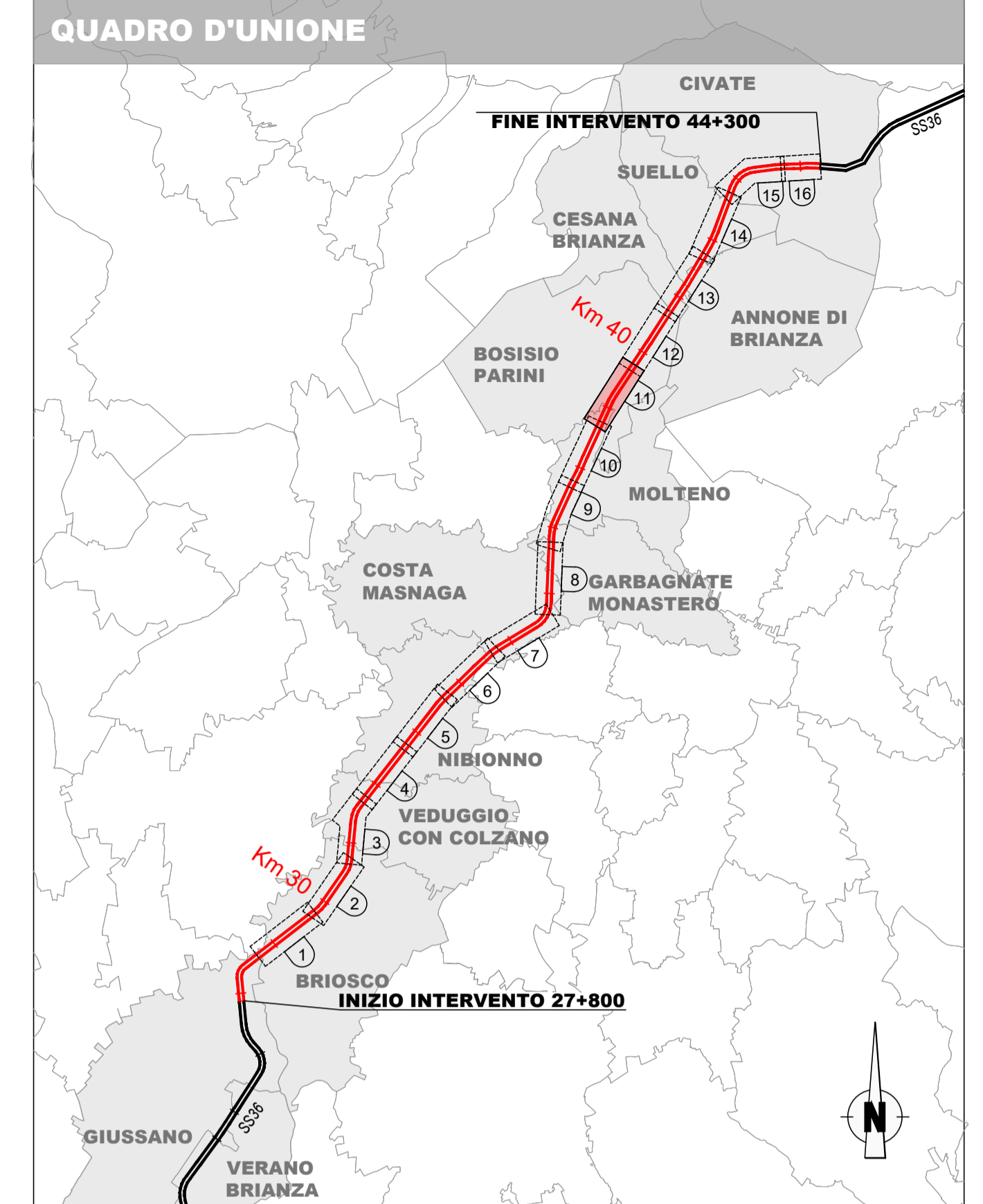
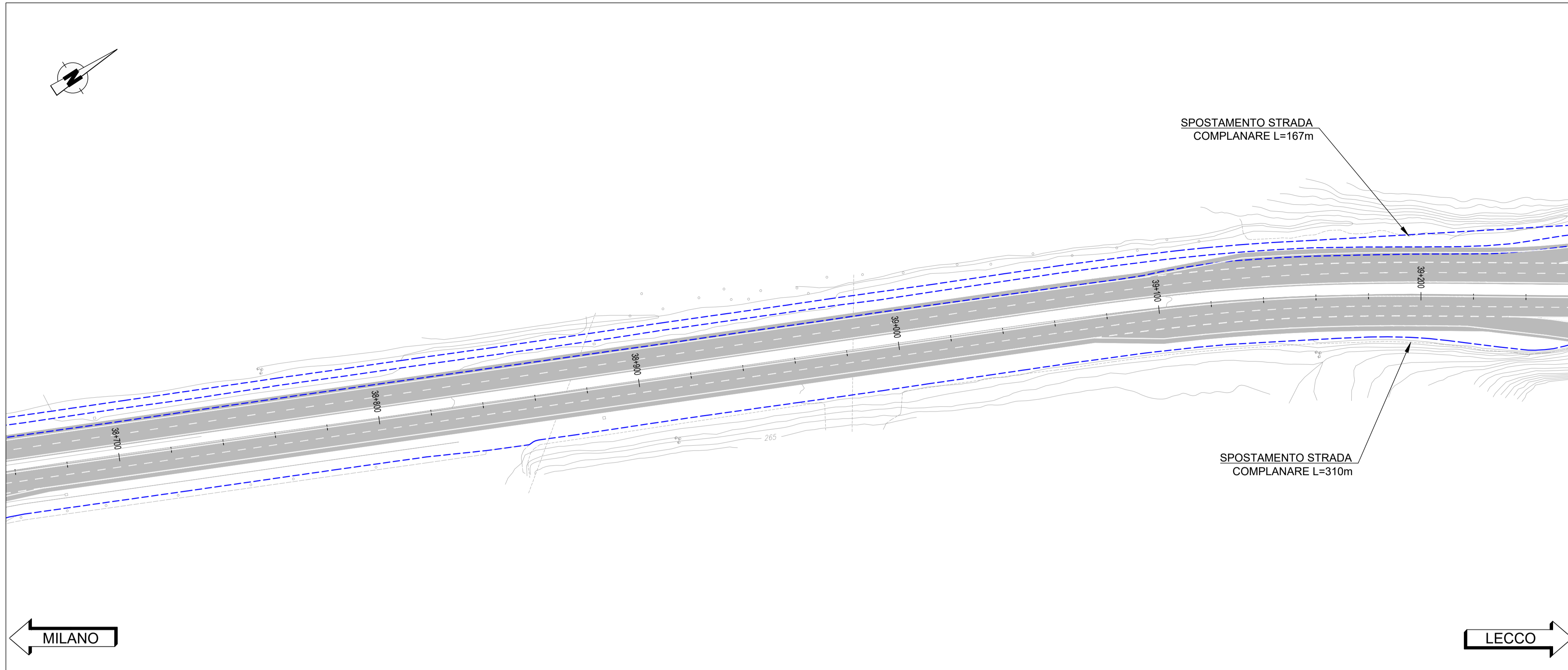
CODICE PROGETTO		NOME FILE		REVISIONE	SCALA:
PROGETTO	LIV. PROG. N. PROG.	P00PS00TRAPP01_B		B	1:1000
-.-MSMI06 D 2101		CODICE ELAB. P00PS00TRAPP01			
B	Revisione per istruttoria ANAS	Aprile 2023	M. Schiavo	M. Del Fedele	A. Polli
A	Emissione Progetto Definitivo	08/04/2022	M. Schiavo	E. Trussoni	F. Bontemp
REV.	DESCRIZIONE	DATA	REDDATTO	VERIFICATO	APPROVATO



PLANIMETRIA DI PROGETTO

da km 38+700 a 39+200

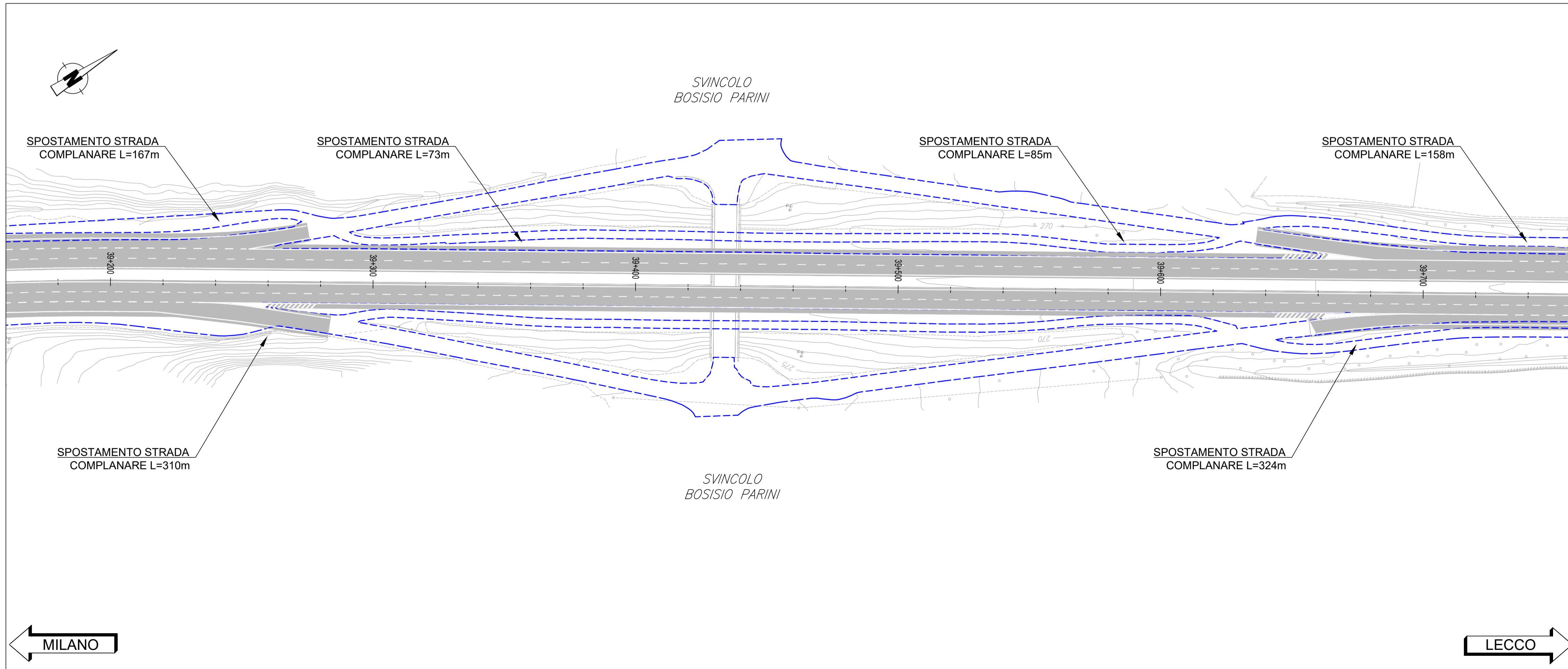
SCALA 1:1.000



PLANIMETRIA DI PROGETTO

da km 39+200 a 39+700

SCALA 1:1.000



**anas**  
GRUPPO FS ITALIANE

**ANAS Struttura Territoriale Lombardia**

Lavori per il miglioramento delle condizioni di sicurezza della S.S. n° 36 dal Km 27+800 al Km 44+300, tratta Giussano-Civate lungo la Strada Statale n° 36 "del Lago di Como e dello Spluga"

PROGETTO DEFINITIVO COD. SIL. NOMSM00668

PROGETTISTA

**OPINI**  
SMART ENGINEERING

PROGETTISTI:  
Ing. Andrea Polli  
Ordine degli Ingegneri Roma NA19540

IL RESPONSABILE DEL S.I.A.:  
Ing. Andrea Polli  
Ordine degli Ingegneri Roma NA19540

IL GEOLOGO:  
Dott. Geol. Lorenzo Verzani  
Ordine dei Geologi della Lombardia N°1234

IL COORDINATORE PER LA SICUREZZA IN FASE DI PROGETTAZIONE  
Ing. Marco Menguzzier  
Ordine degli Ingegneri della provincia di Trento N°1483

VISTO:  
IL RESPONSABILE DEL PROCEDIMENTO: Ing. Pietro Gualandì  
IL DIRETTORE DELL'ESECUZIONE DEL CONTRATTO: Ing. Emanuele Fiorenza

PROTOCOLLO: - DATA: Aprile 2023

**PROGETTO STRADALE**  
ASSE PRINCIPALE - BANCHINA LATERALE  
Planimetria di Progetto  
Foglio 11 di 16

CODICE PROGETTO	LIV. PROG.	N. PROG.	NOME FILE	REVISIONE	SCALA:
PROGETTO	-	06	P00PS00TRAPP01_B	B	1:1000
ELAB.	D	2101	CODICE ELAB. P00PS00TRAPP01		

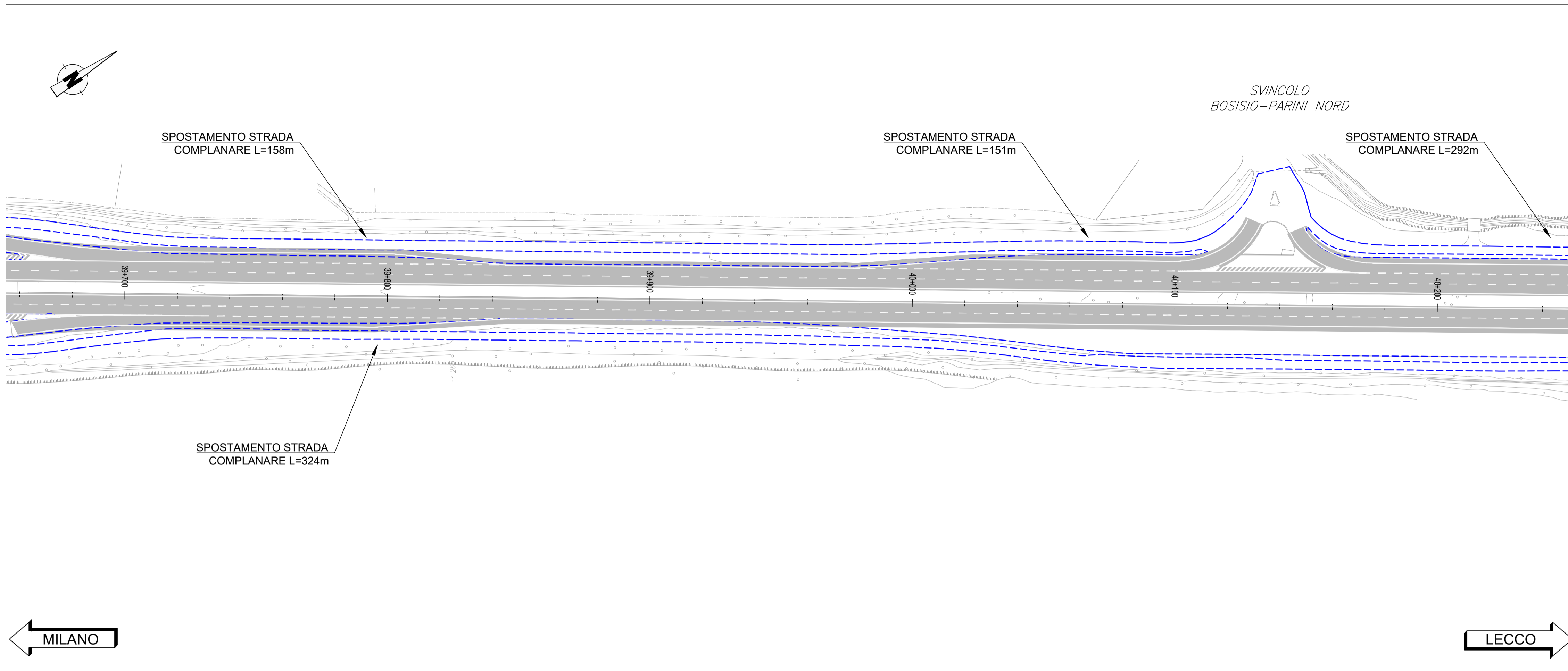
REV.	DESCRIZIONE	DATA	REDATTO	VERIFICATO	APPROVATO
B	Revisione per istruttoria ANAS	Aprile 2023	M. Schiavo	M. Del Fedele	A. Polli
A	Emissione Progetto Definitivo	08/04/2022	M. Schiavo	E. Trussoni	F. Bontemp



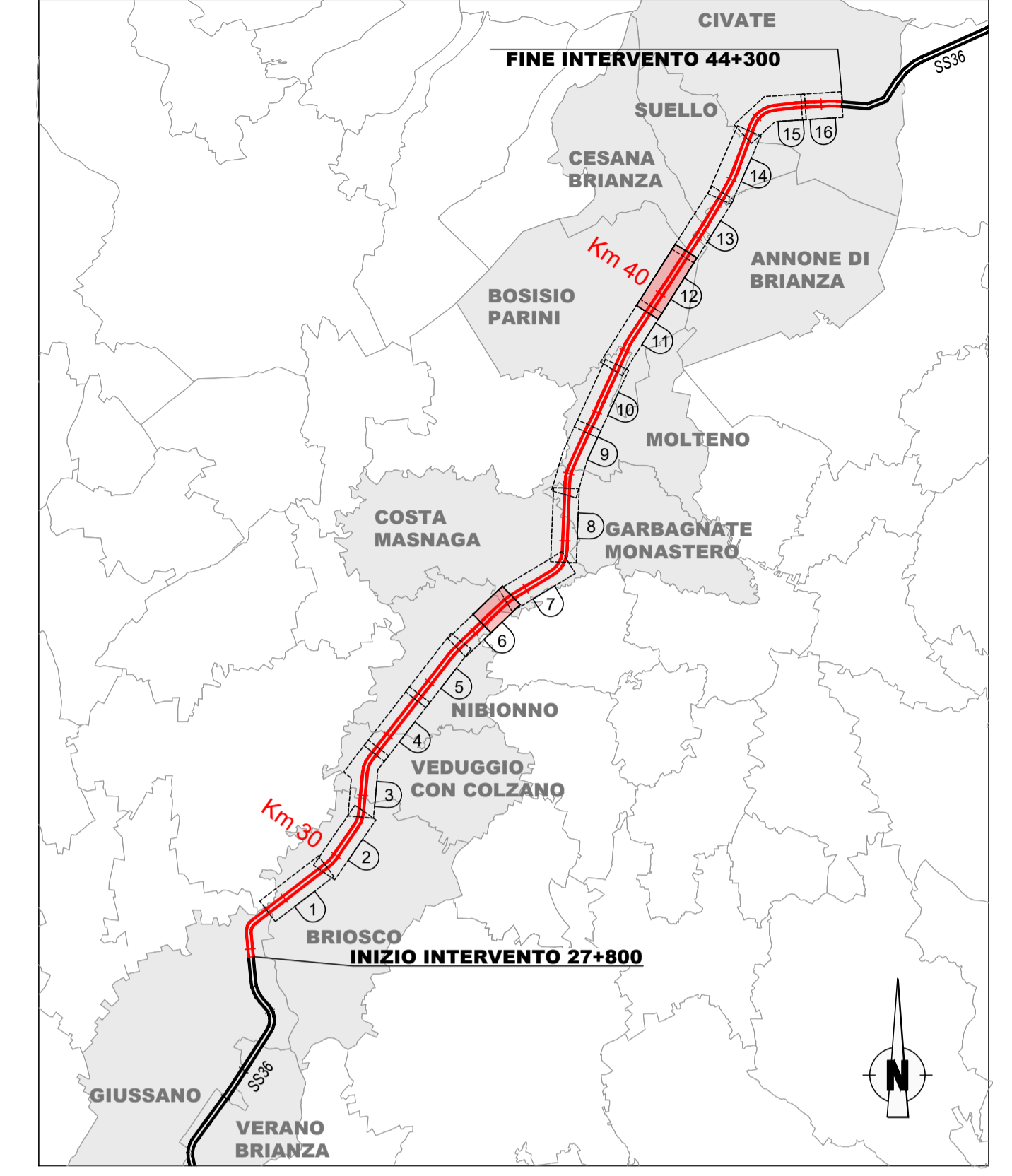
PLANIMETRIA DI PROGETTO

da km 39+700 a 40+200

SCALA 1:1.000



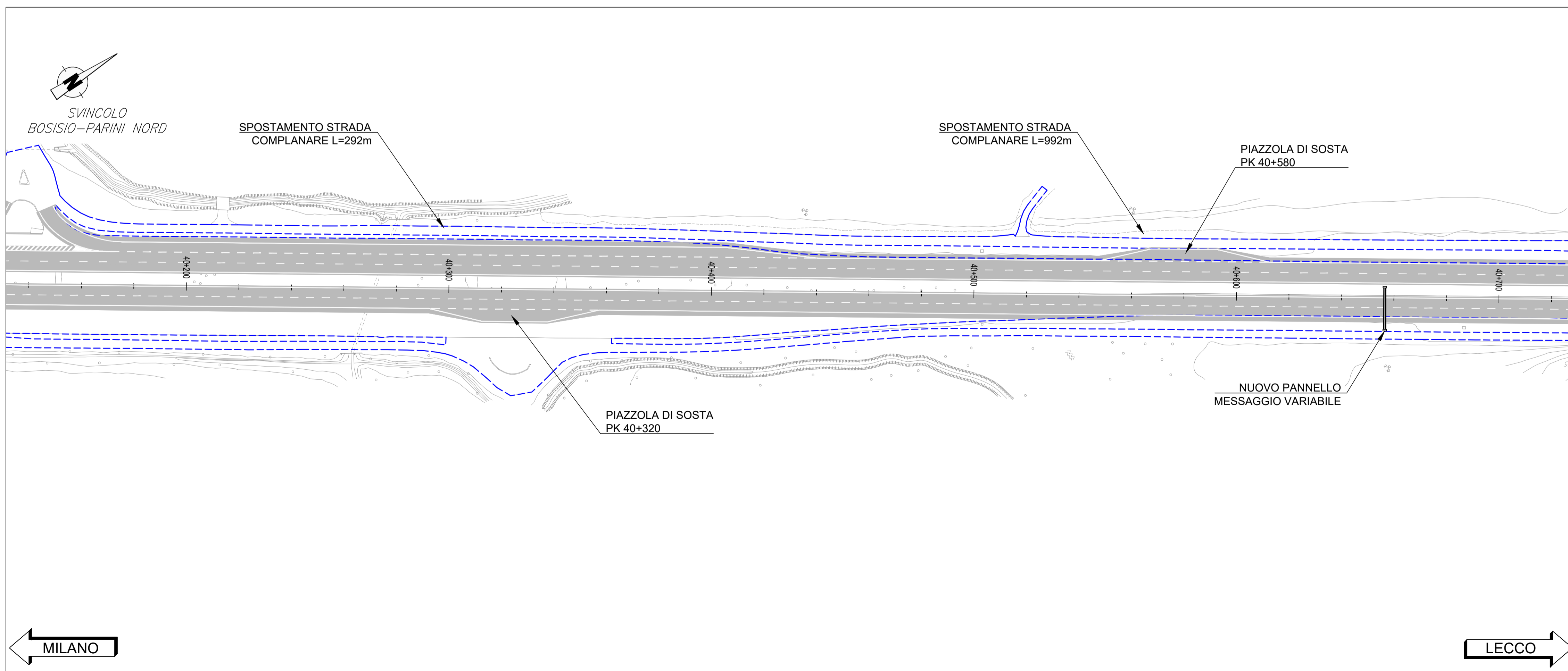
QUADRO D'UNIONE



PLANIMETRIA DI PROGETTO

da km 40+200 a 40+700

SCALA 1:1.000



**anas**  
GRUPPO FS ITALIANE

**ANAS Struttura Territoriale Lombardia**

Lavori per il miglioramento delle condizioni di sicurezza della S.S. n° 36 dal Km 27+800 al Km 44+300, tratta Giussano-Civate lungo la Strada Statale n° 36 "del Lago di Como e dello Spluga"

PROGETTO DEFINITIVO COD. SIL. NOMSM100668

PROGETTISTA

**OPINI**  
SMART ENGINEERING

I PROGETTISTI:  
Ing. Andrea Polli  
Ordine degli Ingegneri Roma NA19540

IL RESPONSABILE DEL S.I.A.:  
Ing. Andrea Polli  
Ordine degli Ingegneri Roma NA19540

IL GEOLOGO:  
Dott. Geol. Lorenzo Verzani  
Ordine dei Geologi della Lombardia N°1234

IL COORDINATORE PER LA SICUREZZA IN FASE DI PROGETTAZIONE:  
Ing. Marco Menguzzter  
Ordine degli Ingegneri della provincia di Trento N°1483

VISTO:  
IL RESPONSABILE DEL PROCEDIMENTO: Ing. Pietro Gualandì  
IL DIRETTORE DELL'ESECUZIONE DEL CONTRATTO: Ing. Emanuele Fiorenza

PROTOCOLLO: DATA: Aprile 2023

**PROGETTO STRADALE**  
ASSE PRINCIPALE - BANCHINA LATERALE  
Planimetria di Progetto  
Foglio 12 di 16

CODICE PROGETTO	NOME FILE	REVISIONE	SCALA:
PROGETTO LIV. PROG. N. PROG.	P00PS00TRAPP01_B		
- . - MSM106 D 2101	CODICE ELAB. P00PS00TRAPP01	B	1:1000

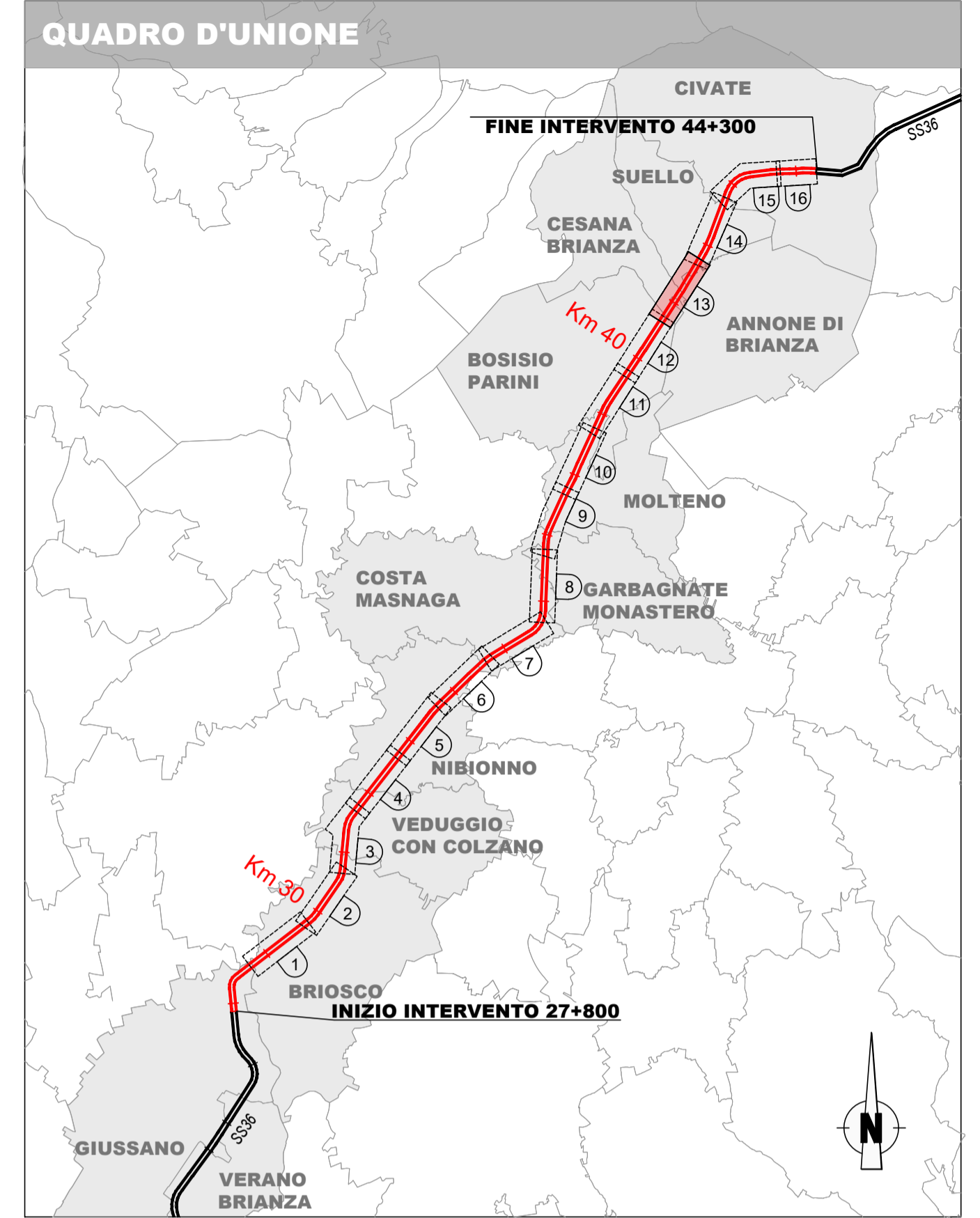
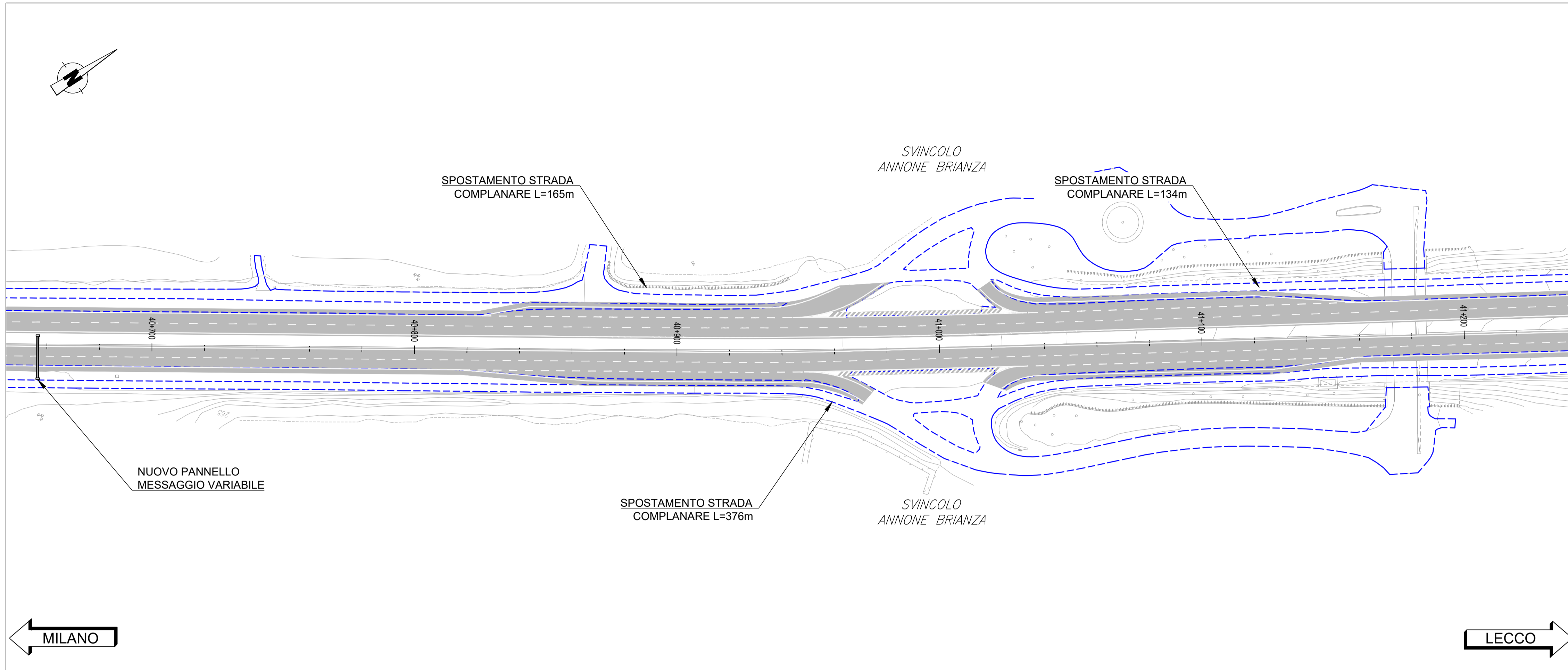
REV.	DESCRIZIONE	DATA	REDATTO	VERIFICATO	APPROVATO
B	Revisione per istruttoria ANAS	Aprile 2023	M. Schiavo	M. Del Fedele	A. Polli
A	Emissione Progetto Definitivo	08/04/2022	M. Schiavo	E. Trussardi	F. Bontemp



PLANIMETRIA DI PROGETTO

da km 40+700 a 41+200

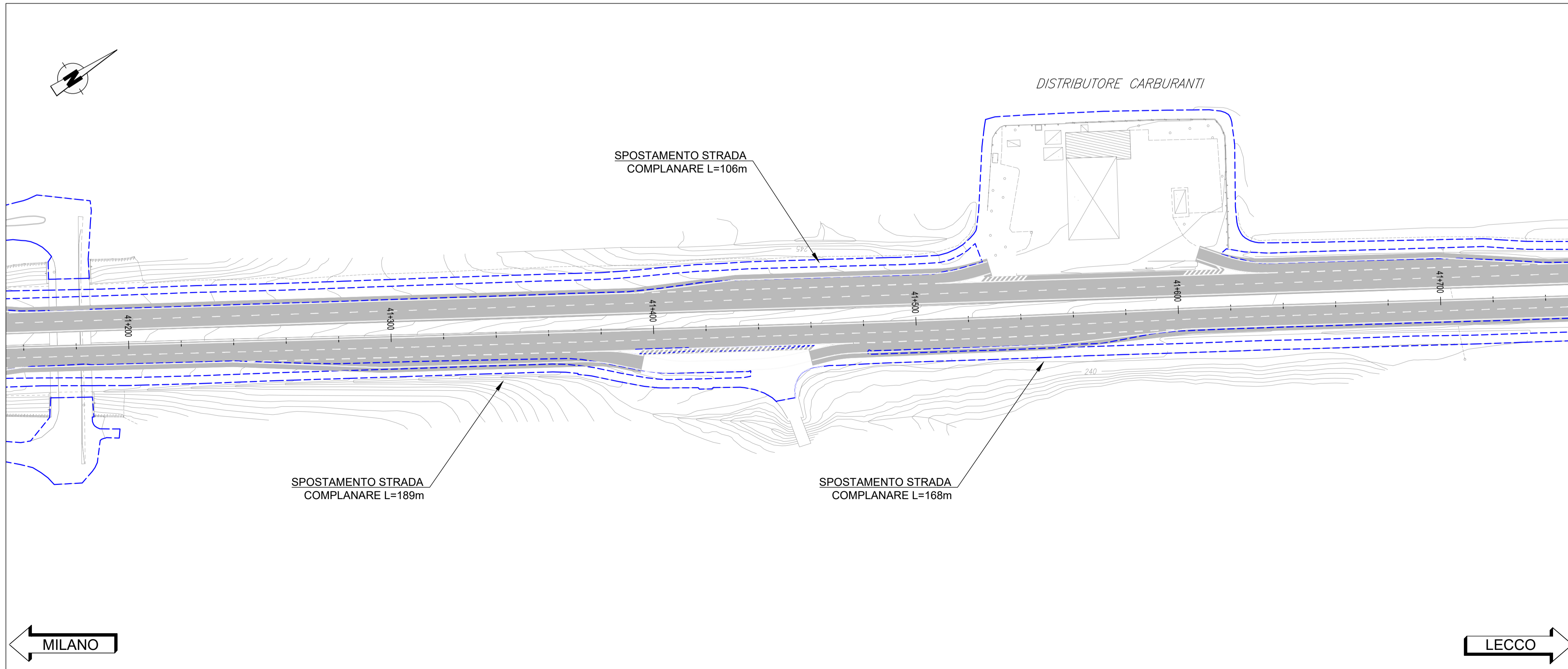
SCALA 1:1.000




PLANIMETRIA DI PROGETTO

da km 41+200 a 41+700

SCALA 1:1.000





**ANAS Struttura Territoriale Lombardia**

Lavori per il miglioramento delle condizioni di sicurezza della S.S. n° 36 dal Km 27+800 al Km 44+300, tratta Giussano-Civate lungo la Strada Statale n° 36 "del Lago di Como e dello Spluga"

**PROGETTO DEFINITIVO**

COD. SIL. NOMSM00688

PROGETTISTA: **OPINI** SMART ENGINEERING

PROGETTISTI:  
Ing. Andrea Polli  
Ordine degli Ingegneri Roma NA19540

IL RESPONSABILE DEL S.I.A.:  
Ing. Andrea Polli  
Ordine degli Ingegneri Roma NA19540

IL GEOLOGO:  
Dott. Geol. Lorenzo Verzani  
Ordine dei Geologi della Lombardia N°1234

IL COORDINATORE PER LA SICUREZZA IN FASE DI PROGETTAZIONE:  
Ing. Marco Meneguzzi  
Ordine degli Ingegneri della provincia di Trento N°1483

VISTO:  
IL RESPONSABILE DEL PROCEDIMENTO: Ing. Pietro Gualandri  
IL DIRETTORE DELL'ESECUZIONE DEL CONTRATTO: Ing. Emanuele Fiorenza

PROTOCOLLO: \_\_\_\_\_ DATA: Aprile 2023

**PROGETTO STRADALE**  
ASSE PRINCIPALE - BANCHINA LATERALE  
Planimetria di Progetto  
Foglio 13 di 16

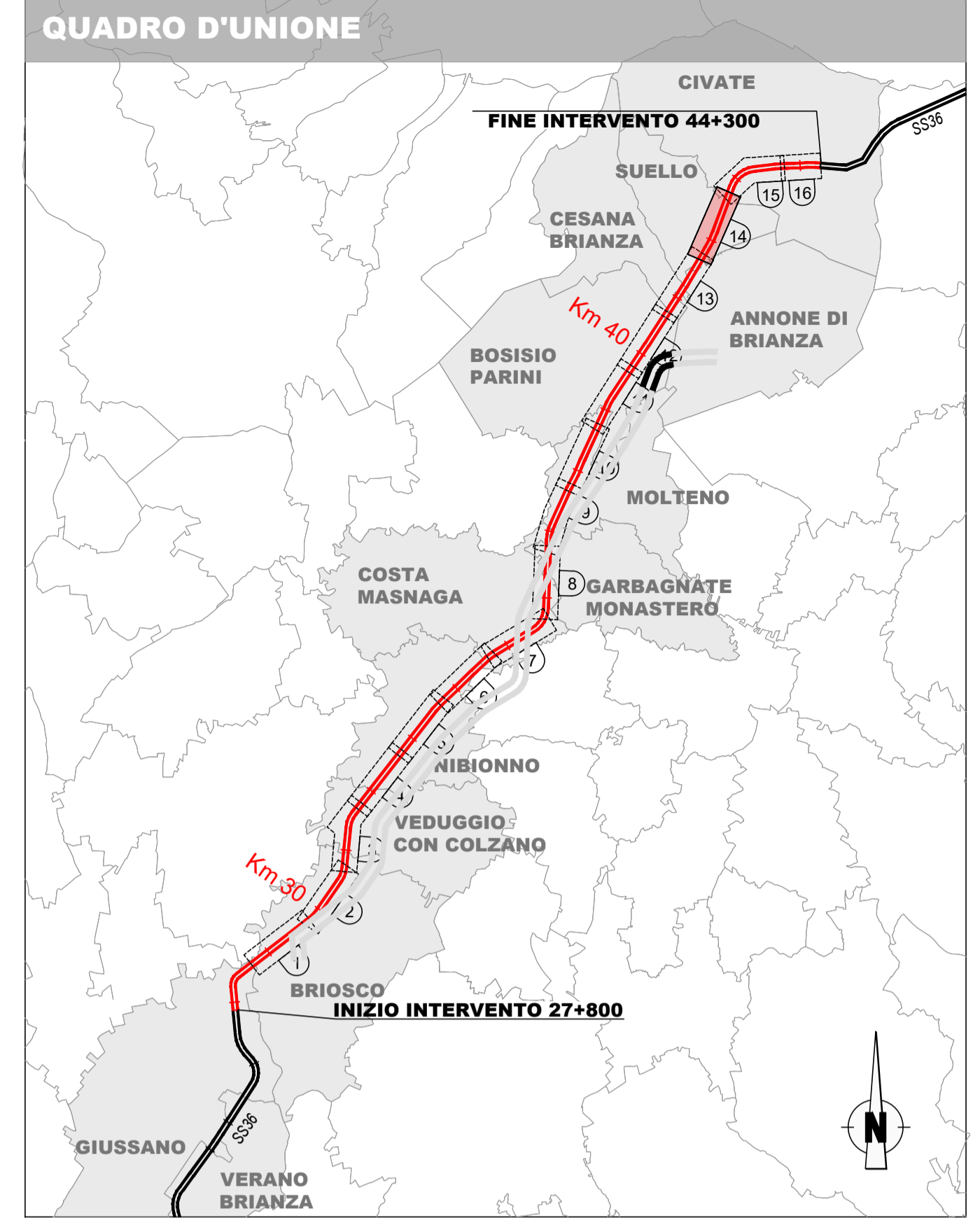
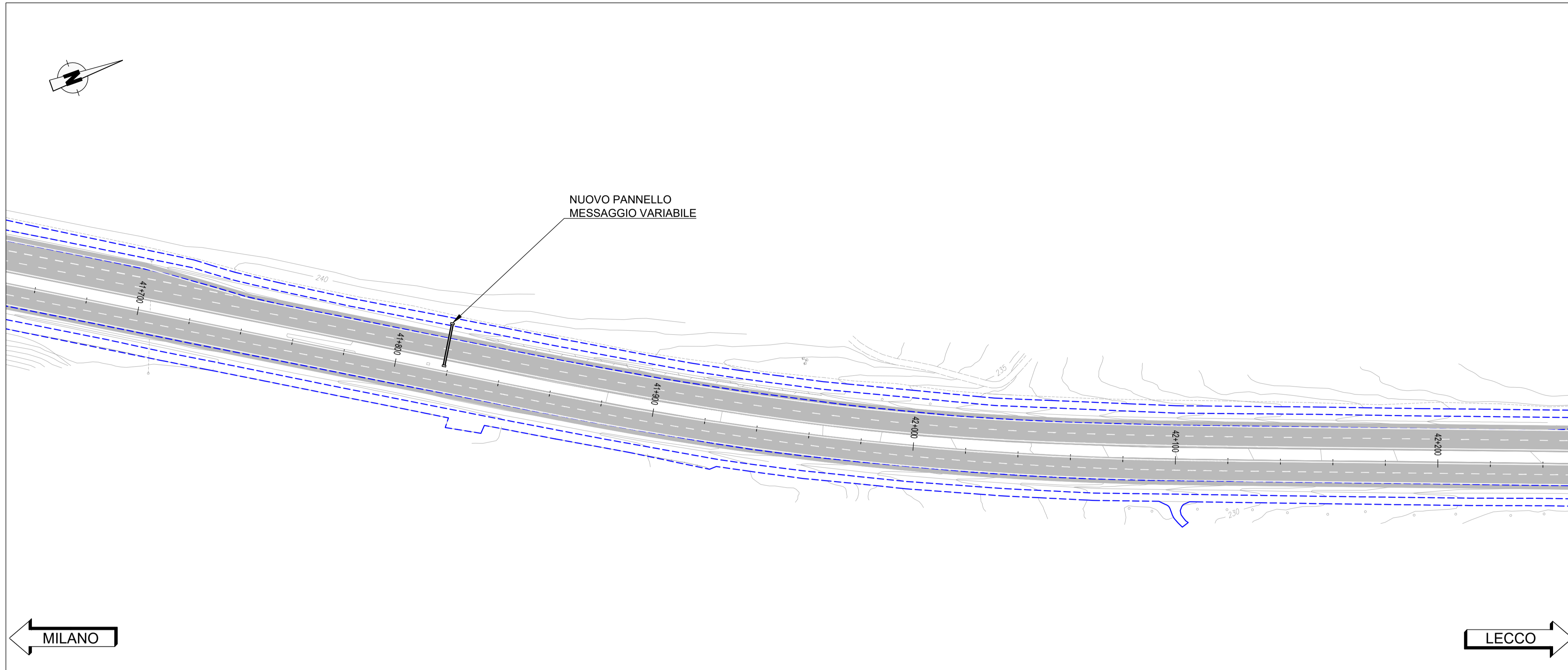
CODICE PROGETTO		NOME FILE		REVISIONE	SCALA:
PROGETTO	LIV. PROG. N. PROG.	P00PS00TRAPP01_B		B	1:1000
-	MSM106 D 2101	CODICE ELAB. P00PS00TRAPP01			
REV.	DESCRIZIONE	DATA	REDDATTO	VERIFICATO	APPROVATO
B	Revisione per istruttoria ANAS	Aprile 2023	M. Schiavo	M. Del Fedele	A. Polli
A	Emissione Progetto Definitivo	08/04/2022	M. Schiavo	E. Trussoni	F. Bontemp



PLANIMETRIA DI PROGETTO

da km 41+700 a 42+200

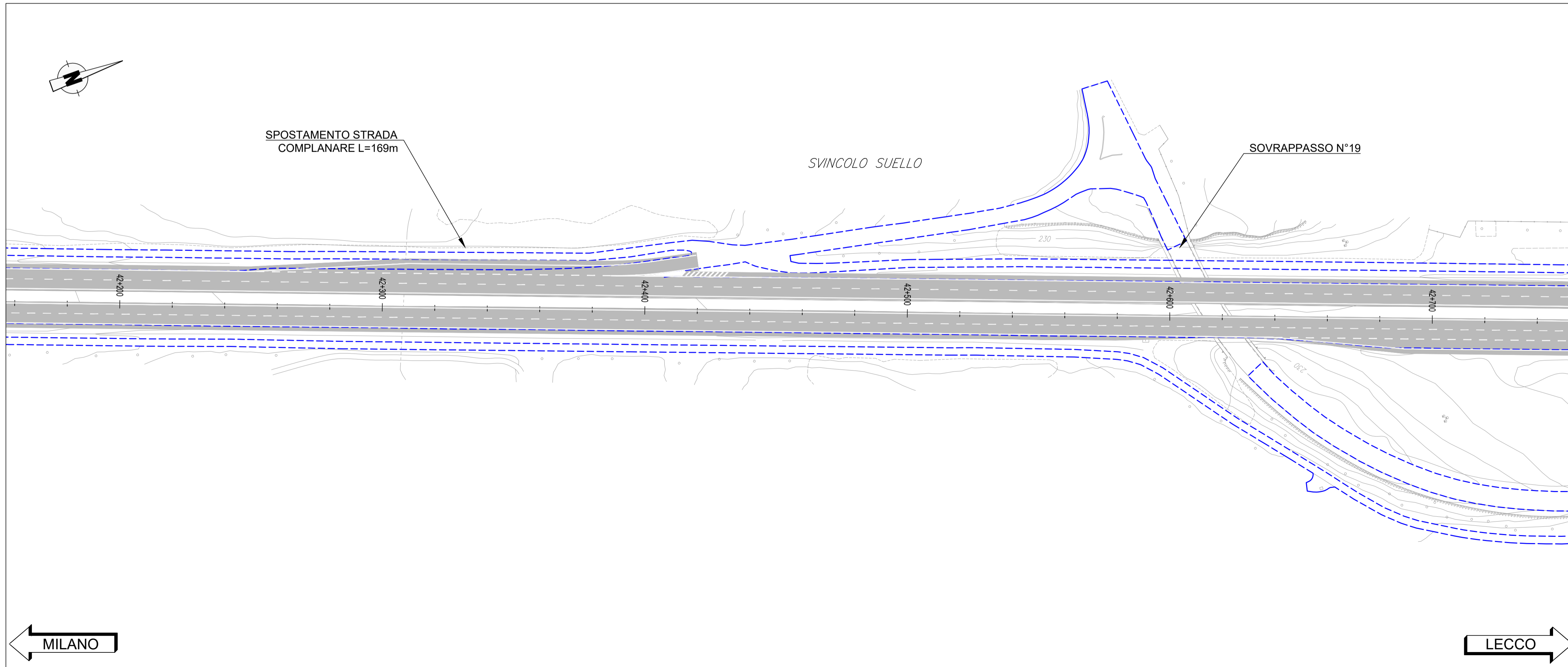
SCALA 1:1.000



PLANIMETRIA DI PROGETTO

da km 42+200 a 42+700

SCALA 1:1.000



**anas** GRUPPO FS ITALIANE **ANAS Struttura Territoriale Lombardia**

Lavori per il miglioramento delle condizioni di sicurezza della S.S. n° 36 dal Km 27+800 al Km 44+300, tratta Giussano-Civate lungo la Strada Statale n° 36 "del Lago di Como e dello Spluga"

**PROGETTO DEFINITIVO** COD. SIL. NOMSM100688

PROGETTISTA: **OPINI** SMART ENGINEERING

PROGETTISTI:  
Ing. Andrea Polli  
Ordine degli Ingegneri Roma N°A19540

IL RESPONSABILE DEL S.I.A.:  
Ing. Andrea Polli  
Ordine degli Ingegneri Roma N°A19540

IL GEOLOGO:  
Dott. Geol. Lorenzo Verzani  
Ordine dei Geologi della Lombardia N°1234

IL COORDINATORE PER LA SICUREZZA IN FASE DI PROGETTAZIONE:  
Ing. Marco Menguzzier  
Ordine degli Ingegneri della provincia di Trento N°1483

VISTO:  
IL RESPONSABILE DEL PROCEDIMENTO: Ing. Pietro Gualandì  
IL DIRETTORE DELL'ESECUZIONE DEL CONTRATTO: Ing. Emanuele Fiorenza

PROTOCOLLO: \_\_\_\_\_ DATA: Aprile 2023

**PROGETTO STRADALE**  
ASSE PRINCIPALE - BANCHINA LATERALE  
Planimetria di Progetto  
Foglio 14 di 16

CODICE PROGETTO	NOME FILE	REVISIONE	SCALA:
PROGETTO LIV. PROG. N. PROG.	P00PS00TRAPP01_B		
-   M   S   M   I   0   6   D   2   1   0   1	CODICE ELAB. P   0   0   P   S   0   0   T   R   A   P   P   0   1	B	1:1000


REV.	DESCRIZIONE	DATA	REDATTO	VERIFICATO	APPROVATO
B	Revisione per istruttoria ANAS	Aprile 2023	M. Schiavo	M. Del Fedele	A. Polli
A	Emissione Progetto Definitivo	08/04/2022	M. Schiavo	E. Trussoni	F. Bontemp



PLANIMETRIA DI PROGETTO

da km 42+700 a 43+200

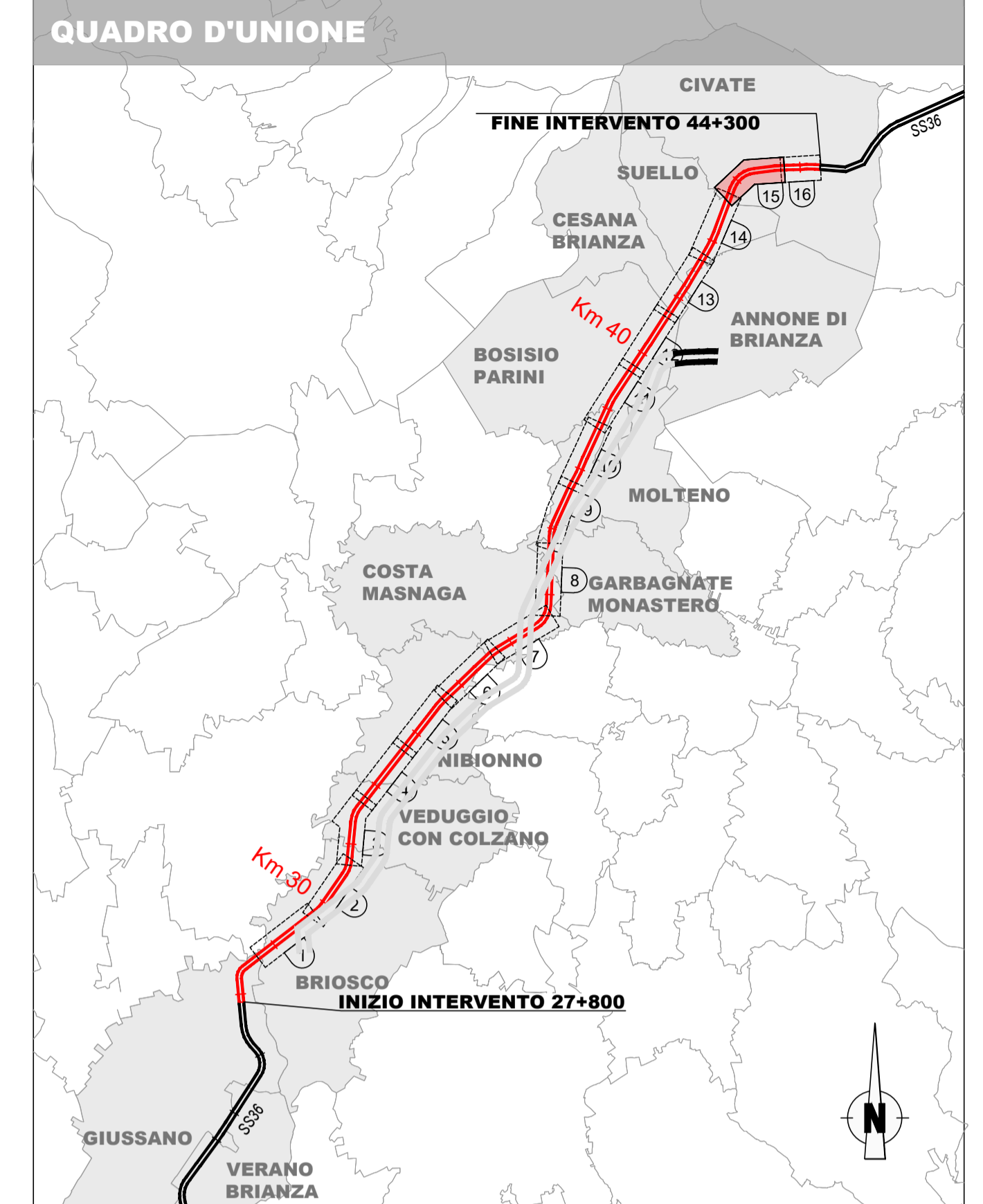

SCALA 1:1.000




PLANIMETRIA DI PROGETTO

da km 43+200 a 43+700

SCALA 1:1.000





**ANAS** Struttura Territoriale Lombardia

Lavori per il miglioramento delle condizioni di sicurezza della S.S. n° 36 dal Km 27+800 al Km 44+300, tratta Giussano-Civate lungo la Strada Statale n° 36 "del Lago di Como e dello Spluga"

**PROGETTO DEFINITIVO**

COD. SIL. NOMSM100668

PROGETTISTA: **OPINI** SMART ENGINEERING

PROGETTISTI:  
Ing. Andrea Polli  
Ordine degli Ingegneri Roma NA19540

IL RESPONSABILE DEL S.I.A.:  
Ing. Andrea Polli  
Ordine degli Ingegneri Roma NA19540

IL GEOLOGO:  
Dott. Geol. Lorenzo Verzani  
Ordine dei Geologi della Lombardia N°1234

IL COORDINATORE PER LA SICUREZZA IN FASE DI PROGETTAZIONE:  
Ing. Marco Meneguzzi  
Ordine degli Ingegneri della provincia di Trento N°1483

VISTO:  
IL RESPONSABILE DEL PROCEDIMENTO: Ing. Pietro Gualandì  
IL DIRETTORE DELL'ESECUZIONE DEL CONTRATTO: Ing. Emanuele Fiorenza

PROTOCOLLO: \_\_\_\_\_ DATA: Aprile 2023

**PROGETTO STRADALE**  
ASSE PRINCIPALE - BANCHINA LATERALE  
Planimetria di Progetto  
Foglio 15 di 16

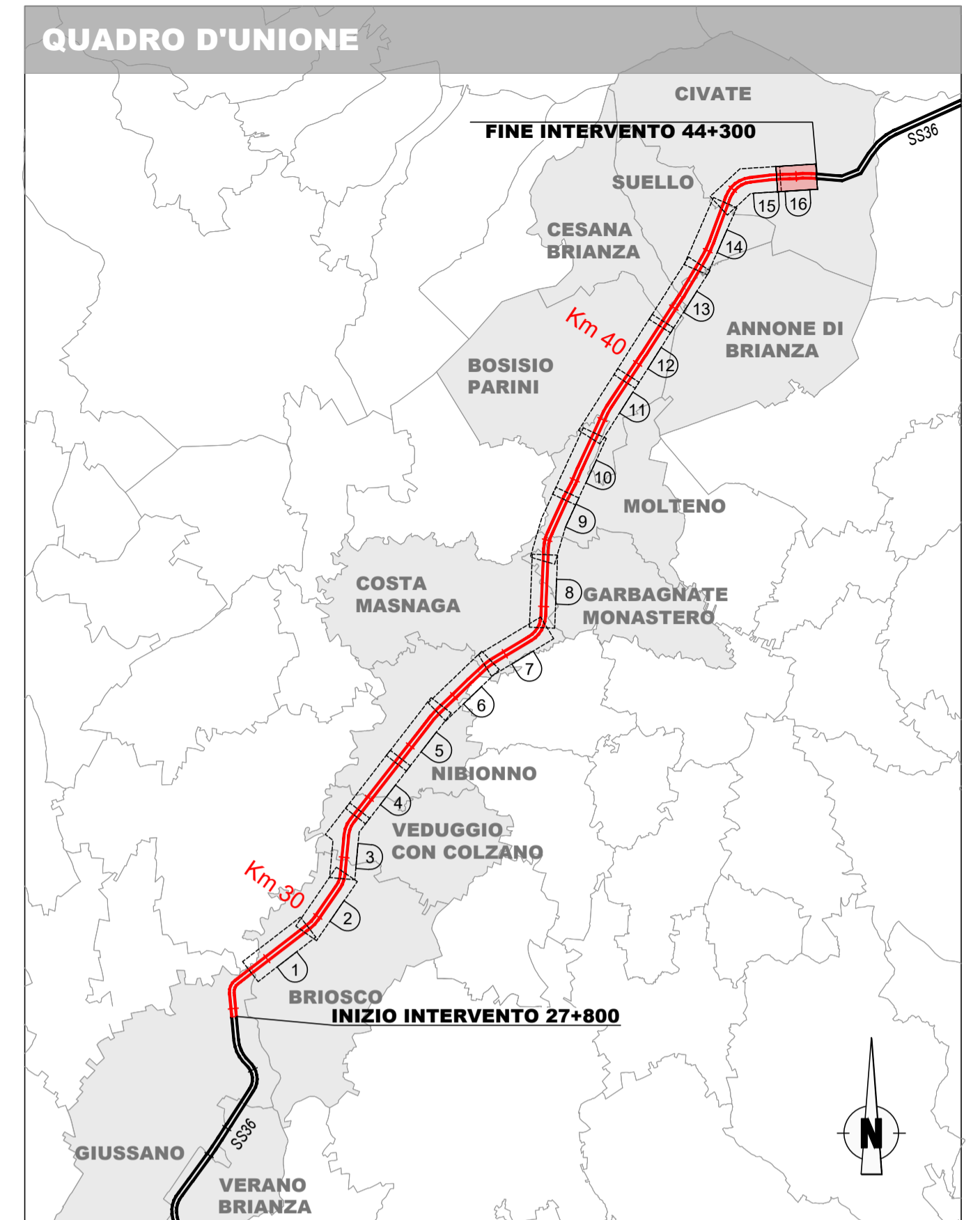
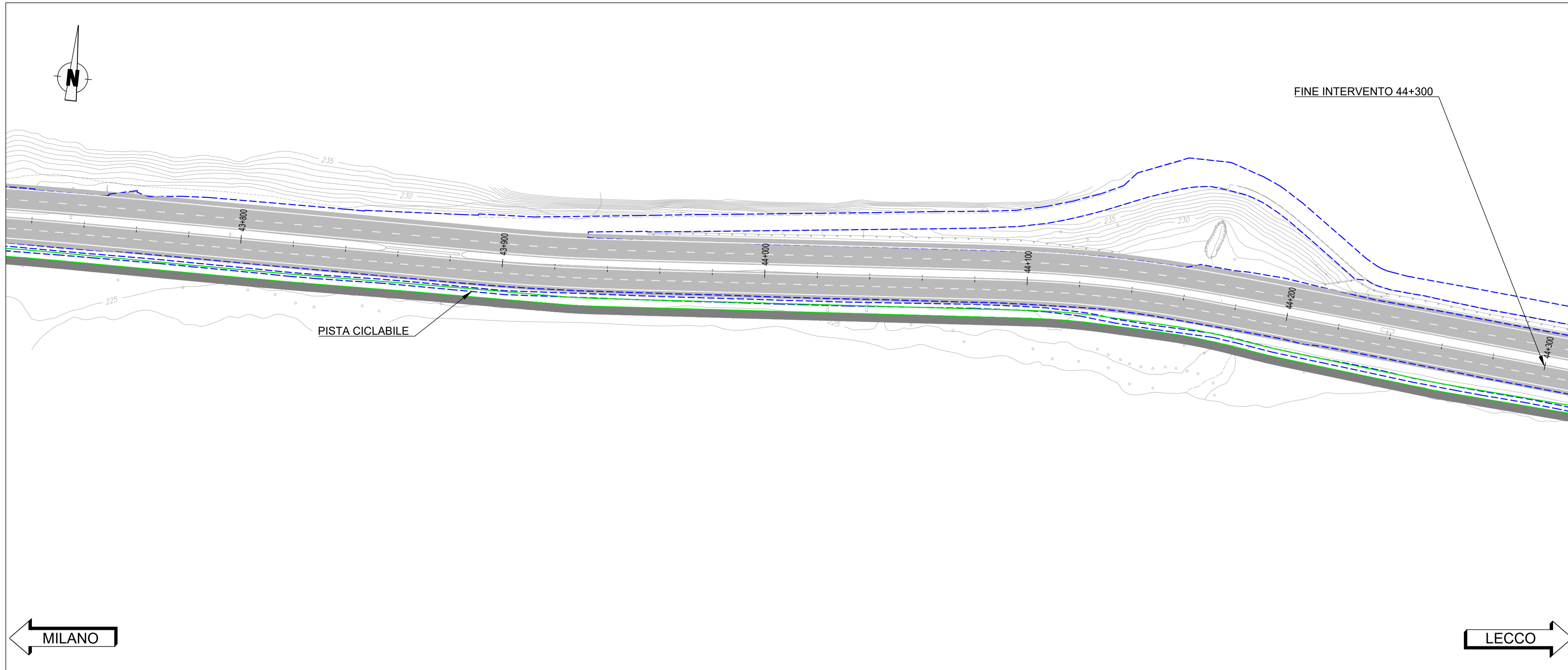
CODICE PROGETTO		NOME FILE		REVISIONE	SCALA:
PROGETTO	LIV. PROG. N. PROG.	P00PS00TRAPP01_B		B	1:1000
- . MSM I 06	D 21 01	CODICE ELAB. P 0 0 P S 0 0 T R A P P 0 1			
B	Revisione per istruttoria ANAS	Aprile 2023	M. Schiavo	M. Del Fedele	A. Polli
A	Emissione Progetto Definitivo	08/04/2022	M. Schiavo	E. Trussoni	F. Bontemp
REV.	DESCRIZIONE	DATA	REDATTO	VERIFICATO	APPROVATO



PLANIMETRIA DI PROGETTO

da km 43+700 a 44+200

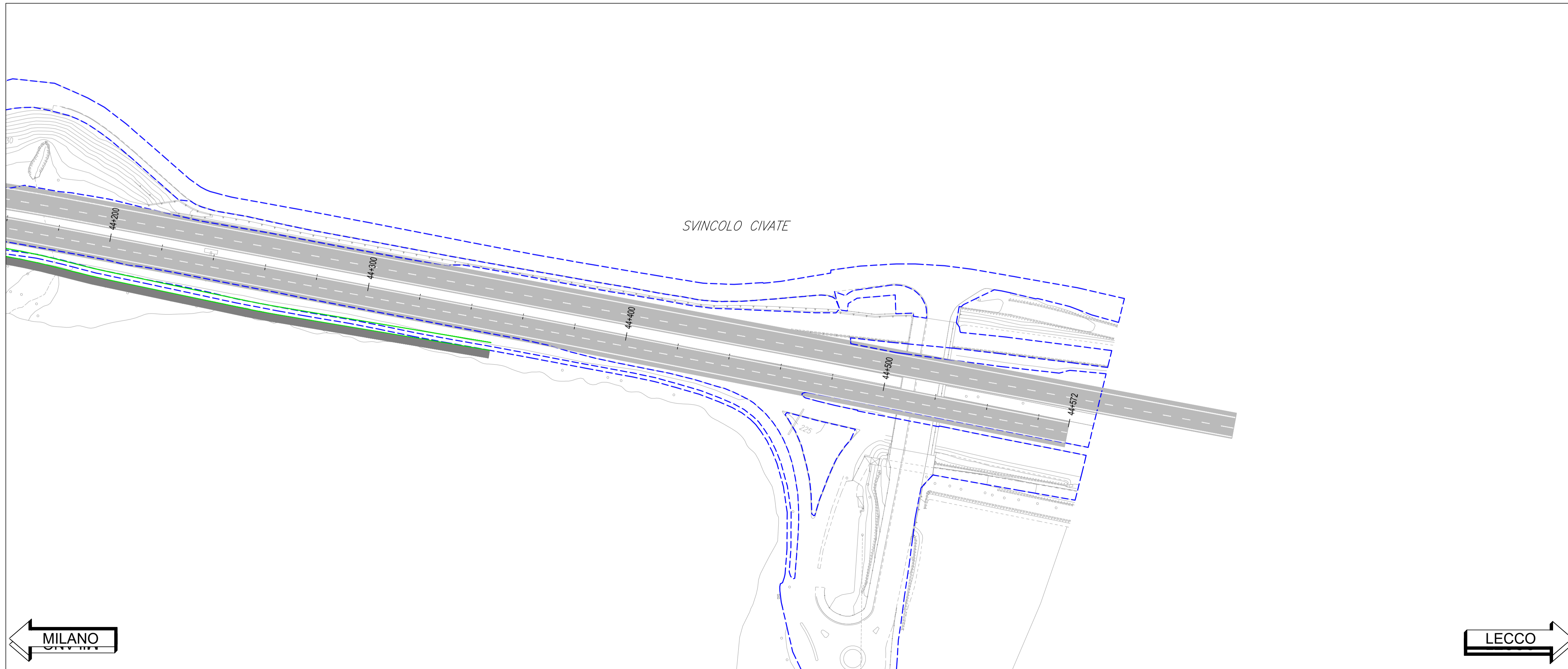
SCALA 1:1.000



PLANIMETRIA DI PROGETTO

da km 44+200 a fine tratta

SCALA 1:1.000



**anas**  
GRUPPO FS ITALIANE

**ANAS Struttura Territoriale Lombardia**

Lavori per il miglioramento delle condizioni di sicurezza della S.S. n° 36 dal Km 27+800 al Km 44+300, tratta Giussano-Civate lungo la Strada Statale n° 36 "del Lago di Como e dello Spluga"

PROGETTO DEFINITIVO

COD. SIL. NOMSM100668

PROGETTISTA



I PROGETTISTI:

Ing. Andrea Polli  
Ordine degli Ingegneri Roma NA19540

IL RESPONSABILE DEL S.I.A.:

Ing. Andrea Polli  
Ordine degli Ingegneri Roma NA19540

IL GEOLOGO:

Dott. Geol. Lorenzo Verzani  
Ordine dei Geologi della Lombardia N°1234

IL COORDINATORE PER LA SICUREZZA IN FASE DI PROGETTAZIONE

Ing. Marco Menguzzier  
Ordine degli Ingegneri della provincia di Trento N°1483

VISTO:

IL RESPONSABILE DEL PROCEDIMENTO: Ing. Pietro Gualandì  
IL DIRETTORE DELL'ESECUZIONE DEL CONTRATTO: Ing. Emanuele Fiorenza

PROTOCOLLO: - DATA: Aprile 2023

PROGETTO STRADALE  
ASSE PRINCIPALE - BANCHINA LATERALE

Planimetria di Progetto

Foglio 16 di 16

CODICE PROGETTO		NOME FILE		REVISIONE	SCALA:
PROGETTO	LIV. PROG.	N. PROG.	P00PS00TRAPP01_B	B	1:1000
- . M S M I 0 6		D 2 1 0 1		CODICE ELAB. P 0 0 P S 0 0 T R A P P 0 1	

REV.	DESCRIZIONE	DATA	REDATTO	VERIFICATO	APPROVATO
B	Revisione per istruttoria ANAS	Aprile 2023	M. Schiavo	M. Del Fedele	A. Polli
A	Emissione Progetto Definitivo	08/04/2022	M. Schiavo	E. Trussoni	F. Bontemp