PROFILO LONGITUDINALE

SCALA 1:500/100

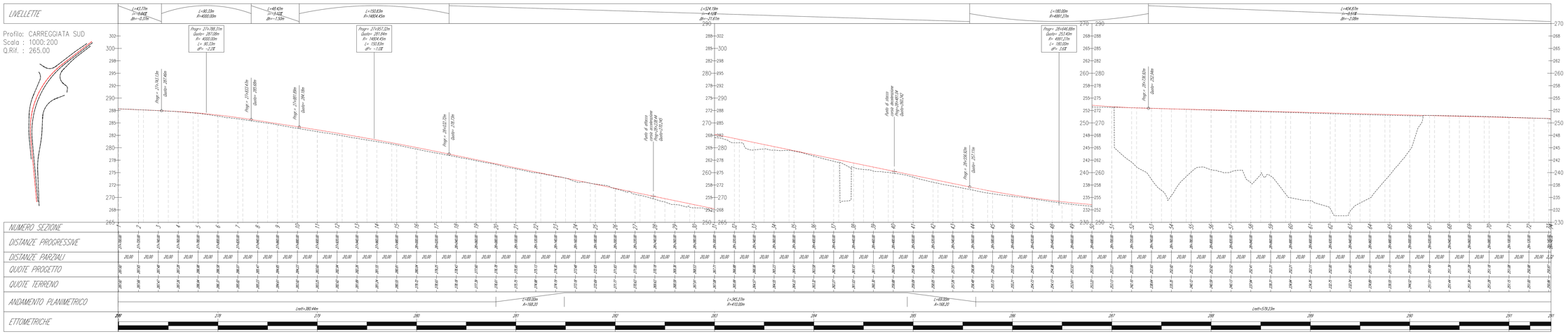

PROFILO LONGITUDINALE

SCALA 1:500/100

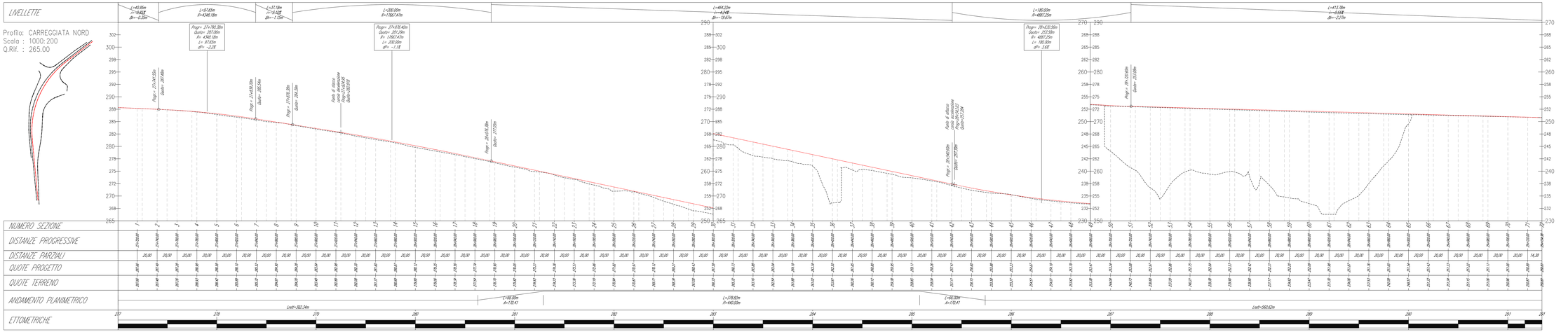

QUADRO D'UNIONE

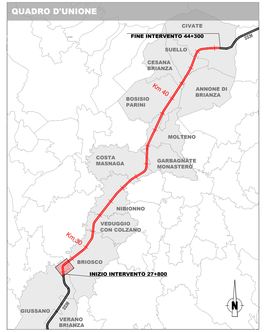

anas GRUPPO FS ITALIANE

ANAS Struttura Territoriale Lombardia

Lavori per il miglioramento delle condizioni di sicurezza della S.S. n° 36 dal Km 27+800 al Km 44+300, tratta Giussano–Civate lungo la Strada Statale n° 36 "del Lago di Como e dello Spluga"

PROGETTO DEFINITIVO

COD. SIL NOMSM0004E

PROGETTISTA

PINI GROUP CONSORZIO STABILE

I PROGETTISTI:
Ing. Andrea Poli
Ordine degli Ingegneri Roma AN18540

IL RESPONSABILE DEL S.I.A.:
Ing. Andrea Poli
Ordine degli Ingegneri Roma AN18540

IL GEOLOGO:
Dott. Geol. Lorenzo Berzero
Ordine dei Geologi della Lombardia A1224

IL COORDINATORE PER LA SICUREZZA IN FASE DI PROGETTAZIONE:
Ing. Marco Menegazzi
Ordine degli Ingegneri della provincia di Trento N1483

IL RESPONSABILE DEL PROCEDIMENTO: Ing. Pietro Quatrini
IL DIRETTORE DELL'ESECUZIONE DEL CONTRATTO: Ing. Emanuele Fiorenzi

PROTOCOLLO — DATA Aprile 2022

PROGETTO STRADALE

ASSE PRINCIPALE - SVINCOLO DI BRIOSCO - AROSIO

Profili longitudinali carreggiate principali

CODICE PROGETTO		NOME FILE	REVISIONE	SCALA:
PROGETTO	LIV. PROG.	N. PROG.	IP01PS00TRAFP01_B		
- M M I 0 0	D	2 1 0 1	CODICE ELAB. P 0 1 P S 0 0 T R A F P 0 1	B	1:500

REV.	DESCRIZIONE	DATA	REDATTO	VERIFICATO	APPROVATO
B	Revisione per istruttoria revisione ANAS	Aprile 2022	D. Vervelline	W. Del Fabbro	A. Poli
A	Emissione Progetto Definitivo	05/04/2022	D. Vervelline	E. Trussoni	F. Bontempi

SCALA DI STAMPA: 1=1