


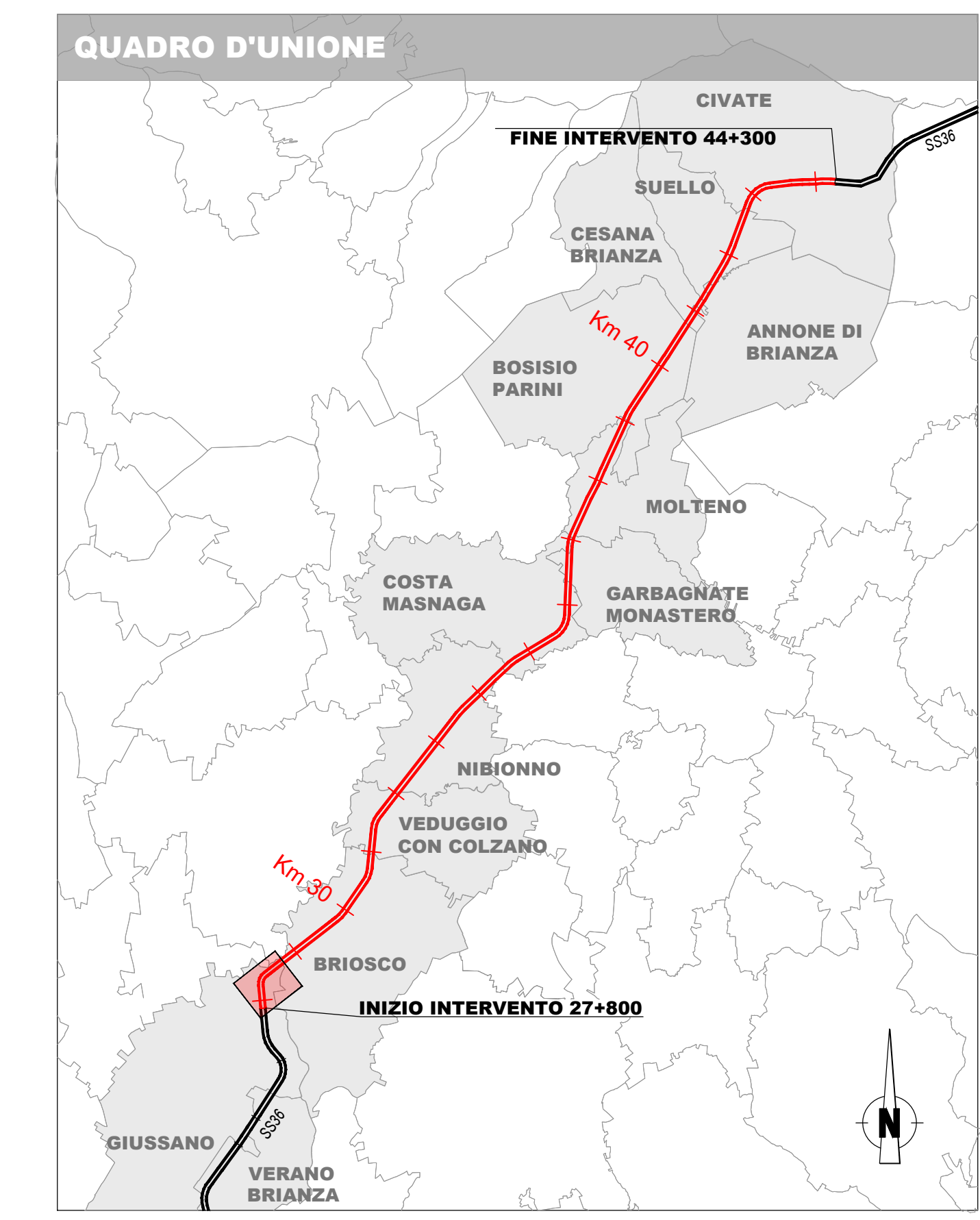
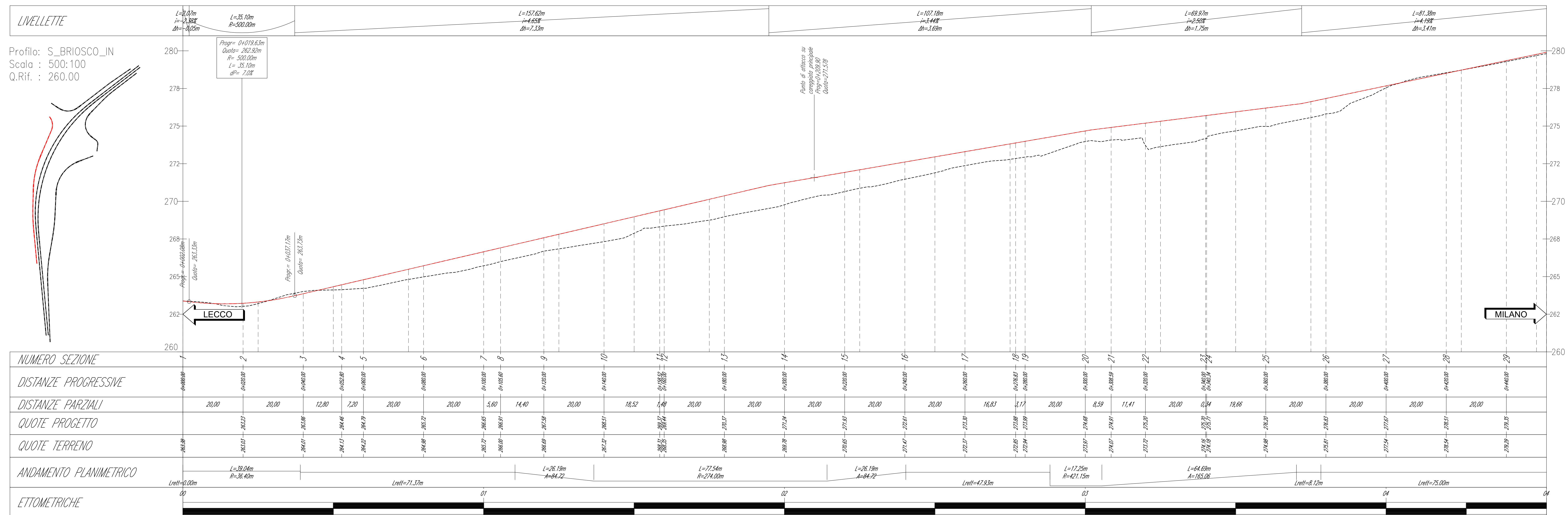
PROFILO LONGITUDINALE

SCALA 1:500/100



PROFILO LONGITUDINALE

SCALA 1:500/100



Sanas GRUPPO FS ITALIANE ANAS Struttura Territoriale Lombardia

Lavori per il miglioramento delle condizioni di sicurezza della S.S. n° 36 dal Km 27+800 al Km 44+300, tratta Giussano-Civate lungo la Strada Statale n° 36 "del Lago di Como e dello Spluga"

PROGETTO DEFINITIVO

PROGETTISTA: **OPINI** SMART ENGINEERING

PROGETTISTI: Ing. Andrea Falli

IL RESPONSABILE DEL S.I.A.: Ing. Andrea Falli

IL GEOLOGO: Dott. Geol. Lorenzo Vercini

IL COORDINATORE PER LA SICUREZZA IN FASE DI PROGETTAZIONE: Ing. Marco Montepaoli

IL RESPONSABILE DEL PROCEDIMENTO: Ing. Pietro Guastoni

IL DIRETTORE DELL'ESECUZIONE DEL CONTRATTO: Ing. Emanuele Fioravanti

PROTOCOLLO: [] DATA: Aprile 2022

PROGETTO STRADALE ASSE PRINCIPALE - SVINCOLO DI BRIOSCO - AROSIO Profili longitudinali rampe carreggiate Nord

CODICE PROGETTO	NONO FILE	REVISIONE	SCALA:
PROGETTO: []-MSM106	UV PROJ: []2101	REVISIONE: []B	SCALA: 1:500
CODICE ESAB: []P01PS00TRAFPO3			

REV.	DESCRIZIONE	DATA	REDDATO	VERIFICATO	APPROVATO
A	Revisione per istruttoria revisione ANS	Aprile 2021	D. Veronesi	M. Del Favale	A. Falli
B	Emissione Progetto Definitivo	09/04/2022	D. Veronesi	E. Frazzini	F. Bontempi