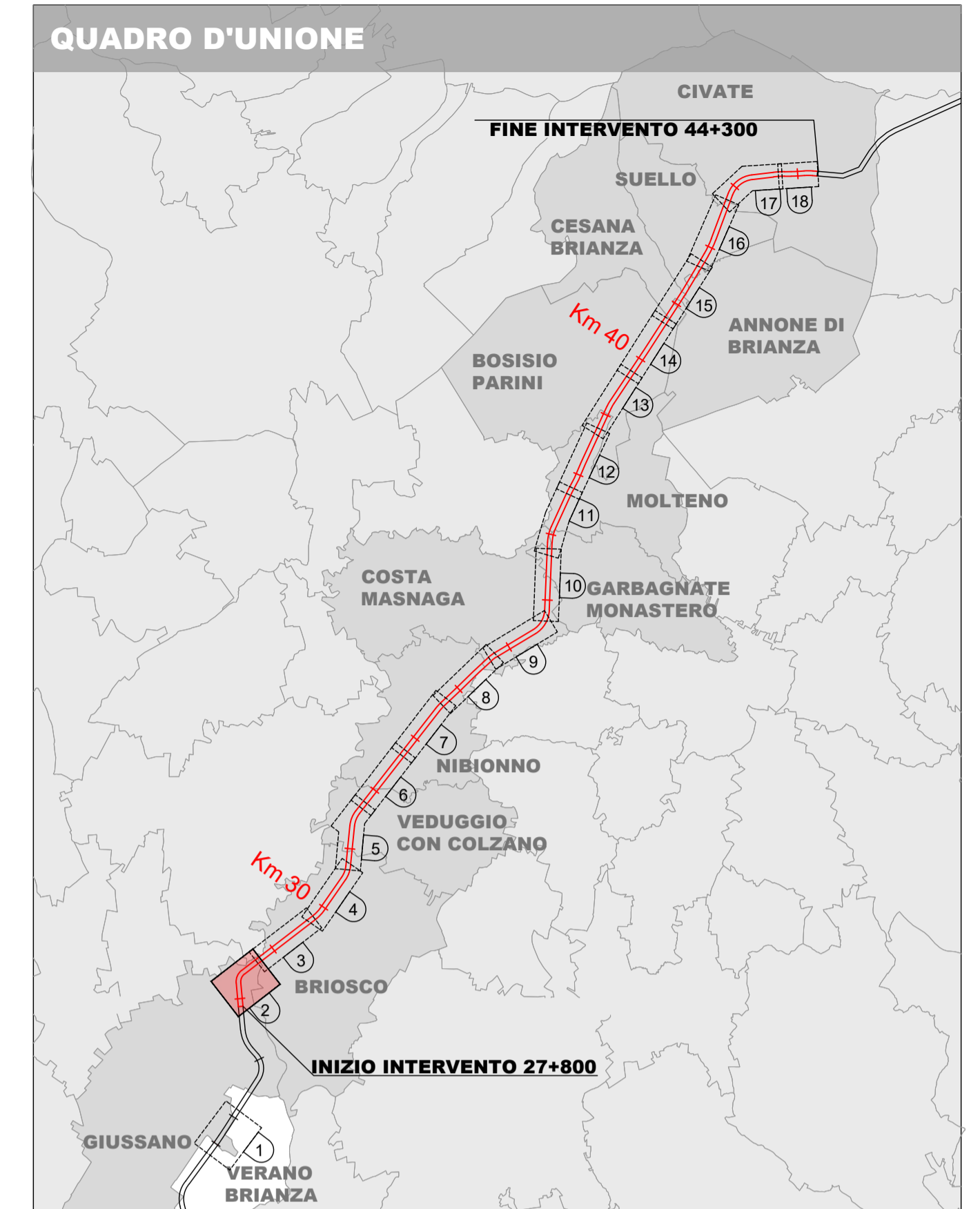
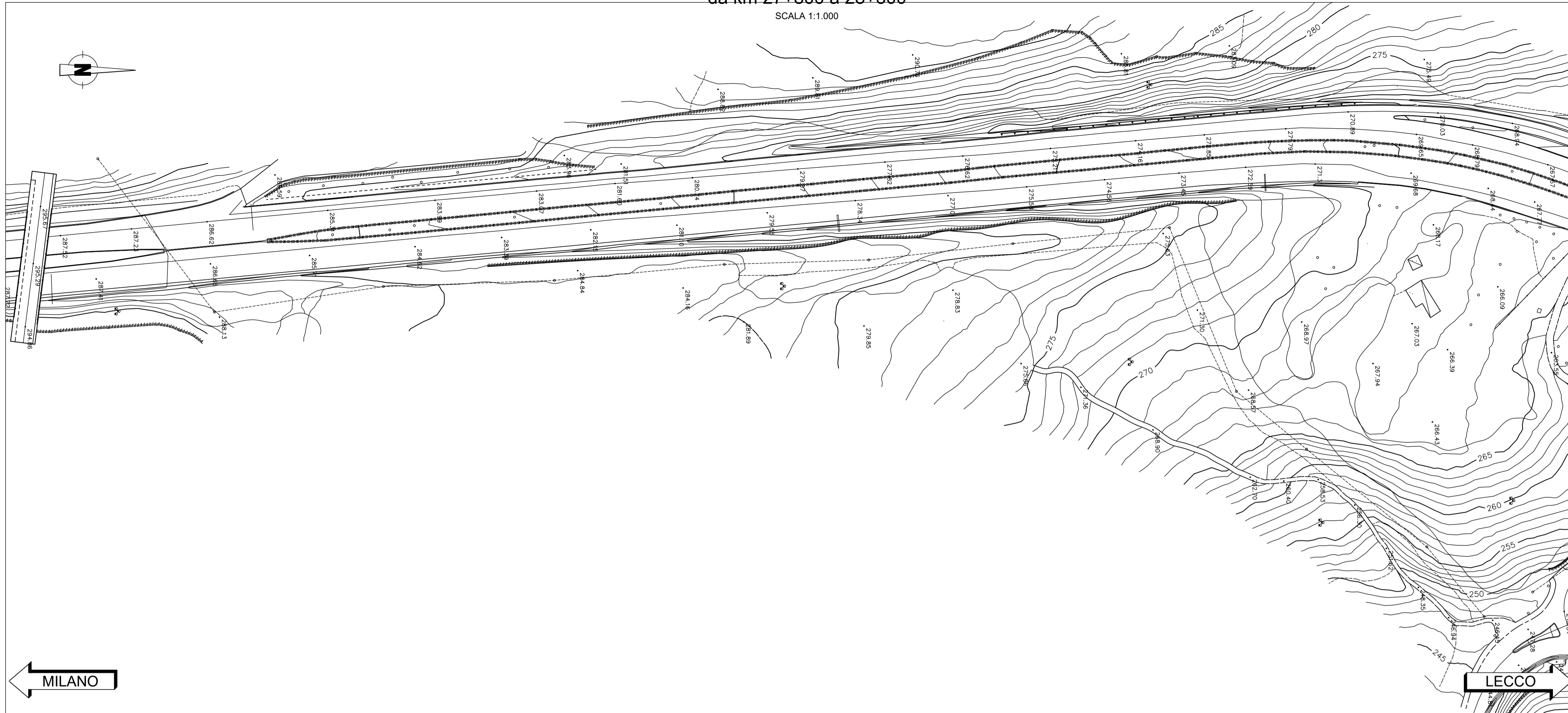


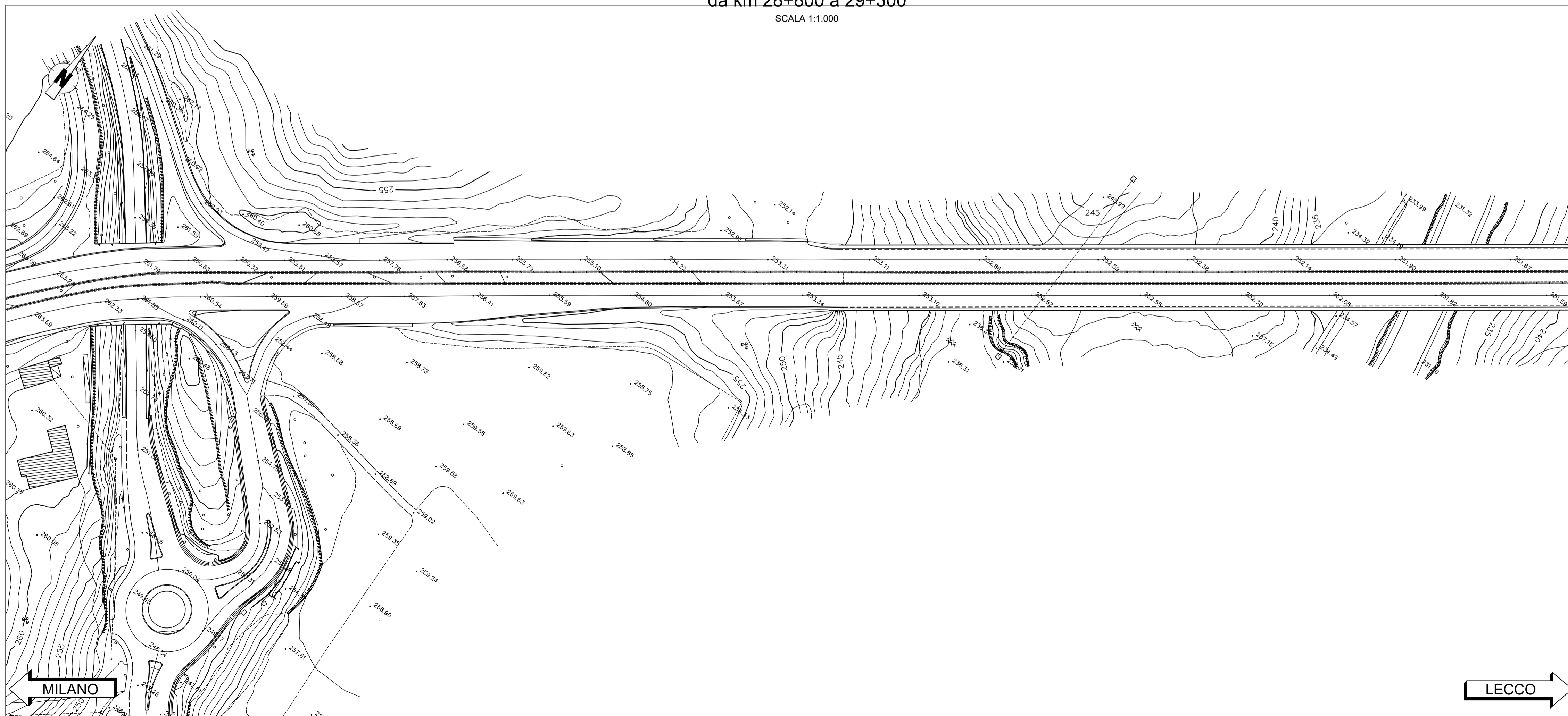
STRALCIO PLANIMETRICO-TOPOGRAFIA  
da km 27+800 a 28+300

SCALA 1:1.000



STRALCIO PLANIMETRICO-TOPOGRAFIA  
da km 28+800 a 29+300

SCALA 1:1.000



**anas**  
GRUPPO FS ITALIANE

**ANAS Struttura Territoriale Lombardia**

Lavori per il miglioramento delle condizioni di sicurezza della S.S. n° 36 dal Km 27+800 al Km 44+300, tratta Giussano-Civate lungo la Strada Statale n° 36 "del Lago di Como e dello Spluga"

**PROGETTO DEFINITIVO** COD. SIL. NOMSMI0068

PROGETTISTA

**PINI**  
SMART ENGINEERING

IL PROGETTISTI:  
Ing. Andrea Polli  
Ordine degli Ingegneri Roma NA19540

IL RESPONSABILE DEL S.I.A.:  
Ing. Andrea Polli  
Ordine degli Ingegneri Roma NA19540

IL GEOLOGO:  
Dott. Geol. Lorenzo Verzani  
Ordine dei Geologi della Lombardia N°1234

IL COORDINATORE PER LA SICUREZZA IN FASE DI PROGETTAZIONE  
Ing. Marco Menguzzier  
Ordine degli Ingegneri della provincia di Trento N°1483

VISTO:  
IL RESPONSABILE DEL PROCEDIMENTO: Ing. Pietro Gualandì  
IL DIRETTORE DELL'ESECUZIONE DEL CONTRATTO: Ing. Emanuele Fiorenza

PROTOCOLLO: \_\_\_\_\_ DATA: Aprile 2023

**ELENCO ELABORATI**  
Rilievi Aerofotogrammetrici - Cartografia  
STRALCIO PLANIMETRICO-TOPOGRAFIA  
Foglio 02 di 18

CODICE PROGETTO	NOME FILE	REVISIONE	SCALA:
PROGETTO	T00EG00CRTPV01-18_B		
LIV. PROG.			
N. PROG.			
CODICE ELAB.	T00EG00CRTPV02	B	1:1.000

REV.	DESCRIZIONE	DATA	REDATTO	VERIFICATO	APPROVATO
B	Revisione per istruttoria ANAS	Aprile 2023	M. Schiavo	M. Del Fedele	A. Polli
A	Emissione Progetto Definitivo	08/04/2022	M. Schiavo	E. Trussoni	F. Bontemp