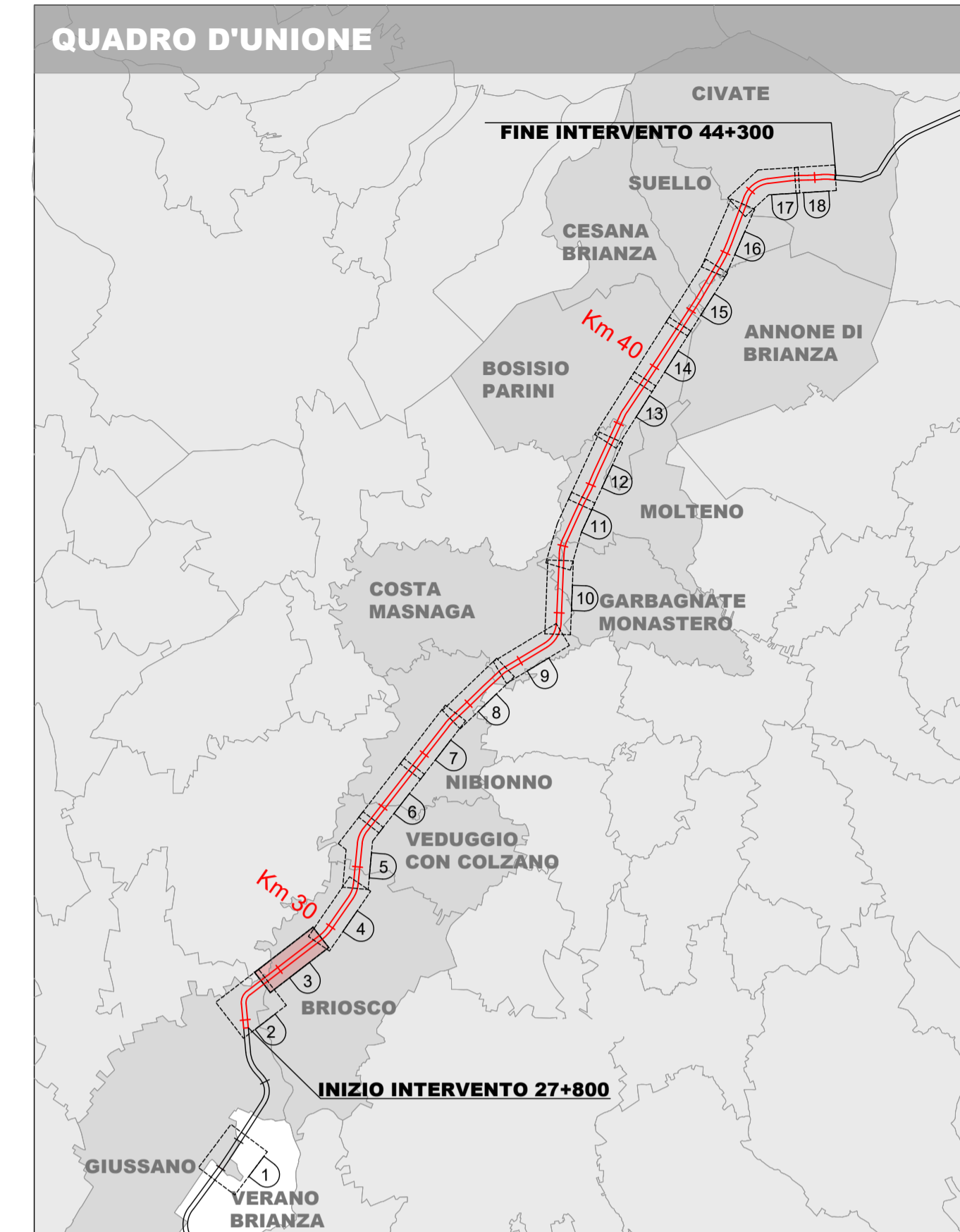
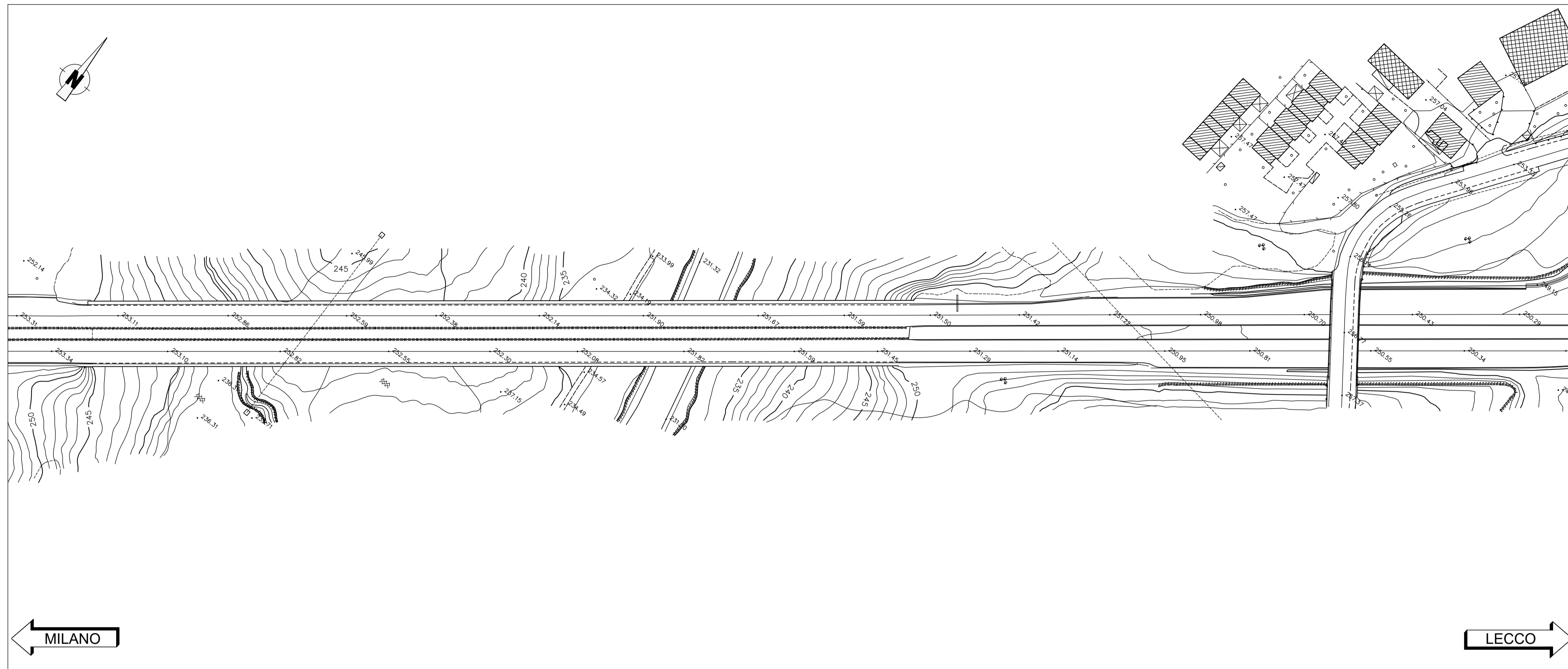


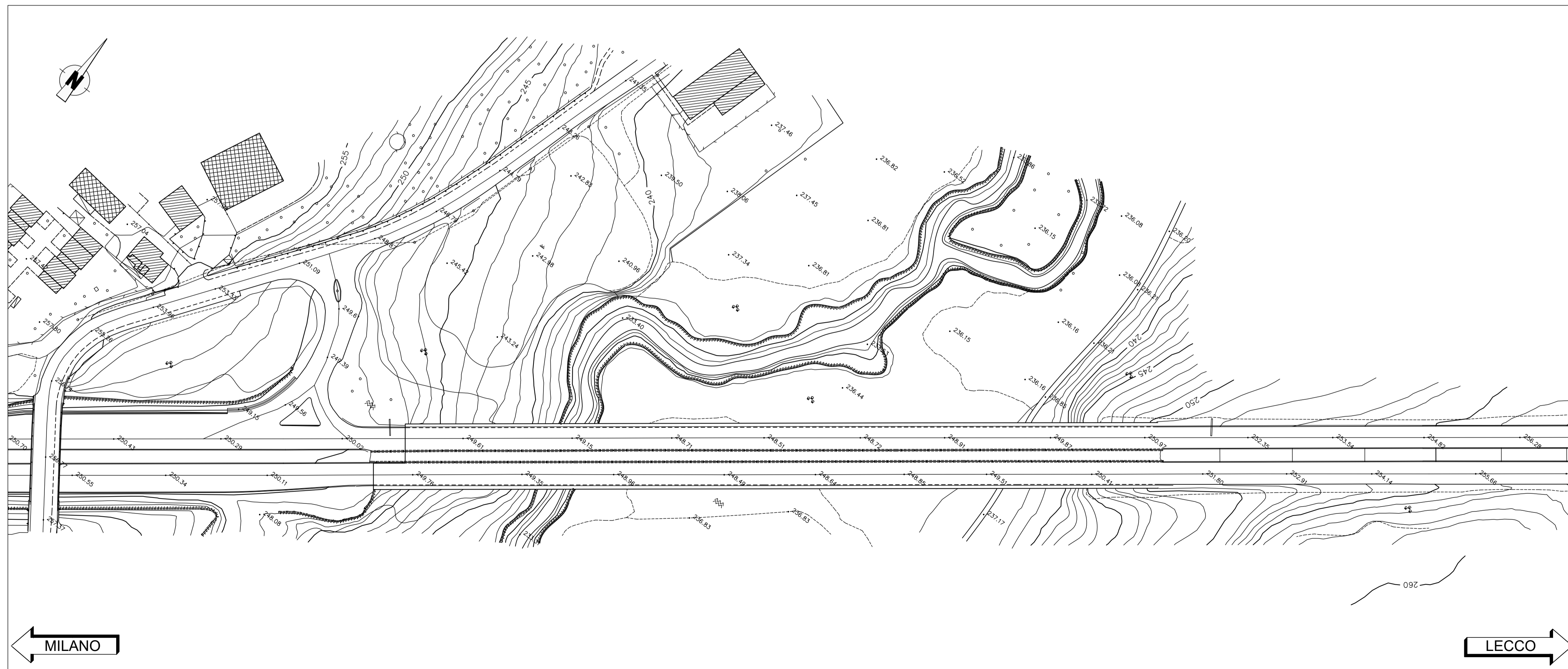
STRALCIO PLANIMETRICO-TOPOGRAFIA  
da km 28+700 a 29+200

SCALA 1:1.000



STRALCIO PLANIMETRICO-TOPOGRAFIA  
da km 29+200 a 29+700

SCALA 1:1.000



Lavori per il miglioramento delle condizioni di sicurezza della S.S. n° 36 dal Km 27+800 al Km 44+300, tratta Giussano-Civate lungo la Strada Statale n° 36 "del Lago di Como e dello Spluga"

<b>PROGETTO DEFINITIVO</b>		COD. SIL. NOMSMI00668
PROGETTISTA		
<b>OPINI</b> SMART ENGINEERING		
I PROGETTISTI: Ing. Andrea Polli Ordine degli Ingegneri Roma NA19540		
IL RESPONSABILE DEL S.I.A.: Ing. Andrea Polli Ordine degli Ingegneri Roma NA19540		
IL GEOLOGO: Dott. Geol. Lorenzo Verzani Ordine dei Geologi della Lombardia N°1234		
IL COORDINATORE PER LA SICUREZZA IN FASE DI PROGETTAZIONE Ing. Marco Menguzzier Ordine degli Ingegneri della provincia di Trento N°1483		
VISTO: IL RESPONSABILE DEL PROCEDIMENTO: Ing. Pietro Gualandì IL DIRETTORE DELL'ESECUZIONE DEL CONTRATTO: Ing. Emanuele Fiorenza		
PROTOCOLLO	DATA	Aprile 2023

ELENCO ELABORATI					
Rilievi Aerofotogrammetrici - Cartografia					
STRALCIO PLANIMETRICO-TOPOGRAFIA					
Foglio 03 di 18					
CODICE PROGETTO	NOME FILE		REVISIONE	SCALA:	
PROGETTO	LIV. PROG.	N. PROG.	T00EG00CRTPV01-18_B	B	1:1.000
-MSMI06		D 2101	CODICE ELAB.	T00EG00CRTPV03	
REV.	DESCRIZIONE	DATA	REDDATTO	VERIFICATO	APPROVATO
B	Revisione per istruttoria ANAS	Aprile 2023	M. Schiavo	M. Del Fedele	A. Polli
A	Emissione Progetto Definitivo	08/04/2022	M. Schiavo	E. Trussoni	F. Bontempì