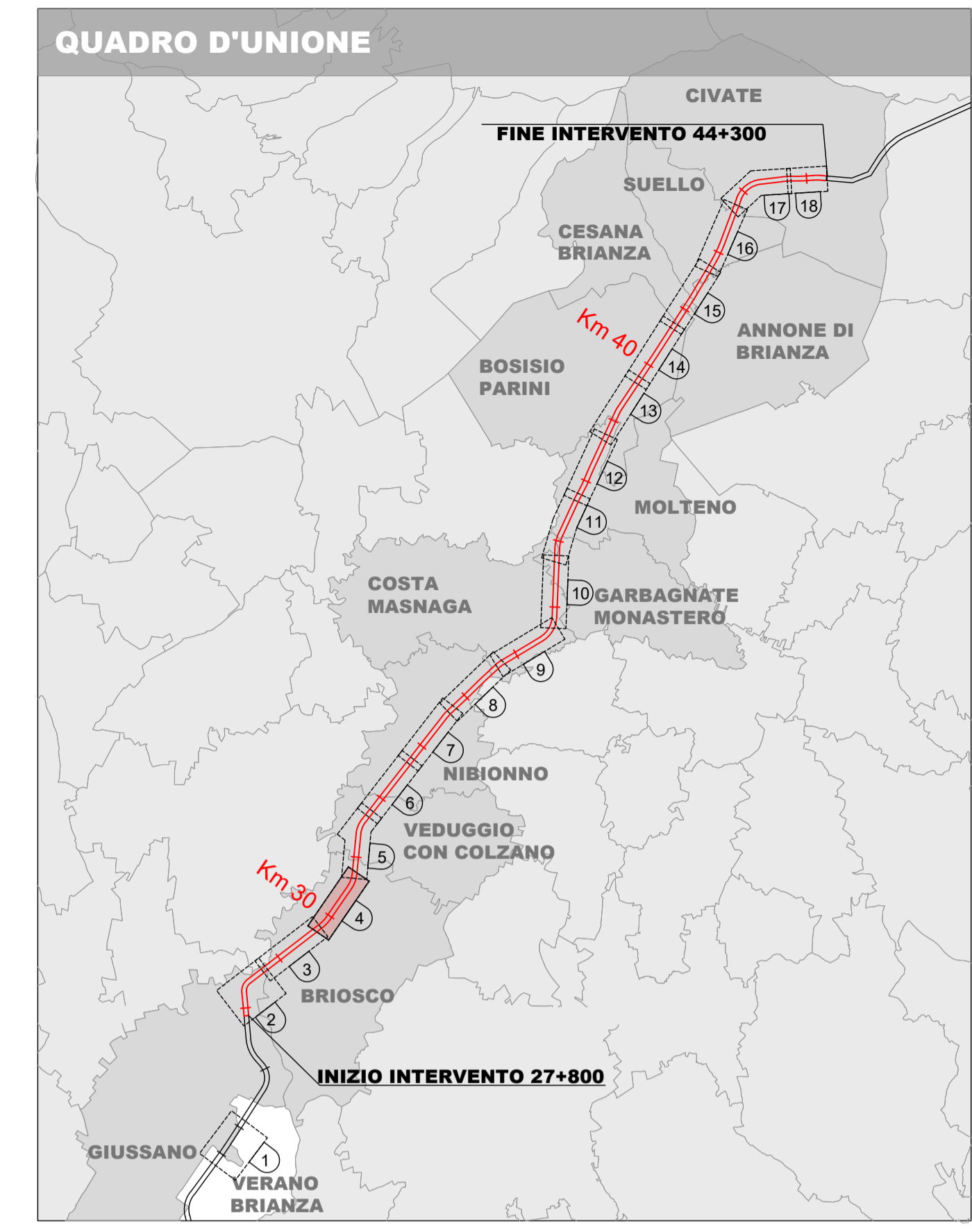
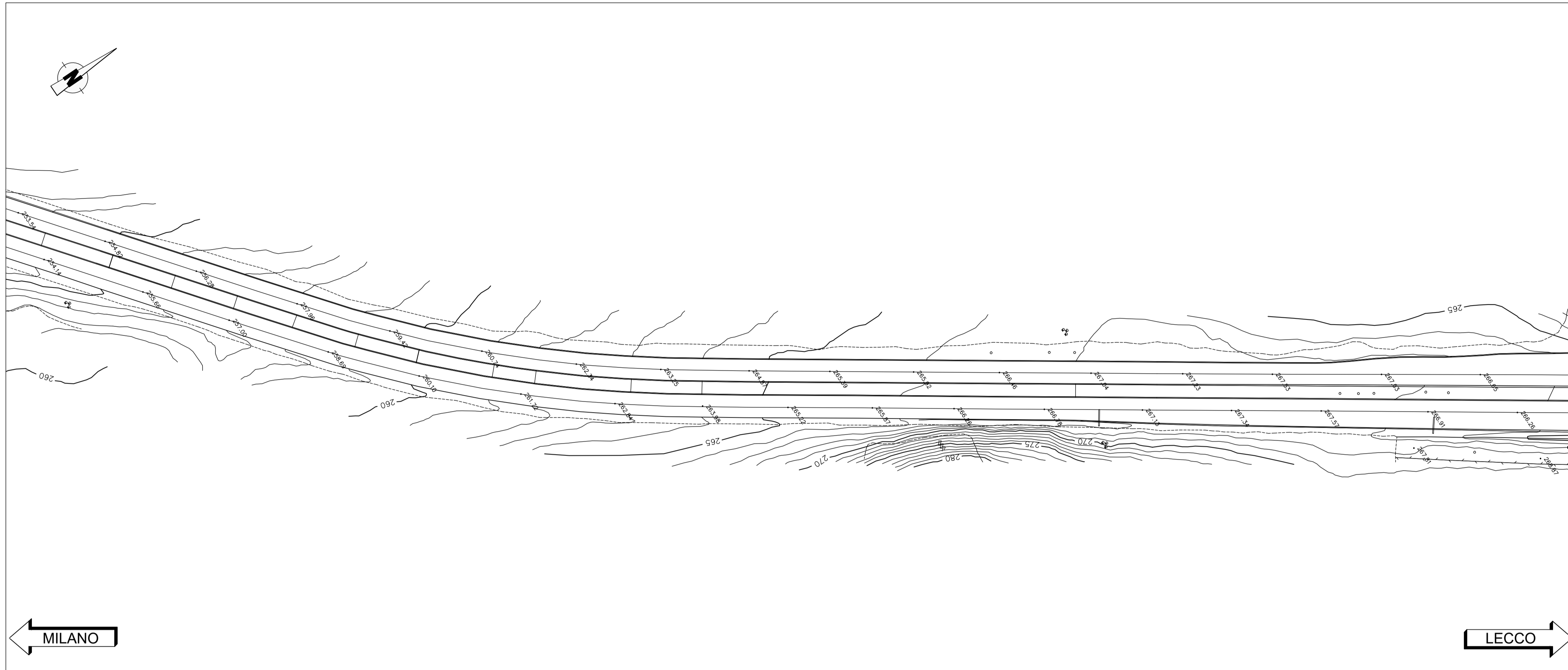
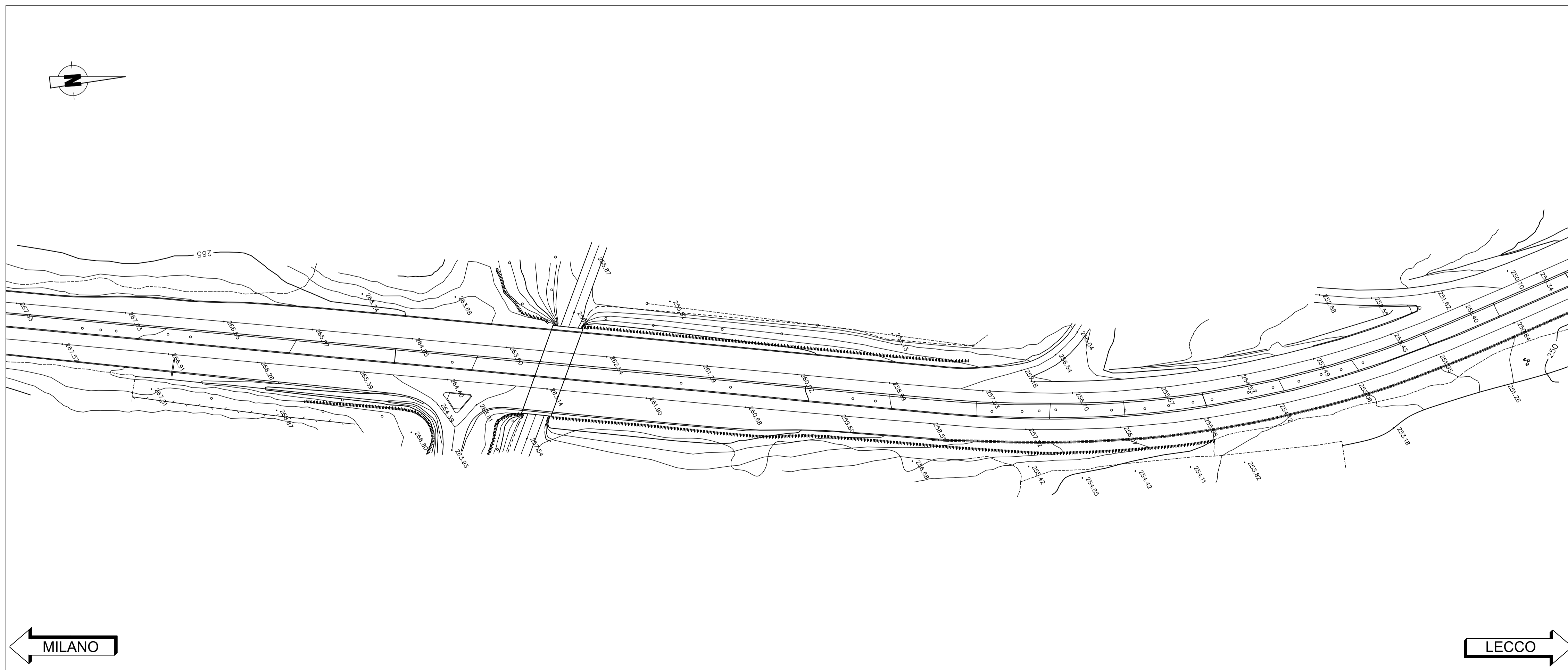


STRALCIO PLANIMETRICO-TOPOGRAFIA
da km 29+700 a 30+200
SCALA 1:1.000



STRALCIO PLANIMETRICO-TOPOGRAFIA
da km 30+200 a 30+700
SCALA 1:1.000



anas
GRUPPO FS ITALIANE

ANAS Struttura Territoriale Lombardia

Lavori per il miglioramento delle condizioni di sicurezza della S.S. n° 36 dal Km 27+800 al Km 44+300, tratta Giussano-Civate lungo la Strada Statale n° 36 "del Lago di Como e dello Spluga"

PROGETTO DEFINITIVO COD. SIL. NOMSMI00668

PROGETTISTA

PINI
SMART ENGINEERING

I PROGETTISTI:
Ing. Andrea Polli
Ordine degli Ingegneri Roma NA19540

IL RESPONSABILE DEL S.I.A.:
Ing. Andrea Polli
Ordine degli Ingegneri Roma NA19540

IL GEOLOGO:
Dott. Geol. Lorenzo Verzani
Ordine dei Geologi della Lombardia N°1234

IL COORDINATORE PER LA SICUREZZA IN FASE DI PROGETTAZIONE
Ing. Marco Menguzzier
Ordine degli Ingegneri della provincia di Trento N°1483

VISTO:
IL RESPONSABILE DEL PROCEDIMENTO: Ing. Pietro Gualandì
IL DIRETTORE DELL'ESECUZIONE DEL CONTRATTO: Ing. Emanuele Fiorenza

PROTOCOLLO: - DATA: Aprile 2023

ELENCO ELABORATI
Rilievi Aerofotogrammetrici - Cartografia
STRALCIO PLANIMETRICO-TOPOGRAFIA
Foglio 04 di 18

CODICE PROGETTO		NOME FILE		REVISIONE	SCALA:
PROGETTO	LIV. PROG.	N. PROG.	T00EG00CRTPV01-18_B		
-	M	S	I	0	6
D	2	1	0	1	
CODICE ELAB.			T00EG00CRTPV04	B	1:1.000

REV.	DESCRIZIONE	DATA	REDDATTO	VERIFICATO	APPROVATO
B	Revisione per istruttoria ANAS	Aprile 2023	M. Schiavo	M. Del Fedele	A. Polli
A	Emissione Progetto Definitivo	08/04/2022	M. Schiavo	E. Trussoni	F. Bontempi