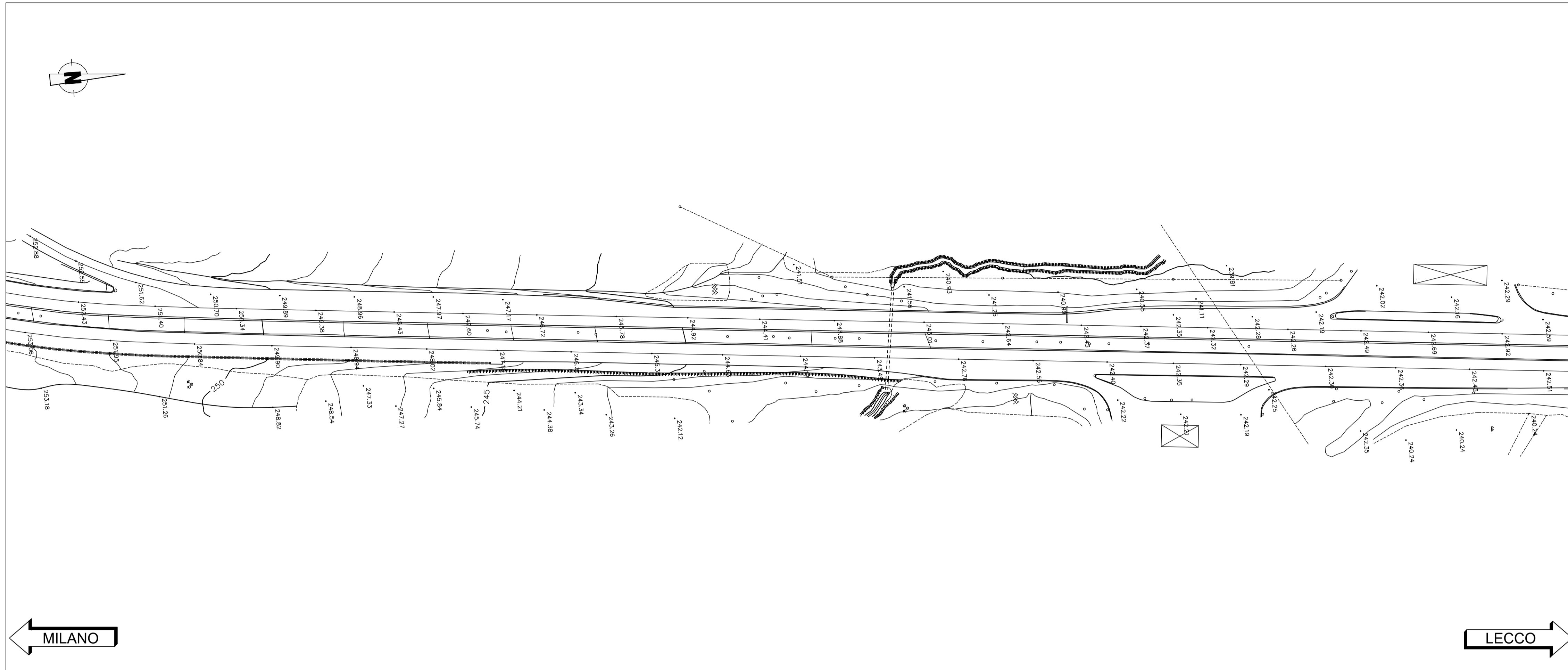
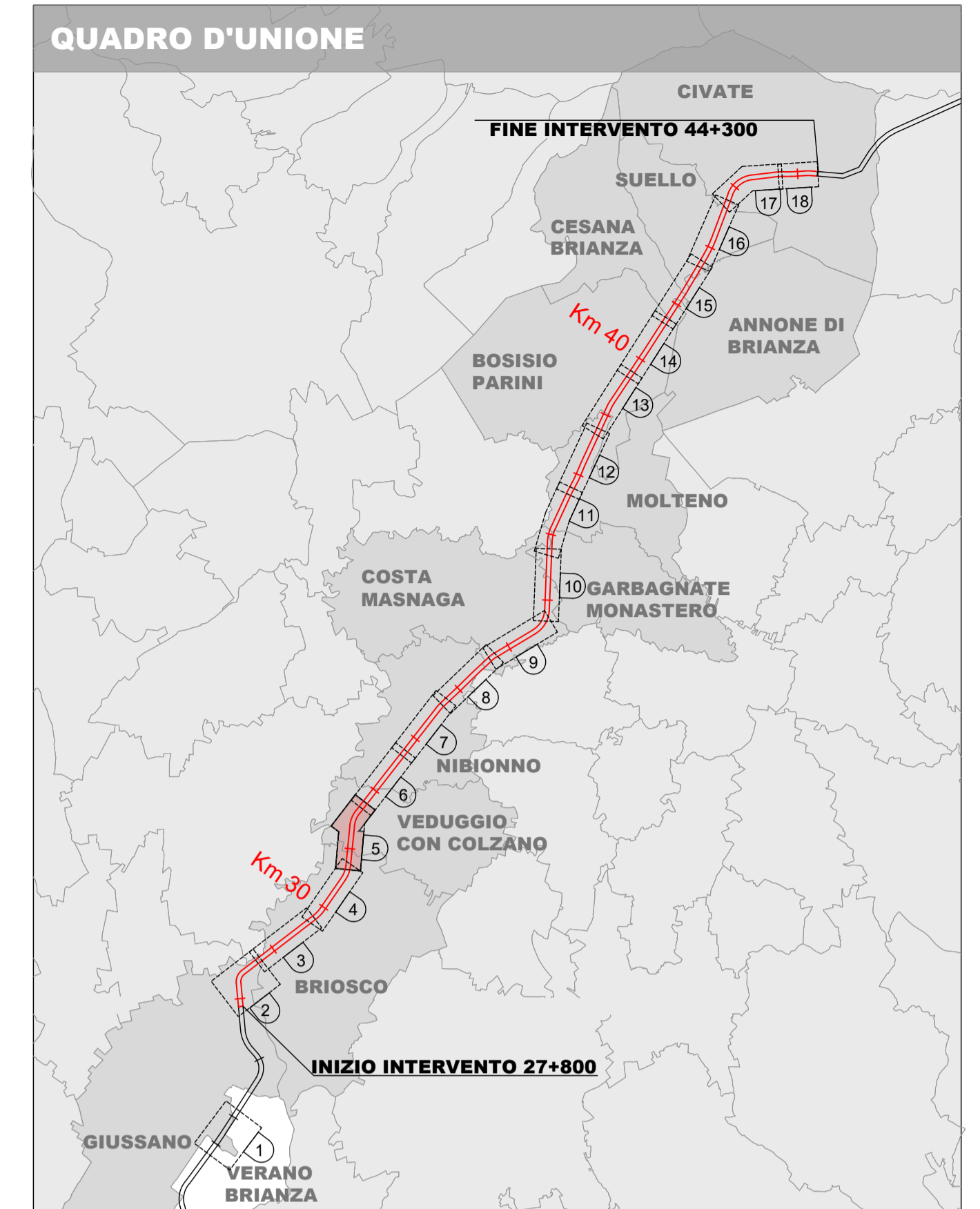
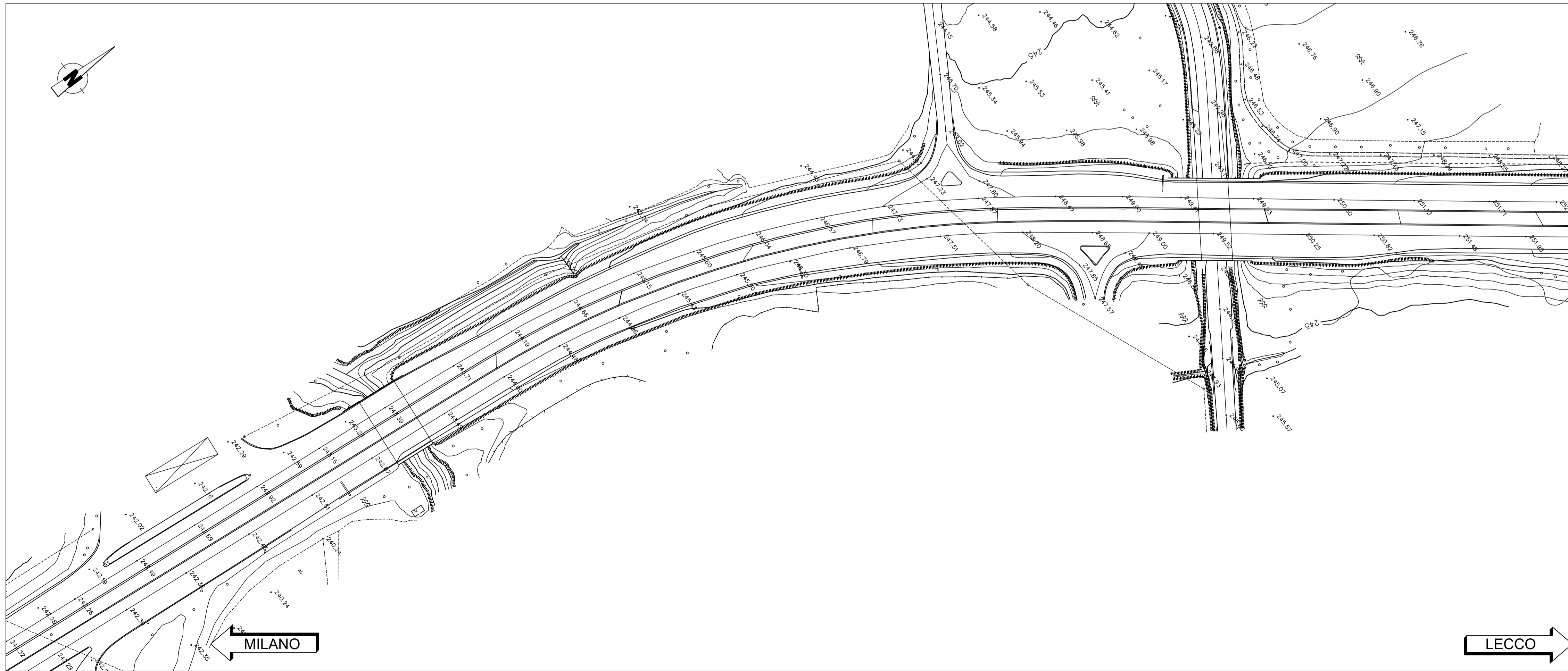


STRALCIO PLANIMETRICO-TOPOGRAFIA
da km 30+700 a 31+200
SCALA 1:1.000



STRALCIO PLANIMETRICO-TOPOGRAFIA
da km 31+200 a 31+700
SCALA 1:1.000



anas
GRUPPO FS ITALIANE

ANAS Struttura Territoriale Lombardia

Lavori per il miglioramento delle condizioni di sicurezza della S.S. n° 36 dal Km 27+800 al Km 44+300, tratta Giussano-Civate lungo la Strada Statale n° 36 "del Lago di Como e dello Spluga"

PROGETTO DEFINITIVO		COD. SIL. NOMSMI00668
PROGETTISTA		
PINI SMART ENGINEERING		
I PROGETTISTI: <i>Ing. Andrea Polli</i> Ordine degli Ingegneri Roma NA19540		
IL RESPONSABILE DEL S.I.A.: <i>Ing. Andrea Polli</i> Ordine degli Ingegneri Roma NA19540		
IL GEOLOGO: <i>Dott. Geol. Lorenzo Verzani</i> Ordine dei Geologi della Lombardia N°1234		
IL COORDINATORE PER LA SICUREZZA IN FASE DI PROGETTAZIONE <i>Ing. Marco Menguzzar</i> Ordine degli Ingegneri della provincia di Trento N°1483		
VISTO: IL RESPONSABILE DEL PROCEDIMENTO: <i>Ing. Pietro Gualandì</i> IL DIRETTORE DELL'ESECUZIONE DEL CONTRATTO: <i>Ing. Emanuele Fiorenza</i>		
PROTOCOLLO	DATA	Aprile 2023

ELENCO ELABORATI					
Rilievi Aerofotogrammetrici - Cartografia					
STRALCIO PLANIMETRICO-TOPOGRAFIA					
Foglio 05 di 18					
CODICE PROGETTO	LIV. PROJ.	N. PROJ.	NOME FILE	REVISIONE	SCALA:
T00EG00CRTPV01-18_B	D	2101	T00EG00CRTPV01-18_B	B	1:1.000
PROGETTO	-		CODICE ELAB.	T00EG00CRTPV01-18_B	
REV.	DESCRIZIONE	DATA	REDDATTO	VERIFICATO	APPROVATO
B	Revisione per istruttoria ANAS	Aprile 2023	M. Schiavo	M. Del Fedele	A. Polli
A	Emissione Progetto Definitivo	08/04/2022	M. Schiavo	E. Trussoni	F. Bontempì