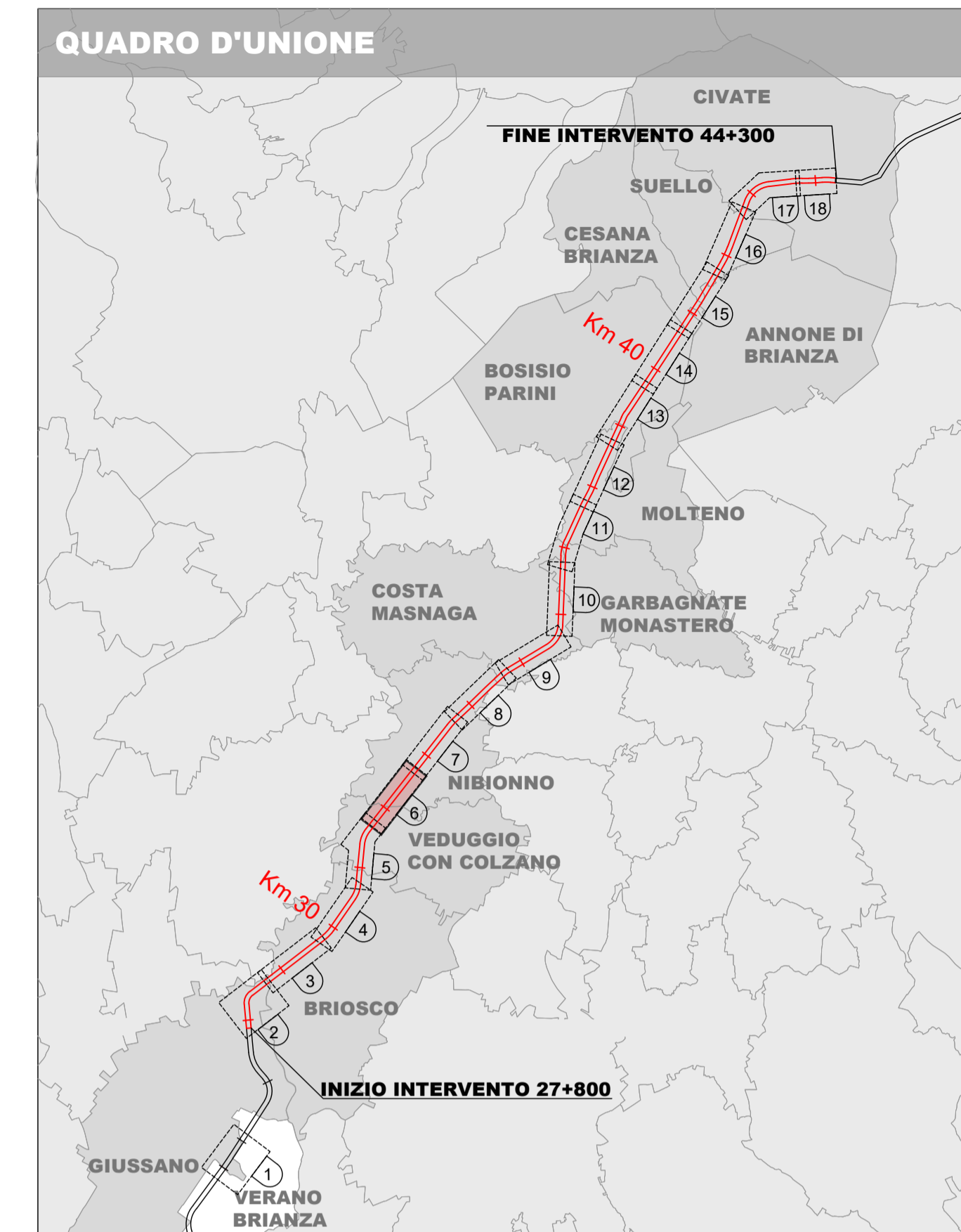
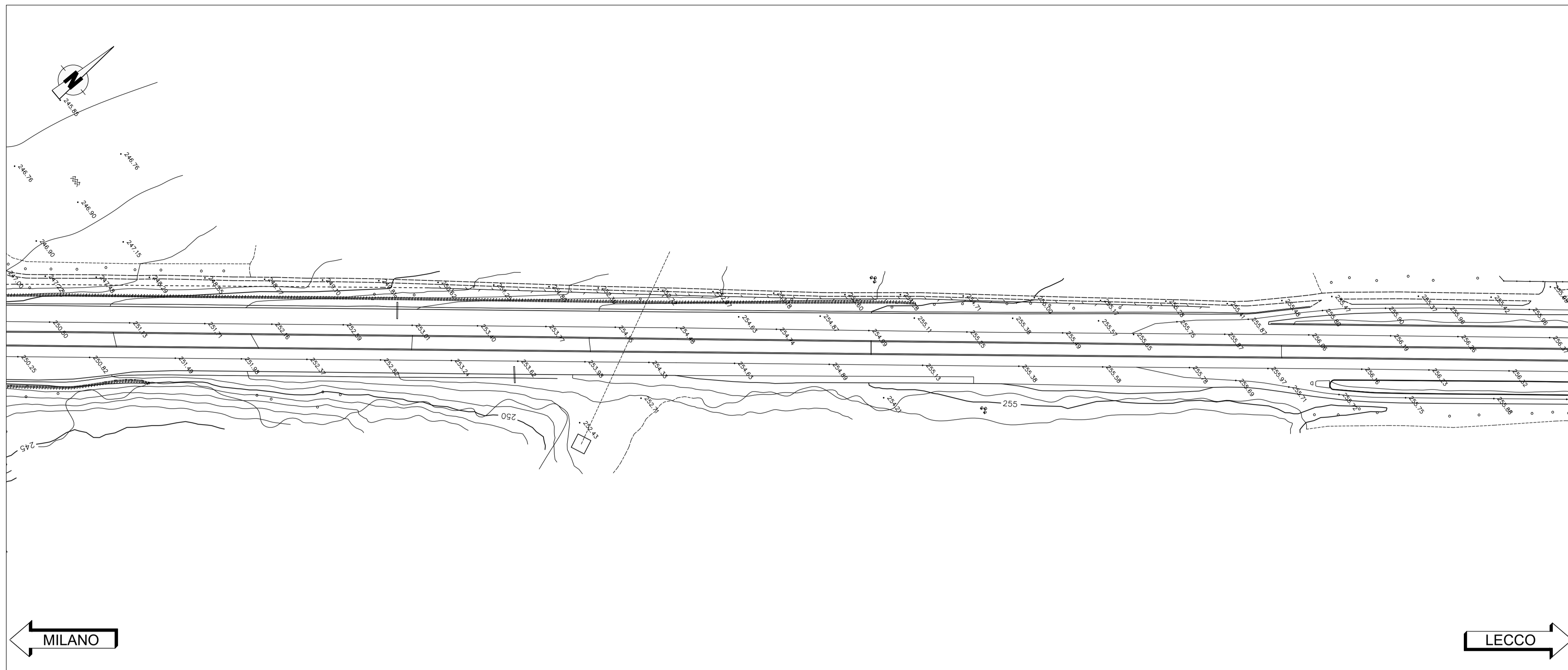



STRALCIO PLANIMETRICO-TOPOGRAFIA
da km 31+700 a 32+200

SCALA 1:1.000



STRALCIO PLANIMETRICO-TOPOGRAFIA
da km 32+200 a 32+700

SCALA 1:1.000



anas
GRUPPO FS ITALIANE

ANAS Struttura Territoriale Lombardia

Lavori per il miglioramento delle condizioni di sicurezza della S.S. n° 36 dal Km 27+800 al Km 44+300, tratta Giussano-Civate lungo la Strada Statale n° 36 "del Lago di Como e dello Spluga"

PROGETTO DEFINITIVO COD. SIL. NOMSMI00668

PROGETTISTA
PINI
SMART ENGINEERING

IL PROGETTISTA:
Ing. Andrea Poli
Ordine degli Ingegneri Roma NA19540

IL RESPONSABILE DEL S.I.A.:
Ing. Andrea Poli
Ordine degli Ingegneri Roma NA19540

IL GEOLOGO:
Dott. Geol. Lorenzo Verzani
Ordine dei Geologi della Lombardia N°1234

IL COORDINATORE PER LA SICUREZZA IN FASE DI PROGETTAZIONE
Ing. Marco Meneguzzi
Ordine degli Ingegneri della provincia di Trento N°1483

VISTO:
IL RESPONSABILE DEL PROCEDIMENTO: Ing. Pietro Gualandri
IL DIRETTORE DELL'ESECUZIONE DEL CONTRATTO: Ing. Emanuele Fiorenza

PROTOCOLLO: _____ DATA: Aprile 2023

ELENCO ELABORATI
Rilievi Aerofotogrammetrici - Cartografia
STRALCIO PLANIMETRICO-TOPOGRAFIA
Foglio 06 di 18

CODICE PROGETTO			NOME FILE		REVISIONE	SCALA:
PROGETTO	LIV. PROG.	N. PROG.	T00EG00CRTPV01-18_B		B	1:1.000
-.-MSMI06	D	2101	CODICE ELAB. T00EG00CRTPV06			
B	Revisione per istruttoria ANAS	Aprile 2023	M. Schiavo	M. Del Fedele	A. Poli	
A	Emissione Progetto Definitivo	08/04/2022	M. Schiavo	E. Trussoni	F. Bontempi	
REV.	DESCRIZIONE	DATA	REDATTO	VERIFICATO	APPROVATO	