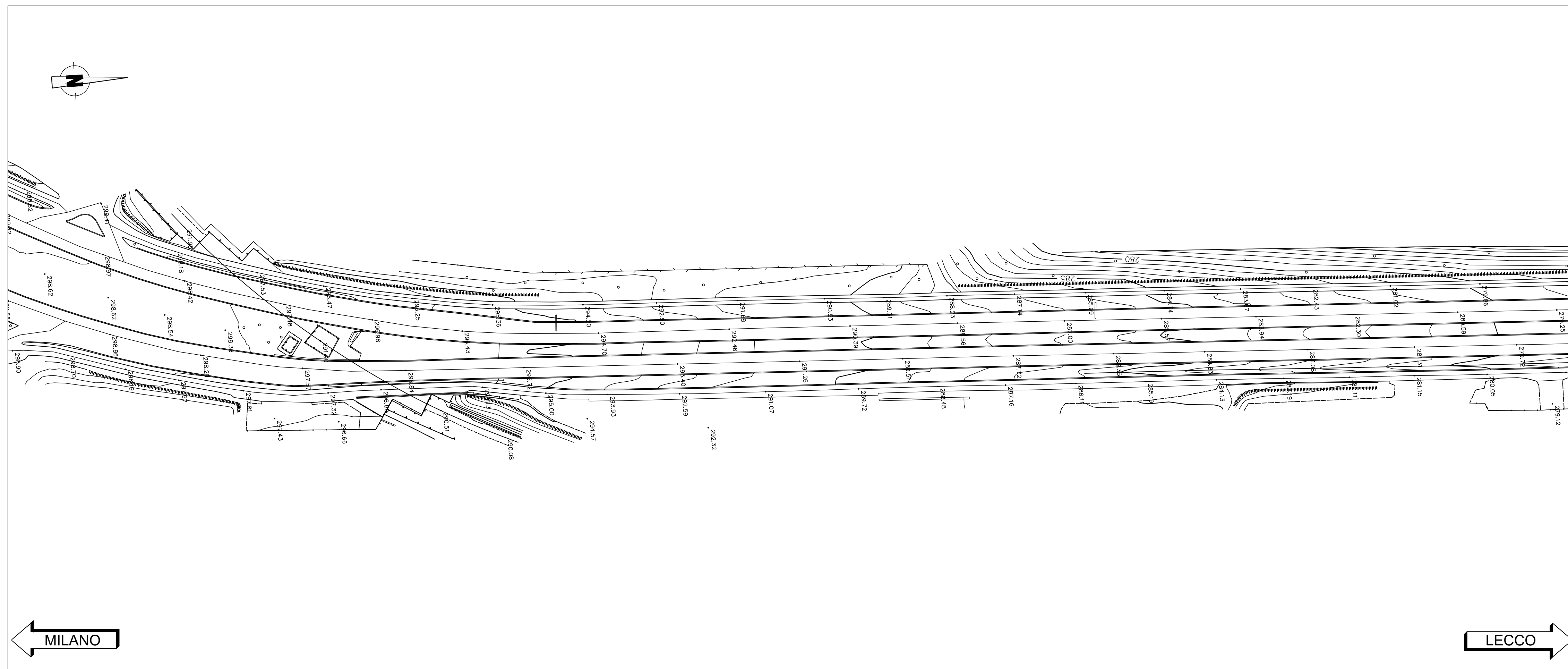
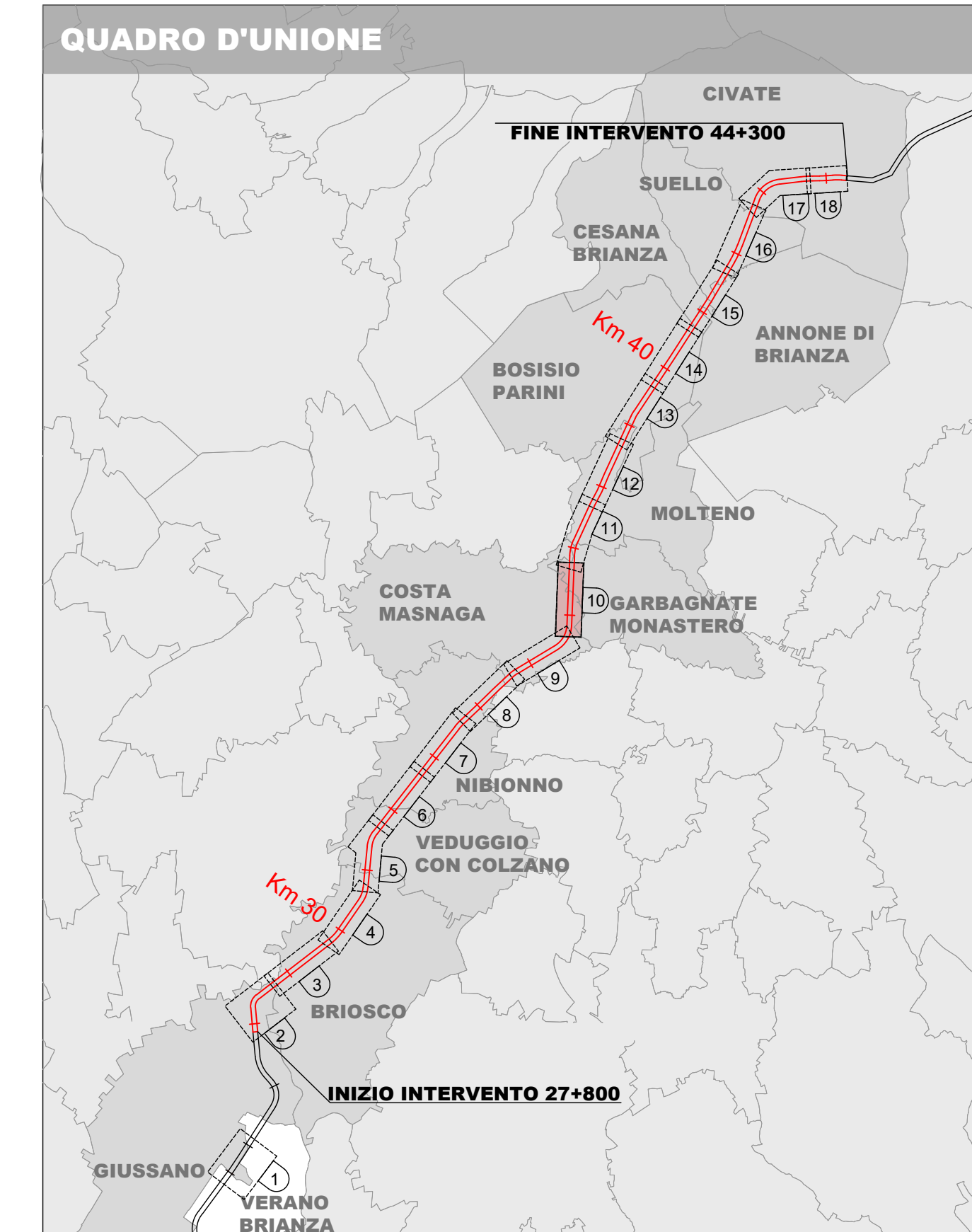
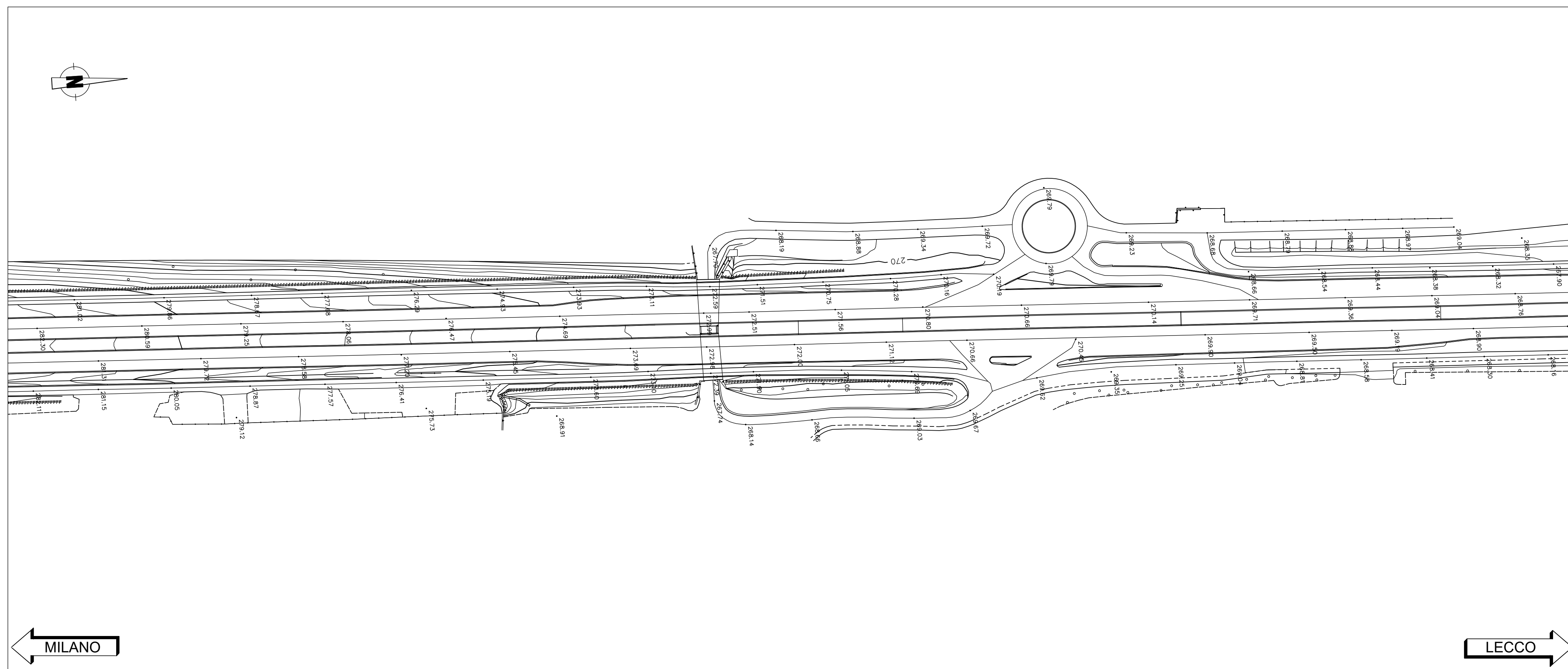


STRALCIO PLANIMETRICO-TOPOGRAFIA  
da km 35+700 a 36+200  
SCALA 1:1.000



STRALCIO PLANIMETRICO-TOPOGRAFIA  
da km 36+200 a 36+700  
SCALA 1:1.000



Lavori per il miglioramento delle condizioni di sicurezza della S.S. n° 36 dal Km 27+800 al Km 44+300, tratta Giussano-Civate lungo la Strada Statale n° 36 "del Lago di Como e dello Spluga"

<b>PROGETTO DEFINITIVO</b>		COD. SIL. NOMSM00668
PROGETTISTA		
<b>PINI</b> SMART ENGINEERING		
I PROGETTISTI: <i>Ing. Andrea Polli</i> <i>Ordine degli Ingegneri Roma NA19540</i>		
IL RESPONSABILE DEL S.I.A.: <i>Ing. Andrea Polli</i> <i>Ordine degli Ingegneri Roma NA19540</i>		
IL GEOLOGO: <i>Dott. Geol. Lorenzo Verzani</i> <i>Ordine dei Geologi della Lombardia N°1234</i>		
IL COORDINATORE PER LA SICUREZZA IN FASE DI PROGETTAZIONE <i>Ing. Marco Menguzzar</i> <i>Ordine degli Ingegneri della provincia di Trento N°1483</i>		
VISTO: IL RESPONSABILE DEL PROCEDIMENTO: <i>Ing. Pietro Gualandì</i> IL DIRETTORE DELL'ESECUZIONE DEL CONTRATTO: <i>Ing. Emanuele Fiorenza</i>		
PROTOCOLLO	DATA	Aprile 2023

ELENCO ELABORATI				
Rilievi Aerofotogrammetrici - Cartografia				
STRALCIO PLANIMETRICO-TOPOGRAFIA				
Foglio 10 di 18				
CODICE PROGETTO	LIV. PROG.	N. PROG.	NOME FILE	REVISIONE
T00EG00CRTPV01-18_B	D	2101	T00EG00CRTPV10	B
PROGETTO			CODICE ELAB.	SCALA:
-   M S M I 0 6				1:1.000
REV.	DESCRIZIONE	DATA	REDATTO	VERIFICATO
B	Revisione per istruttoria ANAS	Aprile 2023	M. Schiavo	M. Del Fedele
A	Emissione Progetto Definitivo	08/04/2022	M. Schiavo	E. Trussardi
				F. Bontemp
REV.	DESCRIZIONE	DATA	REDATTO	VERIFICATO
				APPROVATO