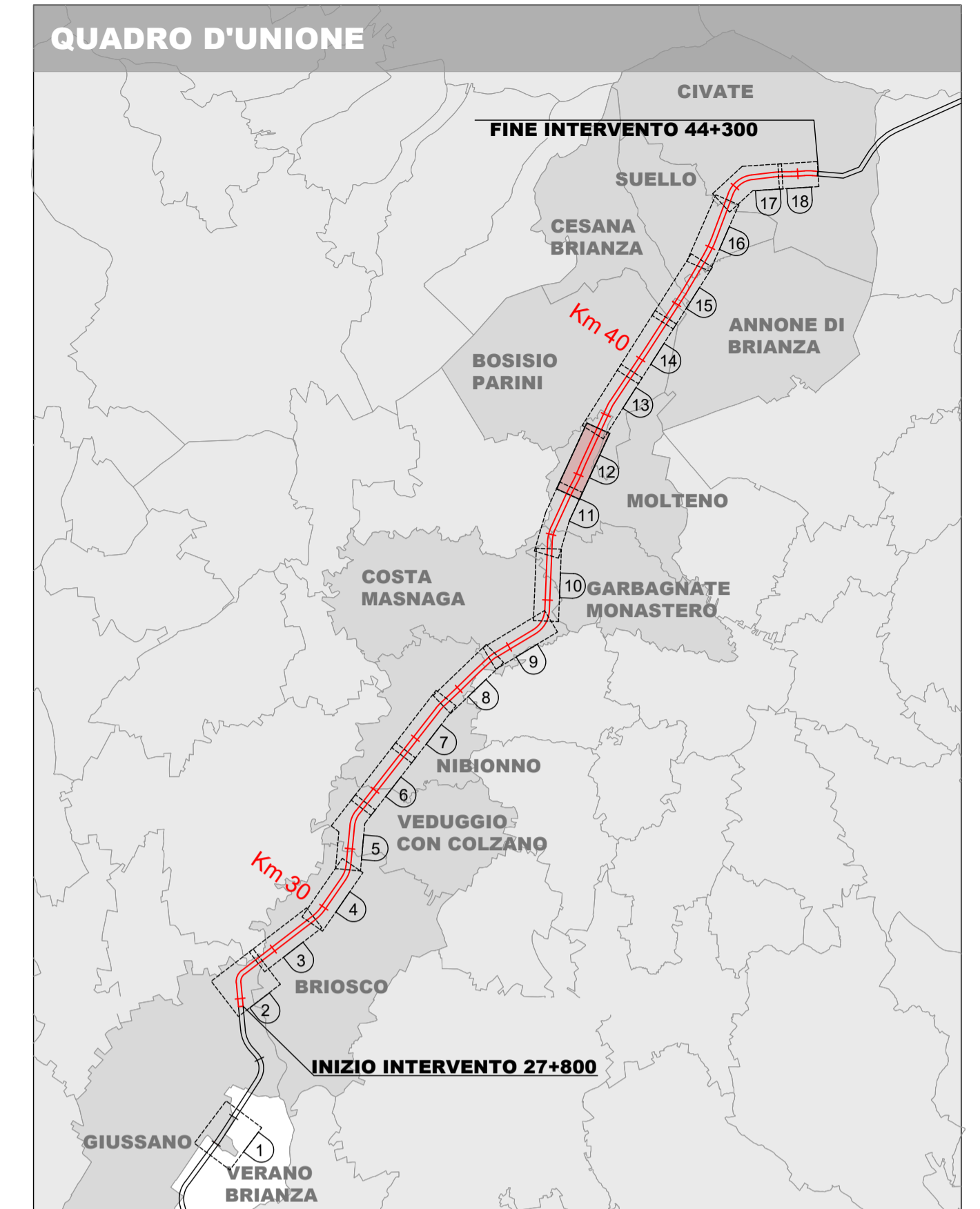
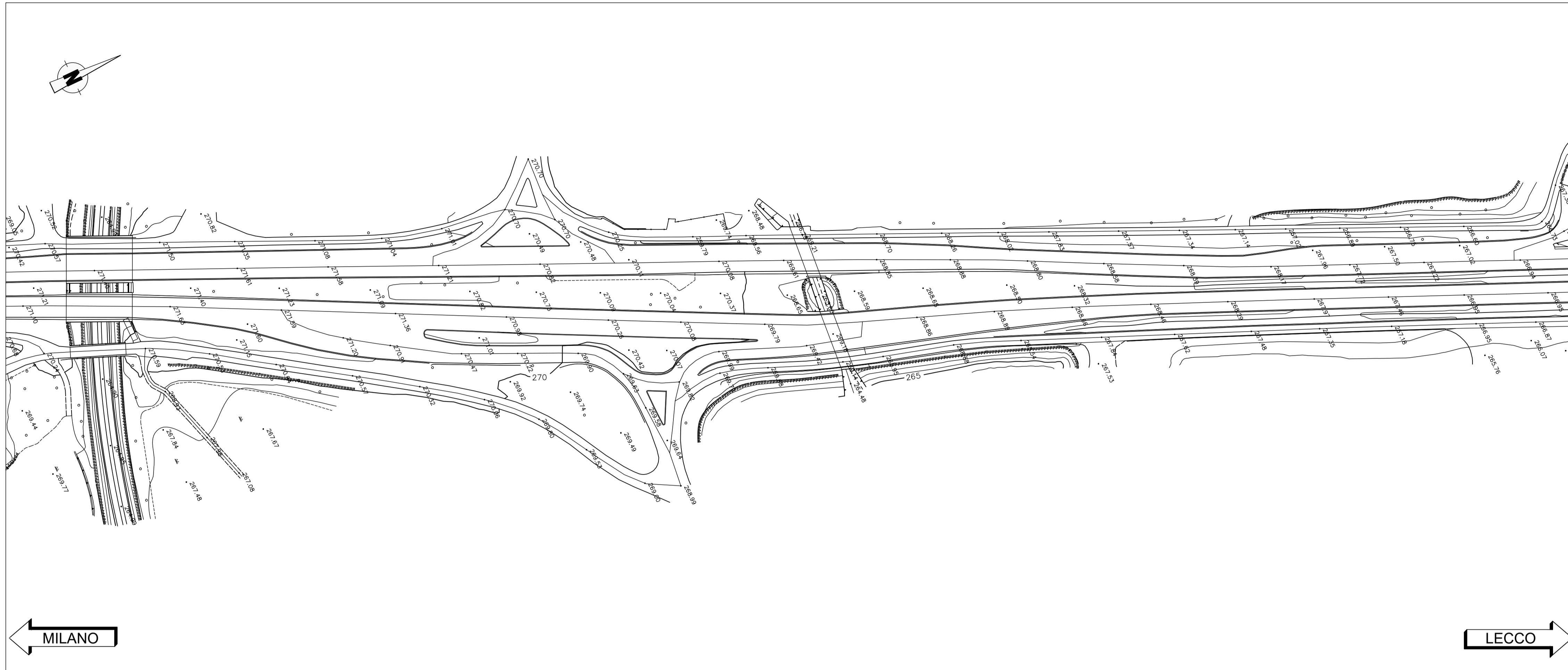


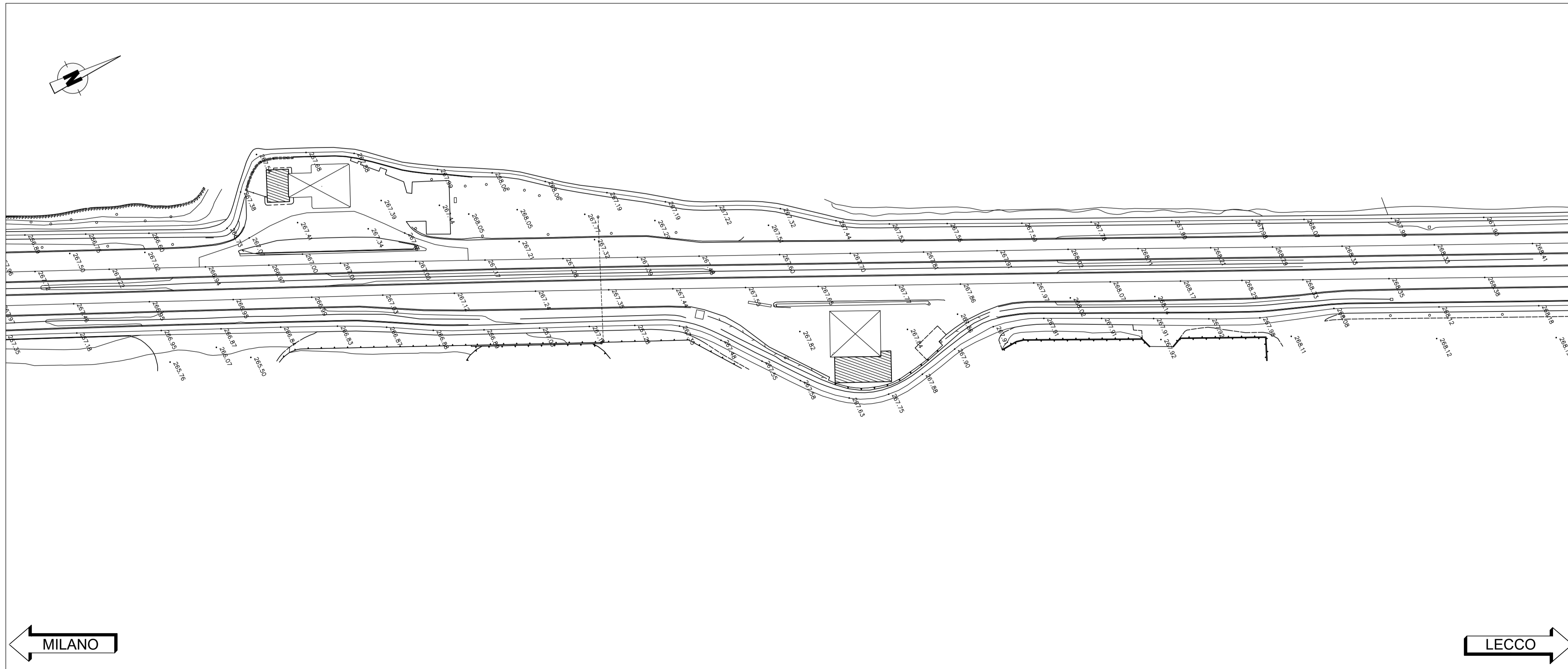
STRALCIO PLANIMETRICO-TOPOGRAFIA
da km 37+700 a 38+200

SCALA 1:1.000



STRALCIO PLANIMETRICO-TOPOGRAFIA
da km 38+200 a 38+700

SCALA 1:1.000



anas GRUPPO FS ITALIANE
ANAS Struttura Territoriale Lombardia

Lavori per il miglioramento delle condizioni di sicurezza della S.S. n° 36 dal Km 27+800 al Km 44+300, tratta Giussano-Civate lungo la Strada Statale n° 36 "del Lago di Como e dello Spluga"

PROGETTO DEFINITIVO		COD. SIL. NOMSMI00668
PROGETTISTA		
PINI SMART ENGINEERING		
I PROGETTISTI: Ing. Andrea Polli Ordine degli Ingegneri Roma N°A19540		
IL RESPONSABILE DEL S.I.A.: Ing. Andrea Polli Ordine degli Ingegneri Roma N°A19540		
IL GEOLOGO: Dott. Geol. Lorenzo Verzani Ordine dei Geologi della Lombardia N°1234		
IL COORDINATORE PER LA SICUREZZA IN FASE DI PROGETTAZIONE Ing. Marco Menguzzier Ordine degli Ingegneri della provincia di Trento N°1483		
VISTO: IL RESPONSABILE DEL PROCEDIMENTO: Ing. Pietro Gualandri IL DIRETTORE DELL'ESECUZIONE DEL CONTRATTO: Ing. Emanuele Fiorenza		
PROTOCOLLO	DATA	Aprile 2023

ELENCO ELABORATI				
Rilievi Aerofotogrammetrici - Cartografia				
STRALCIO PLANIMETRICO-TOPOGRAFIA				
Foglio 12 di 18				
CODICE PROGETTO	LIV. PROG.	N. PROG.	NOME FILE	REVISIONE
PROGETTO			T00EG00CRTPV01-18_B	
-.-MSMI06	D	2101	CODICE ELAB.	T00EG00CRTPV12
				B
				1:1.000
REV.	DESCRIZIONE	DATA	REDATTO	VERIFICATO
B	Revisione per istruttoria ANAS	Aprile 2023	M. Schiavo	M. Del Fedele
A	Emissione Progetto Definitivo	08/04/2022	M. Schiavo	E. Trussardi
				F. Bontemp
				APPROVATO