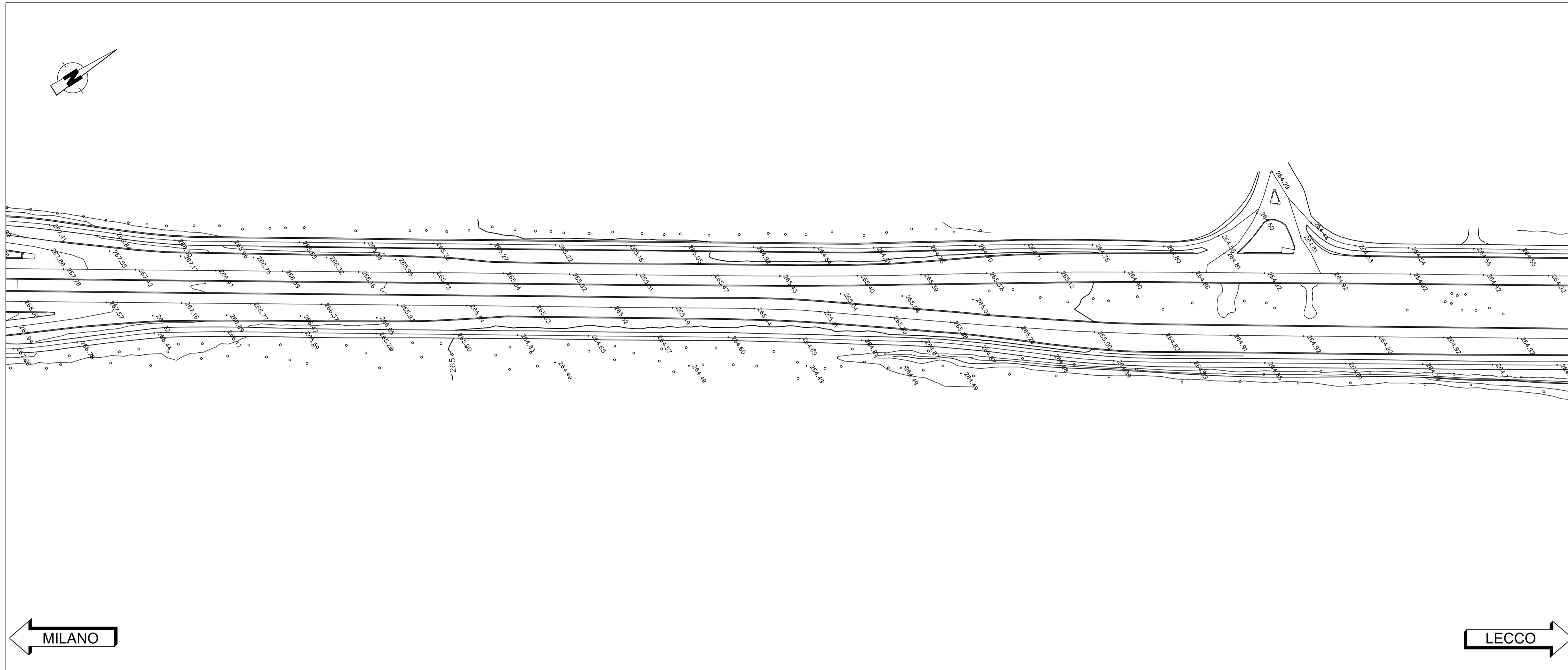
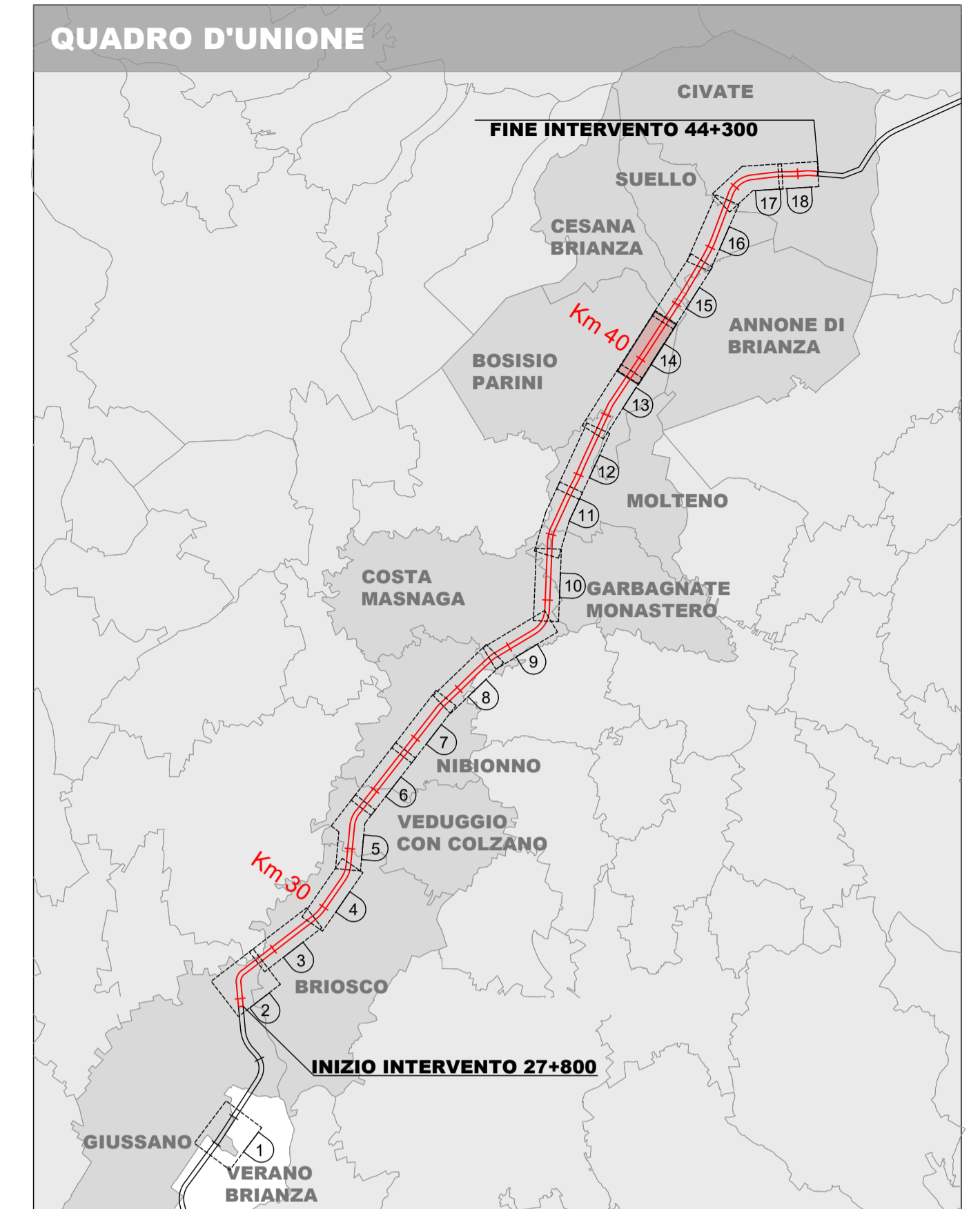
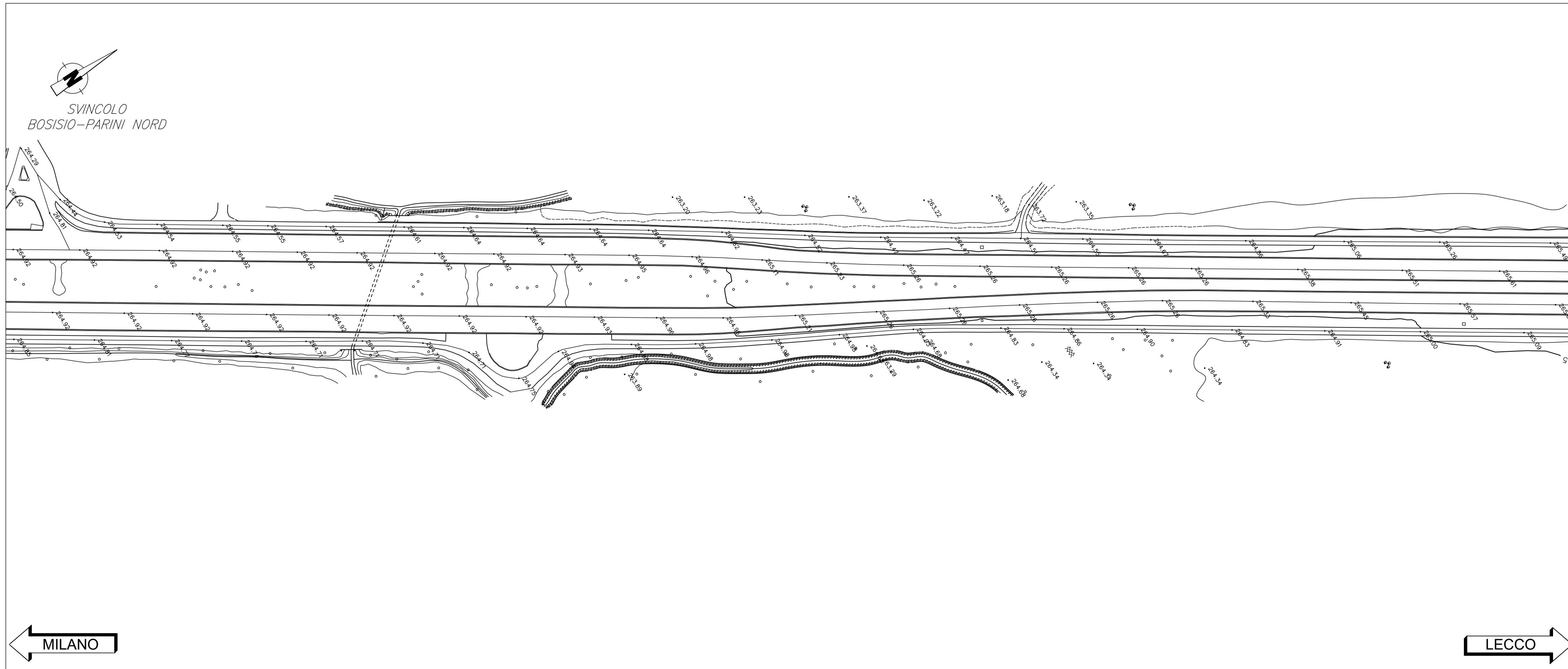


STRALCIO PLANIMETRICO-TOPOGRAFIA  
da km 39+700 a 40+200  
SCALA 1:1.000



STRALCIO PLANIMETRICO-TOPOGRAFIA  
da km 40+200 a 40+700  
SCALA 1:1.000



**anas** GRUPPO FS ITALIANE  
**ANAS Struttura Territoriale Lombardia**

Lavori per il miglioramento delle condizioni di sicurezza della S.S. n° 36 dal Km 27+800 al Km 44+300, tratta Giussano-Civate lungo la Strada Statale n° 36 "del Lago di Como e dello Spluga"

**PROGETTO DEFINITIVO** COD. SIL. NOMSMI00668

PROGETTISTA  
**PINI**  
SMART ENGINEERING

PROGETTISTI:  
Ing. Andrea Poli  
Ordine degli Ingegneri Roma NA19540

IL RESPONSABILE DEL S.I.A.:  
Ing. Andrea Poli  
Ordine degli Ingegneri Roma NA19540

IL GEOLOGO:  
Dott. Geol. Lorenzo Verzani  
Ordine dei Geologi della Lombardia N°1234

IL COORDINATORE PER LA SICUREZZA IN FASE DI PROGETTAZIONE  
Ing. Marco Menguzzier  
Ordine degli Ingegneri della provincia di Trento N°1483

VISTO:  
IL RESPONSABILE DEL PROCEDIMENTO: Ing. Pietro Gualandì  
IL DIRETTORE DELL'ESECUZIONE DEL CONTRATTO: Ing. Emanuele Fiorenza

PROTOCOLLO: \_\_\_\_\_ DATA: Aprile 2023

**ELENCO ELABORATI**  
Rilievi Aerofotogrammetrici - Cartografia  
STRALCIO PLANIMETRICO-TOPOGRAFIA  
Foglio 14 di 18

PROGETTO	LIV. PROG.	N. PROG.	NOME FILE	REVISIONE	SCALA:
-MSMI06	D	2101	T00EG00CRTPV01-18_B	B	1:1.000
			CODICE ELAB. T00EG00CRTPV14		
B	Revisione per istruttoria ANAS	Aprile 2023	M. Schiavo	M. Del Fedele	A. Poli
A	Emissione Progetto Definitivo	08/04/2022	M. Schiavo	E. Trussoni	F. Bontempì
REV.	DESCRIZIONE	DATA	REDATTO	VERIFICATO	APPROVATO