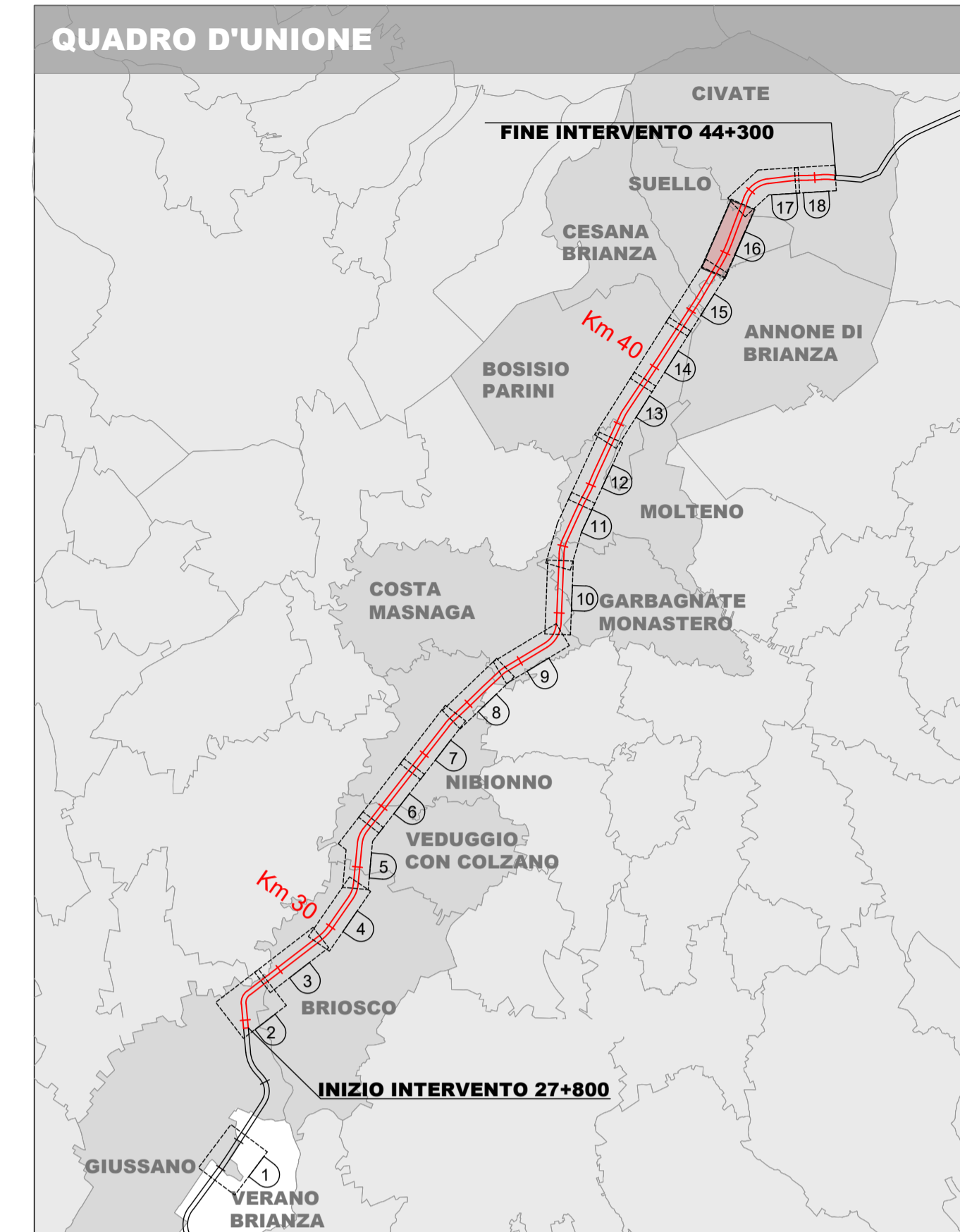
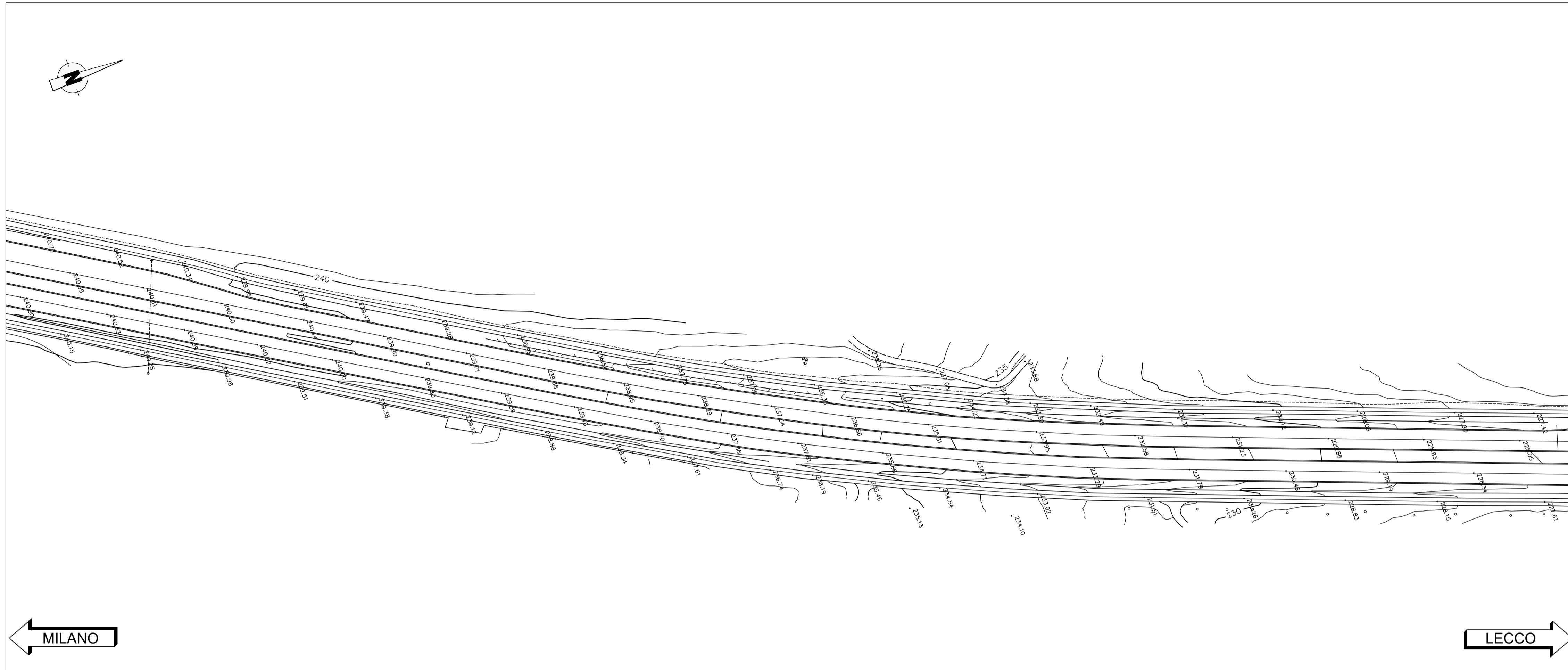
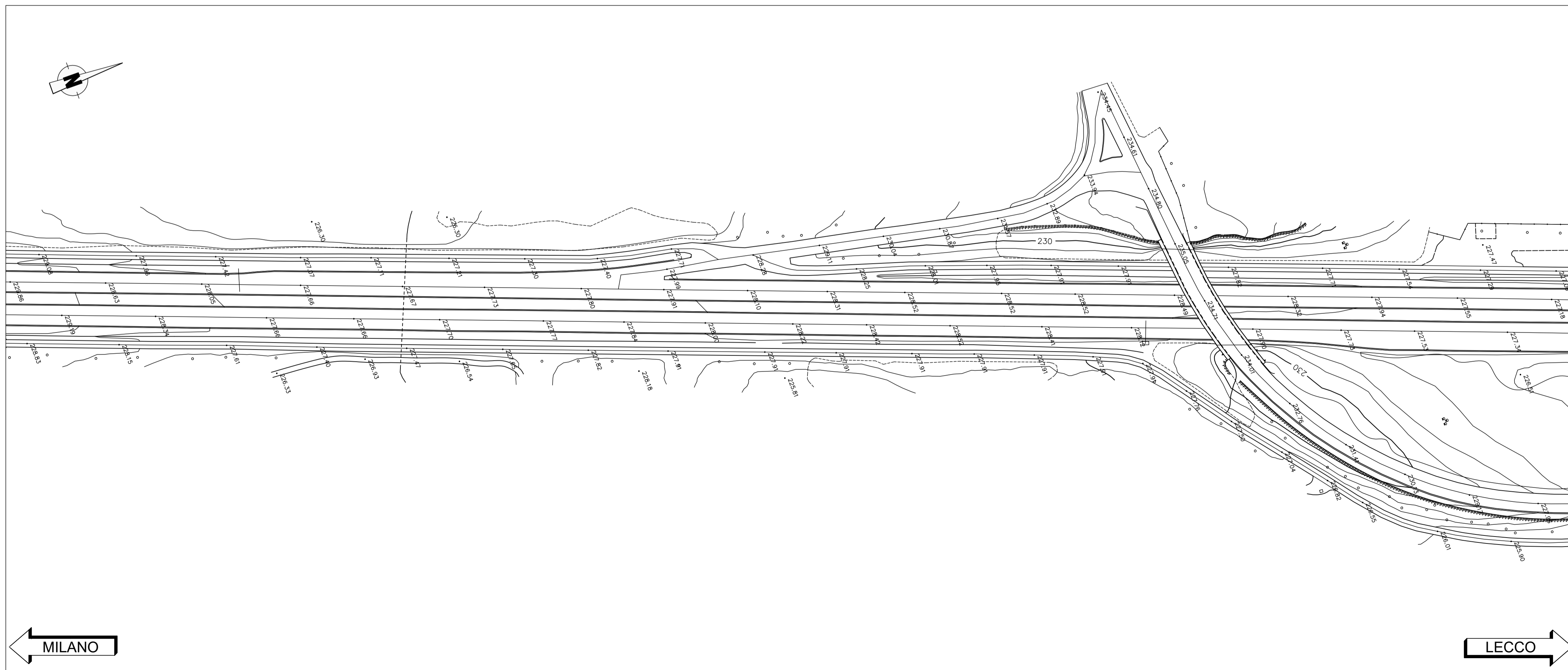


STRALCIO PLANIMETRICO-TOPOGRAFIA
da km 41+700 a 42+200
SCALA 1:1.000



STRALCIO PLANIMETRICO-TOPOGRAFIA
da km 42+200 a 42+700
SCALA 1:1.000



anas
GRUPPO FS ITALIANE
ANAS Struttura Territoriale Lombardia

Lavori per il miglioramento delle condizioni di sicurezza della S.S. n° 36 dal Km 27+800 al Km 44+300, tratta Giussano-Civate lungo la Strada Statale n° 36 "del Lago di Como e dello Spluga"

PROGETTO DEFINITIVO

COD. SIL. NOMSMI00668

PROGETTISTA

PINI
SMART ENGINEERING

I PROGETTISTI:

Ing. Andrea Polli
Ordine degli Ingegneri Roma NA19540

IL RESPONSABILE DEL S.I.A.:

Ing. Andrea Polli
Ordine degli Ingegneri Roma NA19540

IL GEOLOGO:

Dott. Geol. Lorenzo Verzani
Ordine dei Geologi della Lombardia N°1234

IL COORDINATORE PER LA SICUREZZA IN FASE DI PROGETTAZIONE

Ing. Marco Menguzzier
Ordine degli Ingegneri della provincia di Trento N°1483

VISTO:

IL RESPONSABILE DEL PROCEDIMENTO: Ing. Pietro Gualandì
IL DIRETTORE DELL'ESECUZIONE DEL CONTRATTO: Ing. Emanuele Fiorenza

PROTOCOLLO

DATA Aprile 2023

ELENCO ELABORATI
Rilievi Aerofotogrammetrici - Cartografia
STRALCIO PLANIMETRICO-TOPOGRAFIA
Foglio 16 di 18

CODICE PROGETTO		NOME FILE		REVISIONE	SCALA:
PROGETTO	LIV. PROG. N. PROG.	T00EG00CRTPV01-18_B			
- M S M I 0 6	D 2 1 0 1	CODICE ELAB. T 0 0 E G 0 0 C R T P V 1 6		B	1:1.000
REV.	DESCRIZIONE	DATA	REDDATTO	VERIFICATO	APPROVATO
B	Revisione per istruttoria ANAS	Aprile 2023	M. Schiavo	M. Del Fedele	A. Polli
A	Emissione Progetto Definitivo	08/04/2022	M. Schiavo	E. Trussoni	F. Bontemp