
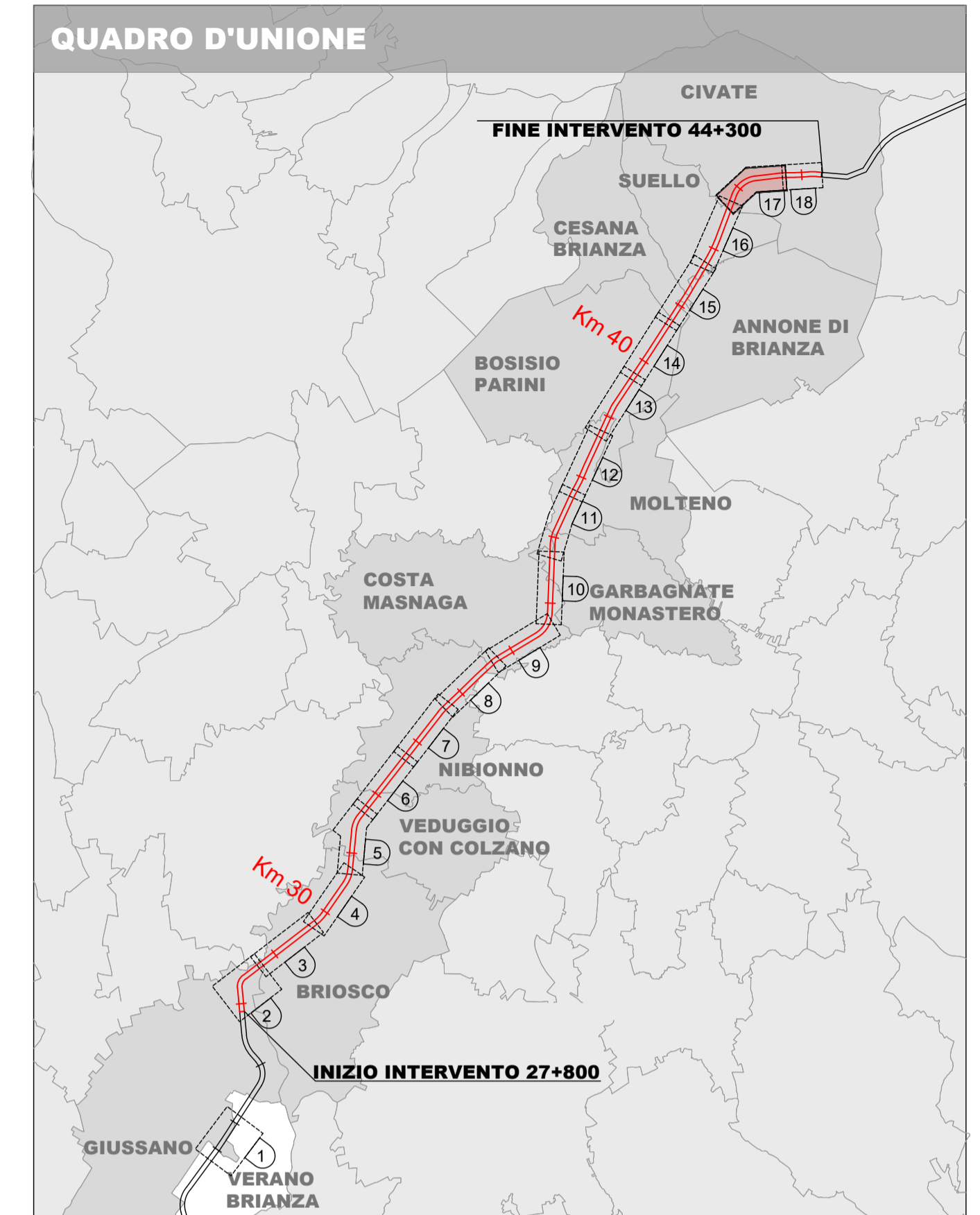
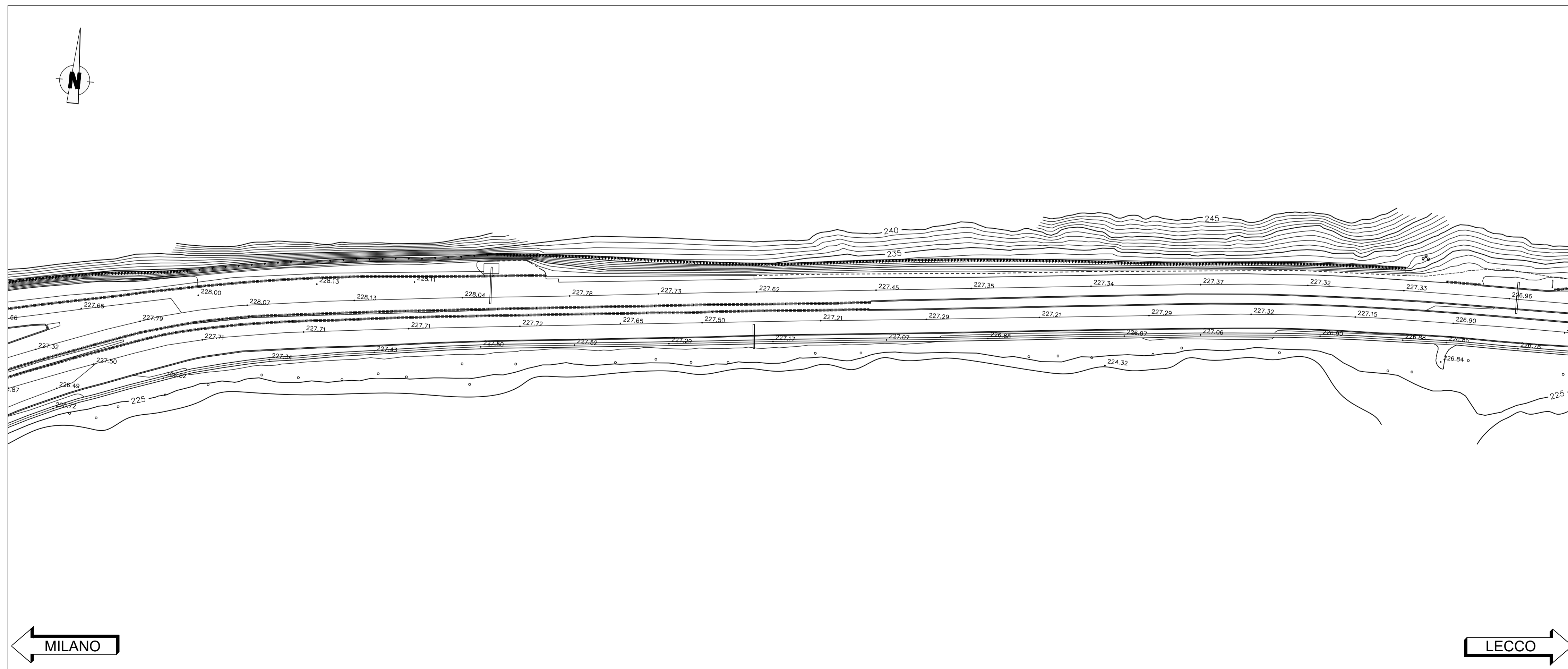


STRALCIO PLANIMETRICO-TOPOGRAFIA
da km 42+700 a 43+200
SCALA 1:1.000



STRALCIO PLANIMETRICO-TOPOGRAFIA
da km 43+200 a 43+700
SCALA 1:1.000



Lavori per il miglioramento delle condizioni di sicurezza della S.S. n° 36 dal Km 27+800 al Km 44+300, tratta Giussano-Civate lungo la Strada Statale n° 36 "del Lago di Como e dello Spluga"

PROGETTO DEFINITIVO		COD. SIL. NOMSMI00688
PROGETTISTA		
OPINI SMART ENGINEERING		
I PROGETTISTI: Ing. Andrea Polli Ordine degli Ingegneri Roma NA19540		
IL RESPONSABILE DEL S.I.A.: Ing. Andrea Polli Ordine degli Ingegneri Roma NA19540		
IL GEOLOGO: Dott. Geol. Lorenzo Verzani Ordine dei Geologi della Lombardia N°1234		
IL COORDINATORE PER LA SICUREZZA IN FASE DI PROGETTAZIONE Ing. Marco Menguzzier Ordine degli Ingegneri della provincia di Trento N°1483		
VISTO: IL RESPONSABILE DEL PROCEDIMENTO: Ing. Pietro Gualandri IL DIRETTORE DELL'ESECUZIONE DEL CONTRATTO: Ing. Emanuele Fiorenza		
PROTOCOLLO	DATA	Aprile 2023

ELENCO ELABORATI				
Rilievi Aerofotogrammetrici - Cartografia				
STRALCIO PLANIMETRICO-TOPOGRAFIA				
Foglio 17 di 18				
CODICE PROGETTO	NOME FILE		REVISIONE	SCALA:
PROGETTO	LIV. PROG.	N. PROG.		
- . MSMI 06	D	2101	T00EG00CRTPV17	B
				1:1.000
B	Revisione per istruttoria ANAS	Aprile 2023	M. Schiavo	M. Del Fedele
A	Emissione Progetto Definitivo	08/04/2022	M. Schiavo	E. Trussardi
REV.	DESCRIZIONE	DATA	REDDATTO	VERIFICATO
				APPROVATO