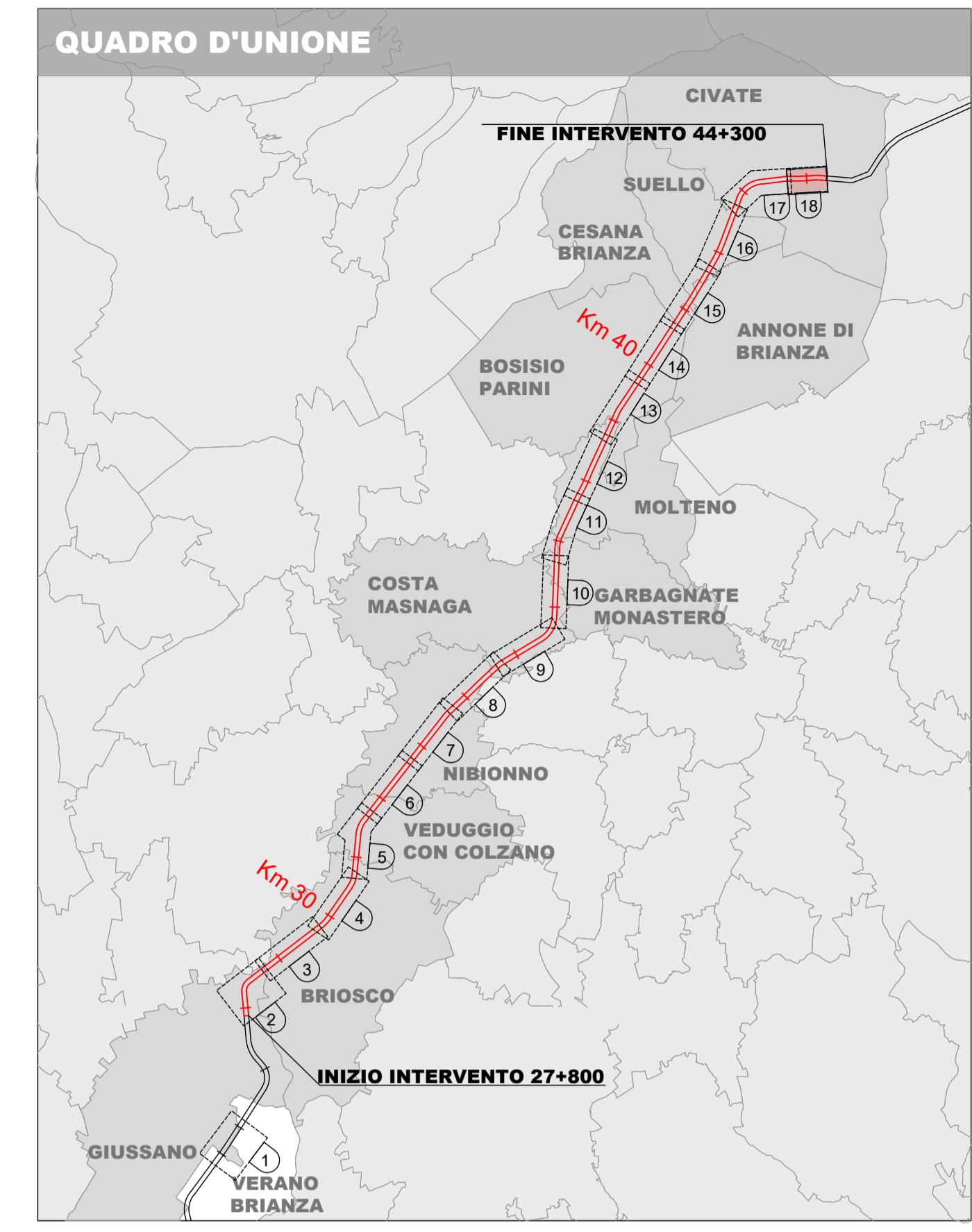
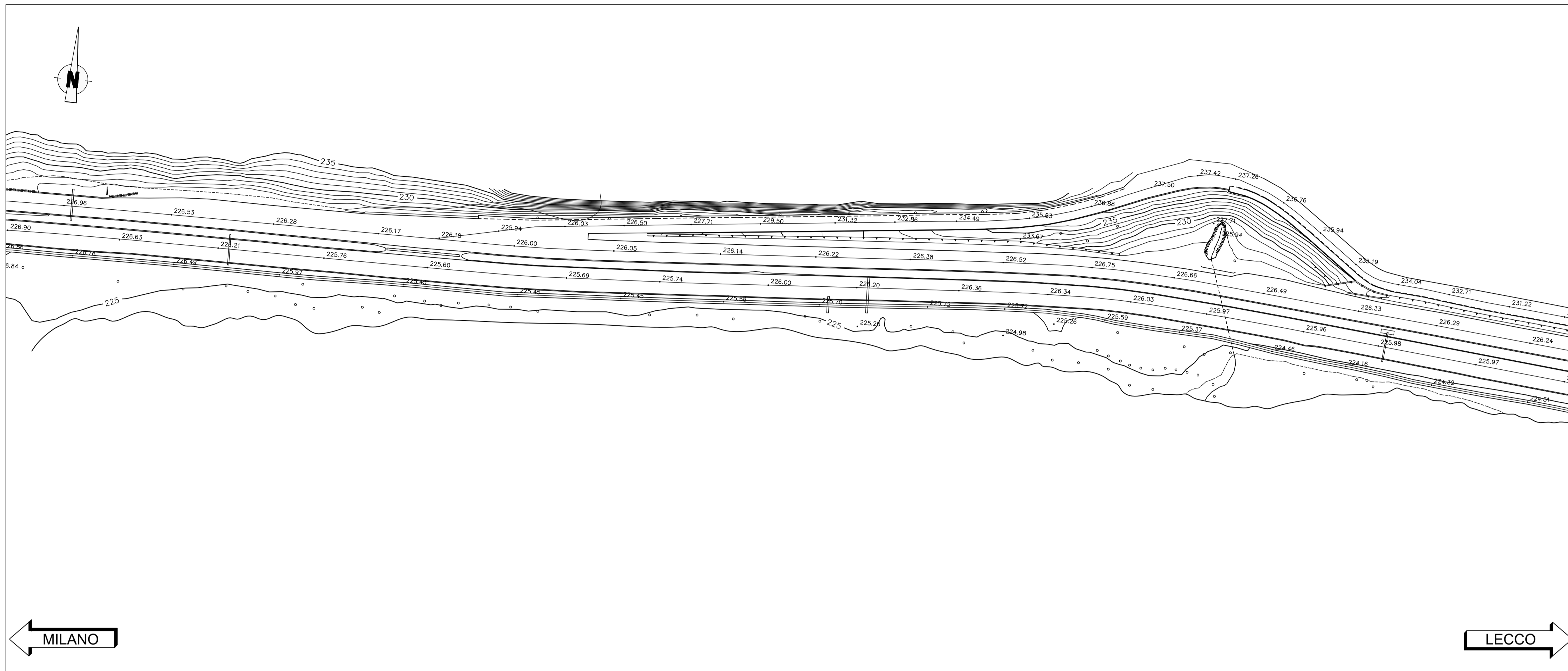


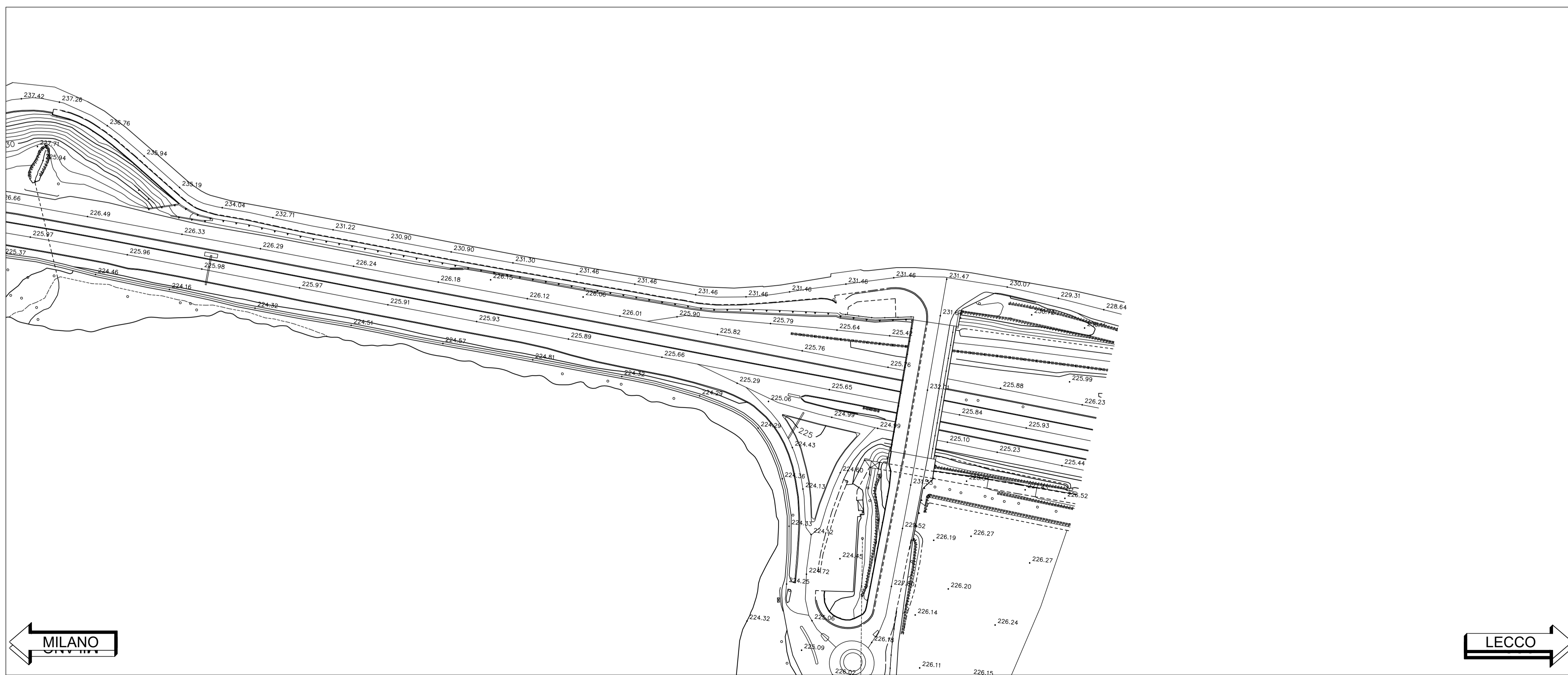
STRALCIO PLANIMETRICO-TOPOGRAFIA
da km 43+700 a 44+200

SCALA 1:1.000



STRALCIO PLANIMETRICO-TOPOGRAFIA
da km 44+200 a fine tratta

SCALA 1:1.000



anas GRUPPO FS ITALIANE **ANAS Struttura Territoriale Lombardia**

Lavori per il miglioramento delle condizioni di sicurezza della S.S. n° 36 dal Km 27+800 al Km 44+300, tratta Giussano-Civate lungo la Strada Statale n° 36 "del Lago di Como e dello Spluga"

PROGETTO DEFINITIVO COD. SIL. NOMSMI00068

PROGETTISTA: **PINI** SMART ENGINEERING

PROGETTISTI:
Ing. Andrea Polli
Ordine degli Ingegneri Roma NA19540

IL RESPONSABILE DEL S.I.A.:
Ing. Andrea Polli
Ordine degli Ingegneri Roma NA19540

IL GEOLOGO:
Dott. Geol. Lorenzo Verzani
Ordine dei Geologi della Lombardia N°1234

IL COORDINATORE PER LA SICUREZZA IN FASE DI PROGETTAZIONE:
Ing. Marco Menguzzar
Ordine degli Ingegneri della provincia di Trento N°1483

VISTO:
IL RESPONSABILE DEL PROCEDIMENTO: Ing. Pietro Gualandì
IL DIRETTORE DELL'ESECUZIONE DEL CONTRATTO: Ing. Emanuele Fiorenza

PROTOCOLLO: - DATA: Aprile 2023

ELENCO ELABORATI
Rilievi Aerofotogrammetrici - Cartografia
STRALCIO PLANIMETRICO-TOPOGRAFIA
Foglio 18 di 18

CODICE PROGETTO	NOME FILE	REVISIONE	SCALA:
PROGETTO LIV. PROG. N. PROG.	T00EG00CRTPV01-18_B		
- M S M I 0 6	CODICE ELAB.	T 0 0 E G 0 0 C R T P V 1 8	B 1:1.000
B	Revisione per istruttoria ANAS	Aprile 2023	M. Schiavo M. Del Fedele A. Polli
A	Emissione Progetto Definitivo	08/04/2022	M. Schiavo E. Trussardi F. Bontemp
REV.	DESCRIZIONE	DATA	REDDATTO VERIFICATO APPROVATO