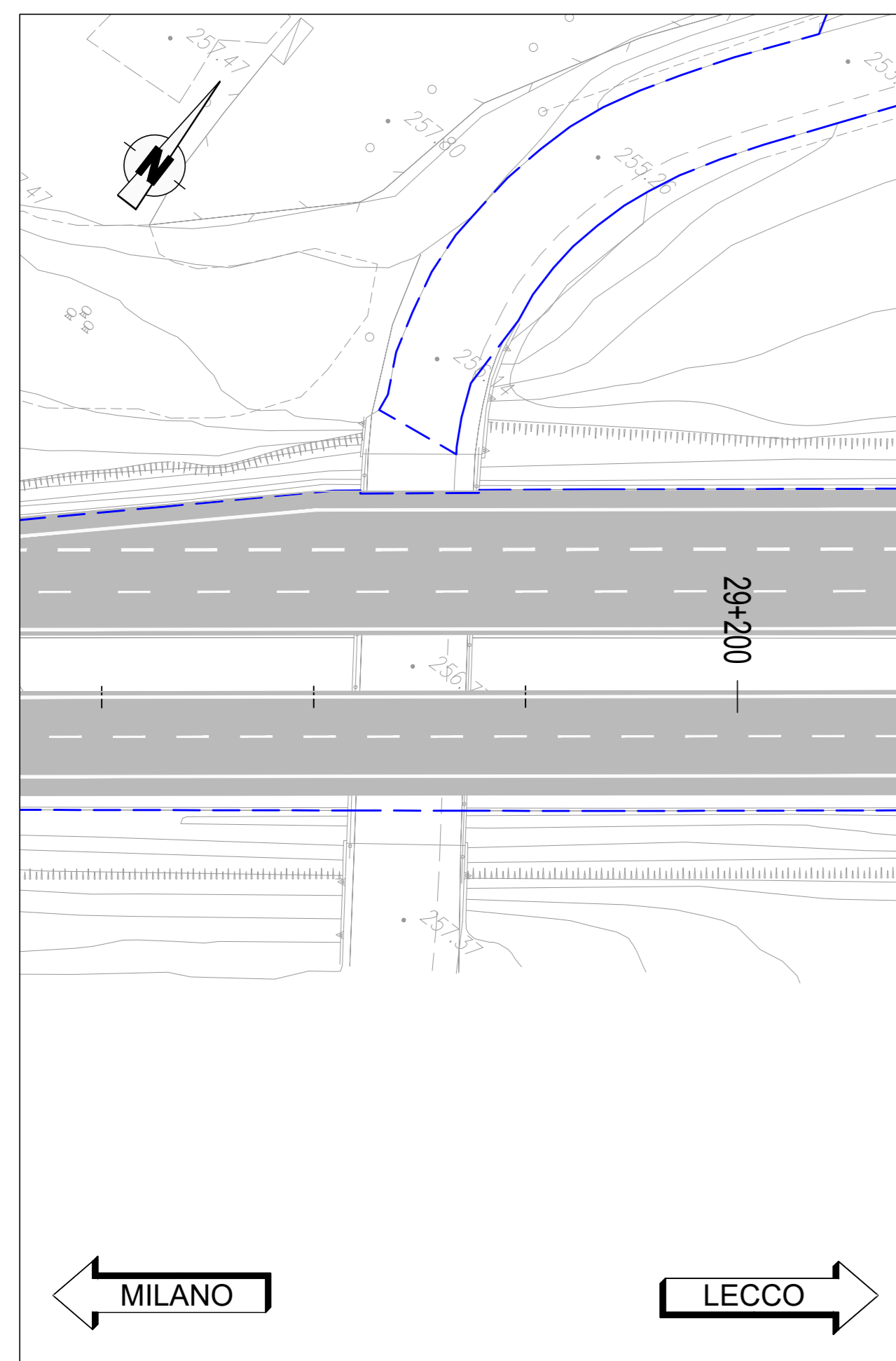
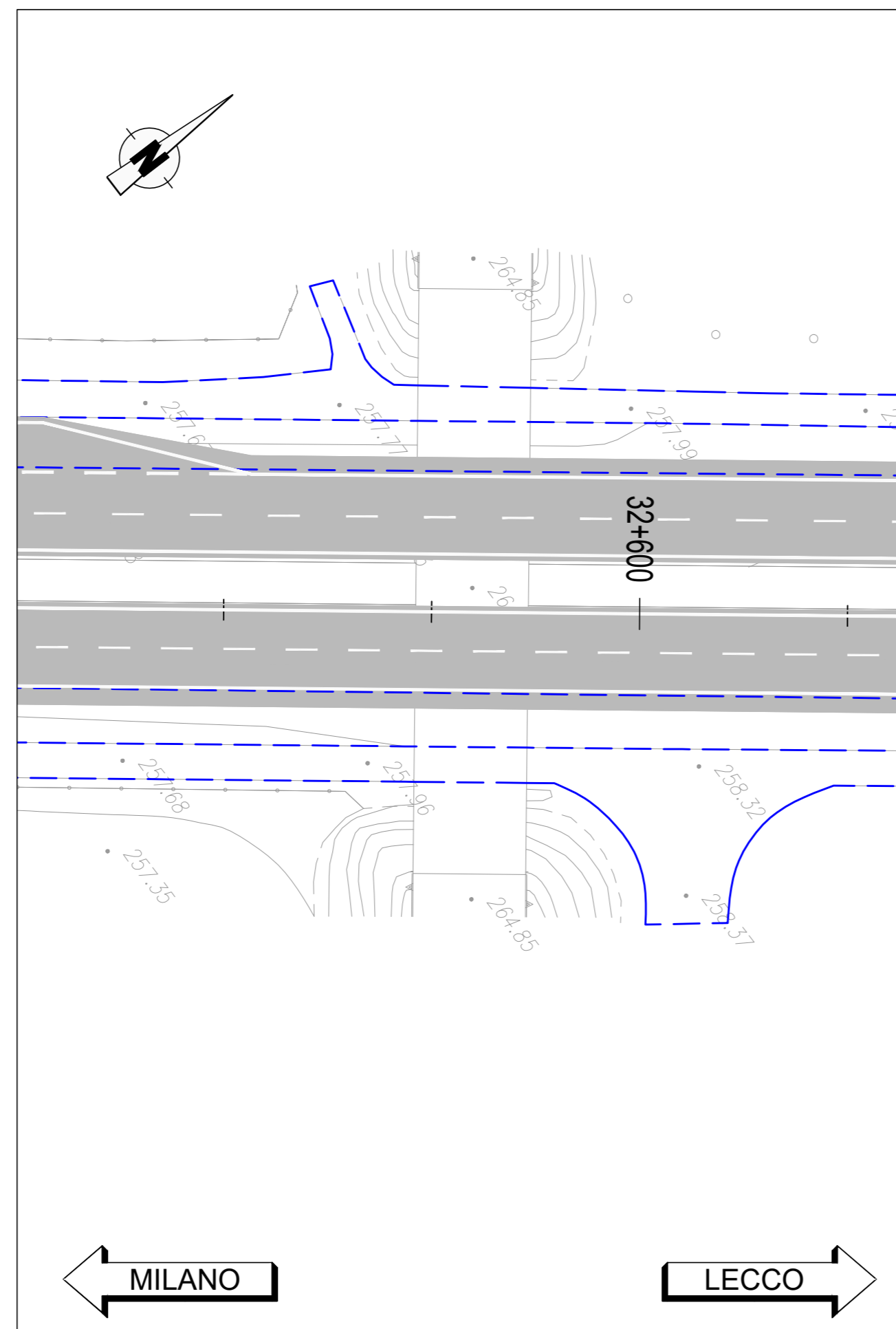


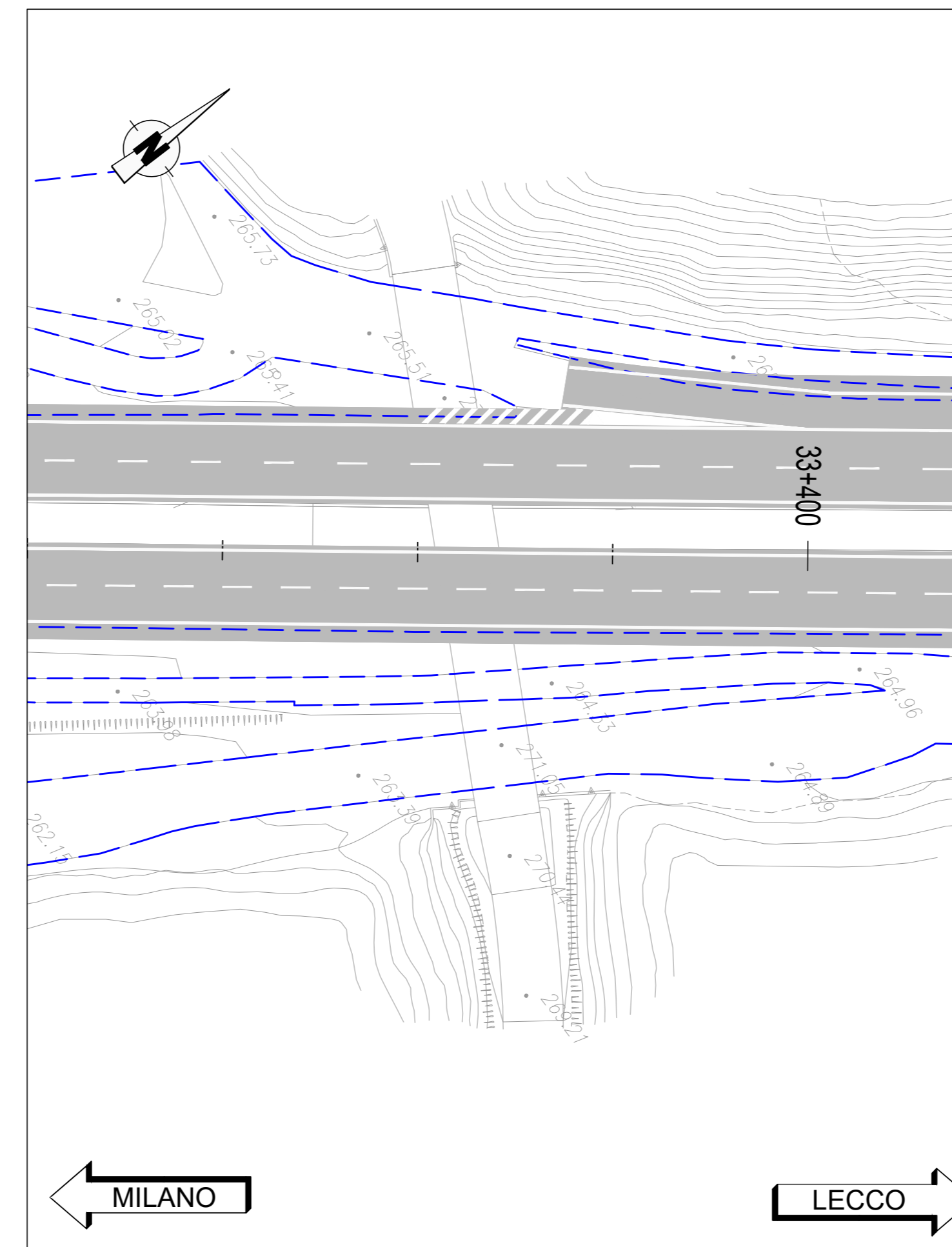
PLANIMETRIA DI PROGETTO
Cavalcavia km 29+200
SCALA 1:500



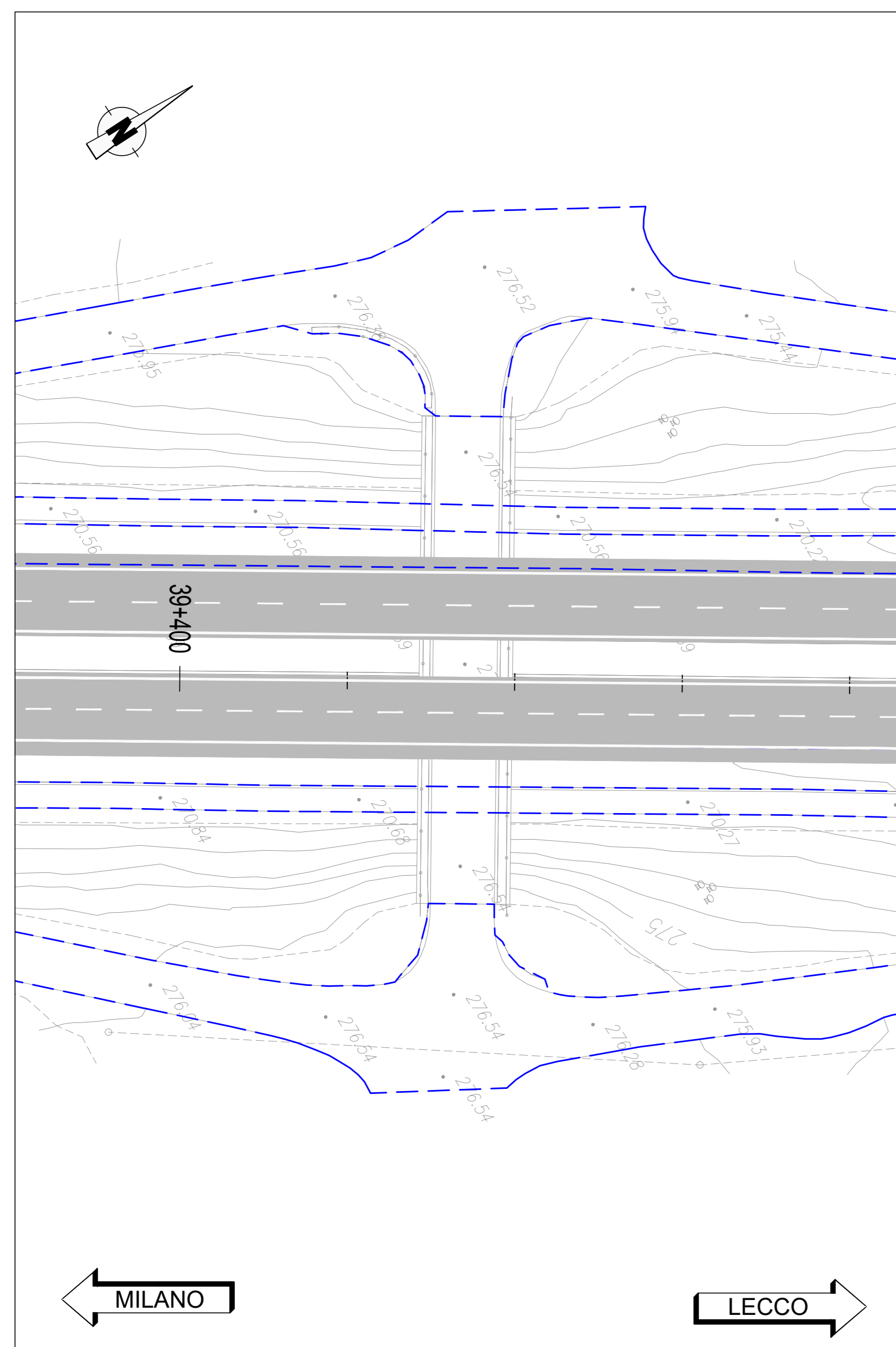
PLANIMETRIA DI PROGETTO
Cavalcavia km 32+600
SCALA 1:500



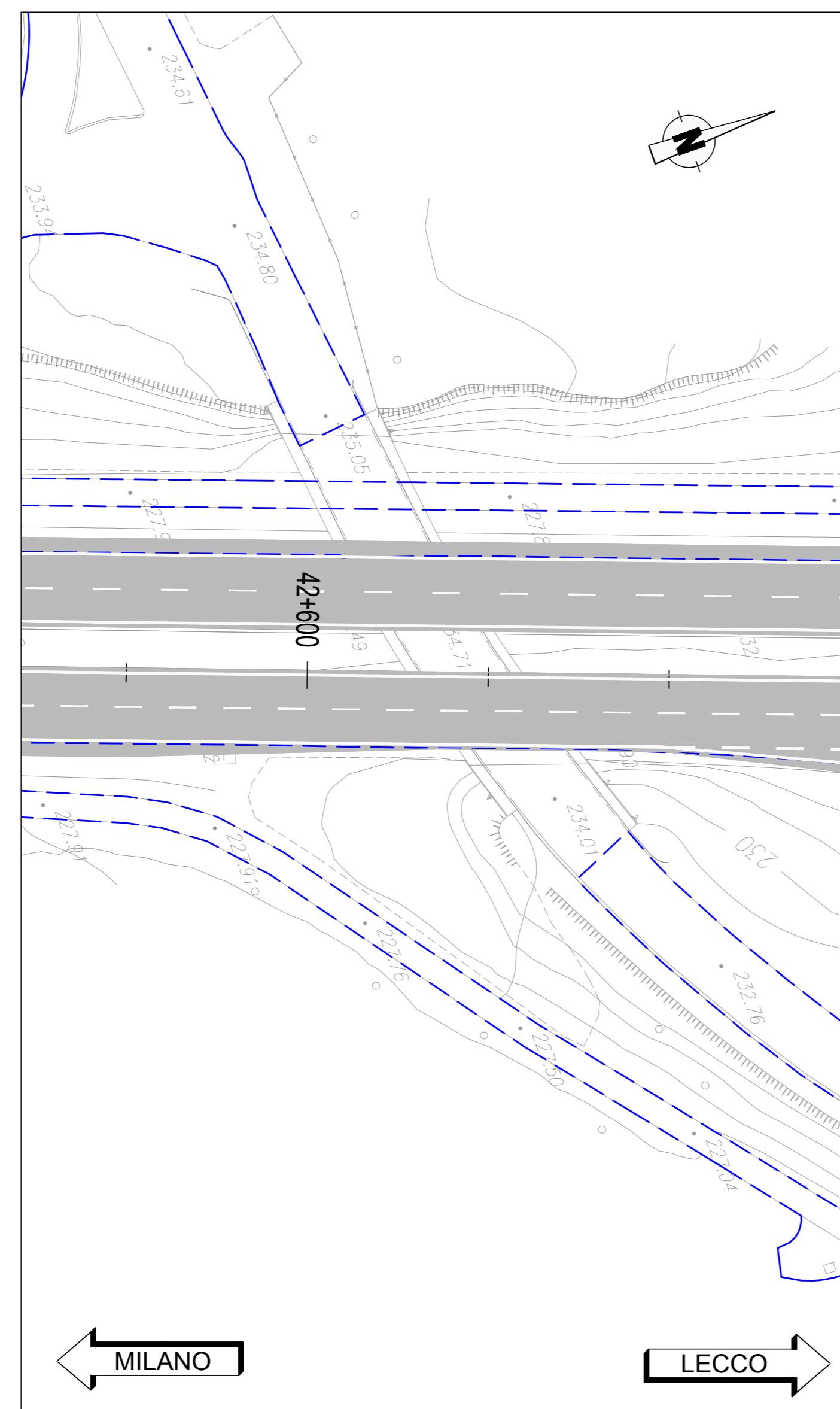
PLANIMETRIA DI PROGETTO
Cavalcavia km 33+400
SCALA 1:500



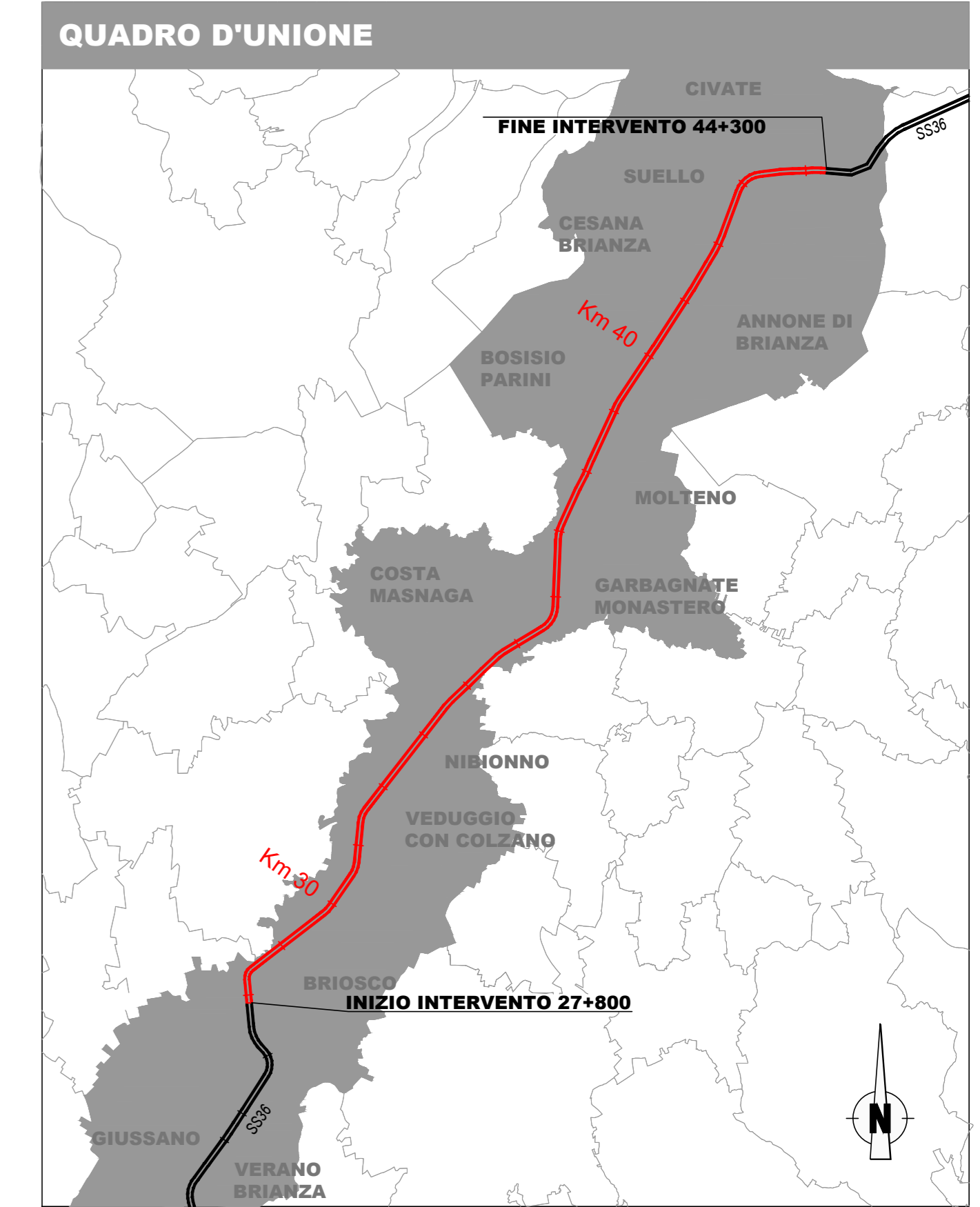
PLANIMETRIA DI PROGETTO
Cavalcavia km 39+450
SCALA 1:500



PLANIMETRIA DI PROGETTO
Cavalcavia km 42+600
SCALA 1:500



Muri di contenimento			
Progressiva pile cavalcavia	n° di muri	L muro	n° micropali per muro
29+200	4	16.80	30
32+600	2	13.50	24
33+400	4	12.40	22
39+450	2	13.50	24
42+600	4	15.70	28



Lavori per il miglioramento delle condizioni di sicurezza della S.S. n° 36 dal Km 27+800 al Km 44+300, tratta Giussano-Civate lungo la Strada Statale n° 36 "del Lago di Como e dello Spluga"

PROGETTO DEFINITIVO

PROGETTISTA



I PROGETTISTI:
Ing. Andrea Poli
Ordine degli Ingegneri Roma N°18146

IL RESPONSABILE DEL S.I.A.:
Ing. Andrea Poli
Ordine degli Ingegneri Roma N°18146

IL GEOLOGO:
Dott. Geo. Lorenzo Verzani
Ordine dei Geologi della Lombardia N°1214

IL COORDINATORE PER LA SICUREZZA IN FASE DI PROGETTAZIONE:
Ing. Marco Meneguzzi
Ordine degli Ingegneri della provincia di Trento N°1483

VISTO:
IL RESPONSABILE DEL PROCEDIMENTO: Ing. Pietro Guarnelli
IL DIRETTORE DELL'ESECUZIONE DEL CONTRATTO: Ing. Emanuele Fiorenza

PROTOCOLLO: _____ DATA: Aprile 2023

OPERE D'ARTE MINORI
PROTEZIONI PILE
Planimetria individuazione intervento

CODICE PROGETTO	NOVITÀ FILE	REVISIONE	SCALA
PROGETTO: T000M0STRPL03_B			1:500
ELAB.: T000M0STRPL03		B	

REV.	DESCRIZIONE	DATA	REDATTO	VERIFICATO	APPROVATO
A	Revisione per istruttoria ANAS	Aprile 2023	M. Schiavo	M. Del Fedele	A. Poli
B	Emissione Progetto Definitivo	08/04/2023	M. Schiavo	E. Trussoni	F. Boncompagni