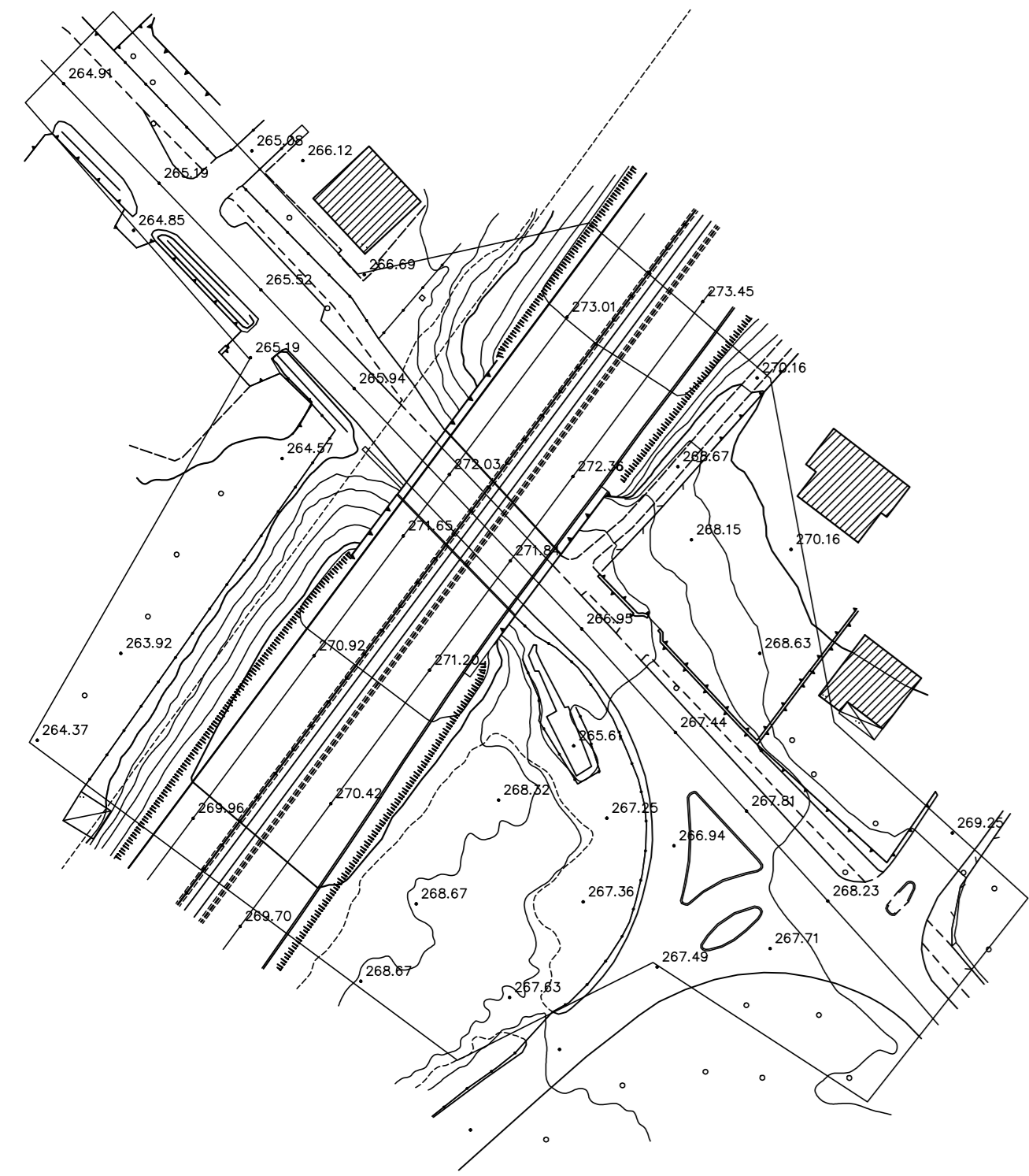
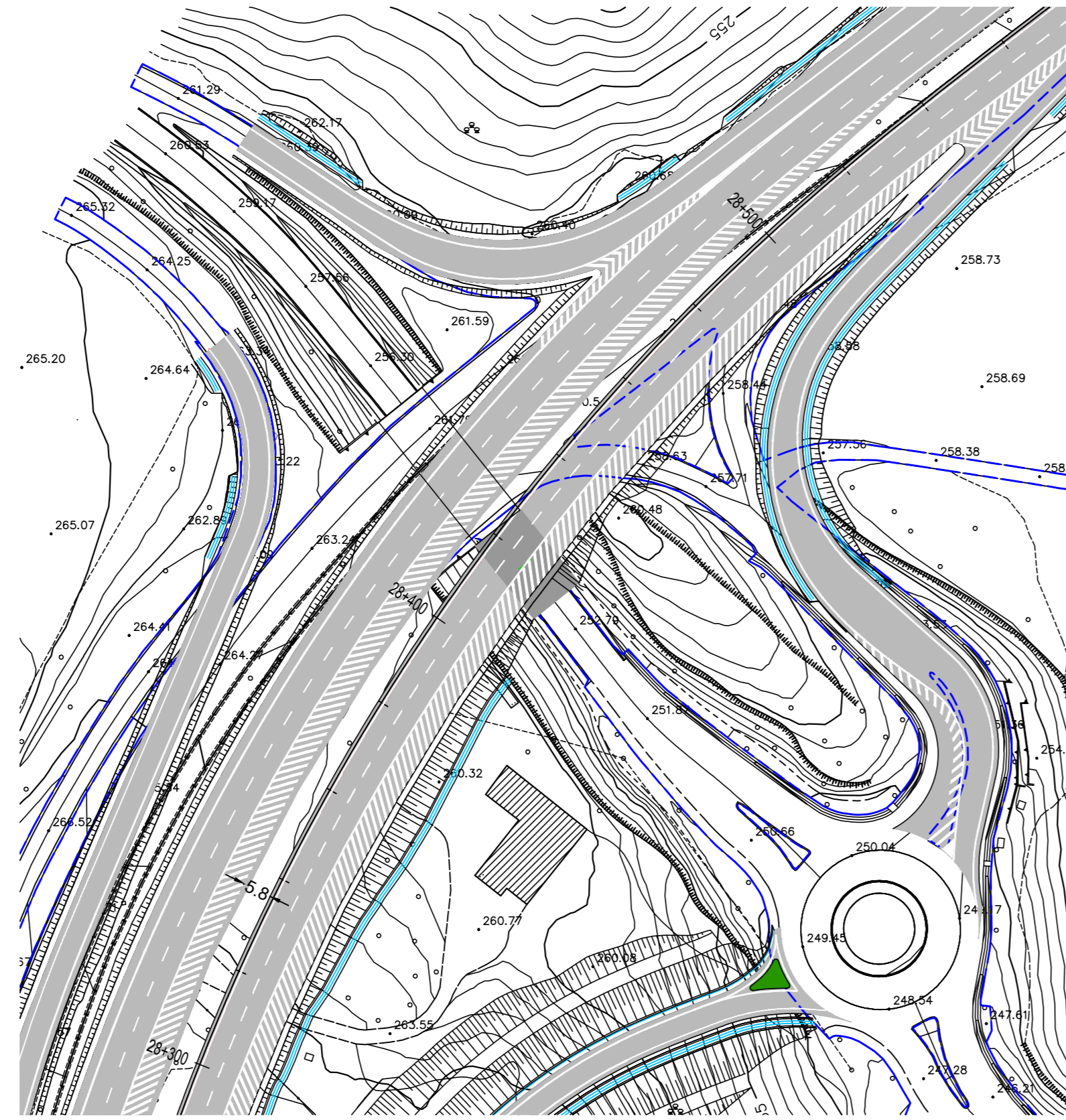


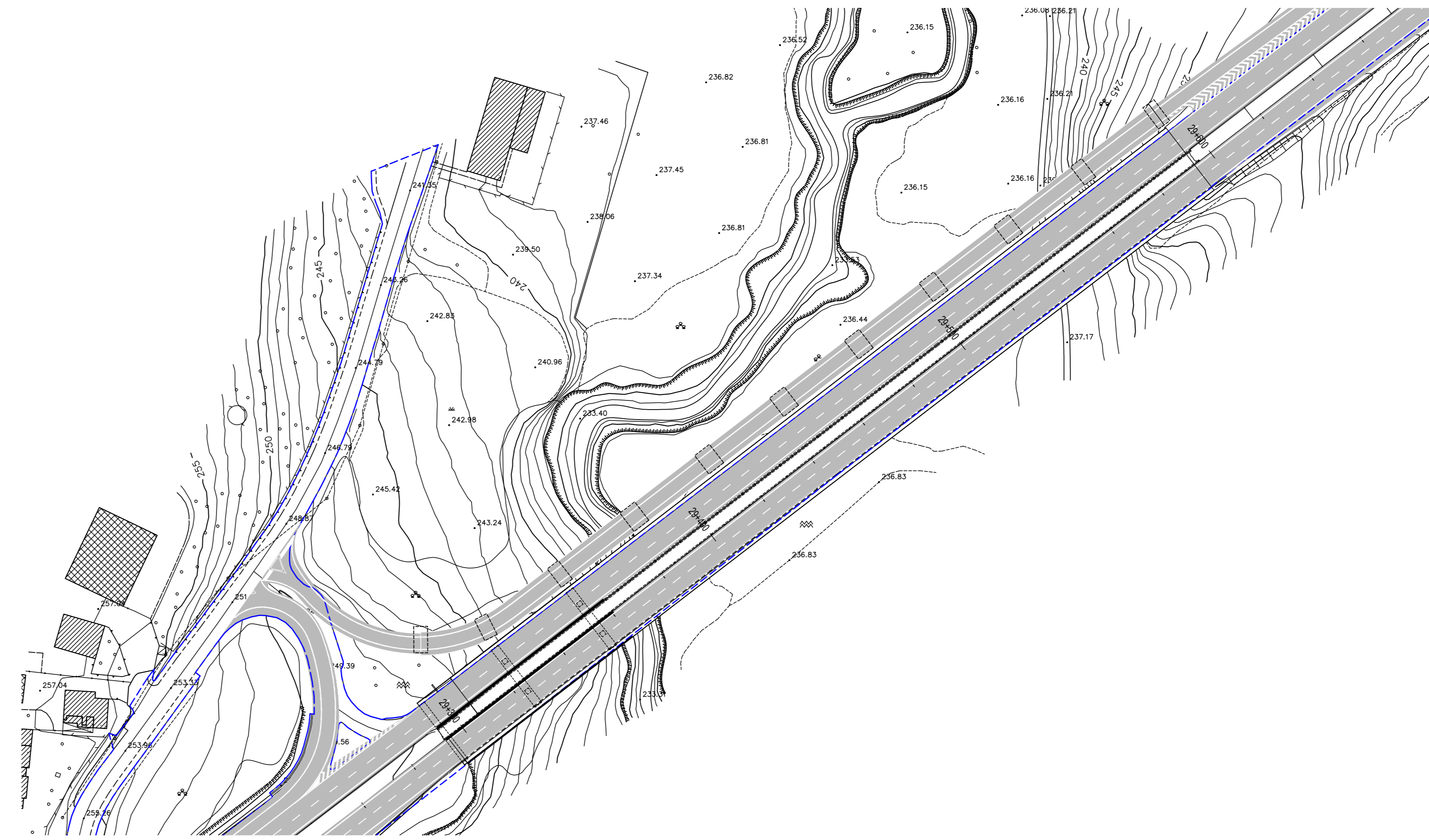
09.1 PONTE GIUSSANO
Progressiva 25+508-25+522
SCALA 1:1000



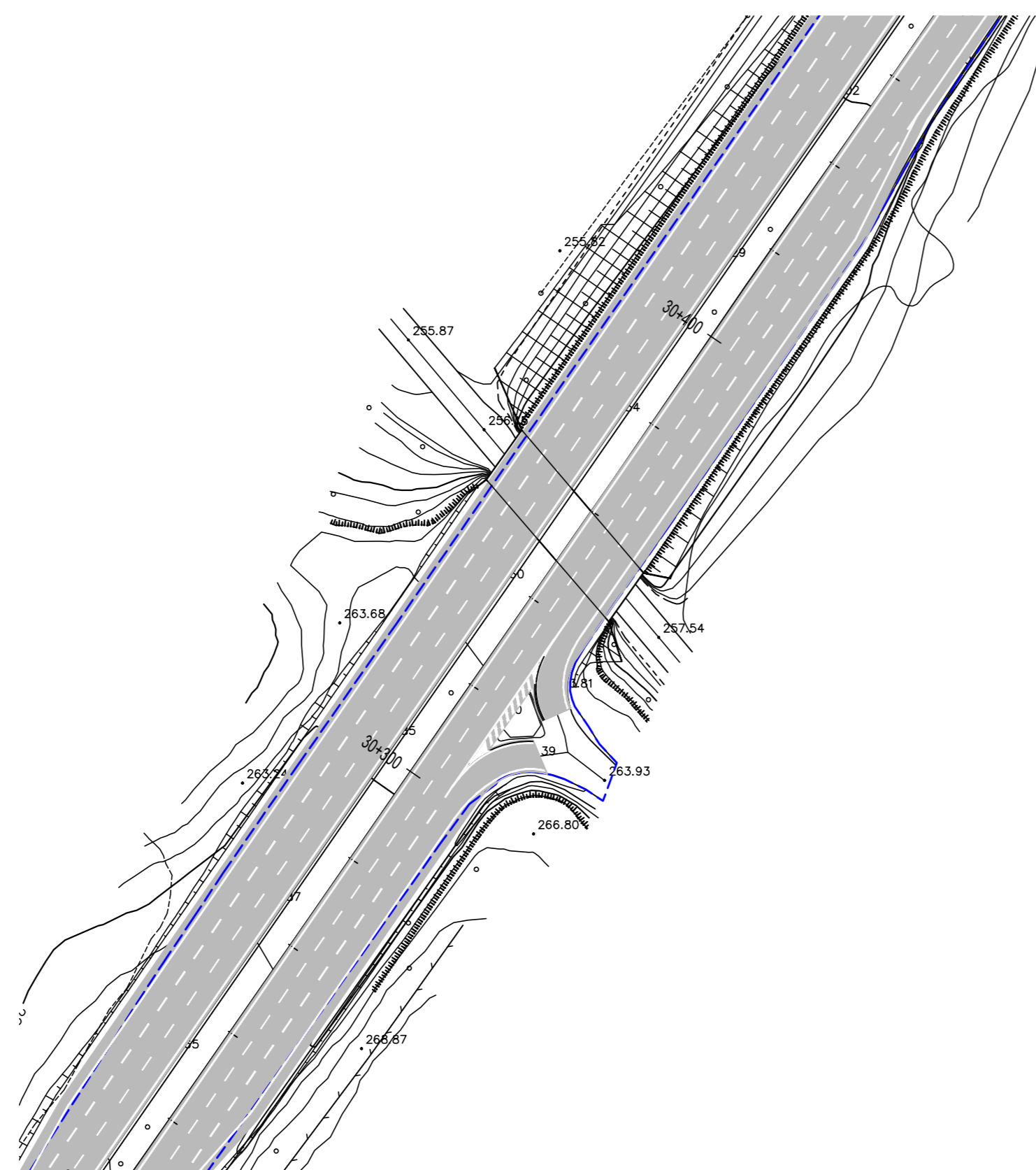
09.2 SVINCOLO DI BRIOSCO-AROSIO
Progressiva 28+420
SCALA 1:1000



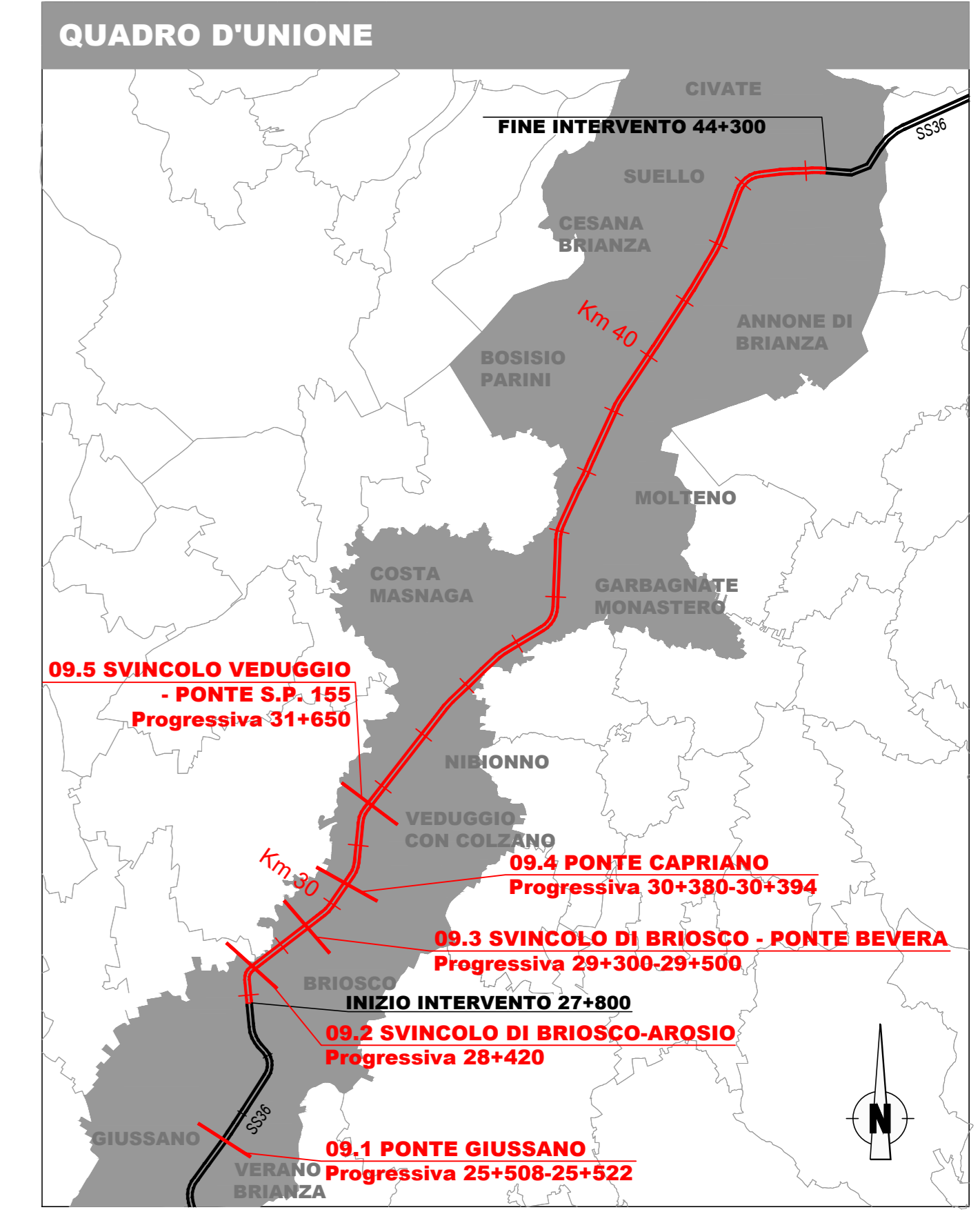
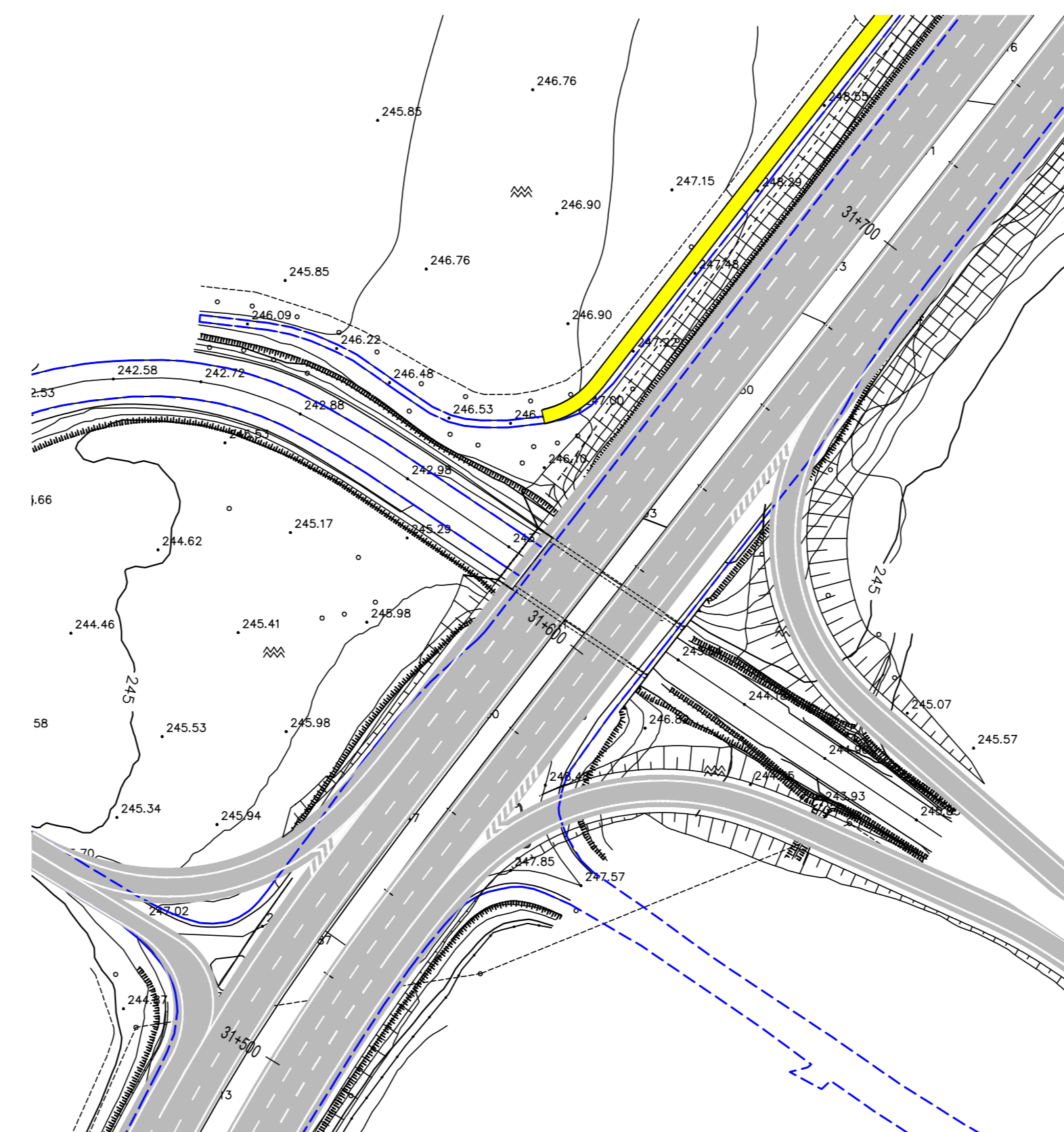
09.3 SVINCOLO DI BRIOSCO - PONTE BEVERA
Progressiva 29+300-29+500
SCALA 1:1000



09.4 PONTE CAPRIANO
Progressiva 30+380-30+394
SCALA 1:1000




09.5 SVINCOLO VEDUGGIO - PONTE S.P. 155
Progressiva 31+650
SCALA 1:1000



Lavori per il miglioramento delle condizioni di sicurezza della S.S. n° 36 dal Km 27+800 al Km 44+300, tratta Giussano-Civate lungo la Strada Statale n° 36 "del Lago di Como e dello Spluga"

PROGETTO DEFINITIVO



PROGETTISTI:
Ing. Andrea Poli
Ordine degli Ingegneri Roma N°18140

IL RESPONSABILE DEL S.I.A.:
Ing. Andrea Poli
Ordine degli Ingegneri Roma N°18140

IL GEOLOGO:
Dott. Geo. Lorenzo Verzani
Ordine dei Geologi della Lombardia N°12124

IL COORDINATORE PER LA SICUREZZA IN FASE DI PROGETTAZIONE:
Ing. Marco Meneguzzi
Ordine degli Ingegneri della provincia di Trento N°1483

VISTO:
IL RESPONSABILE DEL PROCEDIMENTO: Ing. Pietro Guarnieri
IL DIRETTORE DELL'ESECUZIONE DEL CONTRATTO: Ing. Emanuele Fiorenza

PROTOCOLLO: _____ DATA: Aprile 2023

OPERE D'ARTE MAGGIORI: VIADOTTI E PONTI
Planimetria individuazione intervento

CODICE PROGETTO	NOME FILE	REVISIONE	SCALA
PROGETTO: T00V00STRPL01_B			
ELAB.: T00V00STRPL01		B	1:1000

REV.	DESCRIZIONE	DATA	REDATTO	VERIFICATO	APPROVATO
B	Revisione per struttura ANAS	Aprile 2023	M. Schiavo	M. Del Fedele	A. Poli
A	Emissione Progetto Definitivo	06/04/2022	M. Schiavo	E. Trassan	F. Bonfanti