STATO ATTUALE

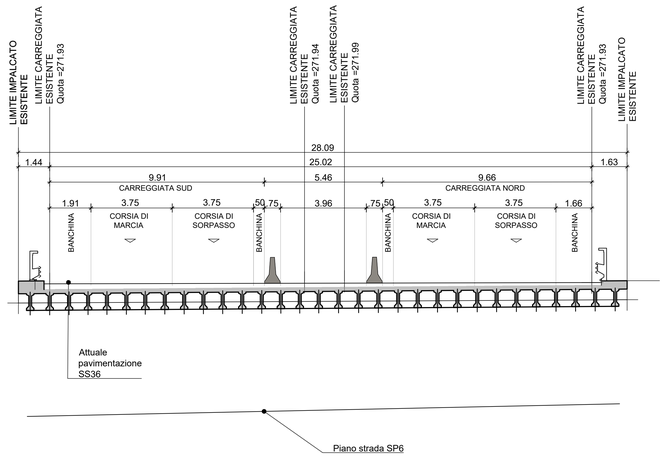

FASE 0
- Allestimento cantiere
- Bonifica spartitraffico

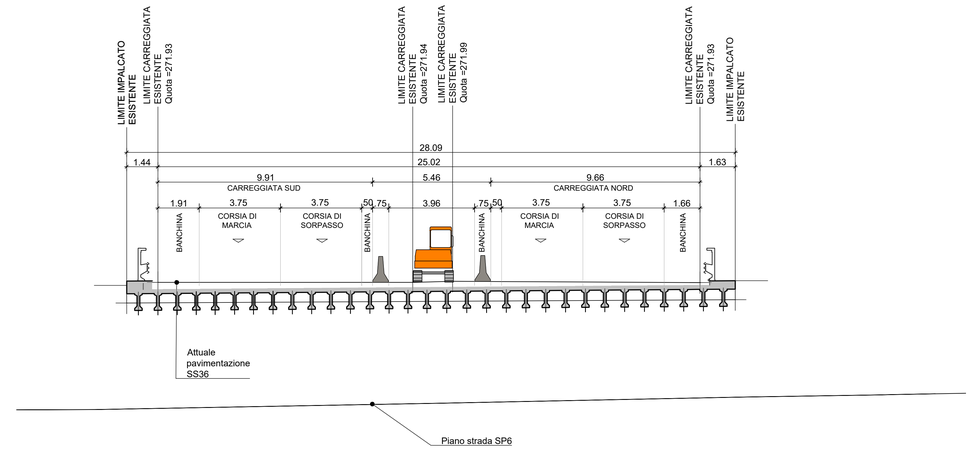

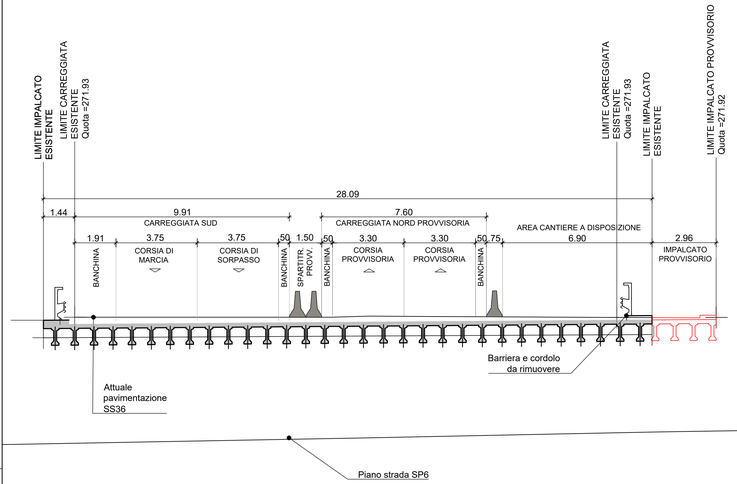

FASE 1
- Deviazione del traffico della carreggita nord con utilizzo dello spazio presente nello spartitraffico
- Costruzione del nuovo impalcato provvisorio

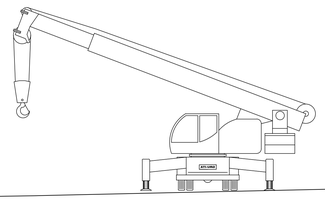

FASE 2
- Deviazione del traffico su carreggiata nord
- Demolizione dell'impalcato sud
- Costruzione opere provvisionali (incluse le palancole a protezione delle spalle, qui rappresentate in proiezione)
- Costruzione nuovo impalcato

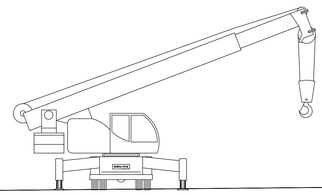

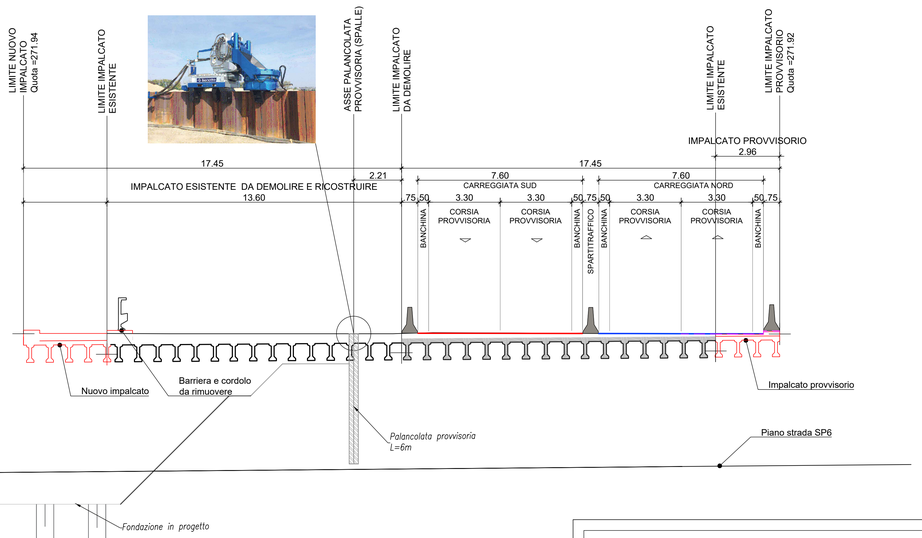

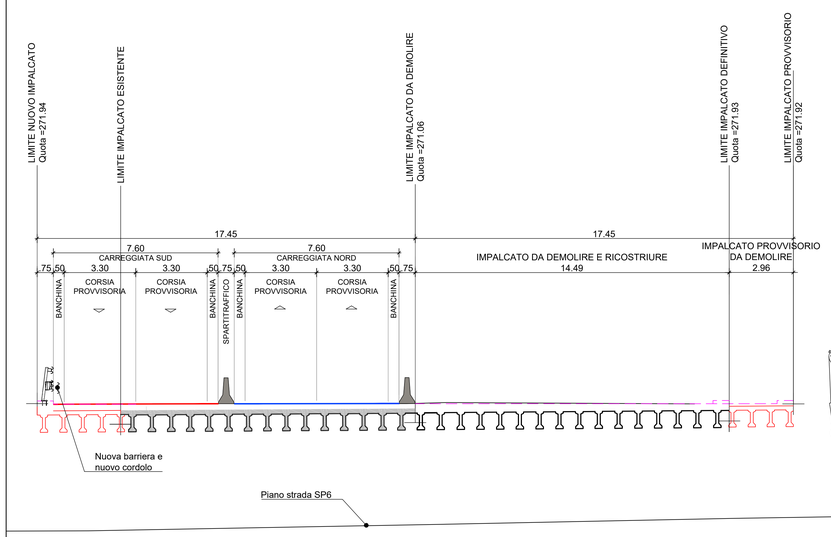

FASE 3
- Deviazione del traffico su carreggiata Sud
- Demolizione impalcato Nord
- Ricostruzione impalcato Nord

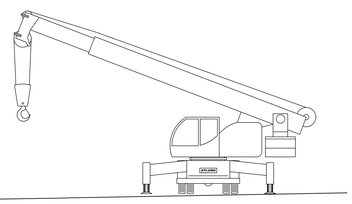

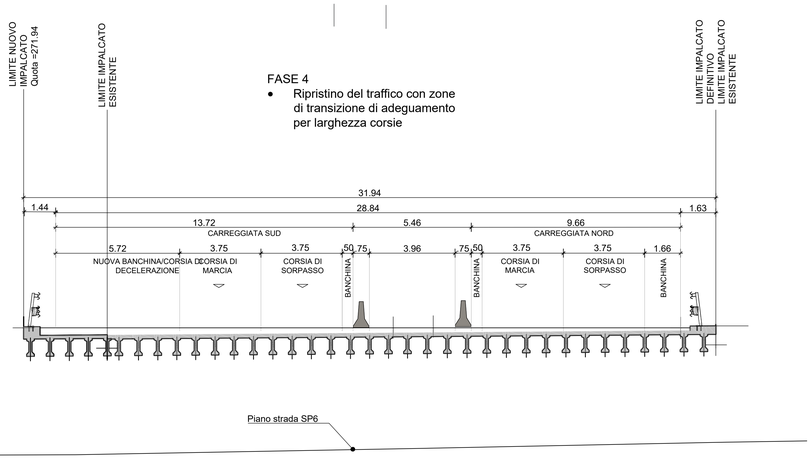

FASE 4
- Ripristino del traffico con zone di transizione di adeguamento per larghezza corsie

ANAS Struttura Territoriale Lombardia

Lavori per il miglioramento delle condizioni di sicurezza della S.S. n° 36 dal Km 27+800 al Km 44+300, tratta Giussano-Civate lungo la Strada Statale n° 36 "del Lago di Como e dello Spluga"

PROGETTO DEFINITIVO

COD. SIL. NOMSMI00668

PROGETTISTA

PINI SMART ENGINEERING

I PROGETTISTI:
Ing. Andrea Poli
Ordine degli Ingegneri Roma N°A19540

IL RESPONSABILE DEL S.I.A.:
Ing. Andrea Poli
Ordine degli Ingegneri Roma N°A19540

IL GEOLOGO:
Dott. Geol. Lorenzo Verzoni
Ordine dei Geologi della Lombardia N°1234

IL COORDINATORE PER LA SICUREZZA IN FASE DI PROGETTAZIONE
Ing. Marco Menegazzer
Ordine degli Ingegneri della provincia di Trento N°1483

VISTO:
IL RESPONSABILE DEL PROCEDIMENTO: Ing. Pietro Gualandi
IL DIRETTORE DELL'ESECUZIONE DEL CONTRATTO: Ing. Emanuele Fiorenzo

PROTOCOLLO – DATA Aprile 2023

OPERE D'ARTE MAGGIORI: VIADOTTI E PONTI
PONTE GIUSSANO
Fasi Costruttive
Tavola 2 di 2

CODICE PROGETTO (PROGETTO / LIV. PROG. / N. PROG.)	NOME FILE	REVISIONE	SCALA:
- - MSMI06 D 2101	CODICE ELAB. V00VI01STRPE02 V00VI01STRPE02_B	B	1:1.000

REV.	DESCRIZIONE	DATA	REDATTO	VERIFICATO	APPROVATO
B	Revisione per istruttorie ANAS	Aprile 2023	M. Schiavo	M. Del Fedele	A. Poli
A	Emissione Progetto Definitivo	06/04/2022	M. Schiavo	E. Trussoni	F. Bontempi

SCALA DI STAMPA: 1=1