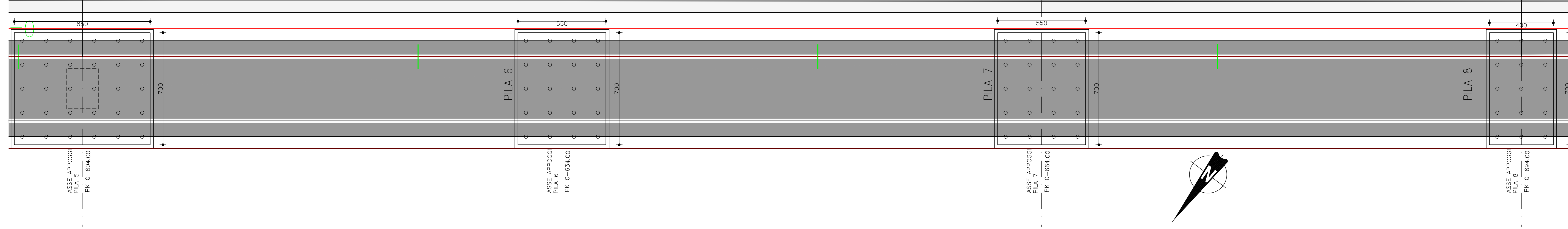
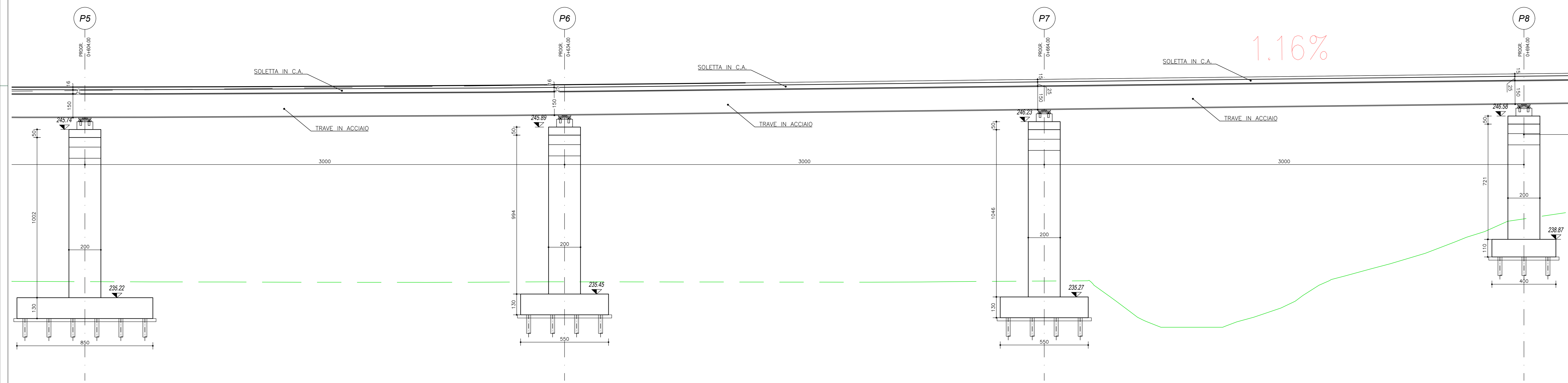



PIANTA STRALCIO 3
SCALA 1:100



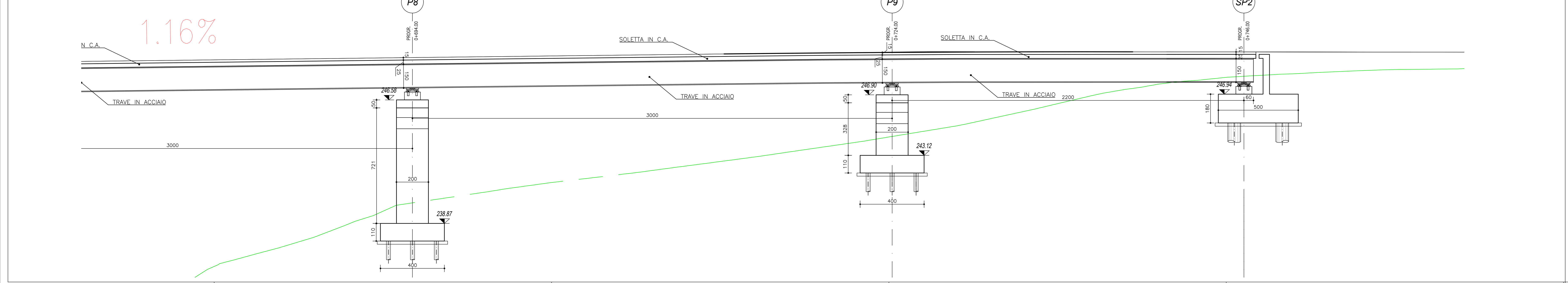
PROFILO STRALCIO 3
SCALA 1:100



PIANTA STRALCIO 4
SCALA 1:100



PROFILO STRALCIO 4
SCALA 1:100



CARATTERISTICHE DEI MATERIALI

- I materiali sono indicati nell'elaborato 'Tabella Materiali'

NOTE GENERALI

- Le distanze sono in cm salvo dove diversamente specificato
- Le quote sono in m s.l.m.



Lavori per il miglioramento delle condizioni di sicurezza della S.S. n° 36 n° 36 al Km 27+800 al Km 44+300, tratta Giussano-Civate lungo la Strada Statale n° 36 "del Lago di Como e dello Spluga"

PROGETTO DEFINITIVO



PROGETTISTI:
Ing. Andrea Poli
Ordine degli Ingegneri Roma N°18140

IL RESPONSABILE DEL S.I.A.:
Ing. Andrea Poli
Ordine degli Ingegneri Roma N°18140

IL GEOLOGO:
Dott. Geo. Lorenzo Verzani
Ordine dei Geologi della Lombardia N°12124

IL COORDINATORE PER LA SICUREZZA IN FASE DI PROGETTAZIONE:
Ing. Marco Meneguzzi
Ordine degli Ingegneri della provincia di Trento N°1463

IL RESPONSABILE DEL PROCEDIMENTO:
Ing. Pietro Guarnieri

IL DIRETTORE DELL'ESECUZIONE DEL CONTRATTO:
Ing. Emanuele Fiorenza

PROTOCOLLO: _____ DATA: Aprile 2023

OPERE D'ARTE MAGGIORI: VIADOTTI E PONTI
09.3 SVINCOLO DI BRIOSCO - PONTE BEVERA
Pianta e profilo longitudinale
Tavola 2 di 2

PROGETTO	LIV. PROG.	N. PROD.	NOME FILE	REVISIONE	SCALA:
V00V03STRP02_B	D	2101	V00V03STRP02_B	B	1:100
PRODOTTO	ELAB.	ELAB.	V00V03STRP02	B	1:100
REV.	DESCRIZIONE	DATA	REDATTO	VERIFICATO	APPROVATO
A	Revisione per istruttoria ANAS	Aprile 2023	M. Schiavo	M. Der Fedele	A. Poli
B	Emissione Progetto Definitivo	06/04/2022	M. Schiavo	E. Trassan	F. Bonfanti