


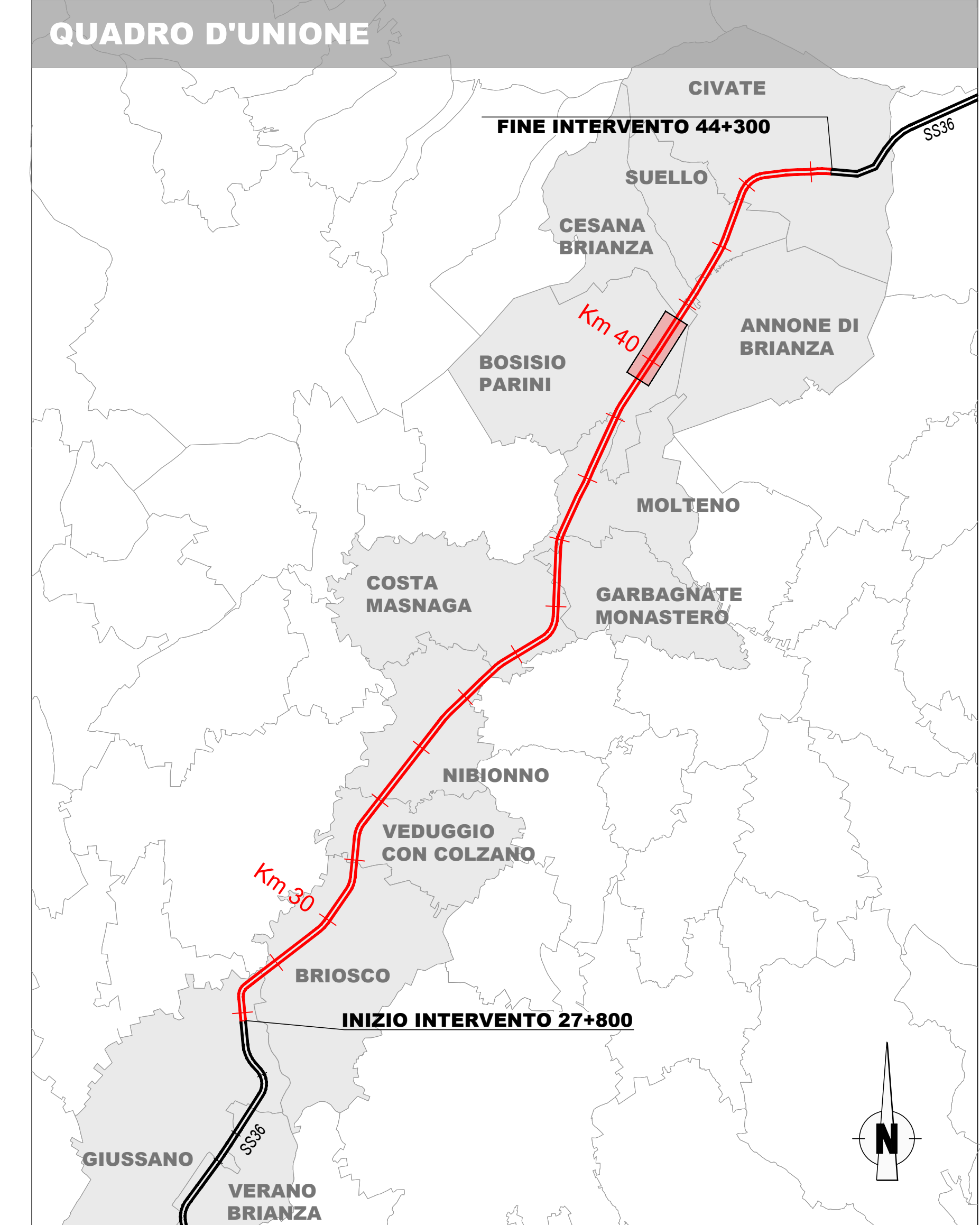

PROFILO LONGITUDINALE

SCALA 1:500/100



PROFILO LONGITUDINALE

SCALA 1:500/100



anas GRUPPO FS ITALIANE

ANAS Struttura Territoriale Lombardia

Lavori per il miglioramento delle condizioni di sicurezza della S.S. n° 36 dal Km 27+800 al Km 44+300, tratta Giussano-Civate lungo la Strada Statale n° 36 "del Lago di Como e dello Spluga"

PROGETTO DEFINITIVO

PROGETTISTA

PINI SMART ENGINEERING

IL RESPONSABILE DEL S.I.A.:
Ing. Andrea Pelli
Ordine degli Ingegneri Roma N°119540

IL GEOLOGO:
Dott. Geol. Lorenzo Verzani
Ordine dei Geologi della Lombardia N°1234

IL COORDINATORE PER LA SICUREZZA IN FASE DI PROGETTAZIONE:
Ing. Marco Menguzzar
Ordine degli Ingegneri della provincia di Trento N°1483

VISTO:
IL RESPONSABILE DEL PROCEDIMENTO: Ing. Pietro Gualandri
IL DIRETTORE DELL'ESECUZIONE DEL CONTRATTO: Ing. Emanuele Fiorenza

PROTOCOLLO: - DATA: Aprile 2022

PROGETTO STRADALE - INTERSEZIONI E SVINCOLI
SVINCOLO BOSISIO PARINI NORD
Profili longitudinali

CODICE PROGETTO	NOME FILE	REVISIONE	SCALA:
PROGETTO: -MSM106 D 2101	V05PS00TRAFFP01_B	B	1:500
CODICE ELAB:	V05PS00TRAFFP01		
REV.	DESCRIZIONE	DATA	REDATTO
B	Revisione per istruttoria revisione ANAS	Aprile 2023	D. Vercellino
A	Emissione Progetto Definitivo	08/04/2022	D. Vercellino
			M. Del Fedele
			A. Pelli
			E. Trussardi
			F. Bontempi