

NOTE GENERALI

Codifica rettore
XX001 — n° progressivo
cdmune

CH=Cherasco MO=La Morra VE=Verduno RO=Roddi GU=Guarene AL=Alba

----- Confini comunali

----- Caratterizzazione: campo base e aree di stoccaggio

Fasce di pertinenza acustica (m)

250 pertinenza acustica 500 ambito di indagine

Fasce di pertinenza sorgenti concorsuali (m)

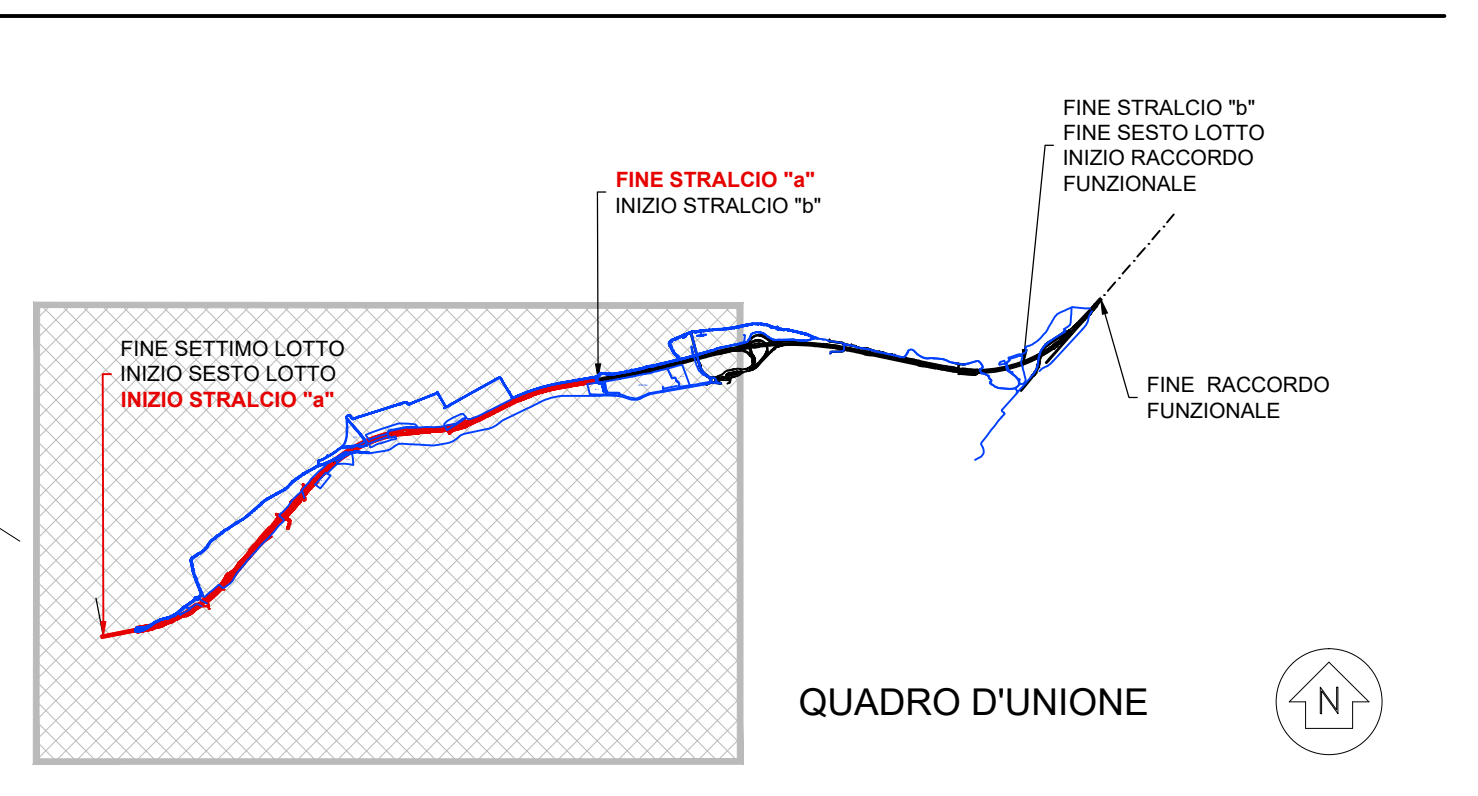
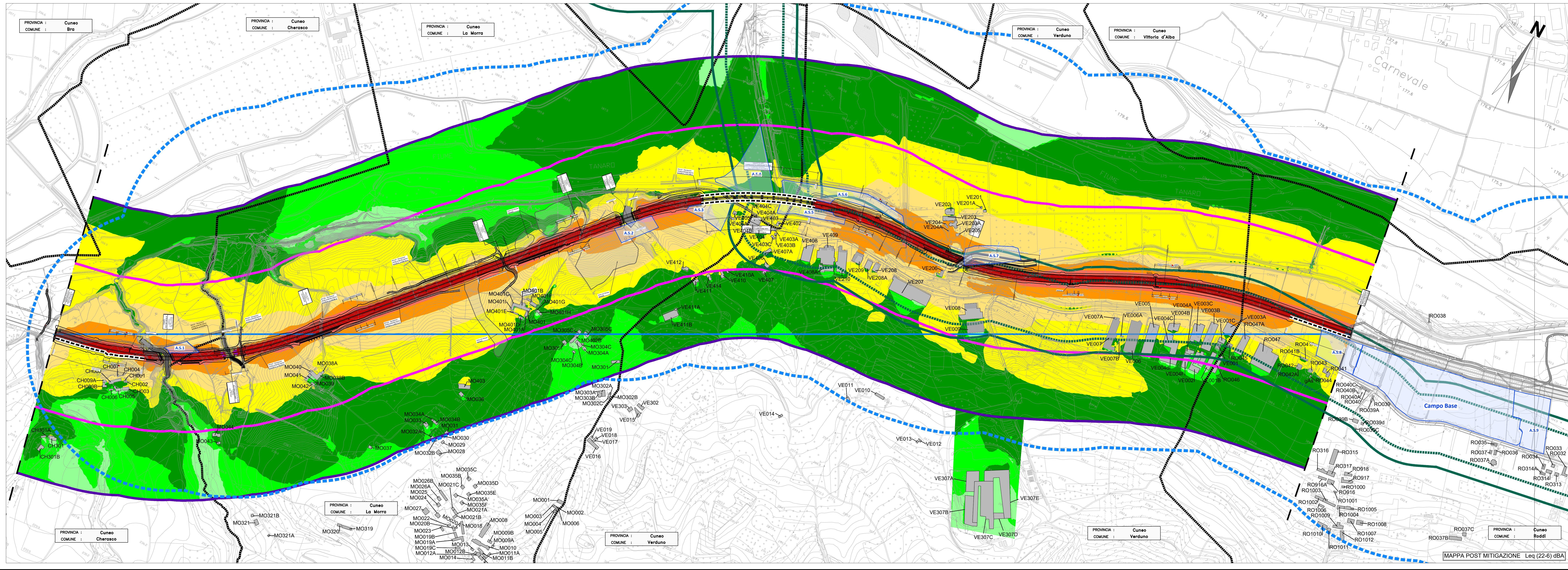
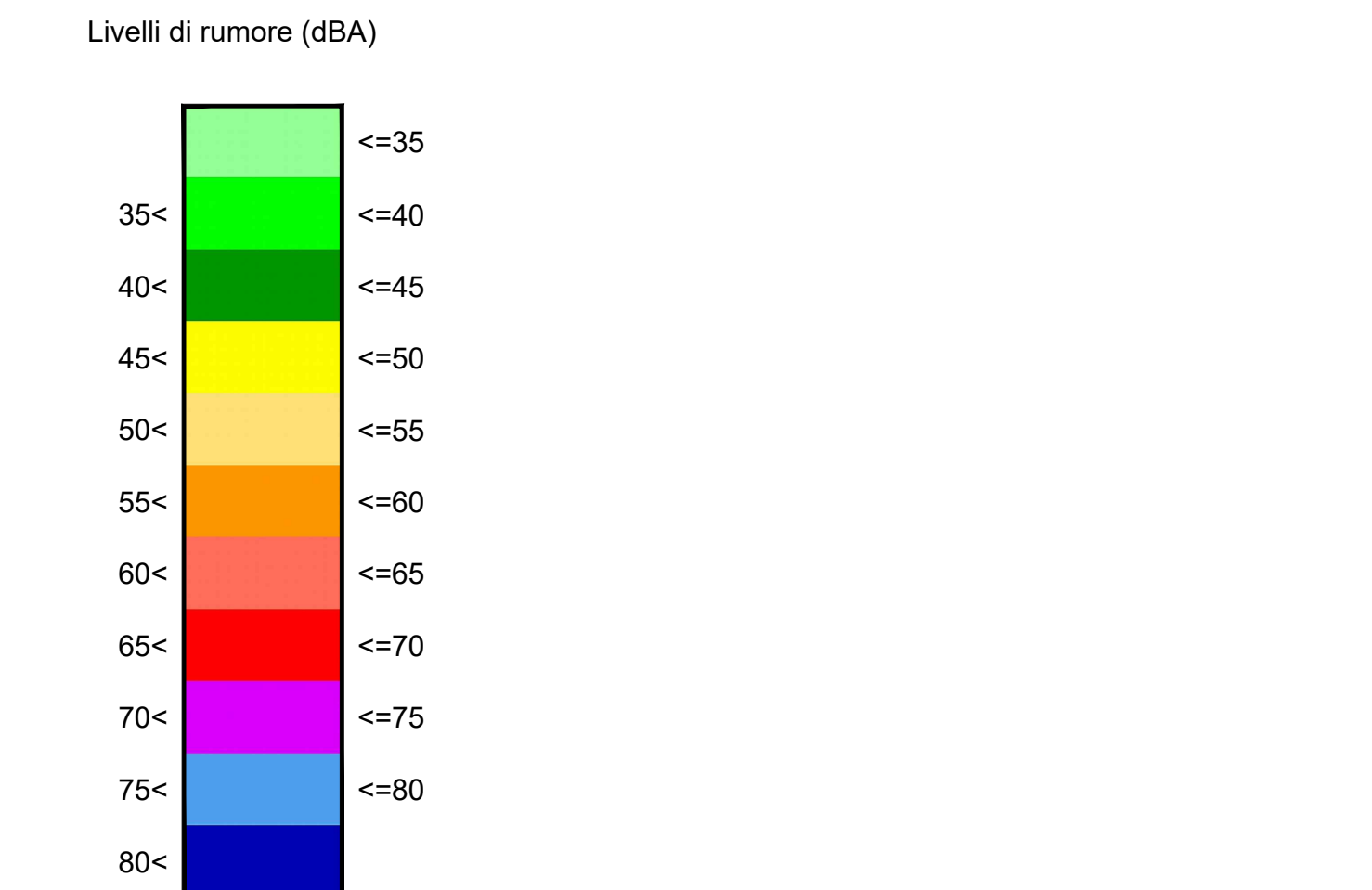
150 SP7

Ambito di studio cantieri (m)

500 ambito di indagine

Localizzazione planimetrica barriere antirumore

BA=



TRONCO II A21 (ASTI EST) - A6 (MARENE)
LOTTO 6 RODDI-DIGA ENEL

STRALCIO a
TRA IL LOTTO II.7 E LA PK. 5+000

PROGETTO ESECUTIVO

OTTEMPERANZA ALLE PRESCRIZIONI
DEL DECRETO DI COMPATIBILITA' AMBIENTALE N.194 DEL 18.04.2023

02 - STUDI E INDAGINI
02.07 - Studio Acustico
Acustica - IMPATTI DI ESERCIZIO POST MITIGAZIONE -
Mappe di rumore Leq (6-22) e Leq (22-6)

REV.	DATA	DESCRIZIONE	REDAITTO	CONTR.	APPROV.	RESAME	DATA	SCALA	
1	02-07-2023	02.07.06					02.07.06	1:5000	
CODIFICA							PROG. N.	02.07.06	
RESPONSABILE DEL PROCEDIMENTO							VISTO DELLA COMMITTEE		

M02-02P_rev.01 Ref. 651-01.1-01