



# Autostrada Asti-Cuneo

TRONCO II A21 (ASTI EST) - A6 (MARENE)  
LOTTO 6 RODDI-DIGA ENEL

STRALCIO a  
TRA IL LOTTO II.7 E LA PK. 5+000

## PROGETTO ESECUTIVO

OTTEMPERANZA ALLE PRESCRIZIONI DEL DECRETO DI  
COMPATIBILITA' AMBIENTALE N. 194 DEL 18.04.2023

09 - PROGETTO DI INSERIMENTO PAESAGGISTICO E AMBIENTALE  
09.06 - Progetto ECODOTTO  
Fotoinserimenti

IMPRESA 	PROGETTISTA 	INTEGRATORE ATTIVITA' SPECIALISTICHE Dott. Ing. Salvatore Sguazzo Albo degli Ingegneri provincia di Salerno n. 5031 	COMMITTENTE Autostrada Asti-Cuneo S.p.A. Direzione e Coordinamento: S.A.L.T. p.A. (Gruppo ASTM) Via XX Settembre, 98/E 00187 Roma
-------------	-----------------	--	---

REV.	DATA	DESCRIZIONE	REDATTO	CONTR.	APPROV.	RIESAME	DATA	SCALA
A	07-2023	EMISSIONE	Arch. Massari	Ing. Di Prete	Ing. Sguazzo	Ing. Sguazzo	LUGLIO 2023	-
							N. PROGR.	
							09.06.04	

CODIFICA	PROGETTO	LIV	DOCUMENTO	REV	WBS
	P017	E	AMB PC	001 A	A33126A000
					CUP G31B200011080005

RESPONSABILE DEL PROCEDIMENTO	VISTO DELLA COMMITTENTE

Il presente documento non potrà essere copiato, riprodotto o altrimenti pubblicato, in tutto od in parte, senza il consenso scritto dell'Autostrada ASTI - CUNEO S.p.A. Ogni utilizzo non autorizzato sarà perseguito a norma di legge. This document may not be copied, reproduced or published, either in part or in its entirety, without the written permission of Autostrada Asti - Cuneo S.p.A. Unauthorized use will be persecuted by law.





**Ubicazione dell'ecodotto lungo il tracciato di progetto**







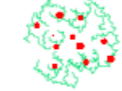



**LEGENDA**

-  Tracciato di progetto
-  Viabilità podereale e cicloturistica

**Opere a verde**


-  Inerbimento

**Vegetazione Ecodotto (Tipologia vegetale 9)  
 Fascia arbustiva ecotonale**


- |  |                           |  |                         |
|--|---------------------------|--|-------------------------|
|   | <i>Crataegus monogyna</i> |   | <i>Spartium junceum</i> |
|   | <i>Viburnum lantana</i>   |   | <i>Cornus mas</i>       |
|  | <i>Prunus spinosa</i>     |  | <i>Rosa canina</i>      |

**Altra tipologia di interventi a verde**


*Vegetazione ambito agricolo (tipologia vegetale 1)- Fascia arbustiva*



*Rinverdimento della fascia di separazione dei due sensi di marcia*

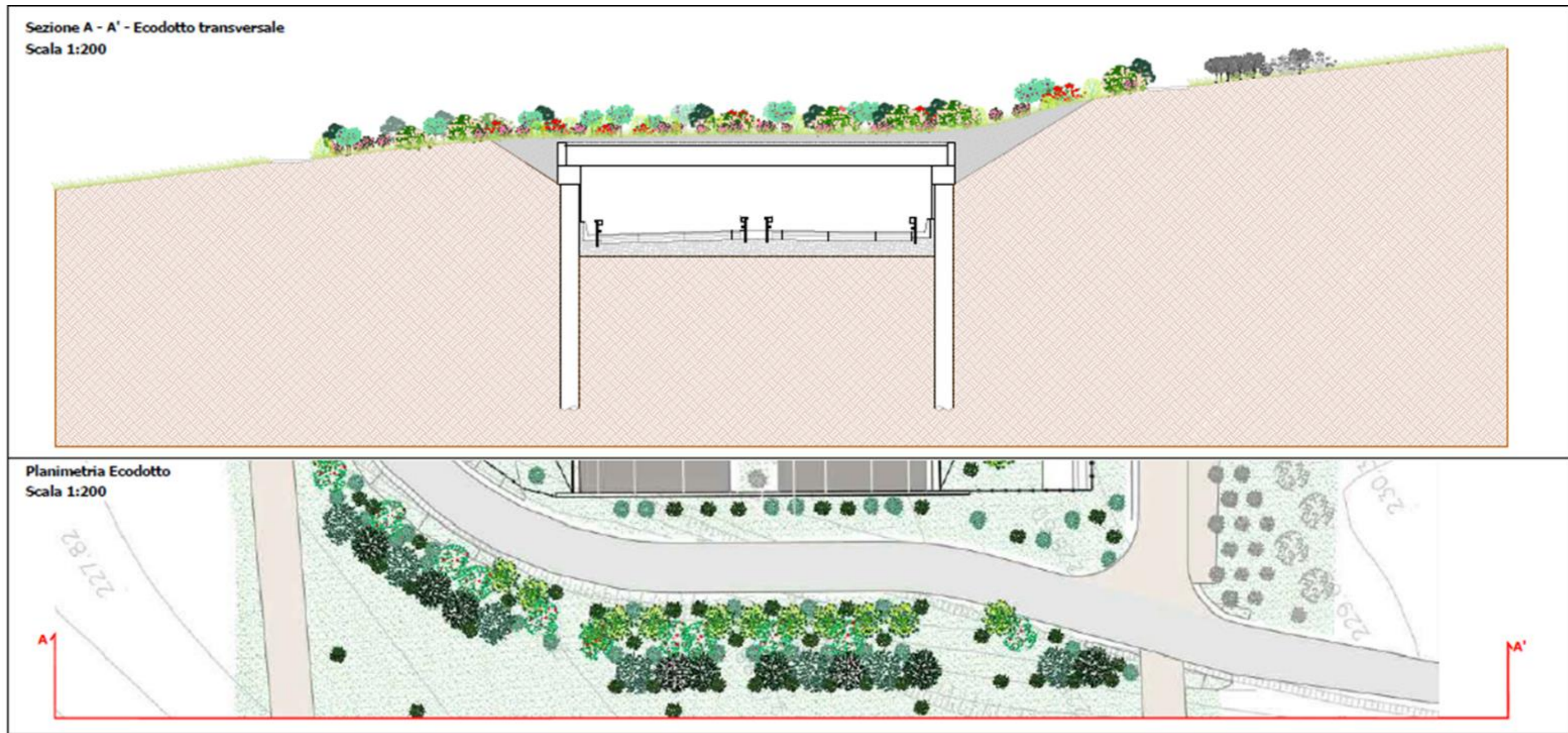


*Vegetazione ambito agricolo di pregio - (Tipologia vegetale 2)- Fascia arboreo-arbustiva TIPO 1*



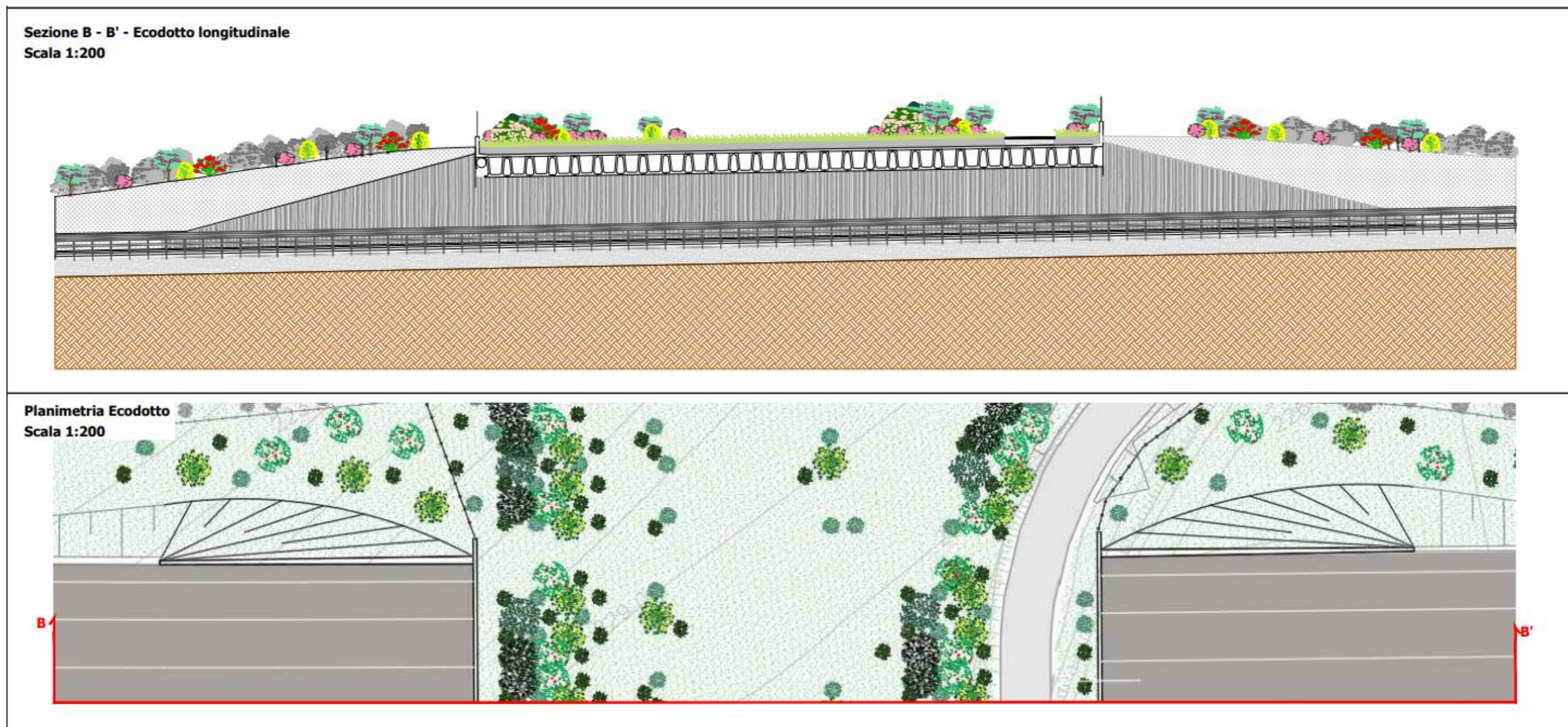
**Planimetria dell'ecodotto e degli interventi a verde (stralcio elaborato 09.06.02\_P017\_E\_AMB\_PL\_001\_A)**





*Sezione Trasversale (stralcio elaborato 09.06.03\_P017\_E\_AMB\_SZ\_001\_A)*





*Sezione longitudinale (stralcio elaborato 09.06.03\_P017\_E\_AMB\_SZ\_001\_A)*






*Fotosimulazione n. 1*





*Fotosimulazione n. 2*





*Fotosimulazione n. 3*