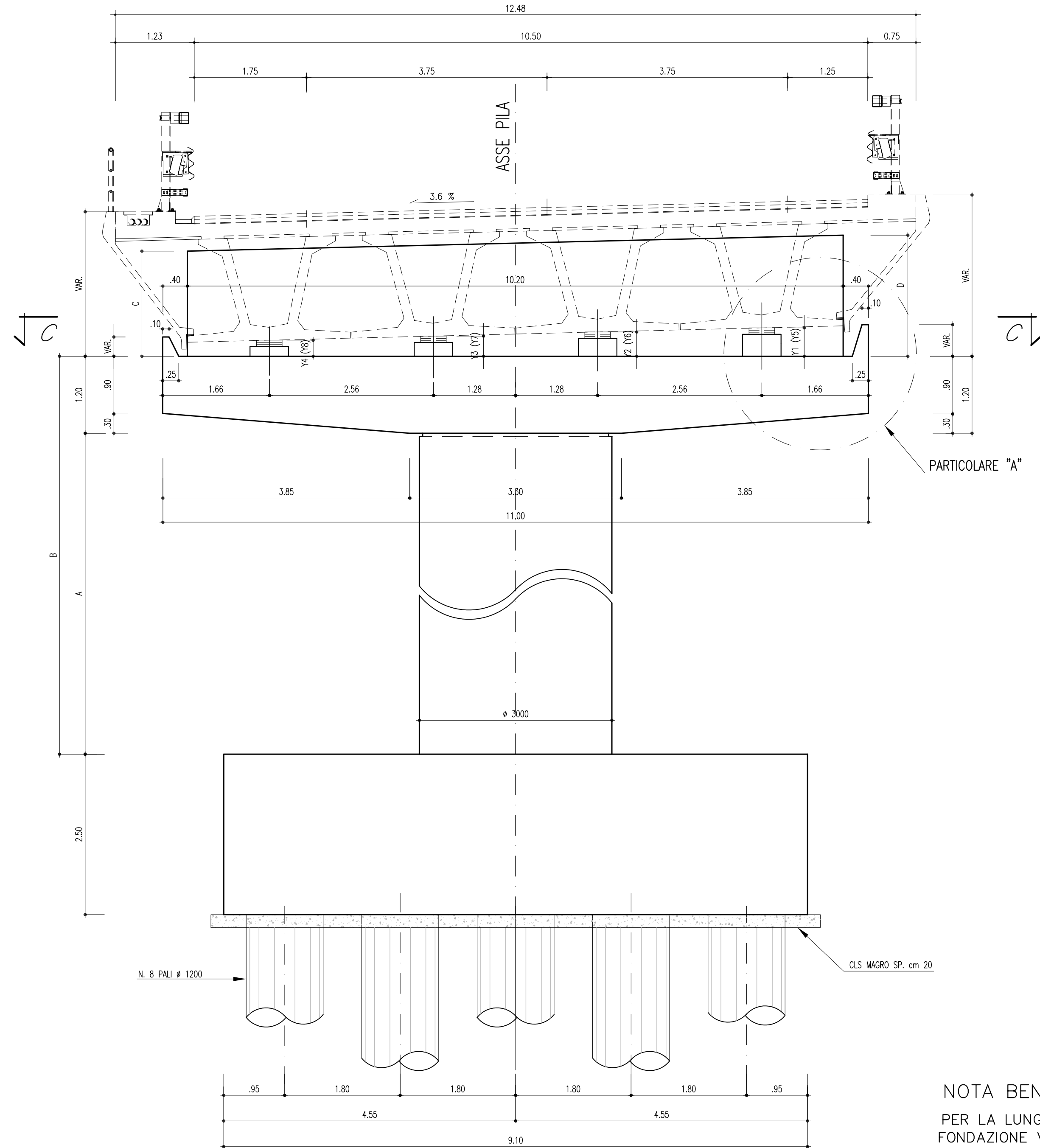
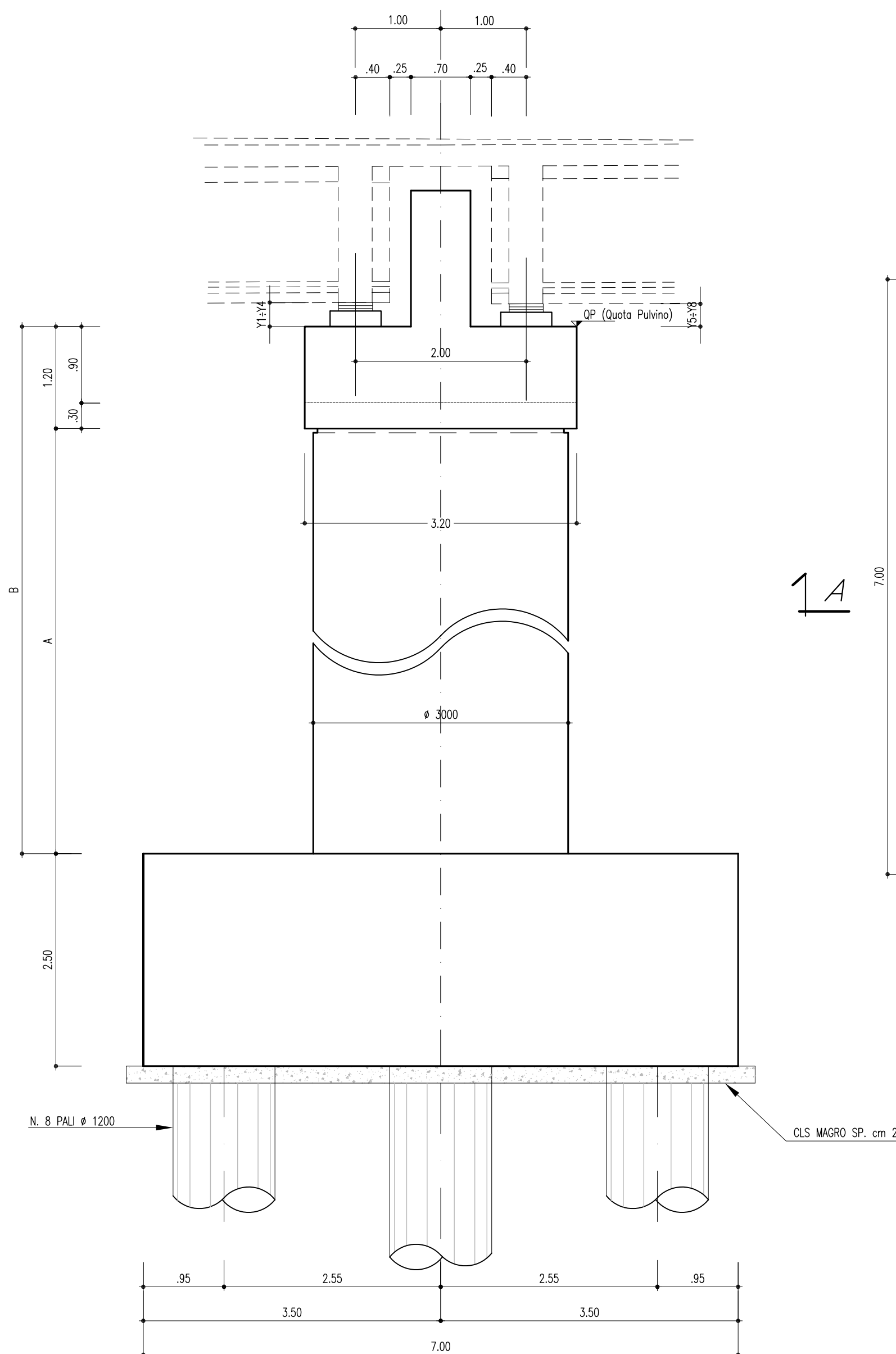


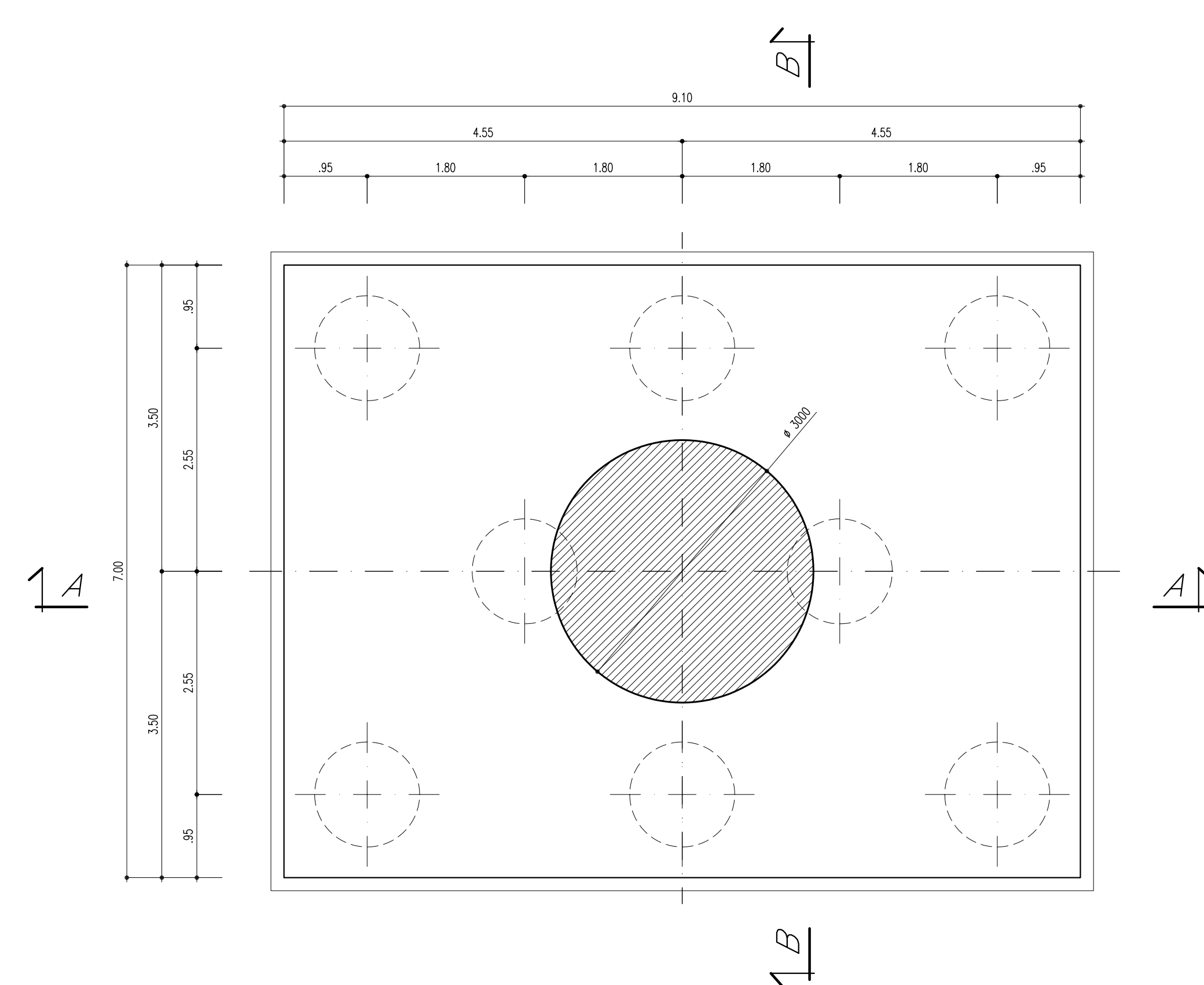
SEZIONE A-A
(SCALA 1 : 50)



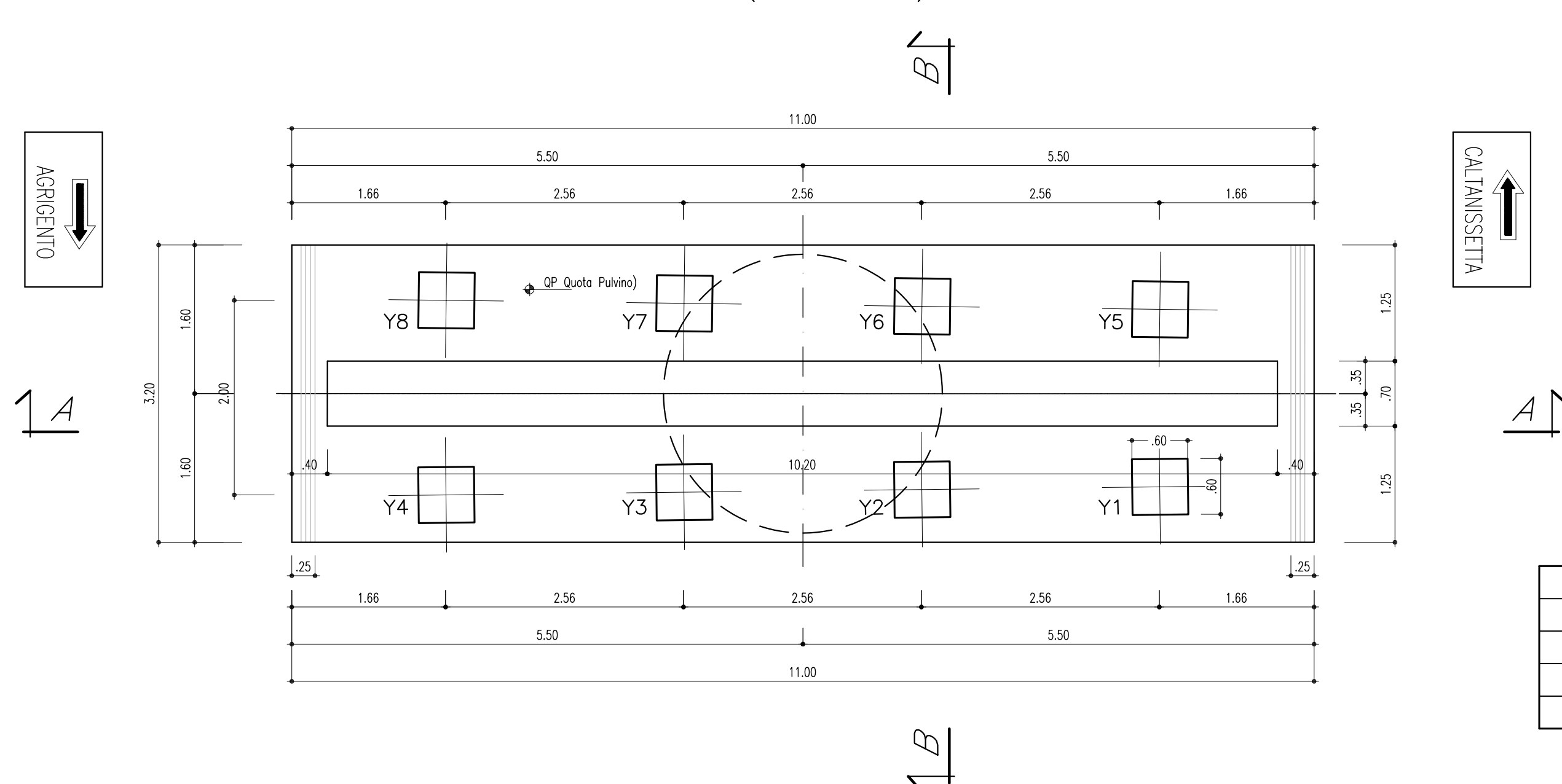
SEZIONE B-B
(SCALA 1 : 50)



PIANTA FONDAZIONE
(SCALA 1 : 50)

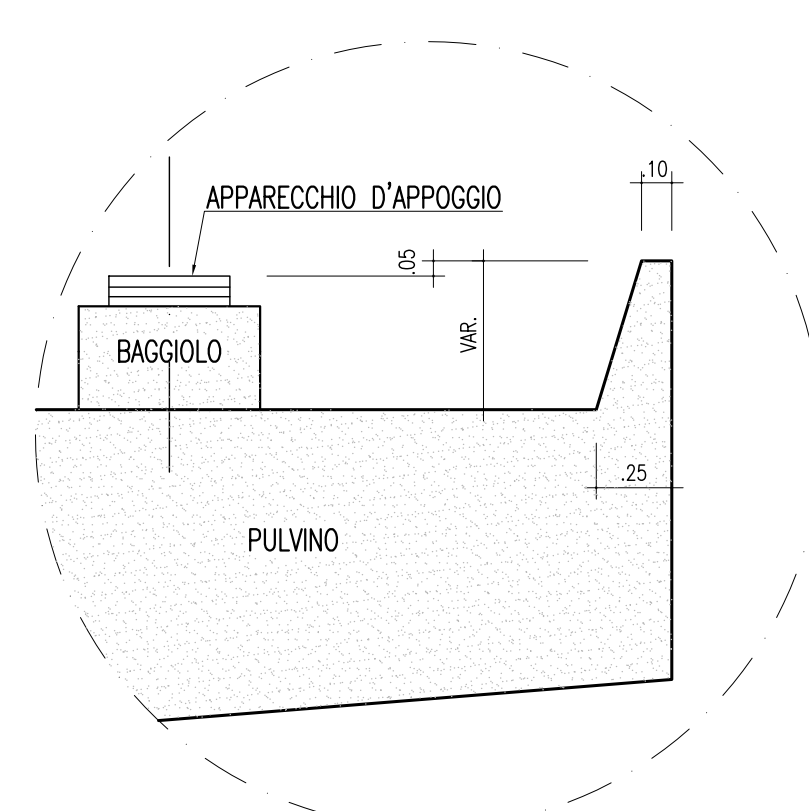


PIANTA DEL PULVINO
(SCALA 1 : 50)



NOTA BENE:
PER LA LUNGHEZZA DEI PALI DI
FONDAZIONE VEDI L' ELABORATO:
PIANTA DELLE FONDAZIONI

PARTICOLARE "A"
(SCALA 1 : 25)



DIREZIONE AGRIGENTO (PISTA SINISTRA)

	Yn (ALTEZZA BAGGIOLO+APPARECCHIO D'APPOGGIO) : ml								ALTEZZA PILE (ml)			ELEMENTO RETROTRAVE (ml)	
	Y1	Y2	Y3	Y4	Y5	Y6	Y7	Y8	Q.Pulv.	A	B	C	D
PILA 1 (Prog. 16+995.20)	.525	.425	.335	.245	.48	.38	.29	.20	504.235	13.30	14.50	1.50	1.87
PILA 2 (Prog. 17+026.20)	.525	.425	.335	.245	.48	.38	.29	.20	502.895	11.80	13.00	1.50	1.87
PILA 3 (Prog. 17+057.20)	.525	.425	.335	.245	.48	.38	.29	.20	501.495	5.80	7.00	1.50	1.87
PILA 4 (Prog. 17+088.20)	.525	.425	.335	.245	.48	.38	.29	.20	500.095	9.30	10.50	1.50	1.87

ANAS S.p.A.
Direzione Centrale Programmazione Progettazione

**CORRIDOIO PLURIMODALE TIRRENICO-NORD EUROPA
ITINERARIO AGRIGENTO -CALTANISSETTA-A19**
S.S. N° 640 "DI PORTO EMPEDOCLE"
AMMODERNAMENTO E ADEGUAMENTO ALLA CAT. B DEL D.M. 5.11.2001
Dal km 44+000 allo svincolo con l'A19

PROGETTO DEFINITIVO

GRUPPO DI PROGETTAZIONE
ATI:
TECHNITAL s.p.a. (mandataria)
S.I.S. Studio di Ingegneria Stradale s.r.l.
DELTA Ingegneria s.r.l.
INFRATEC s.r.l Consulting Engineering
PROGIN s.p.a.

RESPONSABILI DI PROGETTO
Dott. Ing. M. Raccosta
Ordine Ing. Verona n° A15655
Prof. Ing. A. Bevilacqua
Ordine Ing. Palermo n° 4058
Dott. Ing. M. Carino
Ordine Ing. Agrigento n° A628
Dott. Ing. N. Troccoli
Ordine Ing. Potenza n° 836
Dott. Ing. S. Esposito
Ordine Ing. Roma n° 20837

IL GEOLOGO
INTEGRAZIONE PRESTAZIONI SPECIALISTICHE
Dott. Ing. M. Raccosta

VISTO:IL RESPONSABILE DEL PROCEDIMENTO
Dott. Ing. Massimiliano Fidenzi

VISTO:IL RESPONSABILE DEL SERVIZIO PROGETTAZIONE
Dott. Ing. Antonio Valente

DATA
PROTOCOLLO

**OPERE D'ARTE MAGGIORI - VIADOTTI
OPERE SULL'ASSE PRINCIPALE
VIADOTTO S.GIULIANO
CARPENTERIA PILE CARREGGIATA SX.**

CODICE PROGETTO: P01V104STRCP03B.pdf
NOME FILE: P01V104STRCP03B.pdf
REVISIONE: B
FOGLIO: 01 di 01
SCALA: 1:50 / 1:25

REV. DESCRIZIONE DATA VERIFICATO RESP. TECNICO CONTROLLATO RESP. D'ITERARIO APPROVATO RESP. DI SETTORE