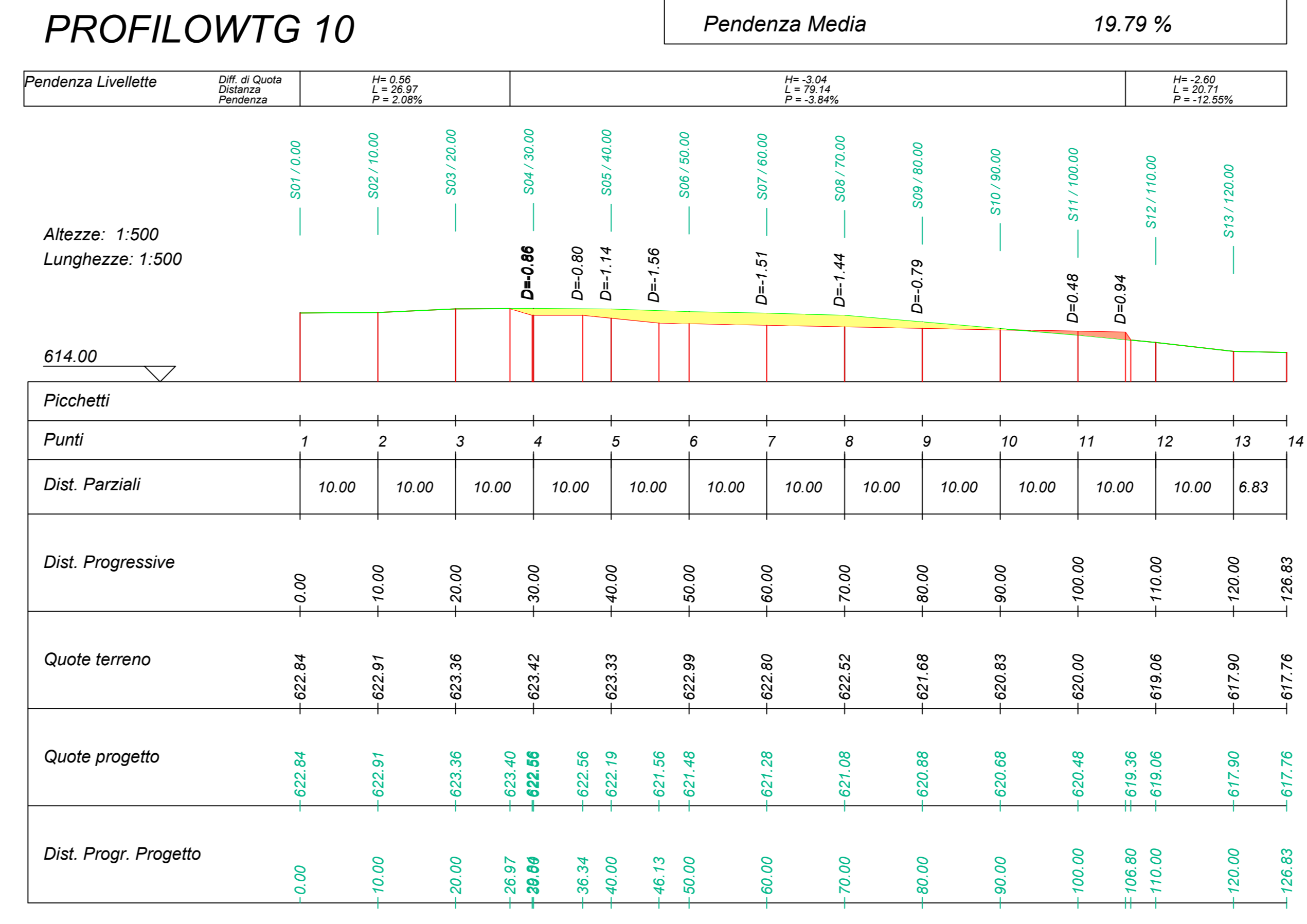


**PROFILOWTG 10**  
Caratteristiche Tracciato di Progetto

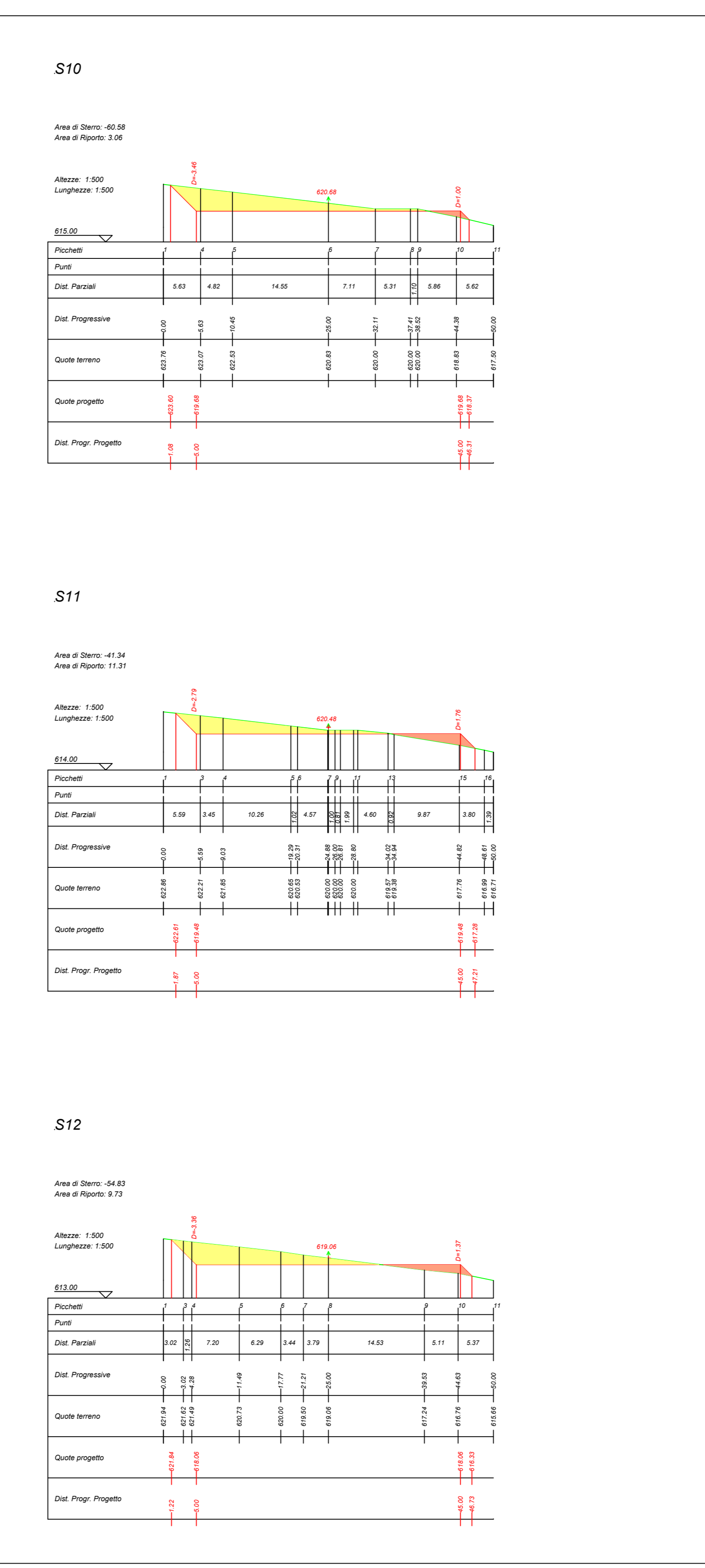
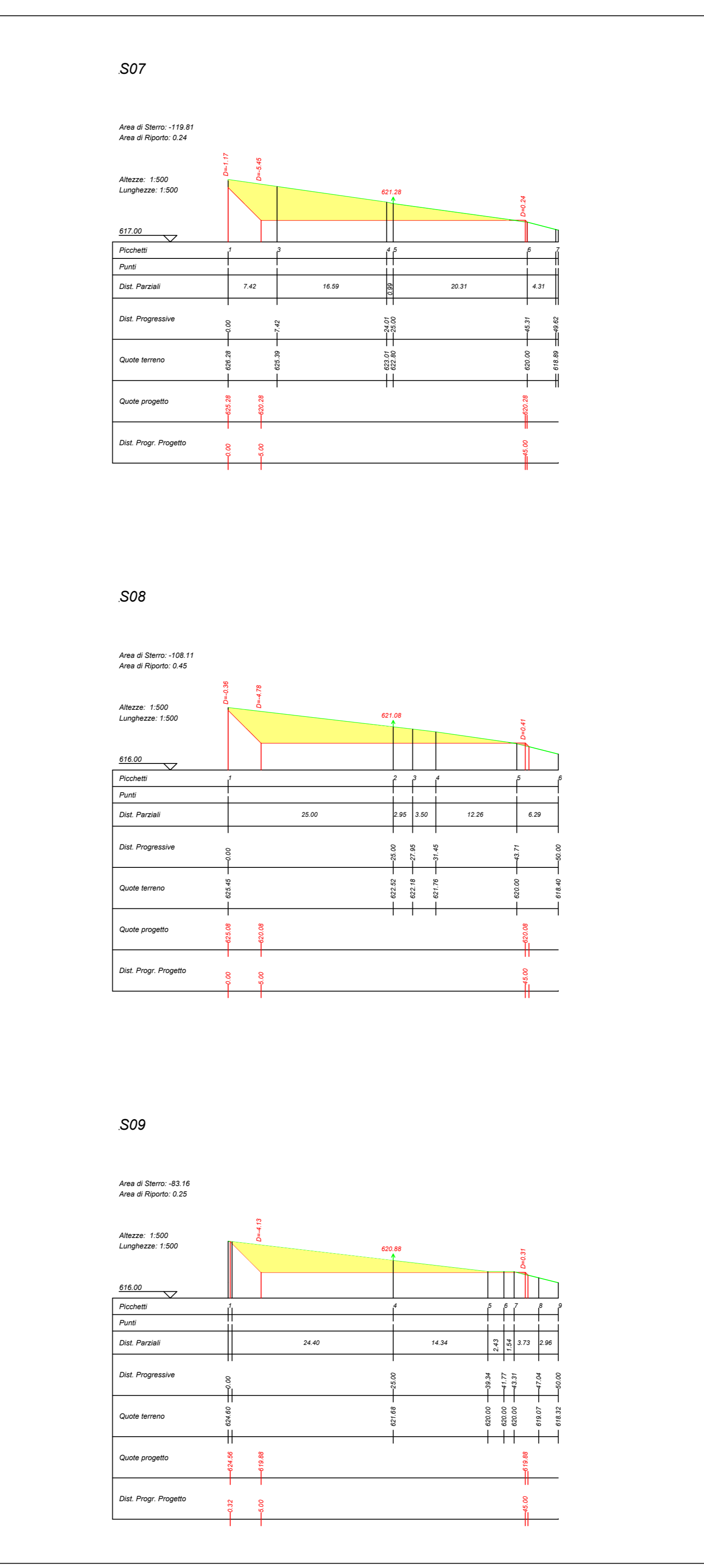
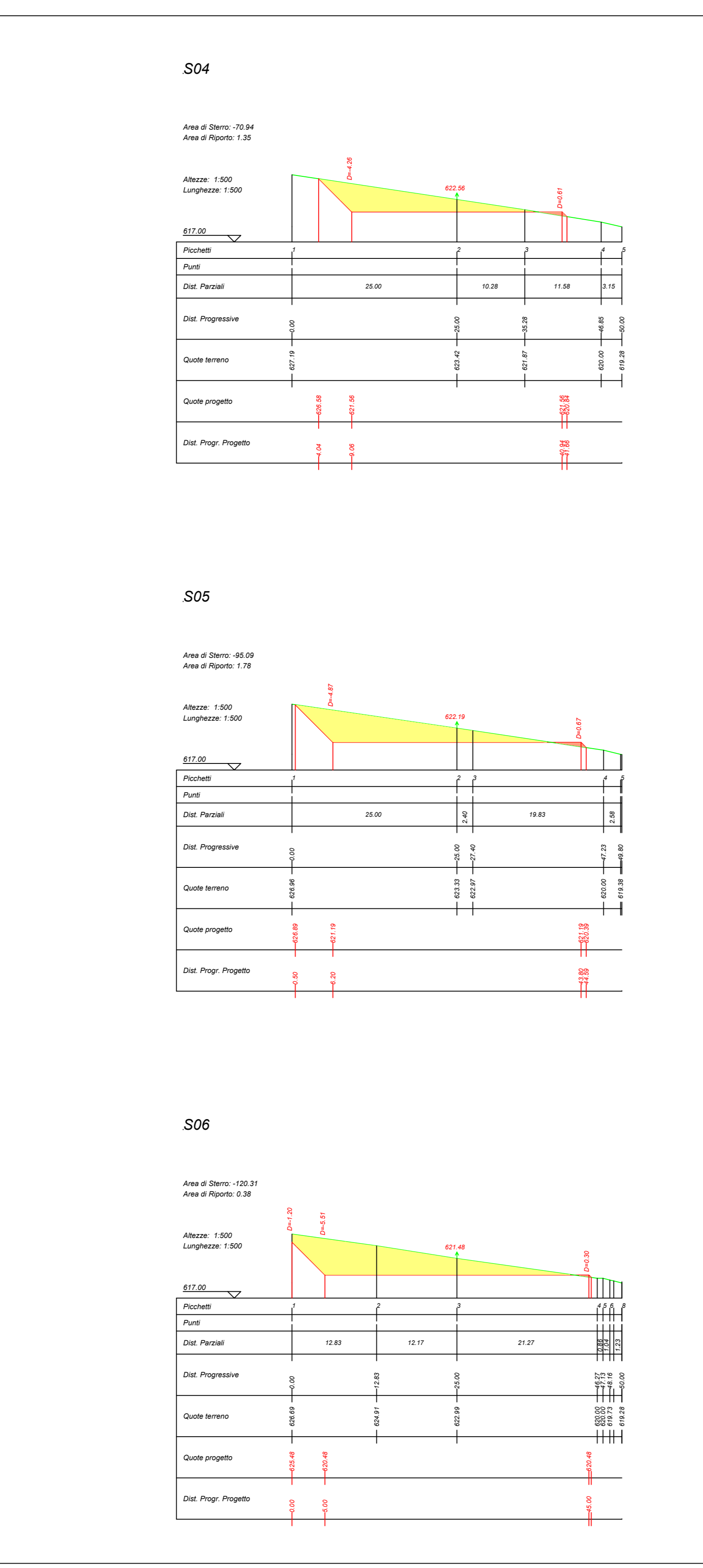
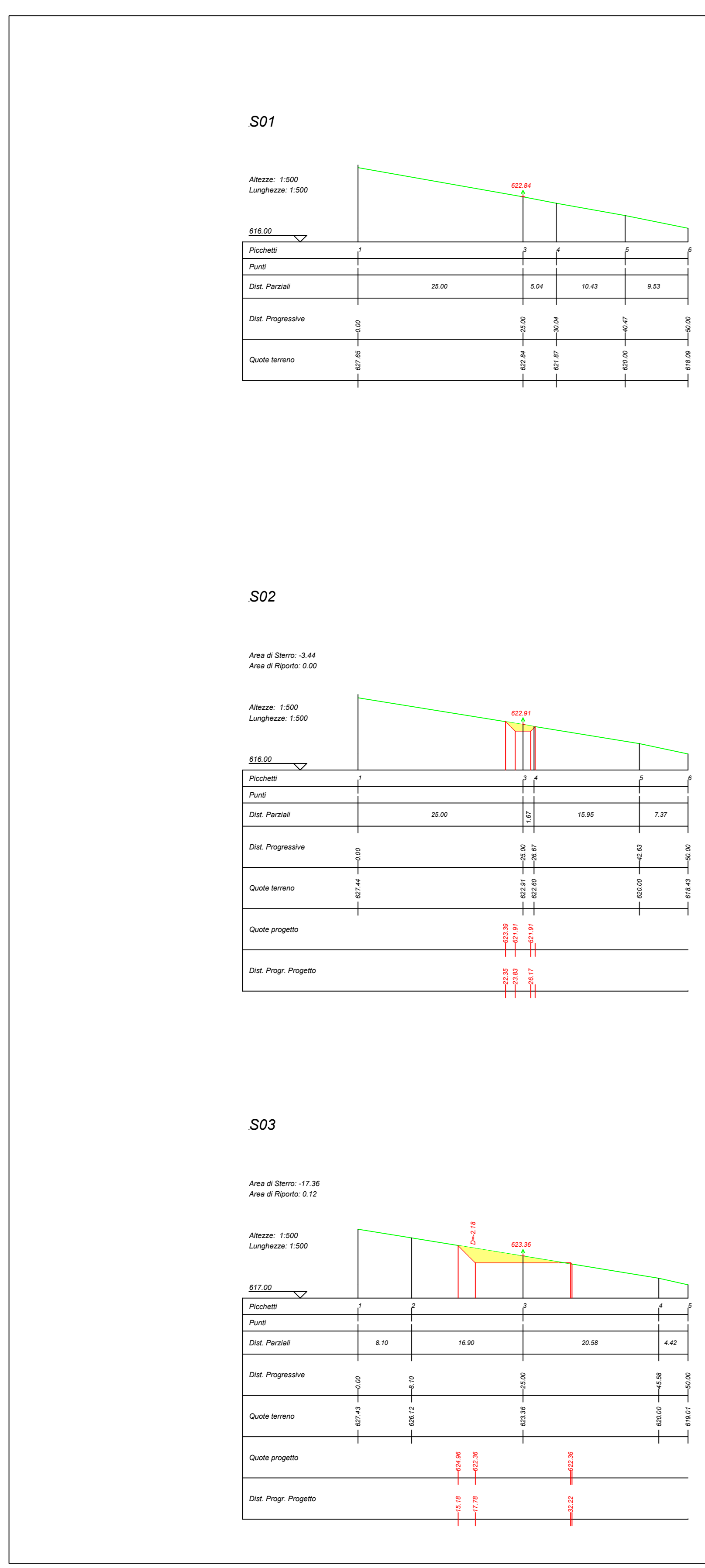
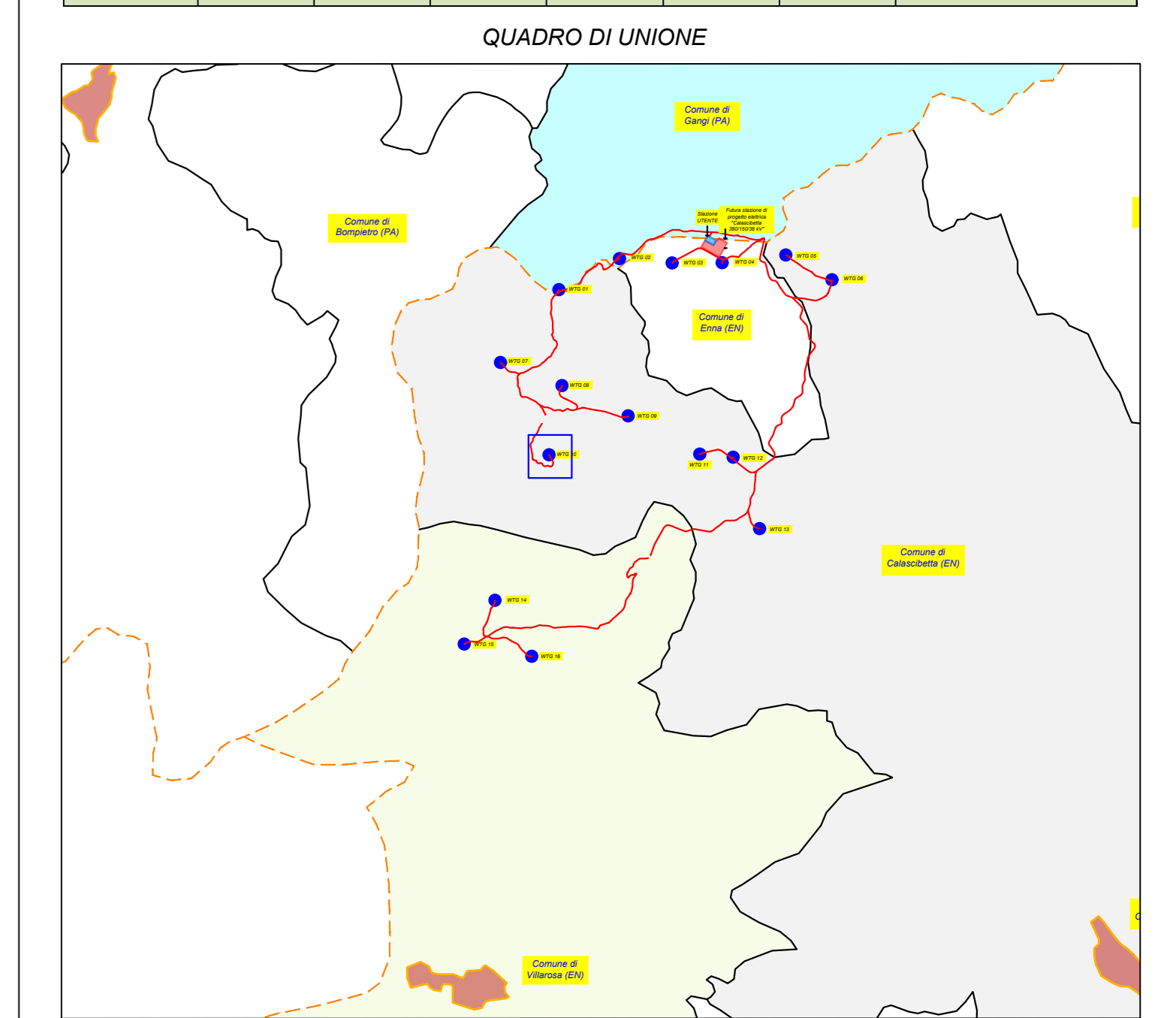
Quota Monte	623.40
Quota Valle	617.76
Lungh. Proiezione	126.83
Lungh. Sviluppo	127.64
Dislivello	5.64
Pendenza Minima	0.00 %
Pendenza Massima	-147.31 %
Pendenza Media	19.79 %



- Legenda**
- Aerogeneratore
  - Piazzola di montaggio
  - Piazzola di stoccaggio
  - Asse tracciato
  - Area di riporto
  - Area di sterro

**ELENCO AEROGENERATORI COMUNI DI GANGI (PA) - ENNA (EN) - CALASCIBETTA (EN) - VILLARDO (EN)**

WTG	COORD. WGS84 - Fuso 33	COORD. ED50 - Fuso 33	COORD. GAUSS BOAGA	Caratteristiche tecniche Aerogeneratore di progetto	Diari. Rotore (m)	Altezza (m)		
WTG01	428148	4169664	428207	4169877	2448146	4169862	125	150
WTG02	428569	4170109	429028	4170286	2448967	4170101	125	150
WTG03	429684	4170004	429743	4170237	2449682	4170042	125	150
WTG04	430360	4170048	430419	4170241	2450398	4170046	125	150
WTG05	431221	4170152	431280	4170245	2451219	4170150	125	150
WTG06	431846	4169836	431905	4170009	2451844	4169834	125	150
WTG07	427359	4168898	427418	4168891	2447357	4168896	125	150
WTG08	428191	4168384	428250	4168377	2448189	4168382	125	150
WTG09	428267	4167973	428326	4168166	2449065	4167971	125	150
WTG10	428017	4167446	428076	4167639	2448015	4167444	125	150
WTG11	430058	4167405	430117	4167648	2450096	4167403	125	150
WTG12	430058	4167412	430067	4167665	2450096	4167410	125	150
WTG13	430866	4166647	430925	4166640	2450864	4166645	125	150
WTG14	427281	4165476	427340	4165669	2447279	4165474	125	150
WTG15	430866	4164882	430925	4165075	2446884	4164880	125	150
WTG16	427781	4164718	427840	4164911	2447779	4164716	125	150
Anemometro	428551	4167977	428610	4168120	2448549	4167975		Altezza 100 m



**REGIONE SICILIA**  
PROVINCIA DI ENNA  
**COMUNE DI CALASCIBETTA**  
LOCALITÀ MURCATO VECCHIO

**OGGETTO:**  
PROGETTO DEFINITIVO PER LA COSTRUZIONE E L'ESERCIZIO DI UN IMPIANTO EOLICO COSTITUITO DA 16 AEROGENERATORI DI POTENZA TOTALE PARI A 96,0 MW E RELATIVE OPERE DI CONNESSIONE

**SEZIONE:**  
SEZIONE D - VIABILITÀ INTERNA AL SITO

**ELABORATO:**  
PIANTA, PROFILO E SEZIONI PIAZZOLA - PROFILO 10 DI 16

**Nome file stampa:**  
EO.CLB01.PD.D.03.10.pdf

**Codifica Regionale:**  
RS05P0058A0\_ElaboratoGrafico\_03\_16

**Scala:**  
1:500

**Formato di stampa:**  
910X1300

**Proponente:**  
E-WAY 3 S.r.l.  
Piazza di San Lorenzo in Lucina, 4  
00186 ROMA (RM)  
P.IVA. 16647721006

**Progettista:**  
E-WAY 3 S.r.l.  
Piazza di San Lorenzo in Lucina, 4  
00186 ROMA (RM)  
P.IVA. 16647721006

**Stampa:**  
E-WAY 3 S.r.l.

**REVISIONI:**

CODICE	REV. n.	DATA REV.	REDAZIONE	VERIFICA	VALIDAZIONE
EO.CLB01.PD.D.03.10	00	12/2022	G.Carraro	A. Bottone	A. Bottone