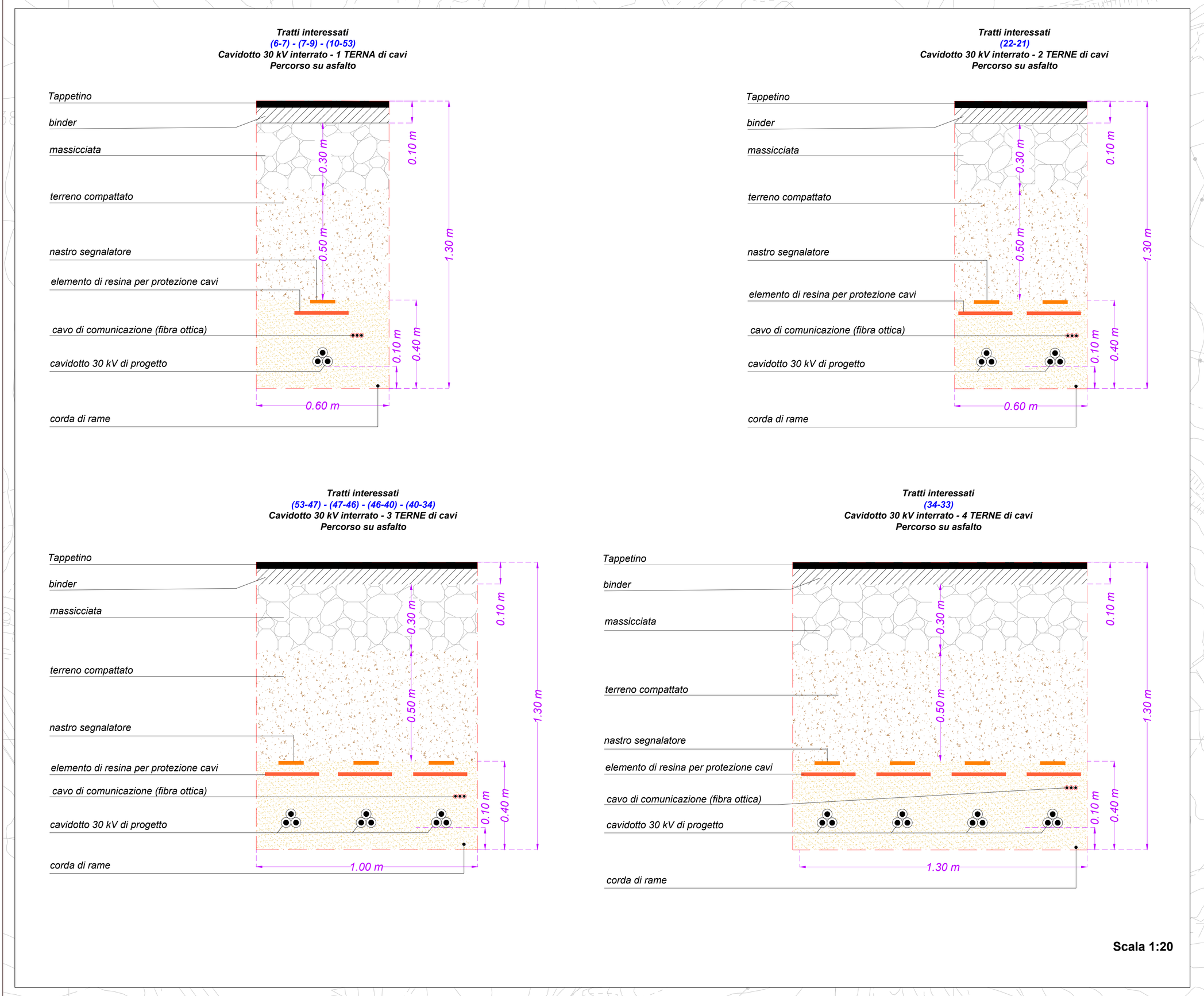



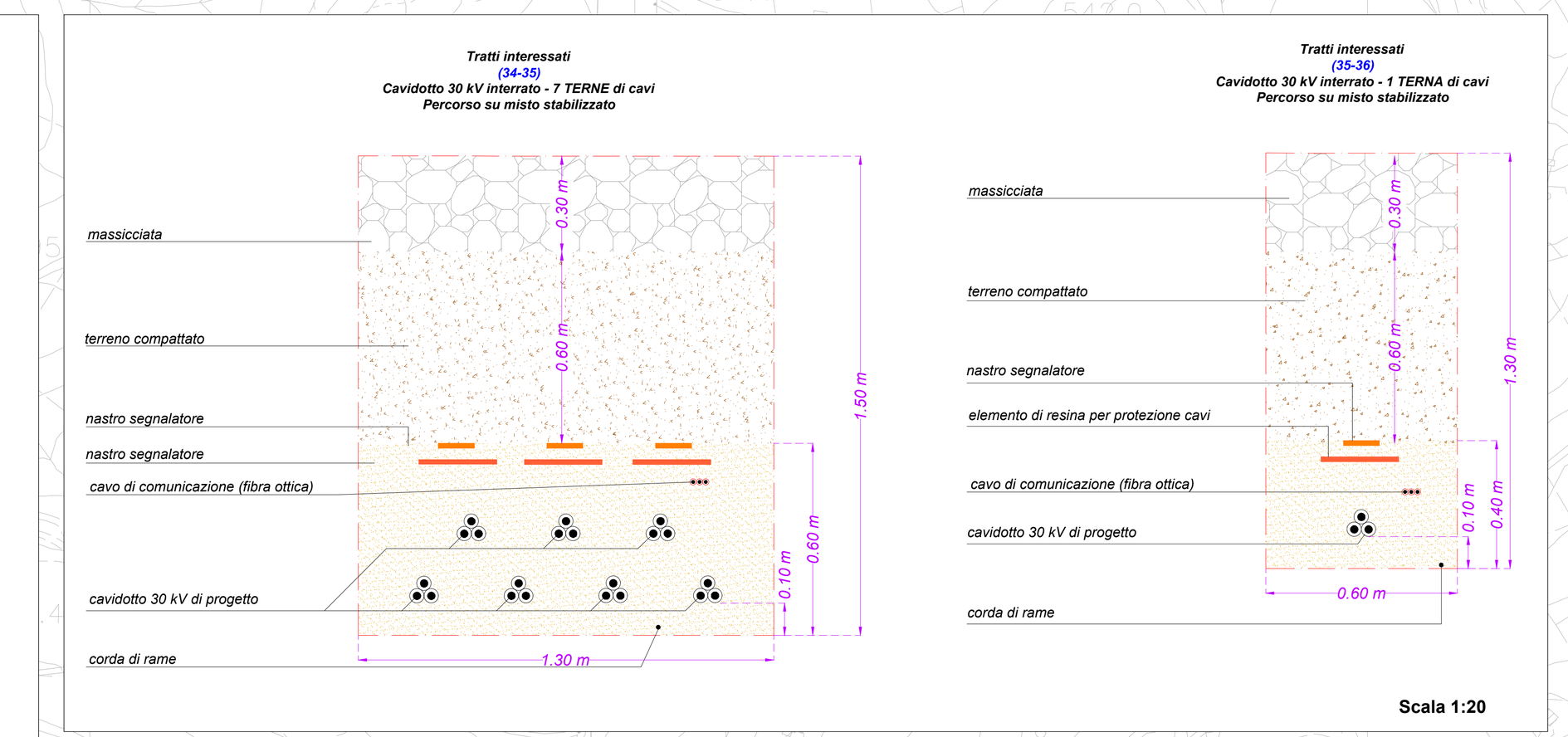

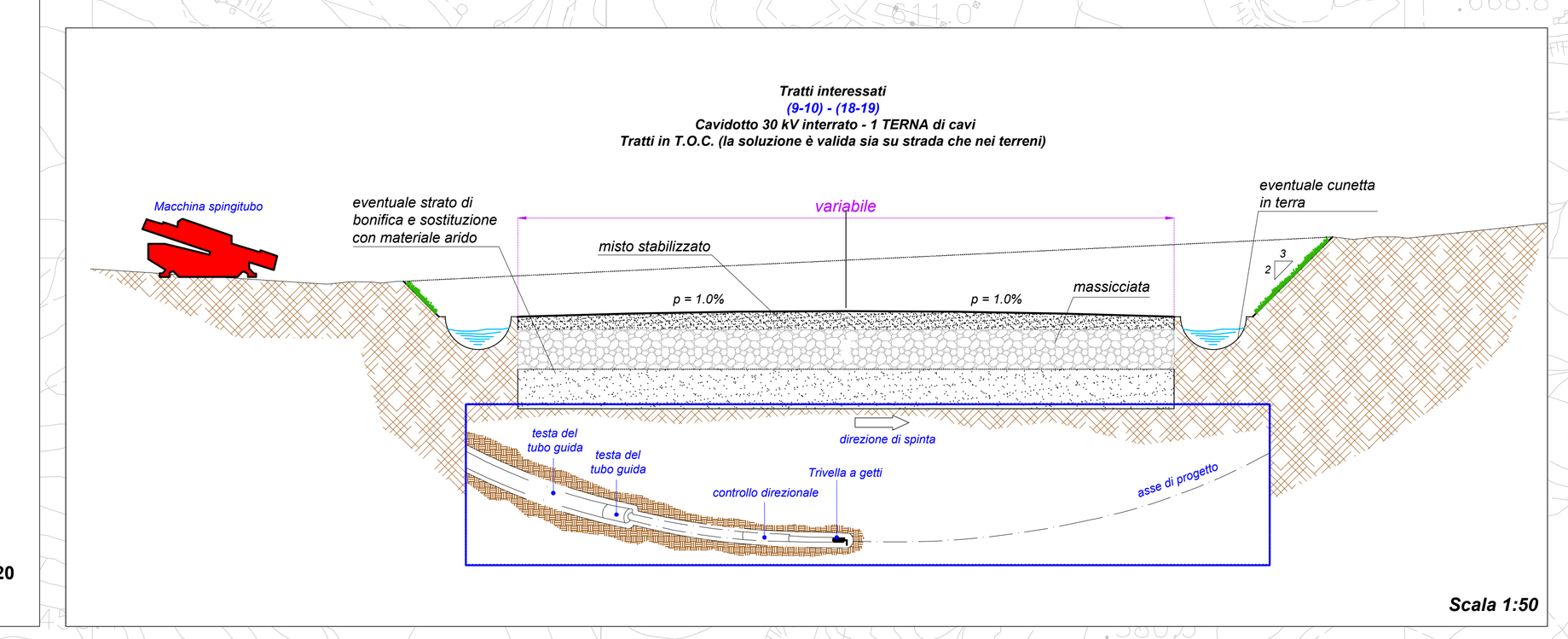

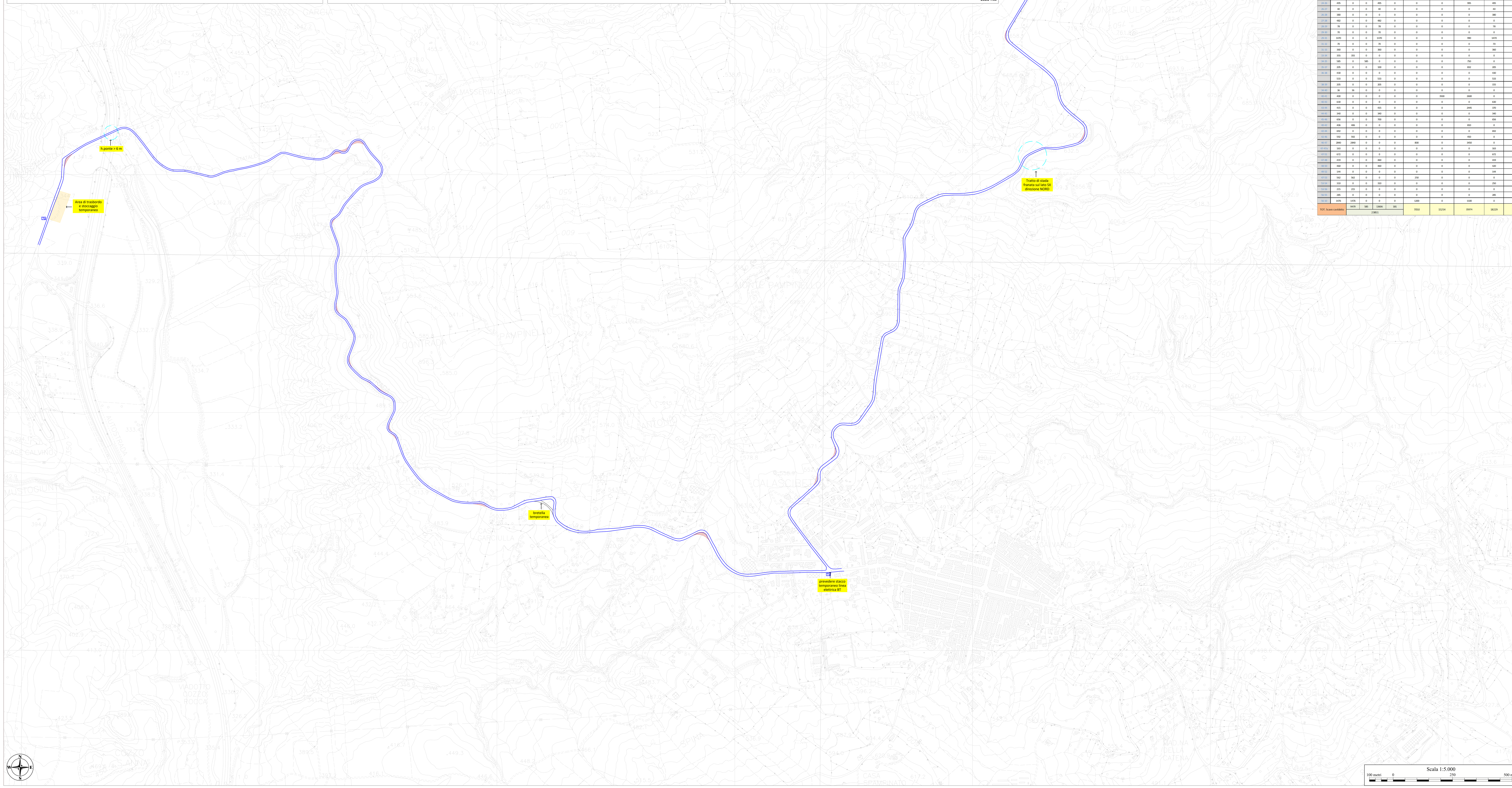

PARCO EOLICO NEI COMUNI DI "ENNA, CALASCIBETTA ,VILLAROSA E GANGI" - DESCRIZIONE DEI TRATTI DI PROGETTO

Tratto	Lunghezza [m]	Scavo cavidotto [m] Strada Asfaltata	Strada Sterrata	terreno	T.O.C.	Strada asfaltata Manto stradale [m²]	Area cantiere e o di trasbordo	Adeguamento in curva con misto stabilizzato [m²]	Strada bianca [m] Da realizzare	Da adeguare
1-2	330	0	0	330	0	0	0	850	330	0
								1280		
								600		
2-4	545	0	0	545	0	0	0	1260	545	0
2-3	30	0	0	30	0	0	0	0	30	0
3-5	693	0	0	693	0	0	0	0	693	0
3-6	360	0	0	360	0	0	0	0	360	0
6-7	1212	1212	0	0	0	500	0	145	0	0
7-8	1501	0	0	0	0	300	5554	0	0	0
7-7a	6619	0	0	0	0	1000	0	1150	165	0
7a-7b	5500	0	0	0	0	1000	6200	3100	100	0
4-8	360	0	0	0	0	0	0	0	360	0
7-9	1505	1450	0	55	0	0	0	0	160	0
9-10	50	0	0	0	50	0	0	0	0	0
9-11	4329	0	0	0	0	1500	0	100	0	0
								131		
								135		
								460		
								253		
								341		
								447		
								1000		
11-12	106	0	0	0	0	0	0	0	106	0
12-13	1145	0	0	0	0	0	0	1500	1145	0
13-14	279	0	0	279	0	0	0	2100	279	0
14-15	78	0	0	78	0	0	0	0	78	0
14-16	106	0	0	0	0	0	0	1500	106	0
15-16	90	0	0	0	0	0	0	0	90	0
15-17	116	0	0	116	0	0	0	0	50	0
13-18	530	0	0	530	0	0	0	0	530	0
18-19	131	0	0	0	131	0	0	0	200	0
19-20	150	0	0	150	0	0	0	0	150	0
20-21	275	0	0	275	0	0	0	0	275	0
21-22	335	335	0	0	0	500	0	350	0	0
22-23	310	0	0	310	0	0	0	0	250	0
22-24	1430	0	0	1430	0	0	0	2850	1430	0
24-25	67	0	0	67	0	0	0	0	0	0
20-20a	650	0	0	650	0	0	0	2000	650	0
20a-20b	750	0	0	650	0	0	0	0	420	0
20a-20c	470	0	0	470	0	0	0	0	470	0
24-26	495	0	0	495	0	0	0	995	495	0
26-27	40	0	0	40	0	0	0	0	40	0
26-28	380	0	0	0	0	0	0	0	380	0
27-28	482	0	0	482	0	0	0	0	0	0
28-29	78	0	0	78	0	0	0	0	78	0
29-30	70	0	0	70	0	0	0	0	0	0
29-31	1470	0	0	1470	0	0	0	990	1470	0
31-32	70	0	0	70	0	0	0	0	70	0
31-33	360	0	0	360	0	0	0	0	360	0
33-34	355	355	0	0	0	0	0	0	0	0
34-35	585	0	585	0	0	0	0	750	0	0
35-37	205	0	0	100	0	0	0	832	205	0
36-38	430	0	0	0	0	0	0	0	430	0
	533	0	0	533	0	0	0	0	533	0
38-39	205	0	0	205	0	0	0	0	155	0
34-40	36	36	0	0	0	0	0	0	0	0
40-41	400	0	0	0	0	0	3500	2600	0	0
40-43	630	0	0	0	0	0	0	0	630	0
43-44	415	0	0	415	0	0	0	2445	370	0
44-45	340	0	0	340	0	0	0	0	340	0
45-46	656	0	0	700	0	0	0	0	656	0
40-42	406	406	0	0	0	0	0	810	0	0
42-44	692	0	0	0	0	0	0	0	692	0
42-46	592	592	0	0	0	0	0	450	0	0
46-47	2840	2840	0	0	0	800	0	3450	0	0
47-47a	163	0	0	0	0	0	0	0	163	0
47-51	672	0	0	0	0	0	0	0	672	0
47-48	419	0	0	460	0	0	0	0	419	0
48-50	460	0	0	460	0	0	0	0	420	0
49-52	144	0	0	0	0	0	0	0	144	0
47-53	562	562	0	0	0	250	0	0	0	0
53-54	310	0	0	310	0	0	0	0	250	0
53-56	215	215	0	0	0	0	0	0	0	0
56-55	285	0	0	0	0	0	0	0	285	0
56-10	1476	1476	0	0	0	1200	0	1100	0	0
TOT. Scavo cavidotto		9479	585	13606	181	7050	15254	35974	18229	0
		23851								

LEGENDA

- Adeguamento stradale
  (adeguamento del raggio di curvatura (temporaneo) e da ripristinare ad opera conclusa)
- Area di trasbordo e di stoccaggio
  (posta subito dopo l'uscita autostradale "Ponte Cinque Archi" , consentirà lo stoccaggio e il trasporto in sito degli elementi che costituiscono l'aerogeneratore)
- Strada asfaltata esistente
  (parte della viabilità da utilizzare per il trasporto)
- Strada bianca di progetto
  (viabilità temporanea che verra ripristinata a conclusione dell'opera)

ELENCO AEROGENERATORI COMUNI DI GANGI (PA) - ENNA (EN) - CALASCIBETTA (EN) - VILLAROSA (EN)

WTG	COORD. WGS84 - Fuso 33 Est	Nord	Coord. ED50 - Fuso 33 Est	Nord	COORD. GAUSS BOAGA Est	Nord	Caratteristiche tecniche Aerogeneratore di progetto H.mozzo (m)	Diam. Rotore (m)
WTG01	428148	4169684	428207	4169877	2448146	4169682	125	150
WTG02	428969	4170103	429028	4170296	2448967	4170101	125	150
WTG03	429684	4170044	429743	4170237	2449682	4170042	125	150
WTG04	430360	4170048	430419	4170241	2450358	4170046	125	150
WTG05	431221	4170152	431280	4170345	2451219	4170150	125	150
WTG06	431846	4169816	431905	4170009	2451844	4169814	125	150
WTG07	427359	4168698	427418	4168891	2447357	4168696	125	150
WTG08	428191	4168384	428250	4168577	2448189	4168382	125	150
WTG09	429087	4167973	429146	4168166	2449085	4167971	125	150
WTG10	428017	4167446	428076	4167639	2448015	4167444	125	150
WTG11	430058	4167455	430117	4167648	2450056	4167453	125	150
WTG12	430508	4167412	430567	4167605	2450506	4167410	125	150
WTG13	430866	4166447	430925	4166640	2450864	4166445	125	150
WTG14	427281	4165476	427340	4165669	2447279	4165474	125	150
WTG15	426866	4164882	426925	4165075	2446864	4164880	125	150
WTG16	427781	4164718	427840	4164911	2447779	4164716	125	150
Anemometro	428551	4167977	428610	4168170	2448549	4167975	Altezza 100 m	

QUADRO DI UNIONE

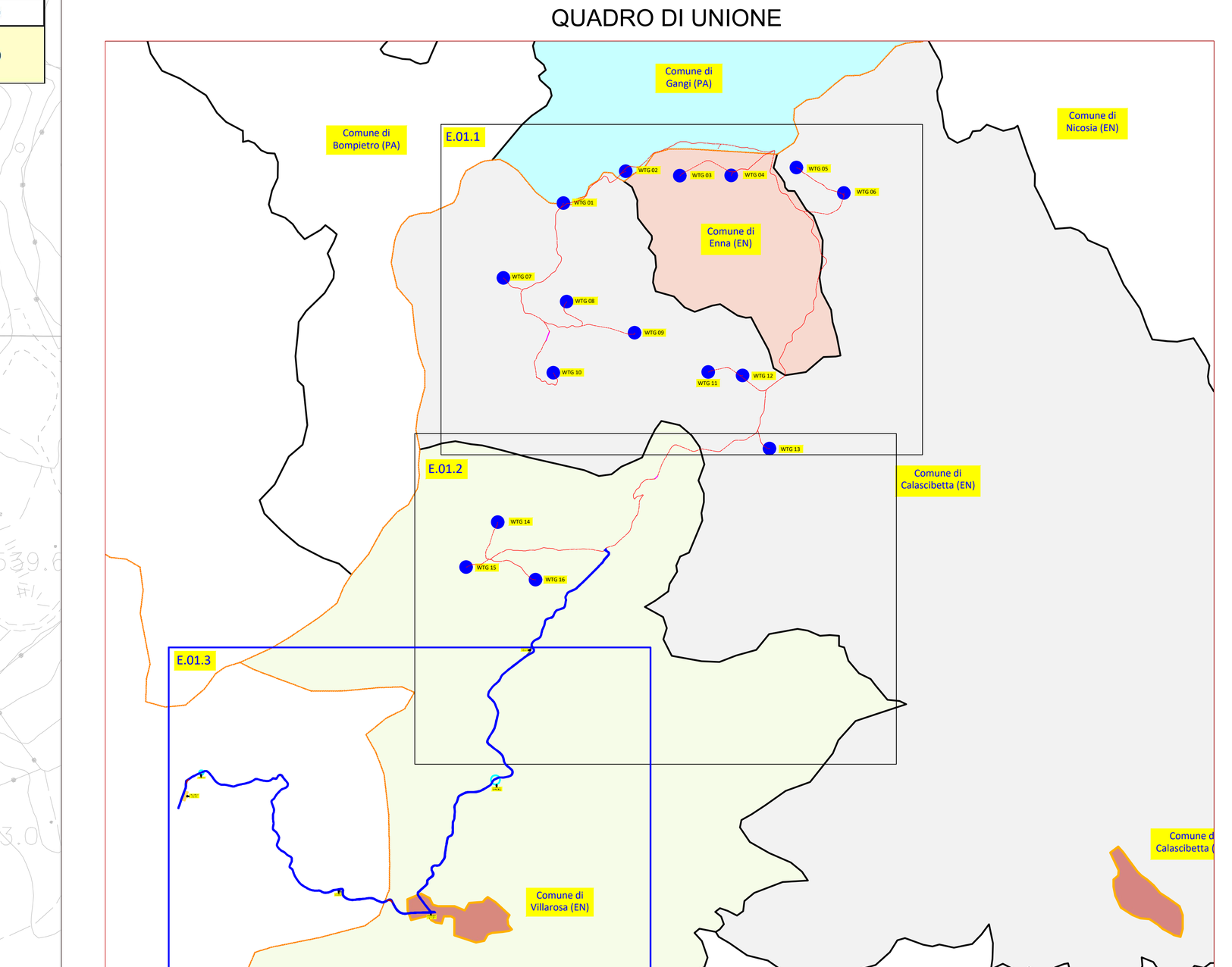

REGIONE SICILIA

PROVINCIA DI ENNA

COMUNE DI CALASCIBETTA

LOCALITÀ MURCATO VECCHIO

Oggetto:

PROGETTO DEFINITIVO PER LA COSTRUZIONE E L'ESERCIZIO DI UN IMPIANTO EOLICO COSTITUITO DA 16 AEROGENERATORI DI POTENZA TOTALE PARI A 96,0 MW E RELATIVE OPERE DI CONNESSIONE

Sezione:

SEZIONE E - RILIEVI PLANOALTIMETRICI E ELABORATI PROGETTUALI

Elaborato:

LAYOUT DI PROGETTO SU CTR IN FASE DI CANTIERE - PARTE 3 DI 3

Nome file stampa: EO.CLB01.PD.E.01.3.pdf	Codifica Regionale: RS06EPD0081A0_ElaboratoGrafico_04_03	Scala: varie	Formato di stampa: 900x1500
Nome elaborato: EO.CLB01.PD.E.01	Tipologia: D		

Proponente:

E-WAY 3 S.r.l.
Piazza di San Lorenzo in Lucina, 4
00186 ROMA (RM)
P.IVA. 16647721006

E-WAY 3 S.R.L
P.zza di San Lorenzo in Lucina, 4
00186 - Roma
C.F./P.Iva 16647721006
PEC: e-way3srl@legalmail.it

Progettista:

E-WAY 3 S.r.l.
Piazza di San Lorenzo in Lucina, 4
00186 ROMA (RM)
P.IVA. 16647721006

CODICE	REV. n.	DATA REV.	REDAZIONE	VERIFICA	VALIDAZIONE
EO.CLB01.PD.E.01.3	00	12/2022	A.Mascolo	A. Bottone	A. Bottone