

REGIONE SICILIA
PROVINCIA DI ENNA
COMUNE DI CALASCIBETTA

LOCALITÀ MURCATO VECCHIO

Oggetto:

PROGETTO DEFINITIVO PER LA COSTRUZIONE E L'ESERCIZIO DI UN IMPIANTO EOLICO COSTITUITO DA 16 AEROGENERATORI DI POTENZA TOTALE PARI A 96,0 MW E RELATIVE OPERE DI CONNESSIONE

Sezione:

SEZIONE L - STIMA ECONOMICA

Elaborato:

RELAZIONE DI STIMA

Nome file stampa:

EO.CLB01.PD.L.04.pdf

Codifica Regionale:

RS06REL0014A0_RelazioneStima

Scala:

A4

Formato di stampa:

A4

Nome elaborato:

EO.CLB01.PD.L.04

Tipologia:

R

Proponente:

E-WAY 3 S.r.l.

Piazza di San Lorenzo in Lucina, 4
00186 ROMA (RM)
P.IVA. 16647721006



E-WAY 3 S.R.L.
P.zza di San Lorenzo in Lucina, 4
00186 - Roma
C.F./P.Iva 16647721006
PEC: e-way3sr@legalmail.it

Progettista:

E-WAY 3 S.r.l.

Piazza di San Lorenzo in Lucina, 4
00186 ROMA (RM)
P.IVA. 16647721006



CODICE	REV. n.	DATA REV.	REDAZIONE	VERIFICA	VALIDAZIONE
EO.CLB01.PD.L.04	00	12/2022	G.Carrano/A.Antoniello	A. Bottone	A. Bottone

E-WAY 3 S.r.l.

Sede legale
Piazza di San Lorenzo in Lucina, 4
00186 ROMA (RM)
PEC: e-way3sr@legalmail.it tel. +39 0694414500

INDICE

1	PREMESSA.....	5
2	SCOPO DELL'ANALISI.....	6
3	OPERE IN PROGETTO E TIPOLOGIE DI OCCUPAZIONE.....	7
4	DEFINIZIONI.....	8
4.1	Aree in esproprio	8
4.2	Aree in servitù permanente.....	8
4.3	Aree in servitù temporanea.....	8
5	MODALITA' DI VALUTAZIONE DEGLI INDENNIZZI DEI TERRENI.....	9
5.1	Analisi dei suoli e determinazione del Valore di Mercato VM	9
5.2	Determinazione dell'indennità di esproprio	18
5.3	Modalità di valutazione della indennità di servitù permanente	19
5.3.1	Servitù permanenti al suolo.....	20
5.3.2	Servitù di sorvolo	20
5.4	Modalità di valutazione dell'indennità di servitù temporanea.....	21
5.5	Casi specifici.....	21
	ALLEGATO A – CERTIFICATI DI DESTINAZIONE URBANISTICA	24
	ALLEGATO B – VISURE CATASTALI	26



RELAZIONE DI STIMA

CODICE	EO.CLB01.PD.L.04
REVISIONE n.	000
DATA REVISIONE	12/2022
PAGINA	3 di 26

INDICE DELLE FIGURE

- Figura 1: Estratto rapporto listino valori immobiliari dei terreni agricoli provincia di Enna anno 2021- Exeo..... 11**
- Figura 2: estratto rapporto listino valori immobiliari dei terreni agricoli provincia di Enna anno 2021- Exeo..... 12**
- Figura 3: estratto rapporto listino valori immobiliari dei terreni agricoli provincia di Enna anno 2021- Exeo..... 13**
- Figura 4: estratto rapporto listino valori immobiliari dei terreni agricoli provincia di Palermo anno 2021- Exeo 14**
- Figura 5: estratto rapporto listino valori immobiliari dei terreni agricoli provincia di Caltanissetta anno 2021- Exeo15**



RELAZIONE DI STIMA

CODICE	EO.CLB01.PD.L.04
REVISIONE n.	000
DATA REVISIONE	12/2022
PAGINA	4 di 26

INDICE DELLE TABELLE

<i>Tabella 1 - definizione del V.M. per esproprio -Provincia di Enna – Comuni di Enna, Calascibetta, Villarosa.....</i>	<i>16</i>
<i>Tabella 2 - definizione del V.M. per esproprio -Provincia di Caltanissetta –Comune di Santa Caterina Villarmosa.....</i>	<i>17</i>
<i>Tabella 3 - definizione del V.M. per esproprio -Provincia di Palermo – Comune di Gangi</i>	<i>17</i>
<i>Tabella 4 - definizione del V.M. per servitù - Provincia di Enna – Comuni di Enna, Calascibetta, Villarosa</i>	<i>19</i>
<i>Tabella 5 - definizione del V.M. per servitù - Provincia di Caltanissetta –Comune di Santa Caterina Villarmosa</i>	<i>20</i>
<i>Tabella 6 - definizione del V.M. per servitù - Provincia di Palermo – Comune di Gangi.....</i>	<i>20</i>

1 PREMESSA

Il presente elaborato è riferito al progetto per la costruzione e l'esercizio di un impianto di produzione di energia elettrica da fonte eolica, ed opere di connessione annesse, denominato "Murcato Vecchio", sito tra i Comuni di Gangi (PA), Villarosa (EN), Enna (EN), Calascibetta (EN) e Santa Caterina Villarmosa (CL).

In particolare, il progetto è relativo ad un impianto eolico di potenza totale pari a 96,0 MW e costituito da:

- 16 aerogeneratori di potenza nominale 6,0 MW, diametro di rotore 150 m e altezza al mozzo 125 m (del tipo Vestas V150 o assimilabili);
- due cabine di raccolta e misura in MT a 30 kV;
- linee elettriche in MT a 30 kV in cavo interrato necessaria per l'interconnessione di 16 aerogeneratori alla prima cabina di raccolta e misura;
- linee elettriche in MT a 30 kV in cavo interrato necessaria per l'interconnessione di 16 aerogeneratori alla seconda cabina di raccolta e misura;
- una stazione elettrica (SE) di trasformazione 150/30 kV utente;
- linee elettriche in MT a 30 kV in cavo interrato necessari per l'interconnessione delle cabine di raccolta e misura alla SE utente di cui sopra;
- una sezione di impianto elettrico comune con altri impianti in sviluppo, necessaria per la condivisione dello Stallo AT a 150 kV, assegnato dal gestore della rete di trasmissione nazionale (RTN) all'interno della futura SE della RTN denominata "Calascibetta 380/150/36 kV". Tale sezione è localizzata in una zona adiacente alla se utente e contiene tutte le apparecchiature elettromeccaniche in AT necessarie per la condivisione della connessione.
- tutte le apparecchiature elettromeccaniche in AT di competenza dell'utente da installare all'interno della futura SE Terna "Calascibetta 380/150/36 kV", in corrispondenza dello stallo assegnato;
- una linea elettrica in AT a 150 kV in cavo interrato di interconnessione tra la sezione di impianto comune e la futura SE Terna "Calascibetta 380/150/36 kV".

Titolare dell'iniziativa proposta è la società E-Way 3 S.r.l., avente sede legale in Piazza di San Lorenzo in Lucina 4, 00186 Roma, P.IVA 16647721006.



RELAZIONE DI STIMA

CODICE	EO.CLB01.PD.L.04
REVISIONE n.	000
DATA REVISIONE	12/2022
PAGINA	6 di 26

2 SCOPO DELL'ANALISI

Scopo del presente elaborato è quello di eseguire un'analisi tecnico economica delle aree, a vario titolo interessate dalla realizzazione dell'impianto eolico in oggetto, distinguendo le stesse in funzione del tipo di "utilizzo" che se ne prevede in progetto al fine di attribuire a ciascuna il giusto indennizzo, sia esso di esproprio e/o di asservimento come meglio appresso specificato. Alla base delle determinazioni, appresso definite, è posto il riferimento normativo del Decreto del Presidente della Repubblica 8 giugno 2001, n. 327 *Testo unico delle disposizioni legislative e regolamentari in materia di espropriazione per pubblica utilità* (G.U. 16 agosto 2001, n. 189, s.o. n. 211, ripubblicata il 14 settembre 2001, sul n. 214, s.o. n. 231).

Nelle mire dall'attivazione della procedura autorizzativa per la realizzazione del Parco Eolico, di cui in premessa, la presente relazione si pone l'obiettivo di calcolare le indennità di esproprio per diritti di proprietà e di servitù coattiva, individuando il più probabile valore di mercato delle aree da coinvolgere nell'iniziativa, specificatamente per la realizzazione delle opere di connessione "interne ed esterne" al perimetro di impianto al fine di ottemperare correttamente alle procedure di esproprio e asservimento che si rendano necessarie.

3 OPERE IN PROGETTO E TIPOLOGIE DI OCCUPAZIONE

Le opere di cui alla presente proposta progettuale, che andranno a coinvolgere a vario titolo i suoli identificati nel piano particellare grafico e descrittivo allegati, possono essere schematizzate come segue in funzione del tipo di intervento da realizzare e del periodo di tempo in cui avranno effetti sui suoli stessi:

Opere stabili per la vita utile dell'impianto

- Area di sedime degli aerogeneratori con relative fondazioni;
- Piazzola di pertinenza degli aerogeneratori nella configurazione finale;
- Sedi varie e pertinenze nella configurazione finale (carreggiata, cunette e scarpate);
- Sedi varie esistenti da adeguare secondo le necessità progettuali nella configurazione finale;
- Aree di sorvolo delle pale eoliche, determinata quale proiezione planimetrica dell'evoluzione di rotazione delle pale orizzontalmente;
- Percorso del cavidotto elettrico interrato;
- Percorso dei fossi di raccordo delle acque meteoriche con le aste naturali.

Opere temporanee

- Allargamenti temporanei della piazzola di pertinenza per un periodo strettamente commisurato la durata del cantiere per la costruzione delle opere;
- Allargamenti temporanei della sede stradale per un periodo strettamente commisurato alla durata del cantiere per la costruzione delle opere;
- Area di stoccaggio dei materiali per un periodo strettamente commisurato alla durata del cantiere per la costruzione delle opere;
- Area di cantiere per un periodo strettamente commisurato alla durata del cantiere per la costruzione delle opere;

È evidente, quindi, che sia necessario determinare, oltre all'indennità di esproprio permanente, anche altre forme di indennità temporanee e servitù, al fine di corrispondere ai proprietari dei fondi la congrua compensazione in ragione della specifica occupazione. Le occupazioni cui si farà riferimento sono le seguenti:

- Area di esproprio;
- Area di servitù permanente;
- Area di servitù temporanea;
- Area di sorvolo.

4 DEFINIZIONI

Per meglio comprendere quanto sarà relazionato a seguire potrebbe essere utile fornire una definizione di ciascuna delle forme di occupazione appena citate.

4.1 Aree in esproprio

Per aree in esproprio si intendono quei suoli stabilmente interessati dalle opere in progetto per tutta la durata utile dell'impianto eolico. Nello specifico ci si riferisce a:

- Aree di sedime dei singoli aerogeneratori e relative fondazioni
- Cabine di smistamento e misura

4.2 Aree in servitù permanente

Aree gravate da asservimento permanente per la vita utile di impianto distinte in:

Servitù al suolo

- Viabilità a servizio del parco eolico e di accesso ad ogni singolo aerogeneratore
- Piazzole di montaggio e manutenzione degli aerogeneratori in fase di esercizio
- Cavidotto esterno interrato
- Cavidotto interno interrato dove non su strada di progetto

Servitù aeree

- Servitù di sorvolo del rotore di ogni aerogeneratore intesa come proiezione al suolo della rivoluzione del rotore intorno all'asse del tronco.

4.3 Aree in servitù temporanea

Riferita a tutte quelle occupazioni transitorie necessarie alla realizzazione dell'impianto e del cavidotto e che saranno, al termine della fase di cantiere, dismesse. Esse comprendono:

- Superfici necessarie ad adeguamenti stradali
- Piazzole di montaggio
- Aree di stoccaggio e di cantiere

5 MODALITA' DI VALUTAZIONE DEGLI INDENNIZZI DEI TERRENI

5.1 Analisi dei suoli e determinazione del Valore di Mercato VM

Tutte le opere di impianto ricadono nei Comuni di Calascibetta, Villarosa, Enna, Gangi e Santa Caterina Villarmosa. Il calcolo degli indennizzi da porre a base di esproprio, essendo opera di pubblica utilità e realizzata da soggetto privato, viene sostenuto dall'acquisizione e dallo studio di documentazione quale:

- Strumento urbanistico comunale (tavole di zonizzazione e NTA)
- Visure catastali di tutte le particelle coinvolte
- Estratti di mappa catastale dei fogli coinvolti
- Listino 2021 Valori Agricoli Medi per la Provincia di Enna, Caltanissetta e Palermo rilevazione anno 2021 fonte EXEO

Sulla scorta di questa documentazione è stato possibile redigere due specifici elaborati:

- Piano Particellare Descrittivo (o Analitico) contenente l'elenco di tutte le ditte interessate alle opere e la relativa incidenza sul progetto
- Piano Particellare Grafico redatto su base catastale

Analizzando gli incartamenti proposti è possibile asserire che le aree interessate, tanto dall'impianto, quanto dalle opere di connessione, sono classificate dal vigente PRG "Zona Territoriale Omogenea – E".

Le visure catastali a corredo confermano pienamente tale indicazione così come lo stato di fatto.

Il metodo normalmente utilizzato nella determinazione del VM è quello sintetico - comparativo condotto ricercando i prezzi delle compravendite di beni simili nella medesima area e per lo stesso periodo. Al trafiletto precedente si è fatto esplicito riferimento alla destinazione funzionale dei beni interessati ed alla corrispondente qualità/classe attribuita dall'Agenzia del Territorio: terreni agricoli. Il criterio di stima deve riferirsi, pertanto, a suoli destinati all'agricoltura ed improntati alla maggior efficienza produttiva possibile e da ritenersi non suscettibili di edificabilità.

La circolare n. 263/2006 della Banca D'Italia riporta una definizione del Valore di Mercato quale: *"L'importo stimato al quale l'immobile verrebbe venduto alla data della valutazione in un'operazione svolta tra un venditore e un acquirente consenzienti alle normali condizioni di mercato dopo una adeguata promozione commerciale, nell'ambito della quale le parti hanno agito con cognizioni di causa, con prudenza e senza alcuna costrizione"*, definizione praticamente identica a quella riportata negli Standard internazionali di



RELAZIONE DI STIMA

CODICE	EO.CLB01.PD.L.04
REVISIONE n.	000
DATA REVISIONE	12/2022
PAGINA	10 di 26

valutazione (IVS 2007 –S.1) per i quali “il valore di mercato è l’ammontare stimato per il quale un determinato immobile può essere compravenduto alla data della valutazione tra un acquirente e un venditore, essendo entrambi i soggetti non condizionati, indipendenti e con interessi opposti, dopo una adeguata attività di marketing durante la quale le parti hanno agito con eguale capacità, con prudenza e senza alcuna costrizione”. CIT [da linee guida per la valutazione degli immobili in garanzia delle esposizioni creditizie – ottobre 2010 – ABI Associazione bancaria Italiana].

La difficoltà oggettiva, che si riscontra nella determinazione di un Valore di Mercato per beni simili compravenduti della medesima zona, e con le stesse caratteristiche, è la ricerca di dati da porre a statistica. Le informazioni provenienti da fonti ufficiali sono scarse e, non sempre, le somme poste a base di atto notarile corrispondono al reale valore del bene compravenduto.

Con la sentenza n. 181 del 10 giugno 2011, la Corte Costituzionale ha dichiarato l’incostituzionalità dell’articolo 40, commi 2 e 3, del decreto del Presidente della Repubblica 8 giugno 2001, n. 327 (Testo unico delle disposizioni legislative e regolamentari in materia di espropriazione per pubblica utilità). Tale illegittimità si traduce, sostanzialmente, con la determinazione del valore di mercato del bene che sarà posto alla base della valutazione delle indennità provvisorie. L’applicazione del valore agricolo di mercato, e non più quello tabellare dettato dall’applicazione dei VAM, pubblicati annualmente dalla Commissione Provinciale Espropri, consentirà di attribuire il giusto valore di mercato ai terreni espropriati, in relazione alle caratteristiche intrinseche ed estrinseche possedute.

Per effetto della sentenza di cui innanzi, sono abrogati automaticamente anche le norme che riconoscono le maggiorazioni delle indennità previste ex art. 45 comma 2 lett. c) e d) del citato d.p.r. 327/01.

Per marginalizzare tale problematica si è scelto di fare, comunque, riferimento al Valore Agricolo Medio (V.A.M.) come valore di riferimento cui applicare coefficienti correttivi che riportino tale indice ad una quota più vicina al Valore di Mercato.

OSSERVATORIO DEI VALORI AGRICOLI-PROVINCIA DI ENNA-RILEVAZIONE 2020
ENNA

Abitanti: 27.792
 Superficie: kmq 37,20
 Altitudine: m 357,18
 Classificazione climatica:
 zona E, 2.248 GG



Enna è il capoluogo di provincia più alto d'Italia. L'economia è prevalentemente agricola, ma nel suo territorio si sta sviluppando il settore turistico e il terziario ed alcune attività industriali e artigianali.

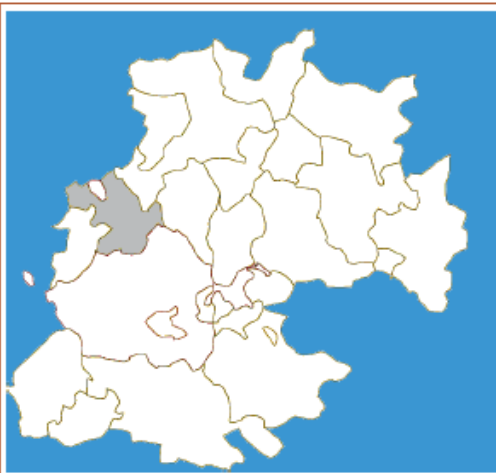
Qualità di coltura	Cod Tabella	Min €/ha	Max €/ha
Seminativo	C342A	8.000	14.000
Orto	C342A	10.000	18.000
Orto irriguo	C342A	14.000	25.000
Frutteto	C342C	7.000	18.000
Vigneto	C342B	17.000	28.000
Uliveto	C342H	7.000	16.000
Pascolo	C342G	1.800	3.600
Bosco alto fusto	C342D	2.300	6.000
Bosco ceduo	C342I	1.700	5.000
Noccioleto	C342H	9.000	21.000
Agrumeto	C342L	12.000	30.000
Mandorieto	C342H	8.000	18.000
Pistacchieto	C342H	4.900	11.000
Ficodindieto	C342E	6.000	11.000
Incolto sterile	C342E	500	1.000
Chiusa	C342A	6.000	11.000

Copyright Exeo srl. Prodotto ottenuto in data 30/11/2022. Unica persona autorizzata a possederlo.

Figura 1: Estratto rapporto listino valori immobiliari dei terreni agricoli provincia di Enna anno 2021- Exeo

OSSERVATORIO DEI VALORI AGRICOLI-PROVINCIA DI ENNA-RILEVAZIONE 2020
CALASCIBETTA

Abitanti: 4.629
 Superficie: kmq 88,18
 Altitudine: m 691
 Classificazione climatica:
 zona D, 1.710 GG



Dista 6 km da Enna, 39 km da Caltanissetta. Comune collinare a economia di tipo agricolo. Confina con i comuni di Bompietro (PA), Enna, Gangi (PA), Leonforte, Nicosia, Villarosa.

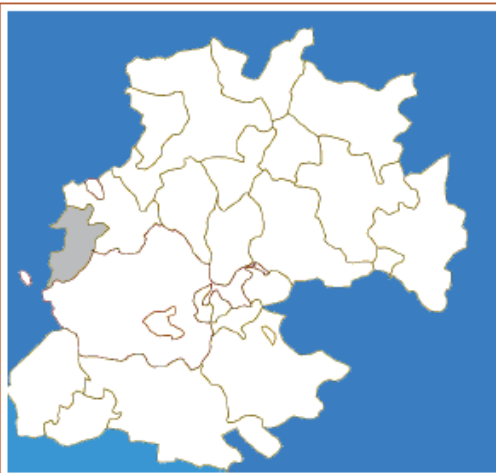
Qualità di coltura	Cod Tabella	Min €/ha	Max €/ha
Seminativo	C342A	8.000	14.000
Orto	C342A	10.000	18.000
Orto irriguo	C342A	14.000	25.000
Frutteto	C342C	7.000	18.000
Vigneto	C342B	17.000	28.000
Uliveto	C342H	7.000	16.000
Pascolo	C342G	1.800	3.600
Bosco alto fusto	C342D	2.300	6.000
Bosco ceduo	C342I	1.700	5.000
Noccioleto	C342H	9.000	21.000
Agrumeto	C342L	12.000	30.000
Mandorleto	C342H	8.000	18.000
Pistacchieto	C342H	4.900	11.000
Ficodindieto	C342E	6.000	11.000
Incolto sterile	C342E	500	1.000
Chiusa	C342A	6.000	11.000

Copyright Exeo srl. Prodotto ottenuto in data 30/11/2022. Unica persona autorizzata a possederlo.

Figura 2: estratto rapporto listino valori immobiliari dei terreni agricoli provincia di Enna anno 2021- Exeo

OSSERVATORIO DEI VALORI AGRICOLI-PROVINCIA DI ENNA-RILEVAZIONE 2020
VILLAROSA

Abitanti: 5.218
 Superficie: kmq 55
 Altitudine: m 523
 Classificazione climatica:
 zona D, 1.455 GG



Centro agricolo di rilievo. Dista circa 20 km da Enna. Confina con i comuni di Alimena (PA), Bompietro (PA), Calascibetta, Enna, Santa Caterina Villarmosa (CL).

Qualità di coltura	Cod Tabella	Min €/ha	Max €/ha
Seminativo	C342A	8.000	14.000
Orto	C342A	10.000	18.000
Orto irriguo	C342A	14.000	25.000
Frutteto	C342C	7.000	18.000
Vigneto	C342B	17.000	28.000
Uliveto	C342H	7.000	16.000
Pascolo	C342G	1.800	3.600
Bosco alto fusto	C342D	2.300	6.000
Bosco ceduo	C342I	1.700	5.000
Noccioleto	C342H	9.000	21.000
Agrumeto	C342L	12.000	30.000
Mandorletto	C342H	8.000	18.000
Pistacchieto	C342H	4.900	11.000
Ficodindieto	C342E	6.000	11.000
Incolto sterile	C342E	500	1.000
Chiusa	C342A	6.000	11.000

Copyright Exeo srl. Prodotto ottenuto in data 30/11/2022. Unica persona autorizzata a possederlo.

Figura 3: estratto rapporto listino valori immobiliari dei terreni agricoli provincia di Enna anno 2021- Exeo

OSSERVATORIO DEI VALORI AGRICOLI-PROVINCIA DI PALERMO-RILEVAZIONE 2020

GANGI

Abitanti: 7.102
 Superficie: kmq 127
 Altitudine: m 1.011
 Classificazione climatica:
 zona E, 2179 GG



Comune montano interno a vocazione agricola, dista circa 121 km dal capoluogo di provincia.

Qualità di coltura	Cod Tabella	Min €/ha	Max €/ha
Seminativo	G273A	5.000	11.000
Seminativo irriguo	G273A	14.000	30.000
Frutteto	G273C	9.000	23.000
Vigneto	G273B	15.000	28.000
Uliveto	G273H	7.000	16.000
Pascolo	G273G	1.400	2.800
Bosco alto fusto	G273D	1.700	4.500
Bosco misto	G273I	1.400	4.000
Bosco ceduo	G273I	1.200	3.500
Castagneto da frutto	G273D	4.600	12.000
Noccioleto	G273H	10.000	25.000
Agrumeto	G273L	11.000	28.000
Mandorleto	G273H	4.200	10.000
Pistacchieto	G273H	4.200	10.000
Ficodindieto	G273E	3.100	6.000
Frassineto	G273D	4.600	12.000
Incolto sterile	G273E	600	1.200

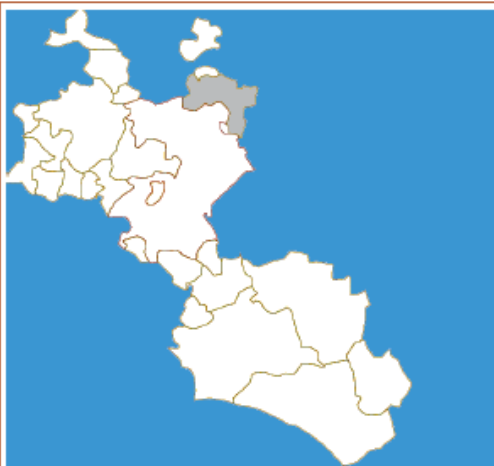
Copyright Exeo srl. Prodotto ottenuto in data 22/02/2022. Unica persona autorizzata a possederlo.

Figura 4: estratto rapporto listino valori immobiliari dei terreni agricoli provincia di Palermo anno 2021- Exeo

OSSERVATORIO DEI VALORI AGRICOLI-PROVINCIA DI CALTANISSETTA-RILEVAZIONE 2020

SANTA CATERINA VILLARMOSSA

Abitanti: 5.689
 Superficie: kmq 75,10
 Altitudine: m606
 Classificazione climatica:
 zona D, 1.581 GG



Sorge su una collina. L'economia è prevalentemente agricola con produzione di grano, olive e mandorle. Dista circa 20 km da Caltanissetta.

Qualità di coltura	Cod Tabella	Min €/ha	Max €/ha
Seminativo	B429A	3.300	7.000
Orto	B429A	9.000	18.000
Orto irriguo	B429A	12.000	25.000
Frutteto	B429L	16.000	36.000
Vigneto	B429B	14.000	40.000
Uliveto	B429G	6.000	16.000
Pascolo	B429F	1.600	3.200
Bosco ceduo	B429I	1.700	4.500
Agrumeto	B429L	13.000	29.000
Mandorleto	B429H	8.000	14.000
Pistacchieto	B429D	7.000	13.000
Ficodindieto	B429D	4.100	8.000
Incolto sterile	B429D	400	800
Chiusa	B429A	4.700	10.000

Copyright Exeo srl. Prodotto ottenuto in data 19/10/2022. Unica persona autorizzata a possederlo: DOMENICO CERRUTI

Figura 5: estratto rapporto listino valori immobiliari dei terreni agricoli provincia di Caltanissetta anno 2021- Exeo

**RELAZIONE DI STIMA**

CODICE	EO.CLB01.PD.L.04
REVISIONE n.	000
DATA REVISIONE	12/2022
PAGINA	16 di 26

Sulla base dei valori reperiti da tali fonti, è stato possibile addivenire ad un valore medio di base da attribuire ai suoli suddivisi per destinazione colturale così come identificate dalle visure catastali o alle combinazioni tra queste ove non disponibile il dato:

Nelle tabelle comparative, reperite dalle varie fonti, non sono contemplate tutte le classi ibride/miste tra le precedenti in elenco, essendo le stesse una mera commistione tra classamenti singoli. La determinazione del VAM è stata ottenuta dalla media aritmetica dei valori massimi di ciascuna e suddividendo le medesime tabelle per comune catastale.

Tabella 1 - definizione del V.M. per esproprio -Provincia di Enna – Comuni di Enna, Calascibetta, Villarosa

ENNA - CALASCIBETTA - VILLAROSA								
DETERMINAZIONE DEL V.M. DEI SUOLI AGRICOLI PER LA PROVINCIA DI ENNA - ESPROPRIO								
QUALITA' DI COLTURE COINVOLTE	MIN€/HA	MAX €/HA	MEDIA €/HA	INCREMENTO TASSE	PROP. AUMENTO REDD.	SVALUTAZ. A CAUSA OPERE	V.M. €/HA	V.M. €/m
SEMINATIVO	8.000,00 €	14.000,00 €	11.000,00 €	+5%	5%	+10%	13.200,00 €	1,32 €
SEMIN ARBOR	6.400,00 €	11.200,00 €	8.800,00 €	+5%	5%	+10%	10.560,00 €	1,06 €
SEMIN IRRIG	11.200,00 €	19.600,00 €	15.400,00 €	+5%	5%	10%	18.480,00 €	1,85 €
MANDORLETO	8.000,00 €	18.000,00 €	13.000,00 €	+5%	5%	10%	15.600,00 €	1,56 €
BOSCO CEDUO	1.700,00 €	5.000,00 €	3.350,00 €	+5%	5%	10%	4.020,00 €	0,40 €
VIGNETO	17.000,00 €	28.000,00 €	22.500,00 €	5%	5%	10%	27.000,00 €	2,70 €
ULIVETO	7.000,00 €	16.000,00 €	11.500,00 €	+5%	5%	10%	13.800,00 €	1,38 €
ORTO IRRIG	14.000,00 €	25.000,00 €	19.500,00 €	+5%	5%	10%	23.400,00 €	2,34 €
PASCOLO	1.800,00 €	3.600,00 €	2.700,00 €	+5%	5%	10%	3.240,00 €	0,32 €
PASC ARB	1.400,00 €	2.900,00 €	2.150,00 €	+5%	5%	10%	2.580,00 €	0,26 €
INCOLTO PROD	650,00 €	1.200,00 €	925,00 €	+5%	5%	10%	1.110,00 €	0,11 €
SEMIN/SEMIN IRRIG			13.200,00 €	+5%	5%	10%	15.840,00 €	1,58 €
SEMIN ARBOR/SEMIN IRRIG			12.100,00 €	+5%	5%	10%	14.520,00 €	1,45 €
PASC/ORTO IRRIG			11.100,00 €	+5%	5%	10%	13.320,00 €	1,33 €
ULIV/MANDOR			12.250,00 €	+5%	5%	10%	14.700,00 €	1,47 €
SEMIN/MANDORLETO			12.000,00 €	+5%	5%	10%	14.400,00 €	1,44 €
SEMIN/ORTO IRRIG			15.250,00 €	+5%	5%	10%	18.300,00 €	1,83 €
ULIV/PASC			7.100,00 €	5%	5%	10%	8.520,00 €	0,85 €
ULIV/VIGN			17.000,00 €	5%	5%	10%	20.400,00 €	2,04 €
SEMIN ARB/ULIV			10.150,00 €	+5%	5%	10%	12.180,00 €	1,22 €
SEMIN/ULIV			11.250,00 €	+5%	5%	10%	13.500,00 €	1,35 €
SEMIN ARB/ULIV			10.150,00 €	+5%	5%	10%	12.180,00 €	1,22 €
PASC/PASC ARB			3.025,00 €	+5%	5%	10%	3.630,00 €	0,36 €
SEMIN/BOSCO CEDUO			6.150,00 €	+5%	5%	10%	7.380,00 €	0,74 €
SEMIN/SEMIN ARBOR			9.900,00 €	+5%	5%	10%	11.880,00 €	1,19 €
SEMIN/ULIV/PASC			8.400,00 €	+5%	5%	10%	10.080,00 €	1,01 €
SEMIN/ULIV/PASC ARB			6.700,00 €	+5%	5%	10%	8.040,00 €	0,80 €
SEMIN/PASC ARB			6.575,00 €	+5%	5%	10%	7.890,00 €	0,79 €
SEMIN IRRIG/PASC			9.050,00 €	+5%	5%	10%	10.860,00 €	1,09 €
MANDOR/ULIV/PASC			10.050,00 €	+5%	5%	10%	12.060,00 €	1,21 €
PASC/SEMIN/PASC ARB			5.283,33 €	+5%	5%	10%	6.340,00 €	0,63 €
SEMIN/ULIV/MANDORLETO			12.125,00 €	+5%	5%	10%	14.550,00 €	1,46 €
MANDORLETO/ULIV/PASC/PASC ARB			7.637,50 €	+5%	5%	10%	9.165,00 €	0,92 €
SEMIN/ULIV/PASC/PASC ARB			7.137,50 €	+5%	5%	10%	8.565,00 €	0,86 €
SEMIN/PASC			6.850,00 €	+5%	5%	10%	8.220,00 €	0,82 €

**RELAZIONE DI STIMA**

CODICE	EO.CLB01.PD.L.04
REVISIONE n.	000
DATA REVISIONE	12/2022
PAGINA	17 di 26

Tabella 2 - definizione del V.M. per esproprio -Provincia di Caltanissetta –Comune di Santa Caterina Villarmosa

SANTA CATERINA VILLARMOSA								
DETERMINAZIONE DEL V.M. DEI SUOLI AGRICOLI PER LA PROVINCIA DI CALTANISSETTA - ESPROPRIO								
QUALITA' DI COLTURE COINVOLTE	MIN€/HA	MAX €/HA	MEDIA €/HA	INCREMENTO TASSE	PROP. AUMENTO REDD.	SVALUTAZ. A CAUSA OPERE	V.M. €/HA	V.M. €/m
SEMINATIVO	3.300,00 €	7.000,00 €	5.150,00 €	+5%	+5%	+10%	6.180,00 €	0,62 €
ULIVETO	6.000,00 €	16.000,00 €	11.000,00 €	+5%	+5%	+10%	13.200,00 €	1,32 €
PASCOLO	1.600,00 €	3.200,00 €	2.400,00 €	+5%	+5%	+10%	2.880,00 €	0,29 €
PASCOLO ARB	1.300,00 €	2.600,00 €	10.325,00 €	+5%	+5%	+10%	12.390,00 €	1,24 €

Tabella 3 - definizione del V.M. per esproprio -Provincia di Palermo – Comune di Gangi

GANGI								
DETERMINAZIONE DEL V.M. DEI SUOLI AGRICOLI PER LA PROVINCIA DI PALERMO - ESPROPRIO								
QUALITA' DI COLTURE COINVOLTE	MIN€/HA	MAX €/HA	MEDIA €/HA	INCREMENTO TASSE	PROP. AUMENTO REDD.	SVALUTAZ. A CAUSA OPERE	V.M. €/HA	V.M. €/m
SEMINATIVO	5.000,00 €	11.000,00 €	8.000,00 €	+5%	+5%	+10%	9.600,00 €	0,96 €
SEMIN ARBOR	3.800,00 €	9.200,00 €	6.500,00 €	+5%	+5%	+10%	7.800,00 €	0,78 €
PASCOLO	1.400,00 €	2.800,00 €	2.100,00 €	+5%	+5%	+10%	2.520,00 €	0,25 €
PASCOLO ARB	1.100,00 €	2.300,00 €	1.700,00 €	+5%	+5%	+10%	2.040,00 €	0,20 €
SEMIN/PASC			5.050,00 €	+5%	+5%	+10%	6.060,00 €	0,61 €
SEMIN/PASC ARB			4.850,00 €	+5%	+5%	+10%	5.820,00 €	0,58 €
SEMIN/SEMIN ARB			7.250,00 €	+5%	+5%	+10%	8.700,00 €	0,87 €

Il valore finale è ottenuto a partire dal VAM proposto per suoli con classi colturali simili per l'anno 2021. Al VAM sono stati applicati dei coefficienti correttivi al fine di adeguarlo ad un più probabile valore di mercato.

I coefficienti utilizzati sono:

- +5% per qualsiasi imposta relativa all'ultimo trasferimento dell'immobile, nonché tasse e imposte afferenti all'ultimo quinquennio
- +5% per potenziale propensione ad un aumento di redditività verificata sulla base dei sopralluoghi di stima
- +10% per variazioni di condizioni del terreno non oggetto di esproprio, che si stima, possano incidere nella sua svalutazione riducendone il potenziale valore

La tabella appena riportata è alla base della determinazione del Valore di Mercato da attribuire alle operazioni di esproprio e di asservimento sui suoli interessati permanentemente e stabilmente dalle opere di connessione e/o dalle opere temporanee.

5.2 Determinazione dell'indennità di esproprio

L'indennità di esproprio sarà corrisposta in quei casi (vedi PPD) in cui al legittimo proprietario verrà, permanentemente e completamente, negato il diritto di utilizzo del bene. È il caso di opere stabili quali cabine di raccolta e misura, basi degli aerogeneratori. La realizzazione di opere stabili e impattanti sulla reale utilizzabilità dei suoli fa sì che al legittimo proprietario si debba corrispondere un indennizzo pari al Valore di Mercato per ettaro come determinato al punto precedente. Ai proprietari coltivatori diretti, saranno riconosciute le maggiorazioni previste dall'art. 40 c. 4 del DPR 327/2001 e s.m.i., da computarsi sulla base del valore agricolo medio corrispondente al tipo di coltura effettivamente praticata.

$$\text{Indennità d'esproprio} = \text{Superficie occupata} \times \text{Valore di Mercato};$$

5.3 Modalità di valutazione della indennità di servitù permanente

Tabella 4 - definizione del V.M. per servitù - Provincia di Enna – Comuni di Enna, Calascibetta, Villarosa

ENNA - CALASCIBETTA - VILLAROSA					
DETERMINAZIONE DEL V.M. DEI SUOLI AGRICOLI PER LA PROVINCIA DI ENNA-SERVITU' DI ELETTRODOTTO					
QUALITA' DI COLTURE COINVOLTE	V.M.€/HA	ABBATTIMENTO INDENNIZZO	RIPRISTINI + MANCATO REDDITO TEMPOR.	V.M. €/HA	V.M. €/m
SEMINATIVO	13.200,00 €	-30%	+2%	11.880,00 €	1,19 €
SEMIN ARBOR	10.560,00 €	-30%	2%	9.504,00 €	0,95 €
SEMIN IRRIG	18.480,00 €	-30%	2%	16.632,00 €	1,66 €
MANDORLETO	15.600,00 €	-30%	2%	14.040,00 €	1,40 €
BOSCO CEDUO	4.020,00 €	-30%	2%	3.618,00 €	0,36 €
VIGNETO	27.000,00 €	-30%	2%	24.300,00 €	2,43 €
ULIVETO	13.800,00 €	-30%	2%	12.420,00 €	1,24 €
ORTO IRRIG	23.400,00 €	-30%	2%	21.060,00 €	2,11 €
PASCOLO	3.240,00 €	-30%	2%	2.916,00 €	0,29 €
PASC ARB	2.580,00 €	-30%	2%	2.322,00 €	0,23 €
INCOLTO PROD	1.110,00 €	-30%	2%	999,00 €	0,10 €
SEMIN/SEMIN IRRIG	15.840,00 €	-30%	2%	14.256,00 €	1,43 €
SEMIN ARBOR/SEMIN IRRIG	14.520,00 €	-30%	2%	13.068,00 €	1,31 €
PASC/ORTO IRRIG	13.320,00 €	-30%	2%	11.988,00 €	1,20 €
ULIV/MANDOR	14.700,00 €	-30%	2%	13.230,00 €	1,32 €
SEMIN/MANDORLETO	14.400,00 €	-30%	2%	12.960,00 €	1,30 €
SEMIN/ORTO IRRIG	18.300,00 €	-30%	2%	16.470,00 €	1,65 €
ULIV/PASC	8.520,00 €	-30%	2%	7.668,00 €	0,77 €
ULIV/VIGN	20.400,00 €	-30%	2%	18.360,00 €	1,84 €
SEMIN ARB/ULIV	12.180,00 €	-30%	2%	10.962,00 €	1,10 €
SEMIN/ULIV	13.500,00 €	-30%	2%	12.150,00 €	1,22 €
SEMIN/ULIV	12.180,00 €	-30%	2%	10.962,00 €	1,10 €
PASC/PASC ARB	3.630,00 €	-30%	2%	3.267,00 €	0,33 €
SEMIN/BOSCO CEDUO	7.380,00 €	-30%	2%	6.642,00 €	0,66 €
SEMIN/SEMIN ARBOR	11.880,00 €	-30%	2%	10.692,00 €	1,07 €
SEMIN/ULIV/PASC	10.080,00 €	-30%	2%	9.072,00 €	0,91 €
SEMIN/ULIV/PASC ARB	8.040,00 €	-30%	2%	7.236,00 €	0,72 €
SEMIN/PASC ARB	7.890,00 €	-30%	2%	7.101,00 €	0,71 €
SEMIN IRRIG/PASC	10.860,00 €	-30%	2%	9.774,00 €	0,98 €
MANDOR/ULIV/PASC	12.060,00 €	-30%	2%	10.854,00 €	1,09 €
PASC/SEMIN/PASC ARB	6.340,00 €	-30%	2%	5.706,00 €	0,57 €
SEMIN/ULIV/MANDORLETO	14.550,00 €	-30%	2%	13.095,00 €	1,31 €
MANDORLETO/ULIV/PASC/PASC ARB	9.165,00 €	-30%	2%	8.248,50 €	0,82 €
SEMIN/ULIV/PASC/PASC ARB	8.565,00 €	-30%	2%	7.708,50 €	0,77 €
SEMIN/PASC	8.220,00 €	-30%	2%	7.398,00 €	0,74 €

Tabella 5 - definizione del V.M. per servitù - Provincia di Caltanissetta – Comune di Santa Caterina Villarmosa

SANTA CATERINA VILLARMOSA					
DETERMINAZIONE DEL V.M. DEI SUOLI AGRICOLI PER LA PROVINCIA DI CALTANISSETTA-SERVITU' DI ELETTRODOTTO					
QUALITA' DI COLTURE COINVOLTE	V.M.€/HA	ABBATTIMENTO INDENNIZZO	RIPRISTINI + MANCATO REDDITO TEMPOR.	V.M. €/HA	V.M. €/m
SEMINATIVO	6.180,00 €	-30%	+2%	5.562,00 €	0,56 €
ULIVETO	13.200,00 €	-30%	+2%	11.880,00 €	1,19 €
PASCOLO	2.880,00 €	-30%	+2%	2.592,00 €	0,26 €
PASCOLO ARB	12.390,00 €	-30%	+2%	11.151,00 €	1,12 €

Tabella 6 - definizione del V.M. per servitù - Provincia di Palermo – Comune di Gangi

GANGI					
DETERMINAZIONE DEL V.M. DEI SUOLI AGRICOLI PER LA PROVINCIA DI PALERMO-SERVITU' DI ELETTRODOTTO					
QUALITA' DI COLTURE COINVOLTE	V.M.€/HA	ABBATTIMENTO INDENNIZZO	RIPRISTINI + MANCATO REDDITO TEMPOR.	V.M. €/HA	V.M. €/m
SEMINATIVO	9.600,00 €	-30%	+2%	8.640,00 €	0,86 €
SEMIN ARBOR	7.800,00 €	-30%	+2%	7.020,00 €	0,70 €
PASCOLO	2.520,00 €	-30%	+2%	2.268,00 €	0,23 €
PASCOLO ARB	2.040,00 €	-30%	+2%	1.836,00 €	0,18 €
SEMIN/PASC	6.060,00 €	-30%	+2%	5.454,00 €	0,55 €
SEMIN/PASC ARB	5.820,00 €	-30%	+2%	5.238,00 €	0,52 €
SEMIN/SEMIN ARB	8.700,00 €	-30%	+2%	7.830,00 €	0,78 €

Le maggiorazioni previste, una tantum, per l'indennizzo dei mancati ricavi temporanei e per il ripristino dei suoli, a valle delle lavorazioni al fine di riprenderne l'utilizzo colturale, sono state valutate con incidenza pari al 2% del Valore di Mercato. Esse vanno a rinfrancare il ribasso del 30% previsto per i suoli soggetti alla sola servitù di elettrodotto.

5.3.1 Servitù permanenti al suolo

Le aree soggette a servitù permanente "al suolo" sono quelle interessate da:

Scavo e interrimento dei cavi elettrici;

Installazione di nastro segnalatore nello scavo del cavidotto ed eventuali opere sussidiarie necessarie ai fini della sicurezza;

Occupazione delle aree necessarie all'esecuzione dei lavori;

L'indennizzo relativo alle aree sopracitate è valutato come il 50% dell'indennità di esproprio;

$$\text{Indennità di servitù permanente} = \text{Superficie occupata} \times \text{Valore di Mercato} \times 1/2;$$

5.3.2 Servitù di sorvolo

L'indennizzo relativo alle aree in questione è valutato come il 25% dell'indennità di esproprio;

$$\text{Indennità di servitù di sorvolo} = \text{Superficie occupata} \times \text{Valore di Mercato} \times 1/4;$$

5.4 Modalità di valutazione dell'indennità di servitù temporanea

Le aree soggette a servitù temporanea sono valutate come un dodicesimo dell'indennità dovuta in caso di esproprio permanente per ogni anno cui si occupa l'area interessata. Ci si pone nel caso cautelativo di non parzializzare ulteriormente tale indennità, valutando la durata dei lavori in due anni a prescindere dall'area di occupazione temporanea interessata. Eventuali mesi di lavoro aggiuntivi saranno valutati come un dodicesimo dell'indennità di servitù temporanea annua.

Indennità di servitù temporanea = Superficie occupata x Valore di Mercato x 1/6;

Indennità di servitù temporanea per mese = (Superficie occupata x Valore di Mercato x 1/12) /12;

5.5 Casi specifici

Le indennità appena espresse rappresentano un valore di base cui è possibile applicare le specificità del caso così come contemplate e disciplinate dal "DPR 237". In particolare, si riporta integralmente il testo dei seguenti dispositivi che rappresentano casistiche assolutamente ricorrenti in procedure di esproprio/asservimento di territori aperti.

Art. 40. Disposizioni generali (L)

*1. Nel caso di esproprio di un'area non edificabile, l'indennità definitiva è determinata in base al criterio del valore agricolo, tenendo conto delle colture effettivamente praticate sul fondo e del valore dei manufatti edilizi legittimamente realizzati, anche in relazione all'esercizio dell'azienda agricola, senza valutare la possibile o l'effettiva utilizzazione diversa da quella agricola. (L)
(comma così modificato dal d.lgs. n. 302 del 2002)*

*[2. Se l'area non è effettivamente coltivata, l'indennità è commisurata al valore agricolo medio corrispondente al tipo di coltura prevalente nella zona ed al valore dei manufatti edilizi legittimamente realizzati.] (L)
(comma dichiarato costituzionalmente illegittimo da Corte cost. n. 181 del 10 giugno 2011)*

*[3. Per l'offerta da formulare ai sensi dell'articolo 20, comma 1, e per la determinazione dell'indennità provvisoria, si applica il criterio del valore agricolo medio di cui all'articolo 41, comma 4, corrispondente al tipo di coltura in atto nell'area da espropriare.] (L)
(comma dichiarato costituzionalmente illegittimo da Corte cost. n. 181 del 10 giugno 2011)*

4. Al proprietario coltivatore diretto o imprenditore agricolo a titolo principale spetta un'indennità aggiuntiva, determinata in misura pari al valore agricolo medio corrispondente al tipo di coltura effettivamente praticata. (L)

5. Nei casi previsti dai commi precedenti, l'indennità è aumentata delle somme pagate dall'espropriato per qualsiasi imposta relativa all'ultimo trasferimento dell'immobile. (L)

Art. 42. Indennità aggiuntive (L)

1. Spetta una indennità aggiuntiva al fittavolo, al mezzadro o al partecipante che, per effetto della procedura espropriativa o della cessione volontaria, sia costretto ad abbandonare in tutto o in parte l'area direttamente coltivata da almeno un anno prima della data in cui vi è stata la dichiarazione di pubblica utilità. (L)

2. L'indennità aggiuntiva è determinata ai sensi dell'articolo 40, comma 4, ed è corrisposta a seguito di una dichiarazione dell'interessato e di un riscontro della effettiva sussistenza dei relativi presupposti. (L) (comma così modificato dal d.lgs. n. 302 del 2002)

42-bis. Utilizzazione senza titolo di un bene per scopi di interesse pubblico
(articolo introdotto dall'articolo 34, comma 1, legge n. 111 del 2011)

1. Valutati gli interessi in conflitto, l'autorità che utilizza un bene immobile per scopi di interesse pubblico, modificato in assenza di un valido ed efficace provvedimento di esproprio o dichiarativo della pubblica utilità, può disporre che esso sia acquisito, non retroattivamente, al suo patrimonio indisponibile e che al proprietario sia corrisposto un indennizzo per il pregiudizio patrimoniale e non patrimoniale, quest'ultimo forfetariamente liquidato nella misura del dieci per cento del valore venale del bene.

2. Il provvedimento di acquisizione può essere adottato anche quando sia stato annullato l'atto da cui sia sorto il vincolo preordinato all'esproprio, l'atto che abbia dichiarato la pubblica utilità di un'opera o il decreto di esproprio. Il provvedimento di acquisizione può essere adottato anche durante la pendenza di un giudizio per l'annullamento degli atti di cui al primo periodo del presente comma, se l'amministrazione che ha adottato l'atto impugnato lo ritira. In tali casi, le somme eventualmente già erogate al proprietario a titolo di indennizzo, maggiorate dell'interesse legale, sono detratte da quelle dovute ai sensi del presente articolo.

3. Salvi i casi in cui la legge disponga altrimenti, l'indennizzo per il pregiudizio patrimoniale di cui al comma 1 è determinato in misura corrispondente al valore venale del bene utilizzato per scopi di pubblica utilità e, se l'occupazione riguarda un terreno edificabile, sulla base delle disposizioni dell'articolo 37, commi 3, 4, 5, 6 e 7. Per il periodo di occupazione senza titolo è computato a titolo risarcitorio, se dagli atti del procedimento non risulta la prova di una diversa entità del danno, l'interesse del cinque per cento annuo sul valore determinato ai sensi del presente comma.

4. Il provvedimento di acquisizione, recante l'indicazione delle circostanze che hanno condotto alla indebita utilizzazione dell'area e se possibile la data dalla quale essa ha avuto inizio, è specificamente motivato in riferimento alle attuali ed eccezionali ragioni di interesse pubblico che ne giustificano l'emanazione, valutate comparativamente con i contrapposti interessi privati ed evidenziando l'assenza di ragionevoli alternative alla sua adozione; nell'atto è liquidato l'indennizzo di cui al comma 1 e ne è disposto il pagamento entro il termine di trenta giorni. L'atto è notificato al proprietario e comporta il passaggio del diritto di proprietà sotto condizione sospensiva del pagamento delle somme dovute ai sensi del comma 1, ovvero del loro deposito effettuato ai sensi dell'articolo 20, comma 14; è soggetto a trascrizione presso la conservatoria dei registri immobiliari a cura dell'amministrazione procedente ed è trasmesso in copia all'ufficio istituito ai sensi dell'articolo 14, comma 2.

5. Se le disposizioni di cui ai commi 1, 2 e 4 sono applicate quando un terreno sia stato utilizzato per finalità di edilizia residenziale pubblica, agevolata o convenzionata, ovvero quando si tratta di terreno destinato a essere attribuito per finalità di interesse pubblico in uso speciale a soggetti privati, il provvedimento è di competenza dell'autorità che ha occupato il terreno e la liquidazione forfetaria dell'indennizzo per il pregiudizio non patrimoniale è pari al venti per cento del valore venale del bene.

6. Le disposizioni di cui al presente articolo si applicano, in quanto compatibili, anche quando è imposta una servitù e il bene continua a essere utilizzato dal proprietario o dal titolare di un altro diritto reale; in tal caso l'autorità amministrativa, con oneri a carico dei soggetti beneficiari, può procedere all'eventuale acquisizione del diritto di servitù

al patrimonio dei soggetti, privati o pubblici, titolari di concessioni, autorizzazioni o licenze o che svolgono servizi di interesse pubblico nei settori dei trasporti, telecomunicazioni, acqua o energia.

7. L'autorità che emana il provvedimento di acquisizione di cui al presente articolo né dà comunicazione, entro trenta giorni, alla Corte dei conti mediante trasmissione di copia integrale.

8. Le disposizioni del presente articolo trovano altresì applicazione ai fatti anteriori alla sua entrata in vigore ed anche se vi è già stato un provvedimento di acquisizione successivamente ritirato o annullato, ma deve essere comunque rinnovata la valutazione di attualità e prevalenza dell'interesse pubblico a disporre l'acquisizione; in tal caso, le somme già erogate al proprietario, maggiorate dell'interesse legale, sono detratte da quelle dovute ai sensi del presente articolo.

Capo IX - La cessione volontaria Art. 45. Disposizioni generali (L)

1. Fin da quando è dichiarata la pubblica utilità dell'opera e fino alla data in cui è eseguito il decreto di esproprio, il proprietario ha il diritto di stipulare col soggetto beneficiario dell'espropriazione l'atto di cessione del bene o della sua quota di proprietà. (L)

(comma così modificato dal d.lgs. n. 302 del 2002)

2. Il corrispettivo dell'atto di cessione:

(comma così modificato dal d.lgs. n. 302 del 2002)

a) se riguarda un'area edificabile, è calcolato ai sensi dell'articolo 37, con l'aumento del dieci per cento di cui al comma 2;

(lettera così modificata dall'articolo 2, comma 89, legge n. 244 del 2007)

b) se riguarda una costruzione legittimamente edificata, è calcolato nella misura venale del bene ai sensi dell'articolo 38;

c) se riguarda un'area non edificabile, è calcolato aumentando del cinquanta per cento l'importo dovuto ai sensi dell'articolo 40, comma 3;

d) se riguarda un'area non edificabile, coltivata direttamente dal proprietario, è calcolato moltiplicando per tre l'importo dovuto ai sensi dell'articolo 40, comma 3. In tale caso non compere l'indennità aggiuntiva di cui all'articolo 40, comma 4. (L)

3. L'accordo di cessione produce gli effetti del decreto di esproprio e non li perde se l'acquirente non corrisponde la somma entro il termine concordato. (L)

4. Si applicano, in quanto compatibili, le disposizioni del capo X. (L)



RELAZIONE DI STIMA

CODICE	EO.CLB01.PD.L.04
REVISIONE n.	000
DATA REVISIONE	12/2022
PAGINA	24 di 26

ALLEGATO A – CERTIFICATI DI DESTINAZIONE URBANISTICA



RELAZIONE DI STIMA

CODICE	EO.CLB01.PD.L.04
REVISIONE n.	000
DATA REVISIONE	12/2022
PAGINA	25 di 26



RELAZIONE DI STIMA

CODICE	EO.CLB01.PD.L.04
REVISIONE n.	000
DATA REVISIONE	12/2022
PAGINA	26 di 26

ALLEGATO B – VISURE CATASTALI

Catasto terreni
Visura attuale per immobile
Situazione degli atti informatizzati al 14/11/2022

**Immobile di catasto terreni****Causali di aggiornamento ed annotazioni****Informazioni riportate negli atti del catasto al 14/11/2022****Dati identificativi:** Comune di **CALASCIBETTA (B381) (EN)**

Foglio 1 Particella 5

Classamento:Particella divisa in **2** porzioni

Totali particella:

Redditi: dominicale **Euro 6,25**agrario **Euro 2,60**Superficie: **8.470 m²****Il reddito dominicale è stato calcolato tenendo conto delle eventuali deduzioni indicate in tabella**

Porzione	AA	AB
Reddito dominicale	Euro 4,58	Euro 1,67
Reddito agrario	Euro 2,08	Euro 0,52
Deduzioni	-	-
Superficie m ²	8.067	403
Qualità	SEMINATIVO	SEMIN ARBOR
Classe	5	2

Ultimo atto di aggiornamento: TABELLA DI VARIAZIONE del 08/03/2007 Pratica n. EN0031252 in atti dal 08/03/2007 TRASMISSIONE DATI AI SENSI DEL DECRETO 262 DEL 3 OTTOBRE 2006 (n. 8284.1/2007)**Annotazioni:** VARIAZIONE CULTURALE EX D.L. N. 262/06 - QUALITA` DICHIARATA O PARIFICATA A CULTURA PRESENTE NEL QUADRO TARIFFARIO

> **Dati identificativi**

Comune di **CALASCIBETTA (B381) (EN)**
Foglio 1 Particella 5

Impianto meccanografico del 11/04/1977

> **Dati di classamento**

Particella divisa in **2** porzioni

Totali particella:

Redditi: dominicale **Euro 6,25**

agrario **Euro 2,60**

Superficie: **8.470** m²

Il reddito dominicale è stato calcolato tenendo conto delle eventuali deduzioni indicate in tabella

TABELLA DI VARIAZIONE del 08/03/2007 Pratica n. EN0031252 in atti dal 08/03/2007 TRASMISSIONE DATI AI SENSI DEL DECRETO 262 DEL 3 OTTOBRE 2006 (n. 8284.1/2007)

Annotazioni: VARIAZIONE CULTURALE EX D.L. N. 262/06 - QUALITA` DICHIARATA O PARIFICATA A COLTURA PRESENTE NEL QUADRO TARIFFARIO

Porzione	AA	AB
Reddito dominicale	Euro 4,58	Euro 1,67
Reddito agrario	Euro 2,08	Euro 0,52
Deduzioni	-	-
Superficie m ²	8.067	403
Qualità	SEMINATIVO	SEMIN ARBOR
Classe	5	2

> **Intestazione attuale dell'immobile - totale intestati: 2**

> **1. BALSAMELLO Concetta Maria
(CF BLSCCT52A41F892D)**

nata a NICOSIA (EN) il 01/01/1952

Diritto di: Proprieta' per 1/2 bene personale (deriva dall'atto 1)

1. RICONGIUNGIMENTO DI USUFRUTTO del
29/12/2016 registrato in data - R.U. DI BRUNO
GIUSEPPA Voltura n. 1373.1/2017 - Pratica n.
EN0010711 in atti dal 08/03/2017

> **2. BALSAMELLO Salvatore
(CF BLSSVT56R29F892C)**

nato a NICOSIA (EN) il 29/10/1956

Diritto di: Proprieta' per 1/2 (deriva dall'atto 1)

Visura telematica

Tributi speciali: Euro 0,90

Catasto terreni
Visura attuale per immobile
Situazione degli atti informatizzati al 30/11/2022



Immobile di catasto terreni



Causali di aggiornamento ed annotazioni

Informazioni riportate negli atti del catasto al 30/11/2022

Dati identificativi: Comune di CALASCIBETTA (B381) (EN)

Foglio 1 Particella 6

Classamento:

Redditi: dominicale Euro 13,08 Lire 25.325

agrario Euro 4,71 Lire 9.117

Particella con qualità: SEMINATIVO di classe 4

Superficie: 10.130 m²

Ultimo atto di aggiornamento: Impianto meccanografico del 11/04/1977

> **Dati identificativi**

Comune di CALASCIBETTA (B381) (EN)

Foglio 1 Particella 6

Partita: 4824

Impianto meccanografico del 11/04/1977

> **Dati di classamento**

Redditi: dominicale Euro 13,08 Lire 25.325

agrario Euro 4,71 Lire 9.117

Particella con qualità: SEMINATIVO di classe 4

Superficie: 10.130 m²

Impianto meccanografico del 11/04/1977

> **Intestazione attuale dell'immobile - totale intestati: 1**

> **1. ZAFFORA Enza (CF ZFFNZE73B59A089B)**

nata a AGRIGENTO (AG) il 19/02/1973

Diritto di: Proprieta' per 1/1 (deriva dall'atto 1)

1. DENUNZIA (NEI PASSAGGI PER CAUSA DI MORTE) del 09/07/2005 - UR Sede ENNA (EN) Registrazione Volume 322 n. 802 registrato in data 11/10/2005 - SUCC. DI ZAFFIRA SANTO Voltura n. 10102.1/2005 - Pratica n. EN0063981 in atti dal 31/10/2005



Direzione Provinciale di Enna
Ufficio Provinciale - Territorio
Servizi Catastali

Data: **30/11/2022**
Ora: **09:50:56**
Numero Pratica: **T55397/2022**
Pag: **2 - Fine**

Tributi speciali: Euro 0,90

Catasto terreni
Visura attuale per immobile
Situazione degli atti informatizzati al 14/11/2022

**Immobile di catasto terreni****Causali di aggiornamento ed annotazioni****Informazioni riportate negli atti del catasto al 14/11/2022****Dati identificativi:** Comune di **CALASCIBETTA (B381) (EN)**Foglio 1 Particella **32****Classamento:**Particella divisa in **2** porzioni

Totali particella:

Redditi: dominicale **Euro 19,67**agrario **Euro 6,16**Superficie: **16.740** m²**Il reddito dominicale è stato calcolato tenendo conto delle eventuali deduzioni indicate in tabella**

Porzione	AA	AB
Reddito dominicale	Euro 9,94	Euro 9,73
Reddito agrario	Euro 3,73	Euro 2,43
Deduzioni	-	-
Superficie m ²	12.029	4.711
Qualità	PASCOLO	PASCOLO ARB
Classe	2	U

Ultimo atto di aggiornamento: TABELLA DI VARIAZIONE del 08/03/2007 Pratica n. EN0031263 in atti dal 08/03/2007 TRASMISSIONE DATI AI SENSI DEL DECRETO 262 DEL 3 OTTOBRE 2006 (n. 8292.1/2007)**Annotazioni:** VARIAZIONE CULTURALE EX D.L. N. 262/06 - QUALITA` DICHIARATA O PARIFICATA A CULTURA PRESENTE NEL QUADRO TARIFFARIO

> **Dati identificativi**

Comune di **CALASCIBETTA (B381) (EN)**
Foglio 1 Particella 32

Impianto meccanografico del 11/04/1977

> **Dati di classamento**

Particella divisa in **2** porzioni
Totali particella:
Redditi: dominicale **Euro 19,67**
agrario **Euro 6,16**

Superficie: **16.740** m²

Il reddito dominicale è stato calcolato tenendo conto delle eventuali deduzioni indicate in tabella

TABELLA DI VARIAZIONE del 08/03/2007 Pratica n. EN0031263 in atti dal 08/03/2007 TRASMISSIONE DATI AI SENSI DEL DECRETO 262 DEL 3 OTTOBRE 2006 (n. 8292.1/2007)

Annotazioni: VARIAZIONE CULTURALE EX D.L. N. 262/06 - QUALITA` DICHIARATA O PARIFICATA A COLTURA PRESENTE NEL QUADRO TARIFFARIO

Porzione	AA	AB
Reddito dominicale	Euro 9,94	Euro 9,73
Reddito agrario	Euro 3,73	Euro 2,43
Deduzioni	-	-
Superficie m ²	12.029	4.711
Qualità	PASCOLO	PASCOLO ARB
Classe	2	U

> **Intestazione attuale dell'immobile - totale intestati: 1**

> **1. FERRARA Vincenzo Natale**
(CF FRRVCN39T25F892E)

nato a NICOSIA (EN) il 25/12/1939

Diritto di: Proprieta' per 1000/1000 (deriva dall'atto 1)

1. Impianto meccanografico del 11/04/1977

Visura telematica

Tributi speciali: Euro 0,90

Catasto terreni
Visura attuale per immobile
Situazione degli atti informatizzati al 14/11/2022

**Immobile di catasto terreni****Causali di aggiornamento ed annotazioni****Informazioni riportate negli atti del catasto al 14/11/2022****Dati identificativi:** Comune di **CALASCIBETTA (B381) (EN)**Foglio 1 Particella **34****Classamento:**Particella divisa in **2** porzioni

Totali particella:

Redditi: dominicale **Euro 21,32**agrario **Euro 9,59**Superficie: **36.810** m²**Il reddito dominicale è stato calcolato tenendo conto delle eventuali deduzioni indicate in tabella**

Porzione	AA	AB
Reddito dominicale	Euro 20,02	Euro 1,30
Reddito agrario	Euro 9,10	Euro 0,49
Deduzioni	-	-
Superficie m ²	35.241	1.569
Qualità	SEMINATIVO	PASCOLO
Classe	5	2

Ultimo atto di aggiornamento: TABELLA DI VARIAZIONE del 14/12/2011 Pratica n. EN0149627 in atti dal 14/12/2011 TRASMISSIONE DATI AGEA AI SENSI DEL DL 3.10.2006 N.262 (n. 13391.1/2011)**Annotazioni:** VARIAZIONE CULTURALE ESEGUITA AI SENSI DEL DL 3.10.2006 N. 262, CONVERTITO CON MODIFICAZIONI NELLA LEGGE 24.11.2006 N. 286 E SUCCESSIVE MODIFICAZIONI (ANNO 2011)

> Dati identificativi

Comune di **CALASCIBETTA (B381) (EN)**
Foglio 1 Particella 34

Impianto meccanografico del 11/04/1977

> Dati di classamento

Particella divisa in 2 porzioni
Totali particella:
Redditi: dominicale **Euro 21,32**
agrario **Euro 9,59**

Superficie: **36.810 m²**

Il reddito dominicale è stato calcolato tenendo conto delle eventuali deduzioni indicate in tabella

TABELLA DI VARIAZIONE del 14/12/2011 Pratica n. EN0149627 in atti dal 14/12/2011 TRASMISSIONE DATI AGEA AI SENSI DEL DL 3.10.2006 N.262 (n. 13391.1/2011)

Annotazioni: VARIAZIONE CULTURALE ESEGUITA AI SENSI DEL DL 3.10.2006 N. 262, CONVERTITO CON MODIFICAZIONI NELLA LEGGE 24.11.2006 N. 286 E SUCCESSIVE MODIFICAZIONI (ANNO 2011)

Porzione	AA	AB
Reddito dominicale	Euro 20,02	Euro 1,30
Reddito agrario	Euro 9,10	Euro 0,49
Deduzioni	-	-
Superficie m ²	35.241	1.569
Qualità	SEMINATIVO	PASCOLO
Classe	5	2

> Intestazione attuale dell'immobile - totale intestati: 1

> **1. DOMINA Antonino**
(CF DMN>NN40H10D907Y)
nato a GANGI (PA) il 10/06/1940
Diritto di: Proprietà per 1/1 (deriva dall'atto 1)

1. Atto del 01/08/1994 Pubblico ufficiale POLIZZANO Sede PALERMO (PA) Repertorio n. 3040 registrato in data - DIVISIONE Voltura n. 4133.1/1994 - Pratica n. 28152 in atti dal 03/04/2002

Visura telematica

Tributi speciali: Euro 0,90

Catasto terreni
Visura attuale per immobile
Situazione degli atti informatizzati al 14/11/2022

**Immobile di catasto terreni****Causali di aggiornamento ed annotazioni****Informazioni riportate negli atti del catasto al 14/11/2022****Dati identificativi:** Comune di **CALASCIBETTA (B381) (EN)**Foglio 1 Particella **52****Classamento:**Particella divisa in **2** porzioni

Totali particella:

Redditi: dominicale **Euro 48,20**agrario **Euro 13,57**Superficie: **32.780** m²**Il reddito dominicale è stato calcolato tenendo conto delle eventuali deduzioni indicate in tabella**

Porzione	AA	AB
Reddito dominicale	Euro 7,40	Euro 40,80
Reddito agrario	Euro 3,37	Euro 10,20
Deduzioni	-	-
Superficie m ²	13.032	19.748
Qualità	PASCOLO	PASCOLO ARB
Classe	3	U

Ultimo atto di aggiornamento: TABELLA DI VARIAZIONE del 08/03/2007 Pratica n. EN0031272 in atti dal 08/03/2007 TRASMISSIONE DATI AI SENSI DEL DECRETO 262 DEL 3 OTTOBRE 2006 (n. 8300.1/2007)**Annotazioni:** VARIAZIONE CULTURALE EX D.L. N. 262/06 - QUALITA` DICHIARATA O PARIFICATA A CULTURA PRESENTE NEL QUADRO TARIFFARIO

> **Dati identificativi**

Comune di **CALASCIBETTA (B381) (EN)**
Foglio 1 Particella 52

Impianto meccanografico del 11/04/1977

> **Dati di classamento**

Particella divisa in **2** porzioni

Totali particella:

Redditi: dominicale **Euro 48,20**

agrario **Euro 13,57**

Superficie: **32.780** m²

Il reddito dominicale è stato calcolato tenendo conto delle eventuali deduzioni indicate in tabella

TABELLA DI VARIAZIONE del 08/03/2007 Pratica n. EN0031272 in atti dal 08/03/2007 TRASMISSIONE DATI AI SENSI DEL DECRETO 262 DEL 3 OTTOBRE 2006 (n. 8300.1/2007)

Annotazioni: VARIAZIONE CULTURALE EX D.L. N. 262/06 - QUALITA` DICHIARATA O PARIFICATA A COLTURA PRESENTE NEL QUADRO TARIFFARIO

Porzione	AA	AB
Reddito dominicale	Euro 7,40	Euro 40,80
Reddito agrario	Euro 3,37	Euro 10,20
Deduzioni	-	-
Superficie m ²	13.032	19.748
Qualità	PASCOLO	PASCOLO ARB
Classe	3	U

> **Intestazione attuale dell'immobile - totale intestati: 1**

> **1. FERRARA Vincenzo Natale**
(CF FRRVCN39T25F892E)

nato a NICOSIA (EN) il 25/12/1939

Diritto di: Proprieta' per 1000/1000 (deriva dall'atto 1)

1. Impianto meccanografico del 11/04/1977

Visura telematica

Tributi speciali: Euro 0,90

Catasto terreni
Visura attuale per immobile
Situazione degli atti informatizzati al 14/11/2022



Immobile di catasto terreni



Causali di aggiornamento ed annotazioni

Informazioni riportate negli atti del catasto al 14/11/2022

Dati identificativi: Comune di **CALASCIBETTA (B381) (EN)**

Foglio 1 Particella **90**

Classamento:

Redditi: dominicale **Euro 1,11**

agrario **Euro 0,51**

Particella con qualità: **SEMINATIVO** di classe **5**

Superficie: **1.960 m²**

Ultimo atto di aggiornamento: TABELLA DI VARIAZIONE del 14/12/2011 Pratica n. EN0149632 in atti dal 14/12/2011 TRASMISSIONE DATI AGEA AI SENSI DEL DL 3.10.2006 N.262 (n. 13396.1/2011)

Annotazioni: VARIAZIONE CULTURALE ESEGUITA AI SENSI DEL DL 3.10.2006 N. 262, CONVERTITO CON MODIFICAZIONI NELLA LEGGE 24.11.2006 N. 286 E SUCCESSIVE MODIFICAZIONI (ANNO 2011)

> **Dati identificativi**

Comune di **CALASCIBETTA (B381) (EN)**

Foglio 1 Particella **90**

Impianto meccanografico del 11/04/1977

> **Dati di classamento**

Redditi: dominicale **Euro 1,11**

agrario **Euro 0,51**

Particella con qualità: **SEMINATIVO** di classe **5**

Superficie: **1.960 m²**

TABELLA DI VARIAZIONE del 14/12/2011 Pratica n. EN0149632 in atti dal 14/12/2011 TRASMISSIONE DATI AGEA AI SENSI DEL DL 3.10.2006 N.262 (n. 13396.1/2011)

Annotazioni: VARIAZIONE CULTURALE ESEGUITA AI SENSI DEL DL 3.10.2006 N. 262, CONVERTITO CON MODIFICAZIONI NELLA LEGGE 24.11.2006 N. 286 E SUCCESSIVE MODIFICAZIONI (ANNO 2011)

> Intestazione attuale dell'immobile - totale intestati: 1

> 1. FERRARA Vincenzo Natale
(CF FRRVCN39T25F892E)

nato a NICOSIA (EN) il 25/12/1939

Diritto di: Proprieta' per 1000/1000 (deriva dall'atto
1)

1. Atto del 22/02/1988 Pubblico ufficiale BRUCATO M.
Sede GANGI (PA) Repertorio n. 9043 - UR Sede
PETRALIA SOTTANA (PA) Registrazione n. 156
registrato in data 10/03/1988 - Voltura n. 4489.1/1989
in atti dal 08/04/1991

Visura telematica

Tributi speciali: Euro 0,90

Catasto terreni
Visura attuale per immobile
Situazione degli atti informatizzati al 14/11/2022



Immobile di catasto terreni



Causali di aggiornamento ed annotazioni

Informazioni riportate negli atti del catasto al 14/11/2022

Dati identificativi: Comune di **CALASCIBETTA (B381) (EN)**

Foglio 1 Particella **91**

Classamento:

Redditi: dominicale **Euro 0,14 Lire 272**

agrario **Euro 0,05 Lire 102**

Particella con qualità: **PASCOLO** di classe **2**

Superficie: **170 m²**

Ultimo atto di aggiornamento: Impianto meccanografico del 11/04/1977

> **Dati identificativi**

Comune di **CALASCIBETTA (B381) (EN)**

Foglio 1 Particella **91**

Partita: **4681**

Impianto meccanografico del 11/04/1977

> **Dati di classamento**

Redditi: dominicale **Euro 0,14 Lire 272**

agrario **Euro 0,05 Lire 102**

Particella con qualità: **PASCOLO** di classe **2**

Superficie: **170 m²**

Impianto meccanografico del 11/04/1977

> Intestazione attuale dell'immobile - totale intestati: 2

> 1. **GULINO Gaetano**
(CF GLNGTN50B07B381V)

nato a CALASCIBETTA (EN) il 07/02/1950
Diritto di: Proprieta' per 1/2 (deriva dall'atto 1)

1. DENUNZIA (NEI PASSAGGI PER CAUSA DI MORTE) del 03/01/2017 Pubblico ufficiale GULINO Sede BOLOGNA (BO) - UU Sede BOLOGNA (BO) Registrazione Volume 9990 n. 2050 registrato in data 12/07/2017 - SUCCESSIONE DI FERRARO MARIA ANNA Voltura n. 4273.1/2017 - Pratica n. EN0038315 in atti dal 19/07/2017

> 2. **GULINO Leonardo**
(CF GLNLRD46L08B381S)

nato a CALASCIBETTA (EN) il 08/07/1946
Diritto di: Proprieta' per 1/2 (deriva dall'atto 1)

Visura telematica

Tributi speciali: Euro 0,90

Catasto terreni
Visura attuale per immobile
Situazione degli atti informatizzati al 14/11/2022



Immobile di catasto terreni



Causali di aggiornamento ed annotazioni

Informazioni riportate negli atti del catasto al 14/11/2022

Dati identificativi: Comune di **CALASCIBETTA (B381) (EN)**

Foglio 1 Particella **95**

Classamento:

Redditi: dominicale **Euro 3,64**

agrario **Euro 1,65**

Particella con qualità: **SEMINATIVO** di classe **5**

Superficie: **6.400 m²**

Ultimo atto di aggiornamento: TABELLA DI VARIAZIONE del 26/05/2018 Pratica n. EN0065530 in atti dal 04/12/2018 TRASMISSIONE DATI AGEA AI SENSI DEL DL 3.10.2006 N. 262 (n. 11376.1/2018)

Annotazioni: Variazione colturale eseguita ai sensi del DI 3.10.2006 n. 262, convertito con modificazioni nella legge 24.11.2006 n. 286 e successive modificazioni (anno 2018) - Eseguita a seguito di dichiarazione resa il 26/05/2018 all'Organismo Pagatore AGEA con la domanda AGEA.ADU.2018.0310077 (Scheda validazione/fascicolo prot. n. AGEA.CAA1915.2018.0000871)

> **Dati identificativi**

Comune di **CALASCIBETTA (B381) (EN)**

Foglio 1 Particella **95**

Impianto meccanografico del 11/04/1977

> **Dati di classamento**

Redditi: dominicale **Euro 3,64**

agrario **Euro 1,65**

Particella con qualità: **SEMINATIVO** di classe **5**

Superficie: **6.400 m²**

TABELLA DI VARIAZIONE del 26/05/2018 Pratica n. EN0065530 in atti dal 04/12/2018 TRASMISSIONE DATI AGEA AI SENSI DEL DL 3.10.2006 N. 262 (n. 11376.1/2018)

Annotazioni: Variazione colturale eseguita ai sensi del DI 3.10.2006 n. 262, convertito con modificazioni nella legge 24.11.2006 n. 286 e successive modificazioni (anno 2018) - Eseguita a seguito di dichiarazione resa il 26/05/2018 all'Organismo Pagatore AGEA con la domanda AGEA.ADU.2018.0310077 (Scheda validazione/fascicolo prot. n. AGEA.CAA1915.2018.0000871)

> Intestazione attuale dell'immobile - totale intestati: 1

> 1. CIURO Filippo (CF CRIFPP66T19B381H)

nato a CALASCIBETTA (EN) il 19/12/1966

Diritto di: Proprieta' in regime di comunione dei
beni (deriva dall'atto 1)

1. Atto del 06/02/1997 Pubblico ufficiale BARRESI A.
Sede ENNA (EN) Repertorio n. 11140 - UR Sede ENNA
(EN) Registrazione n. 558 registrato in data
20/02/1997 - COMPRAVENDITA Voltura n. 965.1/1997 -
Pratica n. 50837 in atti dal 25/05/2001

Visura telematica

Tributi speciali: Euro 0,90

Catasto terreni
Visura attuale per immobile
Situazione degli atti informatizzati al 14/11/2022



Immobile di catasto terreni



Causali di aggiornamento ed annotazioni

Informazioni riportate negli atti del catasto al 14/11/2022

Dati identificativi: Comune di CALASCIBETTA (B381) (EN)

Foglio 1 Particella 96

Classamento:

Redditi: dominicale Euro 3,56 Lire 6.886

agrario Euro 1,62 Lire 3.130

Particella con qualità: SEMINATIVO di classe 5

Superficie: 6.260 m²

Ultimo atto di aggiornamento: Impianto meccanografico del 11/04/1977

> **Dati identificativi**

Comune di CALASCIBETTA (B381) (EN)

Foglio 1 Particella 96

Partita: 4851

Impianto meccanografico del 11/04/1977

> **Dati di classamento**

Redditi: dominicale Euro 3,56 Lire 6.886

agrario Euro 1,62 Lire 3.130

Particella con qualità: SEMINATIVO di classe 5

Superficie: 6.260 m²

Impianto meccanografico del 11/04/1977

> **Intestazione attuale dell'immobile - totale intestati: 1**

> **1. FERRARA Vincenzo Natale**
(CF FRRVCN39T25F892E)

nato a NICOSIA (EN) il 25/12/1939

Diritto di: Proprieta' per 1000/1000 (deriva dall'atto 1)

1. Atto del 22/02/1988 Pubblico ufficiale BRUCATO M. Sede GANGI (PA) Repertorio n. 9043 - UR Sede PETRALIA SOTTANA (PA) Registrazione n. 156 registrato in data 10/03/1988 - Voltura n. 4489.1/1989 in atti dal 08/04/1991



Direzione Provinciale di Enna
Ufficio Provinciale - Territorio
Servizi Catastali

Data: 14/11/2022
Ora: 10:43:04
Numero Pratica: T98870/2022
Pag: 2 - Fine

Tributi speciali: Euro 0,90

Catasto terreni
Visura attuale per immobile
Situazione degli atti informatizzati al 14/11/2022

**Immobile di catasto terreni****Causali di aggiornamento ed annotazioni****Informazioni riportate negli atti del catasto al 14/11/2022****Dati identificativi:** Comune di **CALASCIBETTA (B381) (EN)**Foglio 1 Particella **97****Classamento:**Particella divisa in **2** porzioni

Totali particella:

Redditi: dominicale **Euro 4,69**agrario **Euro 2,14**Superficie: **8.240 m²****Il reddito dominicale è stato calcolato tenendo conto delle eventuali deduzioni indicate in tabella**

Porzione	AA	AB
Reddito dominicale	Euro 4,68	Euro 0,01
Reddito agrario	Euro 2,13	Euro 0,01
Deduzioni	-	-
Superficie m ²	8.238	2
Qualità	SEMINATIVO	PASCOLO
Classe	5	2

Ultimo atto di aggiornamento: TABELLA DI VARIAZIONE del 14/12/2011 Pratica n. EN0149634 in atti dal 14/12/2011 TRASMISSIONE DATI AGEA AI SENSI DEL DL 3.10.2006 N.262 (n. 13398.1/2011)**Annotazioni:** VARIAZIONE CULTURALE ESEGUITA AI SENSI DEL DL 3.10.2006 N. 262, CONVERTITO CON MODIFICAZIONI NELLA LEGGE 24.11.2006 N. 286 E SUCCESSIVE MODIFICAZIONI (ANNO 2011)

> Dati identificativiComune di **CALASCIBETTA (B381) (EN)**
Foglio 1 Particella 97

Impianto meccanografico del 11/04/1977

> Dati di classamentoParticella divisa in **2** porzioni

Totali particella:

Redditi: dominicale **Euro 4,69**agrario **Euro 2,14**Superficie: **8.240** m²**Il reddito dominicale è stato calcolato tenendo conto delle eventuali deduzioni indicate in tabella**

TABELLA DI VARIAZIONE del 14/12/2011 Pratica n. EN0149634 in atti dal 14/12/2011 TRASMISSIONE DATI AGEA AI SENSI DEL DL 3.10.2006 N.262 (n. 13398.1/2011)

Annotazioni: VARIAZIONE CULTURALE ESEGUITA AI SENSI DEL DL 3.10.2006 N. 262, CONVERTITO CON MODIFICAZIONI NELLA LEGGE 24.11.2006 N. 286 E SUCCESSIVE MODIFICAZIONI (ANNO 2011)

Porzione	AA	AB
Reddito dominicale	Euro 4,68	Euro 0,01
Reddito agrario	Euro 2,13	Euro 0,01
Deduzioni	-	-
Superficie m ²	8.238	2
Qualità	SEMINATIVO	PASCOLO
Classe	5	2

> Intestazione attuale dell'immobile - totale intestati: 2

> 1. **GULINO Gaetano**
(CF GLNGTN50B07B381V)

nato a CALASCIBETTA (EN) il 07/02/1950
Diritto di: Proprieta' per 1/2 (deriva dall'atto 1)

1. DENUNZIA (NEI PASSAGGI PER CAUSA DI MORTE) del 03/01/2017 Pubblico ufficiale GULINO Sede BOLOGNA (BO) - UU Sede BOLOGNA (BO) Registrazione Volume 9990 n. 2050 registrato in data 12/07/2017 - SUCCESSIONE DI FERRARO MARIA ANNA Voltura n. 4273.1/2017 - Pratica n. EN0038315 in atti dal 19/07/2017

> 2. **GULINO Leonardo**
(CF GLNLRD46L08B381S)

nato a CALASCIBETTA (EN) il 08/07/1946
Diritto di: Proprieta' per 1/2 (deriva dall'atto 1)

Visura telematica

Tributi speciali: Euro 0,90

Catasto terreni
Visura attuale per immobile
Situazione degli atti informatizzati al 14/11/2022



Immobile di catasto terreni



Causali di aggiornamento ed annotazioni

Informazioni riportate negli atti del catasto al 14/11/2022

Dati identificativi: Comune di **CALASCIBETTA (B381) (EN)**

Foglio 1 Particella **98**

Classamento:

Redditi: dominicale **Euro 4,50**

agrario **Euro 2,05**

Particella con qualità: **SEMINATIVO** di classe **5**

Superficie: **7.920 m²**

Ultimo atto di aggiornamento: TABELLA DI VARIAZIONE del 12/06/2017 Pratica n. EN0077416 in atti dal 14/12/2017 TRASMISSIONE DATI AGEA AI SENSI DEL DL 3.10.2006 N. 262 (n. 4169.1/2017)

Annotazioni: Variazione colturale eseguita ai sensi del DI 3.10.2006 n. 262, convertito con modificazioni nella legge 24.11.2006 n. 286 e successive modificazioni (anno 2017) - Eseguita a seguito di dichiarazione resa il 12/06/2017 all'Organismo Pagatore AGEA con la domanda AGEA.ADU.2017.0340779 (Scheda validazione/fascicolo prot. n. AGEA.CAA1915.2017.0001746)

> **Dati identificativi**

Comune di **CALASCIBETTA (B381) (EN)**

Foglio 1 Particella **98**

Impianto meccanografico del 11/04/1977

> **Dati di classamento**

Redditi: dominicale **Euro 4,50**

agrario **Euro 2,05**

Particella con qualità: **SEMINATIVO** di classe **5**

Superficie: **7.920 m²**

TABELLA DI VARIAZIONE del 12/06/2017 Pratica n. EN0077416 in atti dal 14/12/2017 TRASMISSIONE DATI AGEA AI SENSI DEL DL 3.10.2006 N. 262 (n. 4169.1/2017)

Annotazioni: Variazione colturale eseguita ai sensi del DI 3.10.2006 n. 262, convertito con modificazioni nella legge 24.11.2006 n. 286 e successive modificazioni (anno 2017) - Eseguita a seguito di dichiarazione resa il 12/06/2017 all'Organismo Pagatore AGEA con la domanda AGEA.ADU.2017.0340779 (Scheda validazione/fascicolo prot. n. AGEA.CAA1915.2017.0001746)

> Intestazione attuale dell'immobile - totale intestati: 1

> 1. CIURO Filippo (CF CRIFPP60S01B381D)

nato a CALASCIBETTA (EN) il 01/11/1960

Diritto di: Proprieta' (deriva dall'atto 1)

1. Atto del 26/09/1995 Pubblico ufficiale A.BARRESI
Sede ENNA (EN) Repertorio n. 8919 - UR Sede ENNA
(EN) Registrazione n. 2659 registrato in data
12/10/1995 - DONAZIONE Voltura n. 3923.1/1995 -
Pratica n. 27013 in atti dal 27/03/2002

Visura telematica

Tributi speciali: Euro 0,90

Catasto terreni
Visura attuale per immobile
Situazione degli atti informatizzati al 14/11/2022

**Immobile di catasto terreni****Causali di aggiornamento ed annotazioni****Informazioni riportate negli atti del catasto al 14/11/2022****Dati identificativi:** Comune di **CALASCIBETTA (B381) (EN)**Foglio 1 Particella **99****Classamento:**Particella divisa in **2** porzioni

Totali particella:

Redditi: dominicale **Euro 4,58**agrario **Euro 2,06**Superficie: **7.920 m²****Il reddito dominicale è stato calcolato tenendo conto delle eventuali deduzioni indicate in tabella**

Porzione	AA	AB
Reddito dominicale	Euro 4,33	Euro 0,25
Reddito agrario	Euro 1,97	Euro 0,09
Deduzioni	-	-
Superficie m ²	7.623	297
Qualità	SEMINATIVO	PASCOLO
Classe	5	2

Ultimo atto di aggiornamento: TABELLA DI VARIAZIONE del 14/12/2011 Pratica n. EN0149636 in atti dal 14/12/2011 TRASMISSIONE DATI AGEA AI SENSI DEL DL 3.10.2006 N.262 (n. 13400.1/2011)**Annotazioni:** VARIAZIONE CULTURALE ESEGUITA AI SENSI DEL DL 3.10.2006 N. 262, CONVERTITO CON MODIFICAZIONI NELLA LEGGE 24.11.2006 N. 286 E SUCCESSIVE MODIFICAZIONI (ANNO 2011)

Direzione Provinciale di Enna
Ufficio Provinciale - Territorio
Servizi Catastali**> Dati identificativi**Comune di **CALASCIBETTA (B381) (EN)**
Foglio 1 Particella 99

Impianto meccanografico del 11/04/1977

> Dati di classamento

Particella divisa in 2 porzioni

Totali particella:

Redditi: dominicale **Euro 4,58**agrario **Euro 2,06**Superficie: **7.920 m²****Il reddito dominicale è stato calcolato tenendo conto delle eventuali deduzioni indicate in tabella**

TABELLA DI VARIAZIONE del 14/12/2011 Pratica n. EN0149636 in atti dal 14/12/2011 TRASMISSIONE DATI AGEA AI SENSI DEL DL 3.10.2006 N.262 (n. 13400.1/2011)

Annotazioni: VARIAZIONE CULTURALE ESEGUITA AI SENSI DEL DL 3.10.2006 N. 262, CONVERTITO CON MODIFICAZIONI NELLA LEGGE 24.11.2006 N. 286 E SUCCESSIVE MODIFICAZIONI (ANNO 2011)

Porzione	AA	AB
Reddito dominicale	Euro 4,33	Euro 0,25
Reddito agrario	Euro 1,97	Euro 0,09
Deduzioni	-	-
Superficie m ²	7.623	297
Qualità	SEMINATIVO	PASCOLO
Classe	5	2

> **Intestazione attuale dell'immobile - totale intestati: 3**

- > **1. FERRARO Maria**
(CF FRRMRA56R50B381D)
nata a CALASCIBETTA (EN) il 10/10/1956
Diritto di: Proprieta' per 1/2 (deriva dall'atto 1)
- > **2. FERRARO Nunzia**
(CF FRRNNZ54M53B381D)
nata a CALASCIBETTA (EN) il 13/08/1954
Diritto di: Proprieta' per 1/2 (deriva dall'atto 1)
- > **3. GIUNTA Giuseppa**
(CF GNTGPP19P58D907N)
nata a GANGI (PA) il 18/09/1919
Diritto di: Usufrutto per 1/3 (deriva dall'atto 1)
1. Impianto meccanografico del 11/04/1977
-

Visura telematica

Tributi speciali: Euro 0,90

Catasto terreni
Visura attuale per immobile
Situazione degli atti informatizzati al 14/11/2022

**Immobile di catasto terreni****Causali di aggiornamento ed annotazioni****Informazioni riportate negli atti del catasto al 14/11/2022****Dati identificativi:** Comune di **CALASCIBETTA (B381) (EN)**Foglio 1 Particella **100****Classamento:**Particella divisa in **3** porzioni

Totali particella:

Redditi: dominicale **Euro 4,61**agrario **Euro 2,08**Superficie: **8.000** m²**Il reddito dominicale è stato calcolato tenendo conto delle eventuali deduzioni indicate in tabella**

Porzione	AA	AB	AC
Reddito dominicale	Euro 4,43	Euro 0,17	Euro 0,01
Reddito agrario	Euro 2,01	Euro 0,06	Euro 0,01
Deduzioni	-	-	-
Superficie m ²	7.796	203	1
Qualità	SEMINATIVO	PASCOLO	PASCOLO ARB
Classe	5	2	U

Ultimo atto di aggiornamento: TABELLA DI VARIAZIONE del 11/06/2016 Pratica n. EN0071937 in atti dal 16/12/2016 TRASMISSIONE DATI AGEA AI SENSI DEL DL 3.10.2006 N. 262 (n. 3179.1/2016)**Annotazioni:** Variazione colturale eseguita ai sensi del DI 3.10.2006 n. 262, convertito con modificazioni nella legge 24.11.2006 n. 286 e successive modificazioni (anno 2016) - Eseguita a seguito di dichiarazione resa il 11/06/2016 all'Organismo Pagatore AGEA con la domanda AGEA.ADU.2016.0861970 (Scheda validazione/ fascicolo prot. n. AGEA.CAA1915.2016.0001174)

> **Dati identificativi**

Comune di **CALASCIBETTA (B381) (EN)**
Foglio 1 Particella 100

Impianto meccanografico del 11/04/1977

> **Dati di classamento**

Particella divisa in **3** porzioni

Totali particella:

Redditi: dominicale **Euro 4,61**

agrario **Euro 2,08**

Superficie: **8.000 m²**

Il reddito dominicale è stato calcolato tenendo conto delle eventuali deduzioni indicate in tabella

Porzione	AA	AB	AC
Reddito dominicale	Euro 4,43	Euro 0,17	Euro 0,01
Reddito agrario	Euro 2,01	Euro 0,06	Euro 0,01
Deduzioni	-	-	-
Superficie m ²	7.796	203	1
Qualità	SEMINATIVO	PASCOLO	PASCOLO ARB
Classe	5	2	U

TABELLA DI VARIAZIONE del 11/06/2016 Pratica n. EN0071937 in atti dal 16/12/2016 TRASMISSIONE DATI AGEA AI SENSI DEL DL 3.10.2006 N. 262 (n. 3179.1/2016)

Annotazioni: Variazione culturale eseguita ai sensi del DI 3.10.2006 n. 262, convertito con modificazioni nella legge 24.11.2006 n. 286 e successive modificazioni (anno 2016) - Eseguita a seguito di dichiarazione resa il 11/06/2016 all'Organismo Pagatore AGEA con la domanda AGEA.ADU.2016.0861970 (Scheda validazione/fascicolo prot. n. AGEA.CAA1915.2016.0001174)

> **Intestazione attuale dell'immobile - totale intestati: 1**

> **1. FERRARA Maria Piera**
(CF FRRMPR75T43C342F)

nata a ENNA (EN) il 03/12/1975

Diritto di: Proprietà per 1/1 (deriva dall'atto 1)

1. Atto del 18/08/2004 Pubblico ufficiale RIZZO MASSIMO Sede NICOSIA (EN) Repertorio n. 25972 registrato in data - COMPRAVENDITA Nota presentata con Modello Unico n. 7322.1/2004 Reparto PI di ENNA in atti dal 06/09/2004

Visura telematica

Tributi speciali: Euro 0,90

Catasto terreni
Visura attuale per immobile
Situazione degli atti informatizzati al **05/12/2022**

**Immobile di catasto terreni****Causali di aggiornamento ed annotazioni****Informazioni riportate negli atti del catasto al 05/12/2022****Dati identificativi:** Comune di **CALASCIBETTA (B381) (EN)**Foglio 1 Particella **101****Classamento:**Particella divisa in **2** porzioni

Totali particella:

Redditi: dominicale **Euro 16,68**agrario **Euro 4,29**Superficie: **8.800 m²****Il reddito dominicale è stato calcolato tenendo conto delle eventuali deduzioni indicate in tabella**

Porzione	AA	AB
Reddito dominicale	Euro 0,57	Euro 16,11
Reddito agrario	Euro 0,26	Euro 4,03
Deduzioni	-	-
Superficie m ²	1.000	7.800
Qualità	SEMINATIVO	PASCOLO ARB
Classe	5	U

Ultimo atto di aggiornamento: TABELLA DI VARIAZIONE del 08/03/2007 Pratica n. EN0031278 in atti dal 08/03/2007 TRASMISSIONE DATI AI SENSI DEL DECRETO 262 DEL 3 OTTOBRE 2006 (n. 8304.1/2007)**Annotazioni:** VARIAZIONE CULTURALE EX D.L. N. 262/06 - QUALITA` DICHIARATA O PARIFICATA A CULTURA PRESENTE NEL QUADRO TARIFFARIO

> **Dati identificativi**

Comune di **CALASCIBETTA (B381) (EN)**
Foglio 1 Particella **101**

Impianto meccanografico del 11/04/1977

> **Dati di classamento**

Particella divisa in **2** porzioni
Totali particella:
Redditi: dominicale **Euro 16,68**
 agrario **Euro 4,29**

Superficie: **8.800 m²**

Il reddito dominicale è stato calcolato tenendo conto delle eventuali deduzioni indicate in tabella

TABELLA DI VARIAZIONE del 08/03/2007 Pratica n. EN0031278 in atti dal 08/03/2007 TRASMISSIONE DATI AI SENSI DEL DECRETO 262 DEL 3 OTTOBRE 2006 (n. 8304.1/2007)

Annotazioni: VARIAZIONE CULTURALE EX D.L. N. 262/06 - QUALITA` DICHIARATA O PARIFICATA A COLTURA PRESENTE NEL QUADRO TARIFFARIO

Porzione	AA	AB
Reddito dominicale	Euro 0,57	Euro 16,11
Reddito agrario	Euro 0,26	Euro 4,03
Deduzioni	-	-
Superficie m ²	1.000	7.800
Qualità	SEMINATIVO	PASCOLO ARB
Classe	5	U

> **Intestazione attuale dell'immobile - totale intestati: 1**

> **1. CIURO Filippo (CF CRIFPP66T19B381H)**
nato a CALASCIBETTA (EN) il 19/12/1966
Diritto di: Proprieta' in regime di comunione dei beni (deriva dall'atto 1)

1. Atto del 06/02/1997 Pubblico ufficiale BARRESI A. Sede ENNA (EN) Repertorio n. 11140 - UR Sede ENNA (EN) Registrazione n. 558 registrato in data 20/02/1997 - COMPRAVENDITA Voltura n. 965.1/1997 - Pratica n. 50837 in atti dal 25/05/2001

Visura telematica

Tributi speciali: Euro 0,90

Catasto terreni
Visura attuale per immobile
Situazione degli atti informatizzati al 14/11/2022



Immobile di catasto terreni



Causali di aggiornamento ed annotazioni

Informazioni riportate negli atti del catasto al 14/11/2022

Dati identificativi: Comune di CALASCIBETTA (B381) (EN)

Foglio 1 Particella 110

Classamento:

Redditi: dominicale Euro 4,06 Lire 7.863

agrario Euro 1,85 Lire 3.574

Particella con qualità: SEMINATIVO di classe 5

Superficie: 7.148 m²

Ultimo atto di aggiornamento: FRAZIONAMENTO in atti dal 15/03/1990 (n. 1056.F01/1989)

> **Dati identificativi**

Comune di CALASCIBETTA (B381) (EN)

Foglio 1 Particella 110

Partita: 7008

Impianto meccanografico del 11/04/1977

> **Dati di classamento**

Redditi: dominicale Euro 4,06 Lire 7.863

agrario Euro 1,85 Lire 3.574

Particella con qualità: SEMINATIVO di classe 5

Superficie: 7.148 m²

FRAZIONAMENTO in atti dal 15/03/1990 (n. 1056.F01/1989)

> **Intestazione attuale dell'immobile - totale intestati: 1**

> **1. GULINO Lucia Maria**
(CF GLNLMR63L57B381W)

nata a CALASCIBETTA (EN) il 17/07/1963

Diritto di: Proprietà per 1/1 (deriva dall'atto 1)

1. Atto del 08/11/2013 Pubblico ufficiale MASSIMO RIZZO Sede NICOSIA (EN) Repertorio n. 36006 - UU Sede NICOSIA (EN) Registrazione n. 1701 registrato in data 28/11/2013 - DONAZIONE Voltura n. 7781.1/2013 - Pratica n. EN0138334 in atti dal 06/12/2013



Direzione Provinciale di Enna
Ufficio Provinciale - Territorio
Servizi Catastali

Data: 14/11/2022
Ora: 10:45:25
Numero Pratica: T100796/2022
Pag: 2 - Fine

Tributi speciali: Euro 0,90

Catasto terreni
Visura attuale per immobile
Situazione degli atti informatizzati al **30/11/2022**



Immobile di catasto terreni



Causali di aggiornamento ed annotazioni

Informazioni riportate negli atti del catasto al 30/11/2022

Dati identificativi: Comune di **CALASCIBETTA (B381) (EN)**

Foglio 1 Particella **113**

Classamento:

Redditi: dominicale **Euro 1,45 Lire 2.808**

agrario **Euro 0,52 Lire 1.011**

Particella con qualità: **SEMINATIVO** di classe 4

Superficie: **1.123 m²**

Ultimo atto di aggiornamento: FRAZIONAMENTO in atti dal 15/03/1990 (n. 1056.F02/1989)

> **Dati identificativi**

Comune di **CALASCIBETTA (B381) (EN)**

Foglio 1 Particella **113**

Partita: **13377**

Impianto meccanografico del 11/04/1977

> **Dati di classamento**

Redditi: dominicale **Euro 1,45 Lire 2.808**

agrario **Euro 0,52 Lire 1.011**

Particella con qualità: **SEMINATIVO** di classe 4

Superficie: **1.123 m²**

FRAZIONAMENTO in atti dal 15/03/1990 (n. 1056.F02/1989)

> **Intestazione attuale dell'immobile - totale intestati: 1**

> **1. GULINO Lucia Maria**
(CF GLNLMR63L57B381W)

nata a CALASCIBETTA (EN) il 17/07/1963

Diritto di: Proprieta' per 1/1 (deriva dall'atto 1)

1. Atto del 08/11/2013 Pubblico ufficiale MASSIMO RIZZO Sede NICOSIA (EN) Repertorio n. 36006 - UU Sede NICOSIA (EN) Registrazione n. 1701 registrato in data 28/11/2013 - DONAZIONE Voltura n. 7781.1/2013 - Pratica n. EN0138334 in atti dal 06/12/2013



Direzione Provinciale di Enna
Ufficio Provinciale - Territorio
Servizi Catastali

Data: **30/11/2022**
Ora: **09:48:17**
Numero Pratica: **T53399/2022**
Pag: **2 - Fine**

Tributi speciali: Euro 0,90

Catasto terreni
Visura attuale per immobile
Situazione degli atti informatizzati al 14/11/2022



Immobile di catasto terreni



Causali di aggiornamento ed annotazioni

Informazioni riportate negli atti del catasto al 14/11/2022

Dati identificativi: Comune di **CALASCIBETTA (B381) (EN)**

Foglio 1 Particella 114

Classamento:

Redditi: dominicale **Euro 10,13**

agrario **Euro 4,61**

Particella con qualità: **SEMINATIVO** di classe 5

Superficie: **17.840 m²**

Ultimo atto di aggiornamento: TABELLA DI VARIAZIONE del 12/12/2007 Pratica n. EN0168819 in atti dal 12/12/2007 TRASMISSIONE DATI AGEA AI SENSI DEL DL 3.10.2006 N.262 (n. 46854.1/2007)

Annotazioni: VARIAZIONE CULTURALE ESEGUITA AI SENSI DEL DL 3.10.2006 N. 262, CONVERTITO CON MODIFICAZIONI NELLA LEGGE 24.11.2006 N. 286 (ANNO 2007) - QUALITA' DICHIARATA O PARIFICATA A COLTURA PRESENTE NEL QUADRO TARIFFARIO DEL COMUNE

> **Dati identificativi**

Comune di **CALASCIBETTA (B381) (EN)**

Foglio 1 Particella 114

Impianto meccanografico del 11/04/1977

> **Dati di classamento**

Redditi: dominicale **Euro 10,13**

agrario **Euro 4,61**

Particella con qualità: **SEMINATIVO** di classe 5

Superficie: **17.840 m²**

TABELLA DI VARIAZIONE del 12/12/2007 Pratica n. EN0168819 in atti dal 12/12/2007 TRASMISSIONE DATI AGEA AI SENSI DEL DL 3.10.2006 N.262 (n. 46854.1/2007)

Annotazioni: VARIAZIONE CULTURALE ESEGUITA AI SENSI DEL DL 3.10.2006 N. 262, CONVERTITO CON MODIFICAZIONI NELLA LEGGE 24.11.2006 N. 286 (ANNO 2007) - QUALITA' DICHIARATA O PARIFICATA A COLTURA PRESENTE NEL QUADRO TARIFFARIO DEL COMUNE

> **Intestazione attuale dell'immobile - totale intestati: 2**

> **1. SABATINO Silvio Salvatore
(CF SBTSVS50S10G510R)**

nato a PETRALIA SOPRANA (PA) il 10/11/1950
Diritto di: Proprieta' per 1/2 (deriva dall'atto 1)

1. Atto del 21/12/1990 Pubblico ufficiale ANASTASI E.
Sede CEFALU' (PA) Repertorio n. 28374 - UR Sede
CEFALU' (PA) Registrazione n. 87 registrato in data
09/01/1991 - Voltura n. 2413.1/1991 in atti dal
11/03/1992

> **2. VITALE Rosaria Nunzia
(CF VTLRRN63B42E536D)**

nata a LEONFORTE (EN) il 02/02/1963
Diritto di: Proprieta' per 1/2 (deriva dall'atto 1)

Visura telematica

Tributi speciali: Euro 0,90

Catasto terreni
Visura attuale per immobile
Situazione degli atti informatizzati al 14/11/2022



Immobile di catasto terreni



Causali di aggiornamento ed annotazioni

Informazioni riportate negli atti del catasto al 14/11/2022

Dati identificativi: Comune di **CALASCIBETTA (B381) (EN)**

Foglio 1 Particella 115

Classamento:

Redditi: dominicale **Euro 2,18**

agrario **Euro 0,99**

Particella con qualità: **SEMINATIVO** di classe 5

Superficie: **3.840 m²**

Ultimo atto di aggiornamento: TABELLA DI VARIAZIONE del 14/12/2011 Pratica n. EN0149638 in atti dal 14/12/2011 TRASMISSIONE DATI AGEA AI SENSI DEL DL 3.10.2006 N.262 (n. 13402.1/2011)

Annotazioni: VARIAZIONE CULTURALE ESEGUITA AI SENSI DEL DL 3.10.2006 N. 262, CONVERTITO CON MODIFICAZIONI NELLA LEGGE 24.11.2006 N. 286 E SUCCESSIVE MODIFICAZIONI (ANNO 2011)

> **Dati identificativi**

Comune di **CALASCIBETTA (B381) (EN)**

Foglio 1 Particella 115

Impianto meccanografico del 11/04/1977

> **Dati di classamento**

Redditi: dominicale **Euro 2,18**

agrario **Euro 0,99**

Particella con qualità: **SEMINATIVO** di classe 5

Superficie: **3.840 m²**

TABELLA DI VARIAZIONE del 14/12/2011 Pratica n. EN0149638 in atti dal 14/12/2011 TRASMISSIONE DATI AGEA AI SENSI DEL DL 3.10.2006 N.262 (n. 13402.1/2011)

Annotazioni: VARIAZIONE CULTURALE ESEGUITA AI SENSI DEL DL 3.10.2006 N. 262, CONVERTITO CON MODIFICAZIONI NELLA LEGGE 24.11.2006 N. 286 E SUCCESSIVE MODIFICAZIONI (ANNO 2011)

> **Intestazione attuale dell'immobile - totale intestati: 2**

> **1. SABATINO Silvio Salvatore
(CF SBTSVS50S10G510R)**

nato a PETRALIA SOPRANA (PA) il 10/11/1950
Diritto di: Proprieta' per 1/2 (deriva dall'atto 1)

1. Atto del 21/12/1990 Pubblico ufficiale ANASTASI E.
Sede CEFALU' (PA) Repertorio n. 28374 - UR Sede
CEFALU' (PA) Registrazione n. 87 registrato in data
09/01/1991 - Voltura n. 2413.1/1991 in atti dal
11/03/1992

> **2. VITALE Rosaria Nunzia
(CF VTLRRN63B42E536D)**

nata a LEONFORTE (EN) il 02/02/1963
Diritto di: Proprieta' per 1/2 (deriva dall'atto 1)

Visura telematica

Tributi speciali: Euro 0,90

Catasto terreni
Visura attuale per immobile
Situazione degli atti informatizzati al **05/12/2022**



Immobile di catasto terreni



Causali di aggiornamento ed annotazioni

Informazioni riportate negli atti del catasto al 05/12/2022

Dati identificativi: Comune di **CALASCIBETTA (B381) (EN)**

Foglio 1 Particella **117**

Classamento:

Particella divisa in **2** porzioni

Totali particella:

Redditi: dominicale **Euro 0,19**

 agrario **Euro 0,08**

Superficie: **280 m²**

Il reddito dominicale è stato calcolato tenendo conto delle eventuali deduzioni indicate in tabella

Porzione	AA	AB
Reddito dominicale	Euro 0,08	Euro 0,11
Reddito agrario	Euro 0,04	Euro 0,04
Deduzioni	-	-
Superficie m ²	143	137
Qualità	SEMINATIVO	PASCOLO
Classe	5	2

Ultimo atto di aggiornamento: TABELLA DI VARIAZIONE del 04/06/2020 Pratica n. EN0021853 in atti dal 19/11/2020 TRASMISSIONE DATI AGEA AI SENSI DEL DL 3.10.2006 N. 262 (n. 3471.1/2020)

Annotazioni: Variazione colturale eseguita ai sensi del DI 3.10.2006 n. 262, convertito con modificazioni nella legge 24.11.2006 n. 286 e successive modificazioni (anno 2020) - Eseguita a seguito di dichiarazione resa il 04/06/2020 all'Organismo Pagatore AGEA con la domanda AGEA.ADU.2020.0637677 (Scheda validazione/fascicolo prot. n. AGEA.CAA6294.2020.0002146)

> Dati identificativiComune di **CALASCIBETTA (B381) (EN)**
Foglio 1 Particella 117

Impianto meccanografico del 11/04/1977

> Dati di classamentoParticella divisa in **2** porzioni

Totali particella:

Redditi: dominicale **Euro 0,19**agrario **Euro 0,08**Superficie: **280 m²****Il reddito dominicale è stato calcolato tenendo conto delle eventuali deduzioni indicate in tabella**

Porzione	AA	AB
Reddito dominicale	Euro 0,08	Euro 0,11
Reddito agrario	Euro 0,04	Euro 0,04
Deduzioni	-	-
Superficie m ²	143	137
Qualità	SEMINATIVO	PASCOLO
Classe	5	2

TABELLA DI VARIAZIONE del 04/06/2020 Pratica n. EN0021853 in atti dal 19/11/2020 TRASMISSIONE DATI AGEA AI SENSI DEL DL 3.10.2006 N. 262 (n. 3471.1/2020)

Annotazioni: Variazione culturale eseguita ai sensi del DI 3.10.2006 n. 262, convertito con modificazioni nella legge 24.11.2006 n. 286 e successive modificazioni (anno 2020) - Eseguita a seguito di dichiarazione resa il 04/06/2020 all'Organismo Pagatore AGEA con la domanda AGEA.ADU.2020.0637677 (Scheda validazione/fascicolo prot. n. AGEA.CAA6294.2020.0002146)

› **Intestazione attuale dell'immobile - totale intestati: 2**

› **1. SABATINO Silvio Salvatore
(CF SBTSVS50S10G510R)**

nato a PETRALIA SOPRANA (PA) il 10/11/1950
Diritto di: Proprieta' per 1/2 (deriva dall'atto 1)

1. Atto del 12/03/1993 Pubblico ufficiale E. ANASTASI
Sede CEFALU' (PA) Repertorio n. 33022 - UR Sede
CEFALU' (PA) Registrazione n. 433 registrato in data
30/03/1993 - VENDITA Voltura n. 4148.1/1994 - Pratica
n. 28182 in atti dal 03/04/2002

› **2. VITALE Rosaria Nunzia
(CF VTLRRN63B42E536D)**

nata a LEONFORTE (EN) il 02/02/1963
Diritto di: Proprieta' comunione legale per 1/2
(deriva dall'atto 1)

Visura telematica

Tributi speciali: Euro 0,90

Catasto terreni
Visura attuale per immobile
Situazione degli atti informatizzati al 14/11/2022



Immobile di catasto terreni



Causali di aggiornamento ed annotazioni

Informazioni riportate negli atti del catasto al 14/11/2022

Dati identificativi: Comune di **CALASCIBETTA (B381) (EN)**

Foglio 1 Particella 118

Classamento:

Redditi: dominicale **Euro 2,64**

agrario **Euro 1,20**

Particella con qualità: **SEMINATIVO** di classe 5

Superficie: **4.640 m²**

Ultimo atto di aggiornamento: TABELLA DI VARIAZIONE del 14/05/2014 Pratica n. EN0129117 in atti dal 09/12/2014 TRASMISSIONE DATI AGEA AI SENSI DEL DL 3.10.2006 N. 262 (n. 9319.1/2014)

Annotazioni: Variazione colturale eseguita ai sensi del DI 3.10.2006 n. 262, convertito con modificazioni nella legge 24.11.2006 n. 286 e successive modificazioni (anno 2014) - Eseguita a seguito di dichiarazione resa il 14/05/2014 all'Organismo Pagatore AGEA con la domanda AGEA.ADU.2014.0603330 (Scheda validazione/fascicolo prot. n. AGEA.CAA405.2014.0000118)

> **Dati identificativi**

Comune di **CALASCIBETTA (B381) (EN)**

Foglio 1 Particella 118

Impianto meccanografico del 11/04/1977

> **Dati di classamento**

Redditi: dominicale **Euro 2,64**

agrario **Euro 1,20**

Particella con qualità: **SEMINATIVO** di classe 5

Superficie: **4.640 m²**

TABELLA DI VARIAZIONE del 14/05/2014 Pratica n. EN0129117 in atti dal 09/12/2014 TRASMISSIONE DATI AGEA AI SENSI DEL DL 3.10.2006 N. 262 (n. 9319.1/2014)

Annotazioni: Variazione colturale eseguita ai sensi del DI 3.10.2006 n. 262, convertito con modificazioni nella legge 24.11.2006 n. 286 e successive modificazioni (anno 2014) - Eseguita a seguito di dichiarazione resa il 14/05/2014 all'Organismo Pagatore AGEA con la domanda AGEA.ADU.2014.0603330 (Scheda validazione/fascicolo prot. n. AGEA.CAA405.2014.0000118)

> **Intestazione attuale dell'immobile - totale intestati: 2**

> **1. SABATINO Silvio Salvatore
(CF SBTSVS50S10G510R)**

nato a PETRALIA SOPRANA (PA) il 10/11/1950
Diritto di: Proprieta' per 1/2 (deriva dall'atto 1)

1. Atto del 12/03/1993 Pubblico ufficiale E. ANASTASI
Sede CEFALU' (PA) Repertorio n. 33022 - UR Sede
CEFALU' (PA) Registrazione n. 433 registrato in data
30/03/1993 - VENDITA Voltura n. 4148.1/1994 - Pratica
n. 28182 in atti dal 03/04/2002

> **2. VITALE Rosaria Nunzia
(CF VTLRRN63B42E536D)**

nata a LEONFORTE (EN) il 02/02/1963
Diritto di: Proprieta' comunione legale per 1/2
(deriva dall'atto 1)

Visura telematica

Tributi speciali: Euro 0,90

Catasto terreni
Visura attuale per immobile
Situazione degli atti informatizzati al 14/11/2022



Immobile di catasto terreni



Causali di aggiornamento ed annotazioni

Informazioni riportate negli atti del catasto al 14/11/2022

Dati identificativi: Comune di CALASCIBETTA (B381) (EN)

Foglio 1 Particella 120

Classamento:

Particella divisa in 2 porzioni

Totali particella:

Redditi: dominicale Euro 4,77

agrario Euro 2,17

Superficie: 8.390 m²

Il reddito dominicale è stato calcolato tenendo conto delle eventuali deduzioni indicate in tabella

Porzione	AA	AB
Reddito dominicale	Euro 4,75	Euro 0,02
Reddito agrario	Euro 2,16	Euro 0,01
Deduzioni	-	-
Superficie m ²	8.365	25
Qualità	SEMINATIVO	PASCOLO
Classe	5	2

Ultimo atto di aggiornamento: TABELLA DI VARIAZIONE del 04/06/2020 Pratica n. EN0021854 in atti dal 19/11/2020 TRASMISSIONE DATI AGEA AI SENSI DEL DL 3.10.2006 N. 262 (n. 3472.1/2020)

Annotazioni: Variazione colturale eseguita ai sensi del DI 3.10.2006 n. 262, convertito con modificazioni nella legge 24.11.2006 n. 286 e successive modificazioni (anno 2020) - Eseguita a seguito di dichiarazione resa il 04/06/2020 all'Organismo Pagatore AGEA con la domanda AGEA.ADU.2020.0637677 (Scheda validazione/fascicolo prot. n. AGEA.CAA6294.2020.0002146)

> Dati identificativiComune di **CALASCIBETTA (B381) (EN)**
Foglio 1 Particella 120

Impianto meccanografico del 11/04/1977

> Dati di classamentoParticella divisa in **2** porzioni

Totali particella:

Redditi: dominicale **Euro 4,77**agrario **Euro 2,17**Superficie: **8.390** m²**Il reddito dominicale è stato calcolato tenendo conto delle eventuali deduzioni indicate in tabella**

Porzione	AA	AB
Reddito dominicale	Euro 4,75	Euro 0,02
Reddito agrario	Euro 2,16	Euro 0,01
Deduzioni	-	-
Superficie m ²	8.365	25
Qualità	SEMINATIVO	PASCOLO
Classe	5	2

TABELLA DI VARIAZIONE del 04/06/2020 Pratica n. EN0021854 in atti dal 19/11/2020 TRASMISSIONE DATI AGEA AI SENSI DEL DL 3.10.2006 N. 262 (n. 3472.1/2020)

Annotazioni: Variazione culturale eseguita ai sensi del DI 3.10.2006 n. 262, convertito con modificazioni nella legge 24.11.2006 n. 286 e successive modificazioni (anno 2020) - Eseguita a seguito di dichiarazione resa il 04/06/2020 all'Organismo Pagatore AGEA con la domanda AGEA.ADU.2020.0637677 (Scheda validazione/fascicolo prot. n. AGEA.CAA6294.2020.0002146)

> **Intestazione attuale dell'immobile - totale intestati: 2**

> **1. SABATINO Silvio Salvatore
(CF SBTSVS50S10G510R)**

nato a PETRALIA SOPRANA (PA) il 10/11/1950
Diritto di: Proprieta' per 1/2 (deriva dall'atto 1)

1. Atto del 12/03/1993 Pubblico ufficiale E. ANASTASI
Sede CEFALU' (PA) Repertorio n. 33022 - UR Sede
CEFALU' (PA) Registrazione n. 433 registrato in data
30/03/1993 - VENDITA Voltura n. 4148.1/1994 - Pratica
n. 28182 in atti dal 03/04/2002

> **2. VITALE Rosaria Nunzia
(CF VTLRRN63B42E536D)**

nata a LEONFORTE (EN) il 02/02/1963
Diritto di: Proprieta' comunione legale per 1/2
(deriva dall'atto 1)

Visura telematica

Tributi speciali: Euro 0,90

Catasto terreni
Visura attuale per immobile
Situazione degli atti informatizzati al 14/11/2022



Immobile di catasto terreni



Causali di aggiornamento ed annotazioni

Informazioni riportate negli atti del catasto al 14/11/2022

Dati identificativi: Comune di CALASCIBETTA (B381) (EN)

Foglio 1 Particella 121

Classamento:

Redditi: dominicale Euro 3,45 Lire 6.677

agrario Euro 1,57 Lire 3.035

Particella con qualità: SEMINATIVO di classe 5

Superficie: 6.070 m²

Ultimo atto di aggiornamento: Impianto meccanografico del 11/04/1977

> **Dati identificativi**

Comune di CALASCIBETTA (B381) (EN)

Foglio 1 Particella 121

Partita: 4874

Impianto meccanografico del 11/04/1977

> **Dati di classamento**

Redditi: dominicale Euro 3,45 Lire 6.677

agrario Euro 1,57 Lire 3.035

Particella con qualità: SEMINATIVO di classe 5

Superficie: 6.070 m²

Impianto meccanografico del 11/04/1977

> **Intestazione attuale dell'immobile - totale intestati: 1**

> **1. DOMINA Antonino**
(CF DMNNNN40H10D907Y)

nato a GANGI (PA) il 10/06/1940

Diritto di: Proprietà per 1/1 (deriva dall'atto 1)

1. Atto del 01/08/1994 Pubblico ufficiale POLIZZANO
Sede PALERMO (PA) Repertorio n. 3040 registrato in
data - DIVISIONE Voltura n. 4133.1/1994 - Pratica n.
28152 in atti dal 03/04/2002

Visura telematica

Tributi speciali: Euro 0,90

Catasto terreni
Visura attuale per immobile
Situazione degli atti informatizzati al 14/11/2022

**Immobile di catasto terreni****Causali di aggiornamento ed annotazioni****Informazioni riportate negli atti del catasto al 14/11/2022****Dati identificativi:** Comune di **CALASCIBETTA (B381) (EN)**Foglio 1 Particella **122****Classamento:**Particella divisa in **2** porzioni

Totali particella:

Redditi: dominicale **Euro 8,07**agrario **Euro 3,58**Superficie: **13.620** m²**Il reddito dominicale è stato calcolato tenendo conto delle eventuali deduzioni indicate in tabella**

Porzione	AA	AB
Reddito dominicale	Euro 7,00	Euro 1,07
Reddito agrario	Euro 3,18	Euro 0,40
Deduzioni	-	-
Superficie m ²	12.321	1.299
Qualità	SEMINATIVO	PASCOLO
Classe	5	2

Ultimo atto di aggiornamento: TABELLA DI VARIAZIONE del 04/06/2020 Pratica n. EN0021855 in atti dal 19/11/2020 TRASMISSIONE DATI AGEA AI SENSI DEL DL 3.10.2006 N. 262 (n. 3473.1/2020)**Annotazioni:** Variazione colturale eseguita ai sensi del DI 3.10.2006 n. 262, convertito con modificazioni nella legge 24.11.2006 n. 286 e successive modificazioni (anno 2020) - Eseguita a seguito di dichiarazione resa il 04/06/2020 all'Organismo Pagatore AGEA con la domanda AGEA.ADU.2020.0637677 (Scheda validazione/fascicolo prot. n. AGEA.CAA6294.2020.0002146)

> Dati identificativiComune di **CALASCIBETTA (B381) (EN)**
Foglio 1 Particella 122

Impianto meccanografico del 11/04/1977

> Dati di classamentoParticella divisa in **2** porzioni

Totali particella:

Redditi: dominicale **Euro 8,07**agrario **Euro 3,58**Superficie: **13.620** m²**Il reddito dominicale è stato calcolato tenendo conto delle eventuali deduzioni indicate in tabella**

Porzione	AA	AB
Reddito dominicale	Euro 7,00	Euro 1,07
Reddito agrario	Euro 3,18	Euro 0,40
Deduzioni	-	-
Superficie m ²	12.321	1.299
Qualità	SEMINATIVO	PASCOLO
Classe	5	2

TABELLA DI VARIAZIONE del 04/06/2020 Pratica n. EN0021855 in atti dal 19/11/2020 TRASMISSIONE DATI AGEA AI SENSI DEL DL 3.10.2006 N. 262 (n. 3473.1/2020)

Annotazioni: Variazione culturale eseguita ai sensi del DI 3.10.2006 n. 262, convertito con modificazioni nella legge 24.11.2006 n. 286 e successive modificazioni (anno 2020) - Eseguita a seguito di dichiarazione resa il 04/06/2020 all'Organismo Pagatore AGEA con la domanda AGEA.ADU.2020.0637677 (Scheda validazione/fascicolo prot. n. AGEA.CAA6294.2020.0002146)

> **Intestazione attuale dell'immobile - totale intestati: 2**

> **1. SABATINO Silvio Salvatore
(CF SBTSVS50S10G510R)**

nato a PETRALIA SOPRANA (PA) il 10/11/1950
Diritto di: Proprieta' per 1/2 (deriva dall'atto 1)

1. Atto del 12/03/1993 Pubblico ufficiale E. ANASTASI
Sede CEFALU' (PA) Repertorio n. 33022 - UR Sede
CEFALU' (PA) Registrazione n. 433 registrato in data
30/03/1993 - VENDITA Voltura n. 4148.1/1994 - Pratica
n. 28182 in atti dal 03/04/2002

> **2. VITALE Rosaria Nunzia
(CF VTLRRN63B42E536D)**

nata a LEONFORTE (EN) il 02/02/1963
Diritto di: Proprieta' comunione legale per 1/2
(deriva dall'atto 1)

Visura telematica

Tributi speciali: Euro 0,90

Catasto terreni
Visura attuale per immobile
Situazione degli atti informatizzati al 14/11/2022



Immobile di catasto terreni



Causali di aggiornamento ed annotazioni

Informazioni riportate negli atti del catasto al 14/11/2022

Dati identificativi: Comune di **CALASCIBETTA (B381) (EN)**

Foglio 1 Particella **123**

Classamento:

Redditi: dominicale **Euro 5,81**

agrario **Euro 2,64**

Particella con qualità: **SEMINATIVO** di classe **5**

Superficie: **10.230 m²**

Riserve: 1 - Atti di passaggio intermedi non esistenti ; 1 - Atti di passaggio intermedi non esistenti

Ultimo atto di aggiornamento: TABELLA DI VARIAZIONE del 14/05/2014 Pratica n. EN0129119 in atti dal 09/12/2014 TRASMISSIONE DATI AGEA AI SENSI DEL DL 3.10.2006 N. 262 (n. 9321.1/2014)

Annotazioni: Variazione colturale eseguita ai sensi del DI 3.10.2006 n. 262, convertito con modificazioni nella legge 24.11.2006 n. 286 e successive modificazioni (anno 2014) - Eseguita a seguito di dichiarazione resa il 14/05/2014 all'Organismo Pagatore AGEA con la domanda AGEA.ADU.2014.0603330 (Scheda validazione/fascicolo prot. n. AGEA.CAA405.2014.0000118)

> **Dati identificativi**

Comune di **CALASCIBETTA (B381) (EN)**

Foglio 1 Particella **123**

Impianto meccanografico del 11/04/1977

Riserve: 1 - Atti di passaggio intermedi non esistenti ;
1 - Atti di passaggio intermedi non esistenti

> **Dati di classamento**

Redditi: dominicale **Euro 5,81**

agrario **Euro 2,64**

Particella con qualità: **SEMINATIVO** di classe **5**

Superficie: **10.230 m²**

TABELLA DI VARIAZIONE del 14/05/2014 Pratica n. EN0129119 in atti dal 09/12/2014 TRASMISSIONE DATI AGEA AI SENSI DEL DL 3.10.2006 N. 262 (n. 9321.1/2014)

Annotazioni: Variazione colturale eseguita ai sensi del DI 3.10.2006 n. 262, convertito con modificazioni nella legge 24.11.2006 n. 286 e successive modificazioni (anno 2014) - Eseguita a seguito di dichiarazione resa il 14/05/2014 all'Organismo Pagatore AGEA con la domanda AGEA.ADU.2014.0603330 (Scheda validazione/fascicolo prot. n. AGEA.CAA405.2014.0000118)

> **Intestazione attuale dell'immobile - totale intestati: 1**

> **1. SABATINO Silvio Salvatore
(CF SBTSVS50S10G510R)**

nato a PETRALIA SOPRANA (PA) il 10/11/1950
Diritto di: Proprieta' in regime di comunione dei
beni (deriva dall'atto 1)

1. Atto del 29/12/1989 Pubblico ufficiale CATANIA S.
Sede ENNA (EN) Repertorio n. 64874 - UR Sede ENNA
(EN) Registrazione n. 134 registrato in data
08/01/1990 - Voltura n. 646.1/1990 in atti dal 12/04/1991

△ **Riserve:** 1 - Atti di passaggio intermedi non
esistenti

Visura telematica

Tributi speciali: Euro 0,90

Catasto terreni
Visura attuale per immobile
Situazione degli atti informatizzati al 14/11/2022



Immobile di catasto terreni



Causali di aggiornamento ed annotazioni

Informazioni riportate negli atti del catasto al 14/11/2022

Dati identificativi: Comune di **CALASCIBETTA (B381) (EN)**

Foglio 1 Particella **124**

Classamento:

Redditi: dominicale **Euro 6,45 Lire 12.485**

agrario **Euro 2,93 Lire 5.675**

Particella con qualità: **SEMINATIVO** di classe **5**

Superficie: **11.350 m²**

Ultimo atto di aggiornamento: Impianto meccanografico del 11/04/1977

> **Dati identificativi**

Comune di **CALASCIBETTA (B381) (EN)**

Foglio 1 Particella **124**

Partita: **9195**

Impianto meccanografico del 11/04/1977

> **Dati di classamento**

Redditi: dominicale **Euro 6,45 Lire 12.485**

agrario **Euro 2,93 Lire 5.675**

Particella con qualità: **SEMINATIVO** di classe **5**

Superficie: **11.350 m²**

Impianto meccanografico del 11/04/1977

> Intestazione attuale dell'immobile - totale intestati: 2

> 1. **SABATINO Silvio Salvatore**
(CF SBTSVS50S10G510R)

nato a PETRALIA SOPRANA (PA) il 10/11/1950
Diritto di: Proprieta' per 1/2 (deriva dall'atto 1)

1. RETTIFICA DI INTESTAZIONE ALL'ATTUALITA' del
24/09/2003 Pubblico ufficiale BARRESI Sede ENNA
(EN) Repertorio n. 21696 registrato in data -
COMPRAVENDITA Voltura n. 10771.1/2003 - Pratica n.
EN0090770 in atti dal 16/12/2003

> 2. **VITALE Rosaria Nunzia**
(CF VTLRRN63B42E536D)

nata a LEONFORTE (EN) il 02/02/1963
Diritto di: Proprieta' per 1/2 (deriva dall'atto 1)

Visura telematica

Tributi speciali: Euro 0,90

Catasto terreni
Visura attuale per immobile
Situazione degli atti informatizzati al 14/11/2022



Immobile di catasto terreni



Causali di aggiornamento ed annotazioni

Informazioni riportate negli atti del catasto al 14/11/2022

Dati identificativi: Comune di CALASCIBETTA (B381) (EN)

Foglio 1 Particella 125

Classamento:

Particella divisa in 2 porzioni

Totali particella:

Redditi: dominicale Euro 6,50

agrario Euro 2,94

Superficie: 11.350 m²

Il reddito dominicale è stato calcolato tenendo conto delle eventuali deduzioni indicate in tabella

Porzione	AA	AB
Reddito dominicale	Euro 6,35	Euro 0,15
Reddito agrario	Euro 2,88	Euro 0,06
Deduzioni	-	-
Superficie m ²	11.169	181
Qualità	SEMINATIVO	PASCOLO
Classe	5	2

Riserve: 1 - Atti di passaggio intermedi non esistenti ; 1 - Atti di passaggio intermedi non esistenti

Ultimo atto di aggiornamento: TABELLA DI VARIAZIONE del 04/06/2020 Pratica n. EN0021856 in atti dal 19/11/2020 TRASMISSIONE DATI AGEA AI SENSI DEL DL 3.10.2006 N. 262 (n. 3474.1/2020)

Annotazioni: Variazione culturale eseguita ai sensi del DI 3.10.2006 n. 262, convertito con modificazioni nella legge 24.11.2006 n. 286 e successive modificazioni (anno 2020) - Eseguita a seguito di dichiarazione resa il 04/06/2020 all'Organismo Pagatore AGEA con la domanda AGEA.ADU.2020.0637677 (Scheda validazione/fascicolo prot. n. AGEA.CAA6294.2020.0002146)

> Dati identificativiComune di **CALASCIBETTA (B381) (EN)**
Foglio 1 Particella 125

Impianto meccanografico del 11/04/1977

Riserve: 1 - Atti di passaggio intermedi non esistenti ;
1 - Atti di passaggio intermedi non esistenti ; 1 - Atti di
passaggio intermedi non esistenti ; 1 - Atti di passaggio
intermedi non esistenti**> Dati di classamento**Particella divisa in **2** porzioni

Totali particella:

Redditi: dominicale **Euro 6,50**agrario **Euro 2,94**Superficie: **11.350** m²**Il reddito dominicale è stato calcolato tenendo
conto delle eventuali deduzioni indicate in
tabella**

Porzione	AA	AB
Reddito dominicale	Euro 6,35	Euro 0,15
Reddito agrario	Euro 2,88	Euro 0,06
Deduzioni	-	-
Superficie m ²	11.169	181
Qualità	SEMINATIVO	PASCOLO
Classe	5	2

TABELLA DI VARIAZIONE del 04/06/2020 Pratica n.
EN0021856 in atti dal 19/11/2020 TRASMISSIONE
DATI AGEA AI SENSI DEL DL 3.10.2006 N. 262 (n.
3474.1/2020)**Annotazioni:** Variazione culturale eseguita ai sensi del
DI 3.10.2006 n. 262, convertito con modificazioni nella
legge 24.11.2006 n. 286 e successive modificazioni
(anno 2020) - Eseguita a seguito di dichiarazione resa
il 04/06/2020 all'Organismo Pagatore AGEA con la
domanda AGEA.ADU.2020.0637677 (Scheda validazione/
fascicolo prot. n. AGEA.CAA6294.2020.0002146)

> Intestazione attuale dell'immobile - totale intestati: 2

> 1. SABATINO Silvio Salvatore
(CF SBTSVS50S10G510R)

nato a PETRALIA SOPRANA (PA) il 10/11/1950
Diritto di: Proprieta' per 1/2 (deriva dall'atto 1)

△ **Riserve:** 1 - Atti di passaggio intermedi non esistenti

> 2. VITALE Rosaria Nunzia
(CF VTLRRN63B42E536D)

nata a LEONFORTE (EN) il 02/02/1963
Diritto di: Proprieta' per 1/2 (deriva dall'atto 1)

△ **Riserve:** 1 - Atti di passaggio intermedi non esistenti

1. RETTIFICA DI INTESTAZIONE ALL'ATTUALITA' del
24/09/2003 Pubblico ufficiale BARRESI Sede ENNA
(EN) Repertorio n. 21696 registrato in data -
COMPRAVENDITA Voltura n. 10771.1/2003 - Pratica n.
EN0090770 in atti dal 16/12/2003

Visura telematica

Tributi speciali: Euro 0,90

Catasto terreni
Visura attuale per immobile
Situazione degli atti informatizzati al 14/11/2022

**Immobile di catasto terreni****Causali di aggiornamento ed annotazioni****Informazioni riportate negli atti del catasto al 14/11/2022****Dati identificativi:** Comune di **CALASCIBETTA (B381) (EN)**Foglio 1 Particella **126****Classamento:**Particella divisa in **2** porzioni

Totali particella:

Redditi: dominicale **Euro 2,90** agrario **Euro 1,28**Superficie: **4.870 m²****Il reddito dominicale è stato calcolato tenendo conto delle eventuali deduzioni indicate in tabella**

Porzione	AA	AB
Reddito dominicale	Euro 2,47	Euro 0,43
Reddito agrario	Euro 1,12	Euro 0,16
Deduzioni	-	-
Superficie m ²	4.347	523
Qualità	SEMINATIVO	PASCOLO
Classe	5	2

Ultimo atto di aggiornamento: TABELLA DI VARIAZIONE del 14/12/2011 Pratica n. EN0149640 in atti dal 14/12/2011 TRASMISSIONE DATI AGEA AI SENSI DEL DL 3.10.2006 N.262 (n. 13404.1/2011)**Annotazioni:** VARIAZIONE CULTURALE ESEGUITA AI SENSI DEL DL 3.10.2006 N. 262, CONVERTITO CON MODIFICAZIONI NELLA LEGGE 24.11.2006 N. 286 E SUCCESSIVE MODIFICAZIONI (ANNO 2011)

> **Dati identificativi**

Comune di **CALASCIBETTA (B381) (EN)**
Foglio 1 Particella 126

Impianto meccanografico del 11/04/1977

> **Dati di classamento**

Particella divisa in **2** porzioni

Totali particella:

Redditi: dominicale **Euro 2,90**

agrario **Euro 1,28**

Superficie: **4.870 m²**

Il reddito dominicale è stato calcolato tenendo conto delle eventuali deduzioni indicate in tabella

TABELLA DI VARIAZIONE del 14/12/2011 Pratica n. EN0149640 in atti dal 14/12/2011 TRASMISSIONE DATI AGEA AI SENSI DEL DL 3.10.2006 N.262 (n. 13404.1/2011)

Annotazioni: VARIAZIONE CULTURALE ESEGUITA AI SENSI DEL DL 3.10.2006 N. 262, CONVERTITO CON MODIFICAZIONI NELLA LEGGE 24.11.2006 N. 286 E SUCCESSIVE MODIFICAZIONI (ANNO 2011)

Porzione	AA	AB
Reddito dominicale	Euro 2,47	Euro 0,43
Reddito agrario	Euro 1,12	Euro 0,16
Deduzioni	-	-
Superficie m ²	4.347	523
Qualità	SEMINATIVO	PASCOLO
Classe	5	2

> **Intestazione attuale dell'immobile - totale intestati: 1**

> **1. DOMINA Antonino**
(CF DMN>NN40H10D907Y)
nato a GANGI (PA) il 10/06/1940
Diritto di: Proprietà per 1000/1000 (deriva dall'atto 1)

1. Atto del 04/08/1989 Pubblico ufficiale RIZZO M. Sede NICOSIA (EN) Repertorio n. 3427 - UR Sede NICOSIA (EN) Registrazione n. 443 registrato in data 21/08/1989 - Voltura n. 3026.1/1989 in atti dal 04/04/1991

Visura telematica

Tributi speciali: Euro 0,90

Catasto terreni
Visura attuale per immobile
Situazione degli atti informatizzati al 14/11/2022

**Immobile di catasto terreni****Causali di aggiornamento ed annotazioni****Informazioni riportate negli atti del catasto al 14/11/2022****Dati identificativi:** Comune di **CALASCIBETTA (B381) (EN)**Foglio 1 Particella **129****Classamento:**Particella divisa in **2** porzioni

Totali particella:

Redditi: dominicale **Euro 1,45**agrario **Euro 0,66**Superficie: **2.560 m²****Il reddito dominicale è stato calcolato tenendo conto delle eventuali deduzioni indicate in tabella**

Porzione	AA	AB
Reddito dominicale	Euro 0,73	Euro 0,72
Reddito agrario	Euro 0,33	Euro 0,33
Deduzioni	-	-
Superficie m ²	1.284	1.276
Qualità	SEMINATIVO	PASCOLO
Classe	5	3

Ultimo atto di aggiornamento: TABELLA DI VARIAZIONE del 12/12/2007 Pratica n. EN0168824 in atti dal 12/12/2007 TRASMISSIONE DATI AGEA AI SENSI DEL DL 3.10.2006 N.262 (n. 46859.1/2007)**Annotazioni:** VARIAZIONE CULTURALE ESEGUITA AI SENSI DEL DL 3.10.2006 N. 262, CONVERTITO CON MODIFICAZIONI NELLA LEGGE 24.11.2006 N. 286 (ANNO 2007) - QUALITA` DICHIARATA O PARIFICATA A COLTURA PRESENTE NEL QUADRO TARIFFARIO DEL COMUNE

> **Dati identificativi**

Comune di **CALASCIBETTA (B381) (EN)**
Foglio 1 Particella 129

Impianto meccanografico del 11/04/1977

> **Dati di classamento**

Particella divisa in **2** porzioni

Totali particella:

Redditi: dominicale **Euro 1,45**

agrario **Euro 0,66**

Superficie: **2.560 m²**

Il reddito dominicale è stato calcolato tenendo conto delle eventuali deduzioni indicate in tabella

TABELLA DI VARIAZIONE del 12/12/2007 Pratica n. EN0168824 in atti dal 12/12/2007 TRASMISSIONE DATI AGEA AI SENSI DEL DL 3.10.2006 N.262 (n. 46859.1/2007)

Annotazioni: VARIAZIONE CULTURALE ESEGUITA AI SENSI DEL DL 3.10.2006 N. 262, CONVERTITO CON MODIFICAZIONI NELLA LEGGE 24.11.2006 N. 286 (ANNO 2007) - QUALITA` DICHIARATA O PARIFICATA A CULTURA PRESENTE NEL QUADRO TARIFFARIO DEL COMUNE

Porzione	AA	AB
Reddito dominicale	Euro 0,73	Euro 0,72
Reddito agrario	Euro 0,33	Euro 0,33
Deduzioni	-	-
Superficie m ²	1.284	1.276
Qualità	SEMINATIVO	PASCOLO
Classe	5	3

> **Intestazione attuale dell'immobile - totale intestati: 1**

> **1. DOMINA Antonino**
(CF DMN>NN40H10D907Y)
nato a GANGI (PA) il 10/06/1940
Diritto di: Proprietà per 1000/1000 (deriva dall'atto 1)

1. Atto del 04/08/1989 Pubblico ufficiale RIZZO M. Sede NICOSIA (EN) Repertorio n. 3427 - UR Sede NICOSIA (EN) Registrazione n. 443 registrato in data 21/08/1989 - Voltura n. 3026.1/1989 in atti dal 04/04/1991

Visura telematica

Tributi speciali: Euro 0,90

Catasto terreni
Visura attuale per immobile
Situazione degli atti informatizzati al **05/12/2022**



Immobile di catasto terreni



Causali di aggiornamento ed annotazioni

Informazioni riportate negli atti del catasto al 05/12/2022

Dati identificativi: Comune di **CALASCIBETTA (B381) (EN)**

Foglio 1 Particella **130**

Classamento:

Particella divisa in **2** porzioni

Totali particella:

Redditi: dominicale **Euro 9,78**

agrario **Euro 2,89**

Superficie: **7.540 m²**

Il reddito dominicale è stato calcolato tenendo conto delle eventuali deduzioni indicate in tabella

Porzione	AA	AB
Reddito dominicale	Euro 2,20	Euro 7,58
Reddito agrario	Euro 1,00	Euro 1,89
Deduzioni	-	-
Superficie m ²	3.872	3.668
Qualità	PASCOLO	PASCOLO ARB
Classe	3	U

Ultimo atto di aggiornamento: TABELLA DI VARIAZIONE del 21/12/2009 Pratica n. EN0151839 in atti dal 21/12/2009 TRASMISSIONE DATI AGEA AI SENSI DEL DL 3.10.2006 N.262 (n. 8105.1/2009)

Annotazioni: VARIAZIONE CULTURALE ESEGUITA AI SENSI DEL DL 3.10.2006 N. 262, CONVERTITO CON MODIFICAZIONI NELLA LEGGE 24.11.2006 N. 286 E SUCCESSIVE MODIFICAZIONI (ANNO 2009)

> **Dati identificativi**

Comune di **CALASCIBETTA (B381) (EN)**
Foglio 1 Particella **130**

Impianto meccanografico del 11/04/1977

> **Dati di classamento**

Particella divisa in **2** porzioni
Totali particella:
Redditi: dominicale **Euro 9,78**
 agrario **Euro 2,89**
Superficie: **7.540 m²**

Il reddito dominicale è stato calcolato tenendo conto delle eventuali deduzioni indicate in tabella

TABELLA DI VARIAZIONE del 21/12/2009 Pratica n. EN0151839 in atti dal 21/12/2009 TRASMISSIONE DATI AGEA AI SENSI DEL DL 3.10.2006 N.262 (n. 8105.1/2009)

Annotazioni: VARIAZIONE CULTURALE ESEGUITA AI SENSI DEL DL 3.10.2006 N. 262, CONVERTITO CON MODIFICAZIONI NELLA LEGGE 24.11.2006 N. 286 E SUCCESSIVE MODIFICAZIONI (ANNO 2009)

Porzione	AA	AB
Reddito dominicale	Euro 2,20	Euro 7,58
Reddito agrario	Euro 1,00	Euro 1,89
Deduzioni	-	-
Superficie m ²	3.872	3.668
Qualità	PASCOLO	PASCOLO ARB
Classe	3	U

> **Intestazione attuale dell'immobile - totale intestati: 1**

> **1. DOMINA Antonino**
(CF DMN>NN40H10D907Y)
nato a GANGI (PA) il 10/06/1940
Diritto di: Proprietà per 1/1 (deriva dall'atto 1)

1. VOLTURA D'UFFICIO del 23/04/2008 registrato in data - INTERSCAMBIO INFORMATIVO CD Voltura n. 3851.1/2008 - Pratica n. EN0042309 in atti dal 23/04/2008

Visura telematica

Tributi speciali: Euro 0,90

Catasto terreni
Visura attuale per immobile
Situazione degli atti informatizzati al 14/11/2022



Immobile di catasto terreni



Causali di aggiornamento ed annotazioni

Informazioni riportate negli atti del catasto al 14/11/2022

Dati identificativi: Comune di **CALASCIBETTA (B381) (EN)**

Foglio 1 Particella **137**

Classamento:

Redditi: dominicale **Euro 0,07 Lire 128**

agrario **Euro 0,02 Lire 48**

Particella con qualità: **PASCOLO** di classe **2**

Superficie: **80 m²**

Ultimo atto di aggiornamento: Impianto meccanografico del 11/04/1977

> **Dati identificativi**

Comune di **CALASCIBETTA (B381) (EN)**

Foglio 1 Particella **137**

Partita: **9129**

Impianto meccanografico del 11/04/1977

> **Dati di classamento**

Redditi: dominicale **Euro 0,07 Lire 128**

agrario **Euro 0,02 Lire 48**

Particella con qualità: **PASCOLO** di classe **2**

Superficie: **80 m²**

Impianto meccanografico del 11/04/1977

> **Intestazione attuale dell'immobile - totale intestati: 1**

> **1. FERRARA Vincenzo Natale**
(CF FRRVCN39T25F892E)

nato a NICOSIA (EN) il 25/12/1939

Diritto di: Proprieta' per 1000/1000 (deriva dall'atto
1)

1. Impianto meccanografico del 11/04/1977



Direzione Provinciale di Enna
Ufficio Provinciale - Territorio
Servizi Catastali

Data: 14/11/2022
Ora: 10:51:19
Numero Pratica: T105778/2022
Pag: 2 - Fine

Tributi speciali: Euro 0,90

Catasto terreni
Visura attuale per immobile
Situazione degli atti informatizzati al 14/11/2022



Immobile di catasto terreni



Causali di aggiornamento ed annotazioni

Informazioni riportate negli atti del catasto al 14/11/2022

Dati identificativi: Comune di **CALASCIBETTA (B381) (EN)**

Foglio 1 Particella **138**

Classamento:

Redditi: dominicale **Euro 0,22 Lire 418**

agrario **Euro 0,10 Lire 190**

Particella con qualità: **SEMINATIVO** di classe **5**

Superficie: **380 m²**

Ultimo atto di aggiornamento: Impianto meccanografico del 11/04/1977

> **Dati identificativi**

Comune di **CALASCIBETTA (B381) (EN)**

Foglio 1 Particella **138**

Partita: **9129**

Impianto meccanografico del 11/04/1977

> **Dati di classamento**

Redditi: dominicale **Euro 0,22 Lire 418**

agrario **Euro 0,10 Lire 190**

Particella con qualità: **SEMINATIVO** di classe **5**

Superficie: **380 m²**

Impianto meccanografico del 11/04/1977

> **Intestazione attuale dell'immobile - totale intestati: 1**

> **1. FERRARA Vincenzo Natale**
(CF FRRVCN39T25F892E)

nato a NICOSIA (EN) il 25/12/1939

Diritto di: Proprieta' per 1000/1000 (deriva dall'atto
1)

1. Impianto meccanografico del 11/04/1977



Direzione Provinciale di Enna
Ufficio Provinciale - Territorio
Servizi Catastali

Data: 14/11/2022
Ora: 10:51:50
Numero Pratica: T106178/2022
Pag: 2 - Fine

Tributi speciali: Euro 0,90

Catasto terreni
Visura attuale per immobile
Situazione degli atti informatizzati al **05/12/2022**



Immobile di catasto terreni



Causali di aggiornamento ed annotazioni

Informazioni riportate negli atti del catasto al 05/12/2022

Dati identificativi: Comune di **CALASCIBETTA (B381) (EN)**

Foglio 1 Particella **148**

Classamento:

Particella divisa in **2** porzioni

Totali particella:

Redditi: dominicale **Euro 0,19**

agrario **Euro 0,09**

Superficie: **330 m²**

Il reddito dominicale è stato calcolato tenendo conto delle eventuali deduzioni indicate in tabella

Porzione	AA	AB
Reddito dominicale	Euro 0,17	Euro 0,02
Reddito agrario	Euro 0,08	Euro 0,01
Deduzioni	-	-
Superficie m ²	300	30
Qualità	SEMINATIVO	PASCOLO
Classe	5	2

Ultimo atto di aggiornamento: TABELLA DI VARIAZIONE del 12/12/2007 Pratica n. EN0168827 in atti dal 12/12/2007 TRASMISSIONE DATI AGEA AI SENSI DEL DL 3.10.2006 N.262 (n. 46862.1/2007)

Annotazioni: VARIAZIONE CULTURALE ESEGUITA AI SENSI DEL DL 3.10.2006 N. 262, CONVERTITO CON MODIFICAZIONI NELLA LEGGE 24.11.2006 N. 286 (ANNO 2007) - QUALITA` DICHIARATA O PARIFICATA A COLTURA PRESENTE NEL QUADRO TARIFFARIO DEL COMUNE

> **Dati identificativi**

Comune di **CALASCIBETTA (B381) (EN)**
Foglio **1** Particella **148**

Impianto meccanografico del 11/04/1977

> **Dati di classamento**

Particella divisa in **2** porzioni

Totali particella:

Redditi: dominicale **Euro 0,19**

agrario **Euro 0,09**

Superficie: **330** m²

Il reddito dominicale è stato calcolato tenendo conto delle eventuali deduzioni indicate in tabella

TABELLA DI VARIAZIONE del 12/12/2007 Pratica n. EN0168827 in atti dal 12/12/2007 TRASMISSIONE DATI AGEA AI SENSI DEL DL 3.10.2006 N.262 (n. 46862.1/2007)

Annotazioni: VARIAZIONE CULTURALE ESEGUITA AI SENSI DEL DL 3.10.2006 N. 262, CONVERTITO CON MODIFICAZIONI NELLA LEGGE 24.11.2006 N. 286 (ANNO 2007) - QUALITA` DICHIARATA O PARIFICATA A CULTURA PRESENTE NEL QUADRO TARIFFARIO DEL COMUNE

Porzione	AA	AB
Reddito dominicale	Euro 0,17	Euro 0,02
Reddito agrario	Euro 0,08	Euro 0,01
Deduzioni	-	-
Superficie m ²	300	30
Qualità	SEMINATIVO	PASCOLO
Classe	5	2

> **Intestazione attuale dell'immobile - totale intestati: 1**

> **1. DOMINA Antonino**
(CF DMN>NN40H10D907Y)

nato a GANGI (PA) il 10/06/1940

Diritto di: Proprietà per 1/1 (deriva dall'atto 1)

1. Atto del 01/08/1994 Pubblico ufficiale POLIZZANO Sede PALERMO (PA) Repertorio n. 3040 registrato in data - DIVISIONE Voltura n. 4133.1/1994 - Pratica n. 28152 in atti dal 03/04/2002

Visura telematica

Tributi speciali: Euro 0,90

Catasto terreni
Visura attuale per immobile
Situazione degli atti informatizzati al 14/11/2022



Immobile di catasto terreni



Causali di aggiornamento ed annotazioni

Informazioni riportate negli atti del catasto al 14/11/2022

Dati identificativi: Comune di **CALASCIBETTA (B381) (EN)**

Foglio 1 Particella **149**

Classamento:

Redditi: dominicale **Euro 1,60 Lire 3.091**

agrario **Euro 0,73 Lire 1.405**

Particella con qualità: **SEMINATIVO** di classe **5**

Superficie: **2.810 m²**

Ultimo atto di aggiornamento: Impianto meccanografico del 11/04/1977

> **Dati identificativi**

Comune di **CALASCIBETTA (B381) (EN)**

Foglio 1 Particella **149**

Partita: **5712**

Impianto meccanografico del 11/04/1977

> **Dati di classamento**

Redditi: dominicale **Euro 1,60 Lire 3.091**

agrario **Euro 0,73 Lire 1.405**

Particella con qualità: **SEMINATIVO** di classe **5**

Superficie: **2.810 m²**

Impianto meccanografico del 11/04/1977

> **Intestazione attuale dell'immobile - totale intestati: 1**

> **1. DOMINA Antonino**
(CF DMNNNN40H10D907Y)

nato a GANGI (PA) il 10/06/1940

Diritto di: Proprietà per 1/1 (deriva dall'atto 1)

1. Atto del 01/08/1994 Pubblico ufficiale POLIZZANO
Sede PALERMO (PA) Repertorio n. 3040 registrato in
data - DIVISIONE Voltura n. 4133.1/1994 - Pratica n.
28152 in atti dal 03/04/2002

Visura telematica

Tributi speciali: Euro 0,90

Catasto terreni
Visura attuale per immobile
Situazione degli atti informatizzati al **05/12/2022**



Immobile di catasto terreni



Causali di aggiornamento ed annotazioni

Informazioni riportate negli atti del catasto al 05/12/2022

Dati identificativi: Comune di **CALASCIBETTA (B381) (EN)**

Foglio 1 Particella **150**

Classamento:

Redditi: dominicale **Euro 0,89**

agrario **Euro 0,41**

Particella con qualità: **SEMINATIVO** di classe **5**

Superficie: **1.570 m²**

Ultimo atto di aggiornamento: TABELLA DI VARIAZIONE del 17/05/2021 Pratica n. EN0026823 in atti dal 09/12/2021 TRASMISSIONE DATI AGEA AI SENSI DEL DL 3.10.2006 N. 262 (n. 2413.1/2021)

Annotazioni: Variazione colturale eseguita ai sensi del DI 3.10.2006 n. 262, convertito con modificazioni nella legge 24.11.2006 n. 286 e successive modificazioni (anno 2021) - Eseguita a seguito di dichiarazione resa il 17/05/2021 all'Organismo Pagatore AGEA con la domanda AGEA.ADU.2021.0237262 (Scheda validazione/fascicolo prot. n. AGEA.CAA1915.2021.0000420)

> **Dati identificativi**

Comune di **CALASCIBETTA (B381) (EN)**

Foglio 1 Particella **150**

Impianto meccanografico del 11/04/1977

> **Dati di classamento**

Redditi: dominicale **Euro 0,89**

agrario **Euro 0,41**

Particella con qualità: **SEMINATIVO** di classe **5**

Superficie: **1.570 m²**

TABELLA DI VARIAZIONE del 17/05/2021 Pratica n. EN0026823 in atti dal 09/12/2021 TRASMISSIONE DATI AGEA AI SENSI DEL DL 3.10.2006 N. 262 (n. 2413.1/2021)

Annotazioni: Variazione colturale eseguita ai sensi del DI 3.10.2006 n. 262, convertito con modificazioni nella legge 24.11.2006 n. 286 e successive modificazioni (anno 2021) - Eseguita a seguito di dichiarazione resa il 17/05/2021 all'Organismo Pagatore AGEA con la domanda AGEA.ADU.2021.0237262 (Scheda validazione/fascicolo prot. n. AGEA.CAA1915.2021.0000420)

> **Intestazione attuale dell'immobile - totale intestati: 1**

> **1. DOMINA Antonino**
(CF DMN>NN40H10D907Y)
nato a GANGI (PA) il 10/06/1940
Diritto di: Proprieta' per 1/1 (deriva dall'atto 1)

1. Atto del 01/08/1994 Pubblico ufficiale POLIZZANO
Sede PALERMO (PA) Repertorio n. 3040 registrato in
data - DIVISIONE Voltura n. 4133.1/1994 - Pratica n.
28152 in atti dal 03/04/2002

Visura telematica

Tributi speciali: Euro 0,90

Catasto terreni
Visura attuale per immobile
Situazione degli atti informatizzati al 14/11/2022



Immobile di catasto terreni



Causali di aggiornamento ed annotazioni

Informazioni riportate negli atti del catasto al 14/11/2022

Dati identificativi: Comune di **CALASCIBETTA (B381) (EN)**

Foglio 1 Particella **151**

Classamento:

Redditi: dominicale **Euro 1,24 Lire 2.398**

agrario **Euro 0,56 Lire 1.090**

Particella con qualità: **SEMINATIVO** di classe **5**

Superficie: **2.180 m²**

Ultimo atto di aggiornamento: Impianto meccanografico del 11/04/1977

> **Dati identificativi**

Comune di **CALASCIBETTA (B381) (EN)**

Foglio 1 Particella **151**

Partita: **4882**

Impianto meccanografico del 11/04/1977

> **Dati di classamento**

Redditi: dominicale **Euro 1,24 Lire 2.398**

agrario **Euro 0,56 Lire 1.090**

Particella con qualità: **SEMINATIVO** di classe **5**

Superficie: **2.180 m²**

Impianto meccanografico del 11/04/1977

> **Intestazione attuale dell'immobile - totale intestati: 1**

> **1. DOMINA Antonino**
(CF DMNNNN40H10D907Y)

nato a GANGI (PA) il 10/06/1940

Diritto di: Proprietà per 1/1 (deriva dall'atto 1)

1. Atto del 01/08/1994 Pubblico ufficiale POLIZZANO
Sede PALERMO (PA) Repertorio n. 3040 registrato in
data - DIVISIONE Voltura n. 4133.1/1994 - Pratica n.
28152 in atti dal 03/04/2002

Visura telematica

Tributi speciali: Euro 0,90

Catasto terreni
Visura attuale per immobile
Situazione degli atti informatizzati al **30/11/2022**



Immobile di catasto terreni



Causali di aggiornamento ed annotazioni

Informazioni riportate negli atti del catasto al 30/11/2022

Dati identificativi: Comune di **CALASCIBETTA (B381) (EN)**

Foglio **1** Particella **201**

Classamento:

Redditi: dominicale **Euro 5,02**

agrario **Euro 1,88**

Particella con qualità: **PASCOLO** di classe **2**

Superficie: **6.080 m²**

Ultimo atto di aggiornamento: TABELLA DI VARIAZIONE del 09/12/2010 Pratica n. EN0184971 in atti dal 09/12/2010 TRASMISSIONE DATI AGEA AI SENSI DEL DL 3.10.2006 N.262 (n. 5930.1/2010)

Annotazioni: VARIAZIONE CULTURALE ESEGUITA AI SENSI DEL DL 3.10.2006 N. 262, CONVERTITO CON MODIFICAZIONI NELLA LEGGE 24.11.2006 N. 286 E SUCCESSIVE MODIFICAZIONI (ANNO 2010)

> **Dati identificativi**

Comune di **CALASCIBETTA (B381) (EN)**

Foglio **1** Particella **201**

Impianto meccanografico del 11/04/1977

> **Dati di classamento**

Redditi: dominicale **Euro 5,02**

agrario **Euro 1,88**

Particella con qualità: **PASCOLO** di classe **2**

Superficie: **6.080 m²**

TABELLA DI VARIAZIONE del 09/12/2010 Pratica n. EN0184971 in atti dal 09/12/2010 TRASMISSIONE DATI AGEA AI SENSI DEL DL 3.10.2006 N.262 (n. 5930.1/2010)

Annotazioni: VARIAZIONE CULTURALE ESEGUITA AI SENSI DEL DL 3.10.2006 N. 262, CONVERTITO CON MODIFICAZIONI NELLA LEGGE 24.11.2006 N. 286 E SUCCESSIVE MODIFICAZIONI (ANNO 2010)

› **Intestazione attuale dell'immobile - totale intestati: 1**

› **1. FERRARA Mario**
(CF FRRMRA38C08F892F)
nato a NICOSIA (EN) il 08/03/1938
Diritto di: Proprieta' per 1000/1000 (deriva dall'atto
1)

1. Impianto meccanografico del 11/04/1977

Visura telematica

Tributi speciali: Euro 0,90

Catasto terreni
Visura attuale per immobile
Situazione degli atti informatizzati al **30/11/2022**



Immobile di catasto terreni



Causali di aggiornamento ed annotazioni

Informazioni riportate negli atti del catasto al 30/11/2022

Dati identificativi: Comune di **CALASCIBETTA (B381) (EN)**

Foglio 1 Particella **283**

Classamento:

Redditi: dominicale **Euro 0,34**

agrario **Euro 0,16**

Particella con qualità: **SEMINATIVO** di classe **5**

Superficie: **607 m²**

Riserve: 1 - Atti di passaggio intermedi non esistenti

Ultimo atto di aggiornamento: VARIAZIONE D'UFFICIO del 19/09/2013 Pratica n. EN0116378 in atti dal 19/09/2013 ISTANZA PROT. 112359/2013 (n. 7395.1/2013)

Annotazioni: INSERIMENTO DI RIS. 1 A SEGUITO REGISTRAZIONE VOLTURA PROT.112359 DEL 10/09/2013 IN ATTI DAL 19/09/2013.

> **Dati identificativi**

Comune di **CALASCIBETTA (B381) (EN)**

Foglio 1 Particella **283**

FRAZIONAMENTO in atti dal 15/03/1990 (n. 1056. F02/1989)

Riserve: 1 - Atti di passaggio intermedi non esistenti

> **Dati di classamento**

Redditi: dominicale **Euro 0,34**

agrario **Euro 0,16**

Particella con qualità: **SEMINATIVO** di classe **5**

Superficie: **607 m²**

TABELLA DI VARIAZIONE del 14/12/2011 Pratica n. EN0149651 in atti dal 14/12/2011 TRASMISSIONE DATI AGEA AI SENSI DEL DL 3.10.2006 N.262 (n. 13415.1/2011)

> **Altre variazioni**

VARIAZIONE D'UFFICIO del 19/09/2013 Pratica n. EN0116378 in atti dal 19/09/2013 ISTANZA PROT. 112359/2013 (n. 7395.1/2013)

Annotazioni: INSERIMENTO DI RIS. 1 A SEGUITO REGISTRAZIONE VOLTURA PROT.112359 DEL 10/09/2013 IN ATTI DAL 19/09/2013.

> **Intestazione attuale dell'immobile - totale intestati: 3**

> **1. GULINO Lucia Maria**
(CF GLNLMR63L57B381W)

nata a CALASCIBETTA (EN) il 17/07/1963
Diritto di: Proprieta' per 6/12 (deriva dall'atto 1)

△ **Riserve:** 1 - Atti di passaggio intermedi non esistenti

> **2. SABATINO Silvio Salvatore**
(CF SBTSVS50S10G510R)

nato a PETRALIA SOPRANA (PA) il 10/11/1950
Diritto di: Proprieta' per 3/12 (deriva dall'atto 1)

△ **Riserve:** 1 - Atti di passaggio intermedi non esistenti

> **3. VITALE Rosaria Nunzia**
(CF VTLRRN63B42E536D)

nata a LEONFORTE (EN) il 02/02/1963
Diritto di: Proprieta' per 3/12 (deriva dall'atto 1)

△ **Riserve:** 1 - Atti di passaggio intermedi non esistenti

1. Atto del 08/11/2013 Pubblico ufficiale MASSIMO RIZZO Sede NICOSIA (EN) Repertorio n. 36006 - UU Sede NICOSIA (EN) Registrazione n. 1701 registrato in data 28/11/2013 - DONAZIONE Voltura n. 7782.1/2013 - Pratica n. EN0138334 in atti dal 06/12/2013

Visura telematica

Tributi speciali: Euro 0,90

Catasto terreni
Visura attuale per immobile
Situazione degli atti informatizzati al **30/11/2022**



Immobile di catasto terreni



Causali di aggiornamento ed annotazioni

Informazioni riportate negli atti del catasto al 30/11/2022

Dati identificativi: Comune di **CALASCIBETTA (B381) (EN)**

Foglio 1 Particella **287**

Classamento:

Redditi: dominicale **Euro 8,78**

agrario **Euro 3,16**

Particella con qualità: **SEMINATIVO** di classe 4

Superficie: **6.800 m²**

Ultimo atto di aggiornamento: TABELLA DI VARIAZIONE del 15/06/2020 Pratica n. EN0021857 in atti dal 19/11/2020 TRASMISSIONE DATI AGEA AI SENSI DEL DL 3.10.2006 N. 262 (n. 3475.1/2020)

Annotazioni: Variazione colturale eseguita ai sensi del DI 3.10.2006 n. 262, convertito con modificazioni nella legge 24.11.2006 n. 286 e successive modificazioni (anno 2020) - Eseguita a seguito di dichiarazione resa il 15/06/2020 all'Organismo Pagatore AGEA con la domanda AGEA.ADU.2020.0803447 (Scheda validazione/fascicolo prot. n. AGEA.CAA1915.2020.0000509)

> **Dati identificativi**

Comune di **CALASCIBETTA (B381) (EN)**

Foglio 1 Particella **287**

FRAZIONAMENTO del 12/08/1982 in atti dal 20/06/1989 SALVATORE PUGLISI (n. 105689)

> **Dati di classamento**

Redditi: dominicale **Euro 8,78**

agrario **Euro 3,16**

Particella con qualità: **SEMINATIVO** di classe 4

Superficie: **6.800 m²**

TABELLA DI VARIAZIONE del 15/06/2020 Pratica n. EN0021857 in atti dal 19/11/2020 TRASMISSIONE DATI AGEA AI SENSI DEL DL 3.10.2006 N. 262 (n. 3475.1/2020)

Annotazioni: Variazione colturale eseguita ai sensi del DI 3.10.2006 n. 262, convertito con modificazioni nella legge 24.11.2006 n. 286 e successive modificazioni (anno 2020) - Eseguita a seguito di dichiarazione resa il 15/06/2020 all'Organismo Pagatore AGEA con la domanda AGEA.ADU.2020.0803447 (Scheda validazione/fascicolo prot. n. AGEA.CAA1915.2020.0000509)

> **Intestazione attuale dell'immobile - totale intestati: 1**

> **1. GULINO Lucia Maria**
(CF GLNLMR63L57B381W)
nata a CALASCIBETTA (EN) il 17/07/1963
Diritto di: Proprieta' per 1/1 (deriva dall'atto 1)

1. Atto del 08/11/2013 Pubblico ufficiale MASSIMO RIZZO Sede NICOSIA (EN) Repertorio n. 36006 - UU Sede NICOSIA (EN) Registrazione n. 1701 registrato in data 28/11/2013 - DONAZIONE Voltura n. 7781.1/2013 - Pratica n. EN0138334 in atti dal 06/12/2013

Visura telematica

Tributi speciali: Euro 0,90

Catasto terreni
Visura attuale per immobile
Situazione degli atti informatizzati al 14/11/2022



Immobile di catasto terreni



Causali di aggiornamento ed annotazioni

Informazioni riportate negli atti del catasto al 14/11/2022

Dati identificativi: Comune di CALASCIBETTA (B381) (EN)

Foglio 1 Particella 289

Classamento:

Particella divisa in 2 porzioni

Totali particella:

Redditi: dominicale Euro 8,04 Lire 15.568

agrario Euro 2,93 Lire 5.664

Superficie: 7.120 m²

Il reddito dominicale è stato calcolato tenendo conto delle eventuali deduzioni indicate in tabella

Porzione	1	2
Reddito dominicale	Euro 5,99 Lire 11.600	Euro 2,05 Lire 3.968
Reddito agrario	Euro 2,16 Lire 4.176	Euro 0,77 Lire 1.488
Deduzioni	-	-
Superficie m ²	4.640	2.480
Qualità	SEMINATIVO	PASCOLO
Classe	4	2

Ultimo atto di aggiornamento: REVISIONE DI ELEMENTI CENSUARI del 19/10/1994 in atti dal 26/10/1994 (n. 81.1/1994)

> **Dati identificativi**

Comune di CALASCIBETTA (B381) (EN)

Foglio 1 Particella 289

Partita: 7008

FRAZIONAMENTO del 12/08/1982 in atti dal 20/06/1989 SALVATORE PUGLISI (n. 105689)

> Dati di classamento

Particella divisa in 2 porzioni

Totali particella:

Redditi: dominicale **Euro 8,04 Lire 15.568**agrario **Euro 2,93 Lire 5.664**Superficie: **7.120 m²****Il reddito dominicale è stato calcolato tenendo conto delle eventuali deduzioni indicate in tabella**REVISIONE DI ELEMENTI CENSUARI del 19/10/1994
in atti dal 26/10/1994 (n. 81.1/1994)

Porzione	1	2
Reddito dominicale	Euro 5,99 Lire 11.600	Euro 2,05 Lire 3.968
Reddito agrario	Euro 2,16 Lire 4.176	Euro 0,77 Lire 1.488
Deduzioni	-	-
Superficie m ²	4.640	2.480
Qualità	SEMINATIVO	PASCOLO
Classe	4	2

> Intestazione attuale dell'immobile - totale intestati: 1**> 1. GULINO Lucia Maria
(CF GLNLMR63L57B381W)**

nata a CALASCIBETTA (EN) il 17/07/1963

Diritto di: Proprieta' per 1/1 (deriva dall'atto 1)

1. Atto del 08/11/2013 Pubblico ufficiale MASSIMO RIZZO Sede NICOSIA (EN) Repertorio n. 36006 - UU Sede NICOSIA (EN) Registrazione n. 1701 registrato in data 28/11/2013 - DONAZIONE Voltura n. 7781.1/2013 - Pratica n. EN0138334 in atti dal 06/12/2013

*Visura telematica**Tributi speciali: Euro 0,90*

Catasto terreni
Visura attuale per immobile
Situazione degli atti informatizzati al **30/11/2022**



Immobile di catasto terreni



Causali di aggiornamento ed annotazioni

Informazioni riportate negli atti del catasto al 30/11/2022

Dati identificativi: Comune di **CALASCIBETTA (B381) (EN)**

Foglio 1 Particella **290**

Classamento:

Redditi: dominicale **Euro 5,16 Lire 10.000**

agrario **Euro 1,86 Lire 3.600**

Particella con qualità: **SEMINATIVO** di classe **4**

Superficie: **4.000 m²**

Ultimo atto di aggiornamento: VARIAZIONE D'UFFICIO del 24/05/1994 in atti dal 22/08/1994 (n. 29.1/1994)

> **Dati identificativi**

Comune di **CALASCIBETTA (B381) (EN)**

Foglio 1 Particella **290**

Partita: **13329**

FRAZIONAMENTO del 12/08/1982 in atti dal
20/06/1989 SALVATORE PUGLISI (n. 105689)

> **Dati di classamento**

Redditi: dominicale **Euro 5,16 Lire 10.000**

agrario **Euro 1,86 Lire 3.600**

Particella con qualità: **SEMINATIVO** di classe **4**

Superficie: **4.000 m²**

VARIAZIONE D'UFFICIO del 24/05/1994 in atti dal
22/08/1994 (n. 29.1/1994)

> **Intestazione attuale dell'immobile - totale intestati: 1**

> **1. GULINO Lucia Maria**
(CF GLNLMR63L57B381W)

nata a CALASCIBETTA (EN) il 17/07/1963

Diritto di: Proprieta' per 1/1 (deriva dall'atto 1)

1. Atto del 08/11/2013 Pubblico ufficiale MASSIMO
RIZZO Sede NICOSIA (EN) Repertorio n. 36006 - UU
Sede NICOSIA (EN) Registrazione n. 1701 registrato
in data 28/11/2013 - DONAZIONE Voltura n.
7781.1/2013 - Pratica n. EN0138334 in atti dal
06/12/2013



Direzione Provinciale di Enna
Ufficio Provinciale - Territorio
Servizi Catastali

Data: **30/11/2022**
Ora: **10:03:33**
Numero Pratica: **T64988/2022**
Pag: **2 - Fine**

Tributi speciali: Euro 0,90

Catasto terreni
Visura attuale per immobile
Situazione degli atti informatizzati al **30/11/2022**

**Immobile di catasto terreni****Causali di aggiornamento ed annotazioni****Informazioni riportate negli atti del catasto al 30/11/2022****Dati identificativi:** Comune di **CALASCIBETTA (B381) (EN)**Foglio 1 Particella **291****Classamento:**Particella divisa in **2** porzioni

Totali particella:

Redditi: dominicale **Euro 20,36**agrario **Euro 7,85**Superficie: **26.150 m²****Il reddito dominicale è stato calcolato tenendo conto delle eventuali deduzioni indicate in tabella**

Porzione	AA	AB
Reddito dominicale	Euro 2,73	Euro 17,63
Reddito agrario	Euro 1,24	Euro 6,61
Deduzioni	-	-
Superficie m ²	4.809	21.341
Qualità	SEMINATIVO	PASCOLO
Classe	5	2

Ultimo atto di aggiornamento: TABELLA DI VARIAZIONE del 12/12/2007 Pratica n. EN0168836 in atti dal 12/12/2007 TRASMISSIONE DATI AGEA AI SENSI DEL DL 3.10.2006 N.262 (n. 46871.1/2007)**Annotazioni:** VARIAZIONE CULTURALE ESEGUITA AI SENSI DEL DL 3.10.2006 N. 262, CONVERTITO CON MODIFICAZIONI NELLA LEGGE 24.11.2006 N. 286 (ANNO 2007) - QUALITA` DICHIARATA O PARIFICATA A COLTURA PRESENTE NEL QUADRO TARIFFARIO DEL COMUNE

> Dati identificativiComune di **CALASCIBETTA (B381) (EN)**
Foglio 1 Particella **291**FRAZIONAMENTO del 12/08/1982 in atti dal
20/06/1989 SALVATORE PUGLISI (n. 105689)**> Dati di classamento**Particella divisa in **2** porzioni
Totali particella:
Redditi: dominicale **Euro 20,36**
agrario **Euro 7,85**Superficie: **26.150 m²****Il reddito dominicale è stato calcolato tenendo conto delle eventuali deduzioni indicate in tabella**TABELLA DI VARIAZIONE del 12/12/2007 Pratica n.
EN0168836 in atti dal 12/12/2007 TRASMISSIONE
DATI AGEA AI SENSI DEL DL 3.10.2006 N.262 (n.
46871.1/2007)**Annotazioni:** VARIAZIONE CULTURALE ESEGUITA
AI SENSI DEL DL 3.10.2006 N. 262, CONVERTITO
CON MODIFICAZIONI NELLA LEGGE 24.11.2006 N.
286 (ANNO 2007) - QUALITA` DICHIARATA O
PARIFICATA A CULTURA PRESENTE NEL QUADRO
TARIFFARIO DEL COMUNE

Porzione	AA	AB
Reddito dominicale	Euro 2,73	Euro 17,63
Reddito agrario	Euro 1,24	Euro 6,61
Deduzioni	-	-
Superficie m ²	4.809	21.341
Qualità	SEMINATIVO	PASCOLO
Classe	5	2

> Intestazione attuale dell'immobile - totale intestati: 1**> 1. GULINO Lucia Maria**
(CF GLNLMR63L57B381W)
nata a CALASCIBETTA (EN) il 17/07/1963
Diritto di: Proprieta' per 1/1 (deriva dall'atto 1)1. Atto del 08/11/2013 Pubblico ufficiale MASSIMO
RIZZO Sede NICOSIA (EN) Repertorio n. 36006 - UU
Sede NICOSIA (EN) Registrazione n. 1701 registrato
in data 28/11/2013 - DONAZIONE Voltura n.
7781.1/2013 - Pratica n. EN0138334 in atti dal
06/12/2013

Visura telematica

Tributi speciali: Euro 0,90

Catasto terreni
Visura attuale per immobile
Situazione degli atti informatizzati al **30/11/2022**



Immobile di catasto terreni



Causali di aggiornamento ed annotazioni

Informazioni riportate negli atti del catasto al 30/11/2022

Dati identificativi: Comune di **CALASCIBETTA (B381) (EN)**

Foglio 1 Particella **292**

Classamento:

Redditi: dominicale **Euro 6,74 Lire 13.050**

agrario **Euro 2,43 Lire 4.698**

Particella con qualità: **SEMINATIVO** di classe 4

Superficie: **5.220 m²**

Ultimo atto di aggiornamento: VARIAZIONE D'UFFICIO del 24/05/1994 in atti dal 22/08/1994 (n. 30.1/1994)

> **Dati identificativi**

Comune di **CALASCIBETTA (B381) (EN)**

Foglio 1 Particella **292**

Partita: **13377**

FRAZIONAMENTO del 12/08/1982 in atti dal
20/06/1989 SALVATORE PUGLISI (n. 105689)

> **Dati di classamento**

Redditi: dominicale **Euro 6,74 Lire 13.050**

agrario **Euro 2,43 Lire 4.698**

Particella con qualità: **SEMINATIVO** di classe 4

Superficie: **5.220 m²**

VARIAZIONE D'UFFICIO del 24/05/1994 in atti dal
22/08/1994 (n. 30.1/1994)

> **Intestazione attuale dell'immobile - totale intestati: 1**

> **1. GULINO Lucia Maria**
(CF GLNLMR63L57B381W)

nata a CALASCIBETTA (EN) il 17/07/1963

Diritto di: Proprieta' per 1/1 (deriva dall'atto 1)

1. Atto del 08/11/2013 Pubblico ufficiale MASSIMO
RIZZO Sede NICOSIA (EN) Repertorio n. 36006 - UU
Sede NICOSIA (EN) Registrazione n. 1701 registrato
in data 28/11/2013 - DONAZIONE Voltura n.
7781.1/2013 - Pratica n. EN0138334 in atti dal
06/12/2013



Direzione Provinciale di Enna
Ufficio Provinciale - Territorio
Servizi Catastali

Data: **30/11/2022**
Ora: **10:04:20**
Numero Pratica: **T65568/2022**
Pag: **2 - Fine**

Tributi speciali: Euro 0,90

Catasto terreni
Visura attuale per immobile
Situazione degli atti informatizzati al 14/11/2022

**Immobile di catasto terreni****Causali di aggiornamento ed annotazioni****Informazioni riportate negli atti del catasto al 14/11/2022****Dati identificativi:** Comune di **CALASCIBETTA (B381) (EN)**Foglio 1 Particella **319****Classamento:**Particella divisa in **2** porzioni

Totali particella:

Redditi: dominicale **Euro 302,64**agrario **Euro 97,07**Superficie: **99.980** m²**Il reddito dominicale è stato calcolato tenendo conto delle eventuali deduzioni indicate in tabella**

Porzione	AA	AB
Reddito dominicale	Euro 17,61	Euro 285,03
Reddito agrario	Euro 8,00	Euro 89,07
Deduzioni	-	-
Superficie m ²	30.994	68.986
Qualità	SEMINATIVO	SEMIN ARBOR
Classe	5	2

Ultimo atto di aggiornamento: TABELLA DI VARIAZIONE del 08/03/2007 Pratica n. EN0031299 in atti dal 08/03/2007 TRASMISSIONE DATI AI SENSI DEL DECRETO 262 DEL 3 OTTOBRE 2006 (n. 8315.1/2007)**Annotazioni:** VARIAZIONE CULTURALE EX D.L. N. 262/06 - QUALITA` DICHIARATA O PARIFICATA A COLTURA PRESENTE NEL QUADRO TARIFFARIO

Direzione Provinciale di Enna
Ufficio Provinciale - Territorio
Servizi Catastali**> Dati identificativi**Comune di **CALASCIBETTA (B381) (EN)**
Foglio 1 Particella 319FRAZIONAMENTO del 11/06/1994 in atti dal
11/06/1994 (n. 584.1/1994)**> Dati di classamento**Particella divisa in **2** porzioni

Totali particella:

Redditi: dominicale **Euro 302,64**agrario **Euro 97,07**Superficie: **99.980** m²**Il reddito dominicale è stato calcolato tenendo conto delle eventuali deduzioni indicate in tabella**TABELLA DI VARIAZIONE del 08/03/2007 Pratica n.
EN0031299 in atti dal 08/03/2007 TRASMISSIONE
DATI AI SENSI DEL DECRETO 262 DEL 3 OTTOBRE
2006 (n. 8315.1/2007)**Annotazioni:** VARIAZIONE CULTURALE EX D.L. N.
262/06 - QUALITA` DICHIARATA O PARIFICATA A
CULTURA PRESENTE NEL QUADRO TARIFFARIO

Porzione	AA	AB
Reddito dominicale	Euro 17,61	Euro 285,03
Reddito agrario	Euro 8,00	Euro 89,07
Deduzioni	-	-
Superficie m ²	30.994	68.986
Qualità	SEMINATIVO	SEMIN ARBOR
Classe	5	2

> **Intestazione attuale dell'immobile - totale intestati: 5**

> **1. ABATE Santina (CF BTASTN28A70F892V)**
nata a NICOSIA (EN) il 30/01/1928
Diritto di: Proprieta' per 8/12 (deriva dall'atto 1)

1. DENUNZIA (NEI PASSAGGI PER CAUSA DI MORTE) del 08/03/2006 Pubblico ufficiale SABATINO Sede CALASCIBETTA (EN) - UU Sede NICOSIA (EN) Registrazione Volume 4 n. 131 registrato in data 08/03/2007 - SUCCESSIONE DI SABATINO GIUSEPPE Voltura n. 1043.1/2016 - Pratica n. EN0006567 in atti dal 18/02/2016

> **2. SABATINO Giuseppina (CF SBTGPP54T66I169I)**
nata a SANTA CATERINA VILLARMOSA (CL) il 26/12/1954
Diritto di: Proprieta' per 1/12 (deriva dall'atto 1)

> **3. SABATINO Pietrina (CF SBTPRN61C58G510Z)**
nata a PETRALIA SOPRANA (PA) il 18/03/1961
Diritto di: Proprieta' per 1/12 (deriva dall'atto 1)

> **4. SABATINO Silvio Salvatore (CF SBTSVS50S10G510R)**
nato a PETRALIA SOPRANA (PA) il 10/11/1950
Diritto di: Proprieta' per 1/12 (deriva dall'atto 1)

> **5. SABATINO Stefano (CF SBTSFN48M05G510K)**
nato a PETRALIA SOPRANA (PA) il 05/08/1948
Diritto di: Proprieta' per 1/12 (deriva dall'atto 1)

Visura telematica

Tributi speciali: Euro 0,90

Catasto terreni
Visura attuale per immobile
Situazione degli atti informatizzati al 14/11/2022

**Immobile di catasto terreni****Causali di aggiornamento ed annotazioni****Informazioni riportate negli atti del catasto al 14/11/2022****Dati identificativi:** Comune di **CALASCIBETTA (B381) (EN)**Foglio 1 Particella **320****Classamento:**Particella divisa in **2** porzioni

Totali particella:

Redditi: dominicale **Euro 39,11**agrario **Euro 16,39**Superficie: **59.270** m²**Il reddito dominicale è stato calcolato tenendo conto delle eventuali deduzioni indicate in tabella**

Porzione	AA	AB
Reddito dominicale	Euro 21,72	Euro 17,39
Reddito agrario	Euro 9,87	Euro 6,52
Deduzioni	-	-
Superficie m ²	38.226	21.044
Qualità	SEMINATIVO	PASCOLO
Classe	5	2

Ultimo atto di aggiornamento: TABELLA DI VARIAZIONE del 05/06/2016 Pratica n. EN0071944 in atti dal 16/12/2016 TRASMISSIONE DATI AGEA AI SENSI DEL DL 3.10.2006 N. 262 (n. 3186.1/2016)**Annotazioni:** Variazione colturale eseguita ai sensi del DI 3.10.2006 n. 262, convertito con modificazioni nella legge 24.11.2006 n. 286 e successive modificazioni (anno 2016) - Eseguita a seguito di dichiarazione resa il 05/06/2016 all'Organismo Pagatore AGEA con la domanda AGEA.ADU.2016.0807061 (Scheda validazione/fascicolo prot. n. AGEA.CAA4940.2016.0000665)

Direzione Provinciale di Enna
Ufficio Provinciale - Territorio
Servizi Catastali

> Dati identificativi

Comune di **CALASCIBETTA (B381) (EN)**
Foglio 1 Particella 320

FRAZIONAMENTO del 11/06/1994 in atti dal
11/06/1994 (n. 584.1/1994)

> Dati di classamento

Particella divisa in **2** porzioni

Totali particella:

Redditi: dominicale **Euro 39,11**
agrario **Euro 16,39**

Superficie: **59.270** m²

Il reddito dominicale è stato calcolato tenendo conto delle eventuali deduzioni indicate in tabella

Porzione	AA	AB
Reddito dominicale	Euro 21,72	Euro 17,39
Reddito agrario	Euro 9,87	Euro 6,52
Deduzioni	-	-
Superficie m ²	38.226	21.044
Qualità	SEMINATIVO	PASCOLO
Classe	5	2

TABELLA DI VARIAZIONE del 05/06/2016 Pratica n. EN0071944 in atti dal 16/12/2016 TRASMISSIONE DATI AGEA AI SENSI DEL DL 3.10.2006 N. 262 (n. 3186.1/2016)

Annotazioni: Variazione culturale eseguita ai sensi del DI 3.10.2006 n. 262, convertito con modificazioni nella legge 24.11.2006 n. 286 e successive modificazioni (anno 2016) - Eseguita a seguito di dichiarazione resa il 05/06/2016 all'Organismo Pagatore AGEA con la domanda AGEA.ADU.2016.0807061 (Scheda validazione/fascicolo prot. n. AGEA.CAA4940.2016.0000665)

> Intestazione attuale dell'immobile - totale intestati: 1

> 1. **SABATINO Silvio Salvatore** (CF SBTSVS50S10G510R)

nato a PETRALIA SOPRANA (PA) il 10/11/1950
Diritto di: Proprieta' in comunione legale dei beni
(deriva dall'atto 1)

1. Atto del 05/05/1997 Pubblico ufficiale A.BARRESI Sede ENNA (EN) Repertorio n. 11495 - UR Sede ENNA (EN) Registrazione n. 1281 registrato in data 26/05/1997 - COMPRAVENDITA Voltura n. 2096.1/1997 - Pratica n. 75679 in atti dal 20/09/2002

Visura telematica

Tributi speciali: Euro 0,90

Catasto terreni
Visura attuale per immobile
Situazione degli atti informatizzati al 14/11/2022



Immobile di catasto terreni



Causali di aggiornamento ed annotazioni

Informazioni riportate negli atti del catasto al 14/11/2022

Dati identificativi: Comune di **CALASCIBETTA (B381) (EN)**

Foglio 1 Particella **321**

Classamento:

Redditi: dominicale **Euro 28,82 Lire 55.800**

agrario **Euro 8,65 Lire 16.740**

Particella con qualità: **SEMINATIVO** di classe **3**

Superficie: **9.300 m²**

Ultimo atto di aggiornamento: FRAZIONAMENTO del 11/06/1994 in atti dal 11/06/1994 (n. 584.2/1994)

> **Dati identificativi**

Comune di **CALASCIBETTA (B381) (EN)**

Foglio 1 Particella **321**

Partita: **9219**

FRAZIONAMENTO del 11/06/1994 in atti dal
11/06/1994 (n. 584.2/1994)

> **Dati di classamento**

Redditi: dominicale **Euro 28,82 Lire 55.800**

agrario **Euro 8,65 Lire 16.740**

Particella con qualità: **SEMINATIVO** di classe **3**

Superficie: **9.300 m²**

FRAZIONAMENTO del 11/06/1994 in atti dal
11/06/1994 (n. 584.2/1994)

> **Intestazione attuale dell'immobile - totale intestati: 5**

> **1. ABATE Santina (CF BTASTN28A70F892V)**
nata a NICOSIA (EN) il 30/01/1928
Diritto di: Proprieta' per 8/12 (deriva dall'atto 1)

1. DENUNZIA (NEI PASSAGGI PER CAUSA DI MORTE) del 08/03/2006 Pubblico ufficiale SABATINO Sede CALASCIBETTA (EN) - UU Sede NICOSIA (EN) Registrazione Volume 4 n. 131 registrato in data 08/03/2007 - SUCCESSIONE DI SABATINO GIUSEPPE Voltura n. 1043.1/2016 - Pratica n. EN0006567 in atti dal 18/02/2016

> **2. SABATINO Giuseppina (CF SBTGPP54T66I169I)**
nata a SANTA CATERINA VILLARMOSA (CL) il 26/12/1954
Diritto di: Proprieta' per 1/12 (deriva dall'atto 1)

> **3. SABATINO Pietrina (CF SBTPRN61C58G510Z)**
nata a PETRALIA SOPRANA (PA) il 18/03/1961
Diritto di: Proprieta' per 1/12 (deriva dall'atto 1)

> **4. SABATINO Silvio Salvatore (CF SBTSVS50S10G510R)**
nato a PETRALIA SOPRANA (PA) il 10/11/1950
Diritto di: Proprieta' per 1/12 (deriva dall'atto 1)

> **5. SABATINO Stefano (CF SBTSFN48M05G510K)**
nato a PETRALIA SOPRANA (PA) il 05/08/1948
Diritto di: Proprieta' per 1/12 (deriva dall'atto 1)

Visura telematica

Tributi speciali: Euro 0,90

Catasto terreni
Visura attuale per immobile
Situazione degli atti informatizzati al **30/11/2022**

**Immobile di catasto terreni****Causali di aggiornamento ed annotazioni****Informazioni riportate negli atti del catasto al 30/11/2022****Dati identificativi:** Comune di **CALASCIBETTA (B381) (EN)**Foglio 1 Particella **322****Classamento:**Particella divisa in **2** porzioni

Totali particella:

Redditi: dominicale **Euro 55,17**agrario **Euro 16,60**Superficie: **18.350 m²****Il reddito dominicale è stato calcolato tenendo conto delle eventuali deduzioni indicate in tabella**

Porzione	AA	AB
Reddito dominicale	Euro 54,56	Euro 0,61
Reddito agrario	Euro 16,37	Euro 0,23
Deduzioni	-	-
Superficie m ²	17.606	744
Qualità	SEMINATIVO	PASCOLO
Classe	3	2

Ultimo atto di aggiornamento: TABELLA DI VARIAZIONE del 05/06/2016 Pratica n. EN0071945 in atti dal 16/12/2016 TRASMISSIONE DATI AGEA AI SENSI DEL DL 3.10.2006 N. 262 (n. 3187.1/2016)**Annotazioni:** Variazione colturale eseguita ai sensi del DI 3.10.2006 n. 262, convertito con modificazioni nella legge 24.11.2006 n. 286 e successive modificazioni (anno 2016) - Eseguita a seguito di dichiarazione resa il 05/06/2016 all'Organismo Pagatore AGEA con la domanda AGEA.ADU.2016.0807061 (Scheda validazione/fascicolo prot. n. AGEA.CAA4940.2016.0000665)

> Dati identificativi

Comune di **CALASCIBETTA (B381) (EN)**
Foglio 1 Particella **322**

FRAZIONAMENTO del 11/06/1994 in atti dal
11/06/1994 (n. 584.2/1994)

> Dati di classamento

Particella divisa in **2** porzioni
Totali particella:
Redditi: dominicale **Euro 55,17**
 agrario **Euro 16,60**

Superficie: **18.350** m²

Il reddito dominicale è stato calcolato tenendo conto delle eventuali deduzioni indicate in tabella

Porzione	AA	AB
Reddito dominicale	Euro 54,56	Euro 0,61
Reddito agrario	Euro 16,37	Euro 0,23
Deduzioni	-	-
Superficie m ²	17.606	744
Qualità	SEMINATIVO	PASCOLO
Classe	3	2

TABELLA DI VARIAZIONE del 05/06/2016 Pratica n. EN0071945 in atti dal 16/12/2016 TRASMISSIONE DATI AGEA AI SENSI DEL DL 3.10.2006 N. 262 (n. 3187.1/2016)

Annotazioni: Variazione culturale eseguita ai sensi del DI 3.10.2006 n. 262, convertito con modificazioni nella legge 24.11.2006 n. 286 e successive modificazioni (anno 2016) - Eseguita a seguito di dichiarazione resa il 05/06/2016 all'Organismo Pagatore AGEA con la domanda AGEA.ADU.2016.0807061 (Scheda validazione/fascicolo prot. n. AGEA.CAA4940.2016.0000665)

> Intestazione attuale dell'immobile - totale intestati: 1

> 1. **SABATINO Silvio Salvatore** **(CF SBTSVS50S10G510R)**

nato a PETRALIA SOPRANA (PA) il 10/11/1950
Diritto di: Proprieta' in comunione legale dei beni
(deriva dall'atto 1)

1. Atto del 05/05/1997 Pubblico ufficiale A.BARRESI Sede ENNA (EN) Repertorio n. 11495 - UR Sede ENNA (EN) Registrazione n. 1281 registrato in data 26/05/1997 - COMPRAVENDITA Voltura n. 2096.1/1997 - Pratica n. 75684 in atti dal 20/09/2002

Visura telematica

Tributi speciali: Euro 0,90

Catasto terreni
Visura attuale per immobile
Situazione degli atti informatizzati al 14/11/2022



Immobile di catasto terreni



Causali di aggiornamento ed annotazioni

Informazioni riportate negli atti del catasto al 14/11/2022

Dati identificativi: Comune di **CALASCIBETTA (B381) (EN)**

Foglio 1 Particella **385**

Classamento:

Redditi: dominicale **Euro 293,44**

agrario **Euro 69,04**

Particella con qualità: **SEMINATIVO** di classe **2**

Superficie: **66.844 m²**

Ultimo atto di aggiornamento: FRAZIONAMENTO del 05/12/2006 Pratica n. EN0073430 in atti dal 05/12/2006 (n. 73430.1/2006)

> **Dati identificativi**

Comune di **CALASCIBETTA (B381) (EN)**

Foglio 1 Particella **385**

FRAZIONAMENTO del 05/12/2006 Pratica n. EN0073430 in atti dal 05/12/2006 (n. 73430.1/2006)

> **Dati di classamento**

Redditi: dominicale **Euro 293,44**

agrario **Euro 69,04**

Particella con qualità: **SEMINATIVO** di classe **2**

Superficie: **66.844 m²**

FRAZIONAMENTO del 05/12/2006 Pratica n. EN0073430 in atti dal 05/12/2006 (n. 73430.1/2006)

> **Intestazione attuale dell'immobile - totale intestati: 1**

> **1. FERRARA Maria Piera (CF FRRMPR75T43C342F)**

nata a ENNA (EN) il 03/12/1975

Diritto di: Proprieta' per 1/1 in regime di comunione dei beni (deriva dall'atto 1)

1. Atto del 09/02/2007 Pubblico ufficiale A. BARRESI Sede ENNA (EN) Repertorio n. 27538 - UR Sede ENNA (EN) Registrazione n. 298 registrato in data 14/02/2007 - COMPRAVENDITA Voltura n. 2839.1/2007 - Pratica n. EN0076914 in atti dal 19/03/2007



Direzione Provinciale di Enna
Ufficio Provinciale - Territorio
Servizi Catastali

Data: 14/11/2022
Ora: 10:56:02
Numero Pratica: T109579/2022
Pag: 2 - Fine

Tributi speciali: Euro 0,90

Catasto terreni
Visura attuale per immobile
Situazione degli atti informatizzati al 14/11/2022



Immobile di catasto terreni



Causali di aggiornamento ed annotazioni

Informazioni riportate negli atti del catasto al 14/11/2022

Dati identificativi: Comune di **CALASCIBETTA (B381) (EN)**

Foglio 1 Particella **396**

Classamento:

Particella con destinazione: **ENTE URBANO**

Superficie: **360 m²**

Ultimo atto di aggiornamento: Tipo Mappale del 29/08/2012 Pratica n. EN0111302 in atti dal 29/08/2012 presentato il 28/08/2012 PER NUOVA COSTRUZIONE (n. 111302.1/2012)

> **Dati identificativi**

Comune di **CALASCIBETTA (B381) (EN)**

Foglio 1 Particella **396**

Aree di enti urbani e promiscui - Partita speciale 1

Tipo Mappale del 29/08/2012 Pratica n. EN0111302 in atti dal 29/08/2012 presentato il 28/08/2012 PER NUOVA COSTRUZIONE (n. 111302.1/2012)

Annotazione di immobile: SR

Unità immobiliari corrispondenti al catasto fabbricati

Comune di **CALASCIBETTA (B381) (EN)**

Foglio 1 Particella **396**

> **Dati di classamento**

Particella con destinazione: **ENTE URBANO**

Superficie: **360 m²**

Tipo Mappale del 29/08/2012 Pratica n. EN0111302 in atti dal 29/08/2012 presentato il 28/08/2012 PER NUOVA COSTRUZIONE (n. 111302.1/2012)

Visura telematica

Tributi speciali: Euro 0,90

Catasto terreni
Visura attuale per immobile
Situazione degli atti informatizzati al 14/11/2022

**Immobile di catasto terreni****Causali di aggiornamento ed annotazioni****Informazioni riportate negli atti del catasto al 14/11/2022****Dati identificativi:** Comune di **CALASCIBETTA (B381) (EN)**Foglio 1 Particella **398****Classamento:**Particella divisa in **2** porzioni

Totali particella:

Redditi: dominicale **Euro 29,87**agrario **Euro 13,00**Superficie: **48.560** m²**Il reddito dominicale è stato calcolato tenendo conto delle eventuali deduzioni indicate in tabella**

Porzione	AA	AB
Reddito dominicale	Euro 22,56	Euro 7,31
Reddito agrario	Euro 10,26	Euro 2,74
Deduzioni	-	-
Superficie m ²	39.715	8.845
Qualità	SEMINATIVO	PASCOLO
Classe	5	2

Ultimo atto di aggiornamento: TABELLA DI VARIAZIONE del 15/05/2013 Pratica n. EN0142509 in atti dal 10/12/2013 TRASMISSIONE DATI AGEA AI SENSI DEL DL 3.10.2006 N.262 (n. 11929.1/2013)**Annotazioni:** VARIAZIONE CULTURALE ESEGUITA AI SENSI DEL DL 3.10.2006 N. 262, CONVERTITO CON MODIFICAZIONI NELLA LEGGE 24.11.2006 N. 286 E SUCCESSIVE MODIFICAZIONI (ANNO 2013)

> **Dati identificativi**

Comune di **CALASCIBETTA (B381) (EN)**
Foglio 1 Particella **398**

Tipo Mappale del 29/08/2012 Pratica n. EN0111302 in atti dal 29/08/2012 presentato il 28/08/2012 PER NUOVA COSTRUZIONE (n. 111302.1/2012)

> **Dati di classamento**

Particella divisa in **2** porzioni

Totali particella:

Redditi: dominicale **Euro 29,87**

agrario **Euro 13,00**

Superficie: **48.560** m²

Il reddito dominicale è stato calcolato tenendo conto delle eventuali deduzioni indicate in tabella

TABELLA DI VARIAZIONE del 15/05/2013 Pratica n. EN0142509 in atti dal 10/12/2013 TRASMISSIONE DATI AGEA AI SENSI DEL DL 3.10.2006 N.262 (n. 11929.1/2013)

Annotazioni: VARIAZIONE CULTURALE ESEGUITA AI SENSI DEL DL 3.10.2006 N. 262, CONVERTITO CON MODIFICAZIONI NELLA LEGGE 24.11.2006 N. 286 E SUCCESSIVE MODIFICAZIONI (ANNO 2013)

Porzione	AA	AB
Reddito dominicale	Euro 22,56	Euro 7,31
Reddito agrario	Euro 10,26	Euro 2,74
Deduzioni	-	-
Superficie m ²	39.715	8.845
Qualità	SEMINATIVO	PASCOLO
Classe	5	2

> **Intestazione attuale dell'immobile - totale intestati: 1**

> **1. FERRARA Vincenzo Natale**
(CF FRRVCN39T25F892E)

nato a NICOSIA (EN) il 25/12/1939

Diritto di: Proprieta' per 1000/1000 (deriva dall'atto 1)

1. TABELLA DI VARIAZIONE del 29/08/2012 registrato in data - presentato il 28/08/2012 PER NUOVA COSTRUZIONE n. 111302.1/2012 - Pratica n. EN0111302 in atti dal 29/08/2012

Visura telematica

Tributi speciali: Euro 0,90

Catasto terreni
Visura attuale per immobile
Situazione degli atti informatizzati al 14/11/2022



Immobile di catasto terreni



Causali di aggiornamento ed annotazioni

Informazioni riportate negli atti del catasto al 14/11/2022

Dati identificativi: Comune di CALASCIBETTA (B381) (EN)

Foglio 7 Particella 6

Classamento:

Particella divisa in 3 porzioni

Totali particella:

Redditi: dominicale Euro 422,33

agrario Euro 145,50

Superficie: 312.939 m²

Il reddito dominicale è stato calcolato tenendo conto delle eventuali deduzioni indicate in tabella

Porzione	AA	AB	AC
Reddito dominicale	Euro 355,00	Euro 4,23	Euro 63,10
Reddito agrario	Euro 127,80	Euro 1,92	Euro 15,78
Deduzioni	-	-	-
Superficie m ²	274.952	7.442	30.545
Qualità	SEMINATIVO	PASCOLO	PASCOLO ARB
Classe	4	3	U

Ultimo atto di aggiornamento: TABELLA DI VARIAZIONE del 15/05/2014 Pratica n. EN0129154 in atti dal 09/12/2014 TRASMISSIONE DATI AGEA AI SENSI DEL DL 3.10.2006 N. 262 (n. 9356.1/2014)

Annotazioni: Variazione colturale eseguita ai sensi del DI 3.10.2006 n. 262, convertito con modificazioni nella legge 24.11.2006 n. 286 e successive modificazioni (anno 2014) - Eseguita a seguito di dichiarazione resa il 15/05/2014 all'Organismo Pagatore AGEA con la domanda AGEA.ADU.2014.0705873 (Scheda validazione/fascicolo prot. n. AGEA.CAA598.2014.0001476)

Direzione Provinciale di Enna
Ufficio Provinciale - Territorio
Servizi Catastali

> **Dati identificativi**

Comune di **CALASCIBETTA (B381) (EN)**
Foglio **7** Particella **6**

Impianto meccanografico del 11/04/1977

> **Dati di classamento**

Particella divisa in **3** porzioni
Totali particella:
Redditi: dominicale **Euro 422,33**
 agrario **Euro 145,50**
Superficie: **312.939** m²

Il reddito dominicale è stato calcolato tenendo conto delle eventuali deduzioni indicate in tabella

TABELLA DI VARIAZIONE del 15/05/2014 Pratica n. EN0129154 in atti dal 09/12/2014 TRASMISSIONE DATI AGEA AI SENSI DEL DL 3.10.2006 N. 262 (n. 9356.1/2014)

Annotazioni: Variazione culturale eseguita ai sensi del DI 3.10.2006 n. 262, convertito con modificazioni nella legge 24.11.2006 n. 286 e successive modificazioni (anno 2014) - Eseguita a seguito di dichiarazione resa il 15/05/2014 all'Organismo Pagatore AGEA con la domanda AGEA.ADU.2014.0705873 (Scheda validazione/fascicolo prot. n. AGEA.CAA598.2014.0001476)

Porzione	AA	AB	AC
Reddito dominicale	Euro 355,00	Euro 4,23	Euro 63,10
Reddito agrario	Euro 127,80	Euro 1,92	Euro 15,78
Deduzioni	-	-	-
Superficie m ²	274.952	7.442	30.545
Qualità	SEMINATIVO	PASCOLO	PASCOLO ARB
Classe	4	3	U

> **Intestazione attuale dell'immobile - totale intestati: 1**

> **1. GUASCONI Giuseppe**
(CF GSCGPP69B23G273Q)
nato a PALERMO (PA) il 23/02/1969
Diritto di: Proprietà per 1/1 (deriva dall'atto 1)

1. Atto del 12/04/2003 Pubblico ufficiale RANDAZZO GIUSEPPA Sede CACCAMO (PA) Repertorio n. 2043 registrato in data - DONAZIONE ACCETTATA Trascrizione n. 3390.1/2003 Reparto PI di ENNA in atti dal 05/05/2003

Visura telematica

Tributi speciali: Euro 0,90

Catasto terreni
Visura attuale per immobile
Situazione degli atti informatizzati al 14/11/2022

**Immobile di catasto terreni****Causali di aggiornamento ed annotazioni****Informazioni riportate negli atti del catasto al 14/11/2022****Dati identificativi:** Comune di **CALASCIBETTA (B381) (EN)**Foglio **7** Particella **10****Classamento:**Particella divisa in **2** porzioni

Totali particella:

Redditi: dominicale **Euro 90,36**agrario **Euro 30,19**Superficie: **63.800** m²**Il reddito dominicale è stato calcolato tenendo conto delle eventuali deduzioni indicate in tabella**

Porzione	AA	AB
Reddito dominicale	Euro 69,08	Euro 21,28
Reddito agrario	Euro 24,87	Euro 5,32
Deduzioni	-	-
Superficie m ²	53.500	10.300
Qualità	SEMINATIVO	PASCOLO ARB
Classe	4	U

Ultimo atto di aggiornamento: TABELLA DI VARIAZIONE del 08/03/2007 Pratica n. EN0031416 in atti dal 08/03/2007 TRASMISSIONE DATI AI SENSI DEL DECRETO 262 DEL 3 OTTOBRE 2006 (n. 8404.1/2007)**Annotazioni:** VARIAZIONE CULTURALE EX D.L. N. 262/06 - QUALITA` DICHIARATA O PARIFICATA A COLTURA PRESENTE NEL QUADRO TARIFFARIO

Direzione Provinciale di Enna
Ufficio Provinciale - Territorio
Servizi Catastali**> Dati identificativi**Comune di **CALASCIBETTA (B381) (EN)**
Foglio **7** Particella **10**

Impianto meccanografico del 11/04/1977

> Dati di classamentoParticella divisa in **2** porzioni

Totali particella:

Redditi: dominicale **Euro 90,36**
agrario **Euro 30,19**Superficie: **63.800** m²**Il reddito dominicale è stato calcolato tenendo conto delle eventuali deduzioni indicate in tabella**

TABELLA DI VARIAZIONE del 08/03/2007 Pratica n. EN0031416 in atti dal 08/03/2007 TRASMISSIONE DATI AI SENSI DEL DECRETO 262 DEL 3 OTTOBRE 2006 (n. 8404.1/2007)

Annotazioni: VARIAZIONE CULTURALE EX D.L. N. 262/06 - QUALITA` DICHIARATA O PARIFICATA A COLTURA PRESENTE NEL QUADRO TARIFFARIO

Porzione	AA	AB
Reddito dominicale	Euro 69,08	Euro 21,28
Reddito agrario	Euro 24,87	Euro 5,32
Deduzioni	-	-
Superficie m ²	53.500	10.300
Qualità	SEMINATIVO	PASCOLO ARB
Classe	4	U

> **Intestazione attuale dell'immobile - totale intestati: 3**

- > **1. CALABRESE Elena Maria**
(CF CLBLNE51A62G273Y)
nata a PALERMO (PA) il 22/01/1951
Diritto di: Comproprietario (deriva dall'atto 1)
- > **2. CALABRESE Alessandro**
(CF CLBLSN82E05G273Q)
nato a PALERMO (PA) il 05/05/1982
Diritto di: Proprieta' per 1/4 (deriva dall'atto 2)
- > **3. CALABRESE Andrea**
(CF CLBNDR80C29G273V)
nato a PALERMO (PA) il 29/03/1980
Diritto di: Proprieta' per 1/4 (deriva dall'atto 2)
1. Impianto meccanografico del 11/04/1977
2. Atto del 30/06/2009 Pubblico ufficiale LA FATA GUGLIELMO Sede PALERMO (PA) Repertorio n. 83643 registrato in data - COMPRAVENDITA Nota presentata con Modello Unico n. 5671.1/2009 Reparto PI di ENNA in atti dal 16/07/2009
-

Visura telematica

Tributi speciali: Euro 0,90

Catasto terreni
Visura attuale per immobile
Situazione degli atti informatizzati al 14/11/2022

**Immobile di catasto terreni****Causali di aggiornamento ed annotazioni****Informazioni riportate negli atti del catasto al 14/11/2022****Dati identificativi:** Comune di **CALASCIBETTA (B381) (EN)**Foglio **9** Particella **8****Classamento:**Particella divisa in **2** porzioni

Totali particella:

Redditi: dominicale **Euro 121,12**agrario **Euro 43,01**Superficie: **92.250** m²**Il reddito dominicale è stato calcolato tenendo conto delle eventuali deduzioni indicate in tabella**

Porzione	AA	AB
Reddito dominicale	Euro 115,75	Euro 5,37
Reddito agrario	Euro 41,67	Euro 1,34
Deduzioni	-	-
Superficie m ²	89.649	2.601
Qualità	SEMINATIVO	PASCOLO ARB
Classe	4	U

Riserve: 3 - Errate generalita' in atto**Ultimo atto di aggiornamento:** VOLTURA D'UFFICIO del 30/06/2009 Pratica n. EN0107789 in atti dal 01/10/2009 COMPRAVENDITA (n. 6471.1/2009)

> **Dati identificativi**

Comune di **CALASCIBETTA (B381) (EN)**
Foglio **9** Particella **8**

Impianto meccanografico del 11/04/1977
Riserve: 3 - Errate generalita' in atto

> **Dati di classamento**

Particella divisa in **2** porzioni
Totali particella:
Redditi: dominicale **Euro 121,12**
 agrario **Euro 43,01**
Superficie: **92.250** m²

TABELLA DI VARIAZIONE del 08/03/2007 Pratica n.
EN0031428 in atti dal 08/03/2007 TRASMISSIONE
DATI AI SENSI DEL DECRETO 262 DEL 3 OTTOBRE
2006 (n. 8412.1/2007)

**Il reddito dominicale è stato calcolato tenendo
conto delle eventuali deduzioni indicate in
tabella**

Porzione	AA	AB
Reddito dominicale	Euro 115,75	Euro 5,37
Reddito agrario	Euro 41,67	Euro 1,34
Deduzioni	-	-
Superficie m ²	89.649	2.601
Qualità	SEMINATIVO	PASCOLO ARB
Classe	4	U

> **Altre variazioni**

VOLTURA D'UFFICIO del 30/06/2009 Pratica n.
EN0107789 in atti dal 01/10/2009 COMPRAVENDITA
(n. 6471.1/2009)

› Intestazione attuale dell'immobile - totale intestati: 4

› 1. CALABRESE Elena ; Maria Fu Santi

Diritto di: Comproprietario (deriva dall'atto 1)

△ Riserve: 3 - Errate generalita' in atto

› 2. CALABRESE Ernesto ; Fu Santi

Diritto di: Usufrutto (deriva dall'atto 1)

△ Riserve: 3 - Errate generalita' in atto

› 3. CALABRESE Alessandro
(CF CLBLSN82E05G273Q)

nato a PALERMO (PA) il 05/05/1982

Diritto di: Proprieta' per 1/4 (deriva dall'atto 2)

△ Riserve: 3 - Errate generalita' in atto

› 4. CALABRESE Andrea
(CF CLBNDR80C29G273V)

nato a PALERMO (PA) il 29/03/1980

Diritto di: Proprieta' per 1/4 (deriva dall'atto 2)

△ Riserve: 3 - Errate generalita' in atto

1. Impianto meccanografico del 11/04/1977

2. VOLTURA D'UFFICIO del 30/06/2009 Pubblico
ufficiale LA FATA GUGLIELMO Sede PALERMO (PA)
Repertorio n. 83643 registrato in data -
COMPRAVENDITA Voltura n. 6471.1/2009 - Pratica n.
EN0107789 in atti dal 01/10/2009

Visura telematica

Tributi speciali: Euro 0,90

Catasto terreni
Visura attuale per immobile
Situazione degli atti informatizzati al 14/11/2022

**Immobile di catasto terreni****Causali di aggiornamento ed annotazioni****Informazioni riportate negli atti del catasto al 14/11/2022****Dati identificativi:** Comune di **CALASCIBETTA (B381) (EN)**Foglio **9** Particella **11****Classamento:**Particella divisa in **2** porzioni

Totali particella:

Redditi: dominicale **Euro 252,64**agrario **Euro 75,28**Superficie: **83.200** m²**Il reddito dominicale è stato calcolato tenendo conto delle eventuali deduzioni indicate in tabella**

Porzione	AA	AB
Reddito dominicale	Euro 242,30	Euro 10,34
Reddito agrario	Euro 72,69	Euro 2,59
Deduzioni	-	-
Superficie m ²	78.194	5.006
Qualità	SEMINATIVO	PASCOLO ARB
Classe	3	U

Ultimo atto di aggiornamento: TABELLA DI VARIAZIONE del 14/12/2011 Pratica n. EN0149750 in atti dal 14/12/2011 TRASMISSIONE DATI AGEA AI SENSI DEL DL 3.10.2006 N.262 (n. 13514.1/2011)**Annotazioni:** VARIAZIONE CULTURALE ESEGUITA AI SENSI DEL DL 3.10.2006 N. 262, CONVERTITO CON MODIFICAZIONI NELLA LEGGE 24.11.2006 N. 286 E SUCCESSIVE MODIFICAZIONI (ANNO 2011)

Direzione Provinciale di Enna
Ufficio Provinciale - Territorio
Servizi Catastali**> Dati identificativi**Comune di **CALASCIBETTA (B381) (EN)**
Foglio **9** Particella **11**

Impianto meccanografico del 11/04/1977

> Dati di classamentoParticella divisa in **2** porzioni

Totali particella:

Redditi: dominicale **Euro 252,64**agrario **Euro 75,28**Superficie: **83.200** m²**Il reddito dominicale è stato calcolato tenendo conto delle eventuali deduzioni indicate in tabella**

TABELLA DI VARIAZIONE del 14/12/2011 Pratica n. EN0149750 in atti dal 14/12/2011 TRASMISSIONE DATI AGEA AI SENSI DEL DL 3.10.2006 N.262 (n. 13514.1/2011)

Annotazioni: VARIAZIONE CULTURALE ESEGUITA AI SENSI DEL DL 3.10.2006 N. 262, CONVERTITO CON MODIFICAZIONI NELLA LEGGE 24.11.2006 N. 286 E SUCCESSIVE MODIFICAZIONI (ANNO 2011)

Porzione	AA	AB
Reddito dominicale	Euro 242,30	Euro 10,34
Reddito agrario	Euro 72,69	Euro 2,59
Deduzioni	-	-
Superficie m ²	78.194	5.006
Qualità	SEMINATIVO	PASCOLO ARB
Classe	3	U

> **Intestazione attuale dell'immobile - totale intestati: 3**

- | | |
|---|---|
| <p>> 1. CALABRESE Elena Maria
(CF CLBLNE51A62G273Y)
nata a PALERMO (PA) il 22/01/1951
Diritto di: Comproprietario (deriva dall'atto 1)</p> <p>> 2. CALABRESE Alessandro
(CF CLBLSN82E05G273Q)
nato a PALERMO (PA) il 05/05/1982
Diritto di: Proprieta' per 1/4 (deriva dall'atto 2)</p> <p>> 3. CALABRESE Andrea
(CF CLBNDR80C29G273V)
nato a PALERMO (PA) il 29/03/1980
Diritto di: Proprieta' per 1/4 (deriva dall'atto 2)</p> | <p>1. Impianto meccanografico del 11/04/1977</p> <p>2. Atto del 30/06/2009 Pubblico ufficiale LA FATA GUGLIELMO Sede PALERMO (PA) Repertorio n. 83643 registrato in data - COMPRAVENDITA Nota presentata con Modello Unico n. 5671.1/2009 Reparto PI di ENNA in atti dal 16/07/2009</p> |
|---|---|
-

Visura telematica

Tributi speciali: Euro 0,90

Catasto terreni
Visura attuale per immobile
Situazione degli atti informatizzati al **05/12/2022**

**Immobile di catasto terreni****Causali di aggiornamento ed annotazioni****Informazioni riportate negli atti del catasto al 05/12/2022****Dati identificativi:** Comune di **CALASCIBETTA (B381) (EN)**Foglio **9** Particella **12****Classamento:**Particella divisa in **2** porzioni

Totali particella:

Redditi: dominicale **Euro 77,84**agrario **Euro 35,01**Superficie: **134.430** m²**Il reddito dominicale è stato calcolato tenendo conto delle eventuali deduzioni indicate in tabella**

Porzione	AA	AB
Reddito dominicale	Euro 73,13	Euro 4,71
Reddito agrario	Euro 33,24	Euro 1,77
Deduzioni	-	-
Superficie m ²	128.729	5.701
Qualità	SEMINATIVO	PASCOLO
Classe	5	2

Ultimo atto di aggiornamento: TABELLA DI VARIAZIONE del 08/03/2007 Pratica n. EN0031430 in atti dal 08/03/2007 TRASMISSIONE DATI AI SENSI DEL DECRETO 262 DEL 3 OTTOBRE 2006 (n. 8414.1/2007)**Annotazioni:** VARIAZIONE CULTURALE EX D.L. N. 262/06 - QUALITA` DICHIARATA O PARIFICATA A CULTURA PRESENTE NEL QUADRO TARIFFARIO

> Dati identificativiComune di **CALASCIBETTA (B381) (EN)**
Foglio **9** Particella **12**

Impianto meccanografico del 11/04/1977

> Dati di classamentoParticella divisa in **2** porzioni

Totali particella:

Redditi: dominicale **Euro 77,84**
agrario **Euro 35,01**Superficie: **134.430** m²**Il reddito dominicale è stato calcolato tenendo conto delle eventuali deduzioni indicate in tabella**

TABELLA DI VARIAZIONE del 08/03/2007 Pratica n. EN0031430 in atti dal 08/03/2007 TRASMISSIONE DATI AI SENSI DEL DECRETO 262 DEL 3 OTTOBRE 2006 (n. 8414.1/2007)

Annotazioni: VARIAZIONE CULTURALE EX D.L. N. 262/06 - QUALITA` DICHIARATA O PARIFICATA A COLTURA PRESENTE NEL QUADRO TARIFFARIO

Porzione	AA	AB
Reddito dominicale	Euro 73,13	Euro 4,71
Reddito agrario	Euro 33,24	Euro 1,77
Deduzioni	-	-
Superficie m ²	128.729	5.701
Qualità	SEMINATIVO	PASCOLO
Classe	5	2

> Intestazione attuale dell'immobile - totale intestati: 4

- ▶ **1. CALABRESE Elena Maria
(CF CLBLNE51A62G273Y)**
nata a PALERMO (PA) il 22/01/1951
Diritto di: Concedente in parte (deriva dall'atto 1)
 - ▶ **2. GUAIANA Maria ; Concetta Ved Calabrese**
nata a PALERMO (PA) il 05/05/1919
Diritto di: Livellario (deriva dall'atto 1)
 - ▶ **3. CALABRESE Alessandro
(CF CLBLSN82E05G273Q)**
nato a PALERMO (PA) il 05/05/1982
Diritto di: Proprieta' per 1/4 (deriva dall'atto 2)
 - ▶ **4. CALABRESE Andrea
(CF CLBNDR80C29G273V)**
nato a PALERMO (PA) il 29/03/1980
Diritto di: Proprieta' per 1/4 (deriva dall'atto 2)
1. Impianto meccanografico del 11/04/1977
2. VOLTURA D'UFFICIO del 30/06/2009 Pubblico ufficiale LA FATA GUGLIELMO Sede PALERMO (PA) Repertorio n. 83643 registrato in data - COMPRAVENDITA Voltura n. 6474.1/2009 - Pratica n. EN0107799 in atti dal 01/10/2009
-

Visura telematica

Tributi speciali: Euro 0,90

Catasto terreni
Visura attuale per immobile
Situazione degli atti informatizzati al **30/11/2022**

**Immobile di catasto terreni****Causali di aggiornamento ed annotazioni****Informazioni riportate negli atti del catasto al 30/11/2022****Dati identificativi:** Comune di **CALASCIBETTA (B381) (EN)**Foglio **9** Particella **13****Classamento:**Particella divisa in **2** porzioni

Totali particella:

Redditi: dominicale **Euro 206,49**agrario **Euro 125,98**Superficie: **49.420** m²**Il reddito dominicale è stato calcolato tenendo conto delle eventuali deduzioni indicate in tabella**

Porzione	AA	AB
Reddito dominicale	Euro 100,77	Euro 105,72
Reddito agrario	Euro 64,78	Euro 61,20
Deduzioni	-	-
Superficie m ²	27.873	21.547
Qualità	CHIUSA	ULIVETO
Classe	3	2

Ultimo atto di aggiornamento: TABELLA DI VARIAZIONE del 21/12/2009 Pratica n. EN0151848 in atti dal 21/12/2009 TRASMISSIONE DATI AGEA AI SENSI DEL DL 3.10.2006 N.262 (n. 8114.1/2009)**Annotazioni:** VARIAZIONE COLTURALE ESEGUITA AI SENSI DEL DL 3.10.2006 N. 262, CONVERTITO CON MODIFICAZIONI NELLA LEGGE 24.11.2006 N. 286 E SUCCESSIVE MODIFICAZIONI (ANNO 2009)

> **Dati identificativi**

Comune di **CALASCIBETTA (B381) (EN)**
Foglio **9** Particella **13**

Impianto meccanografico del 11/04/1977

> **Dati di classamento**

Particella divisa in **2** porzioni

Totali particella:

Redditi: dominicale **Euro 206,49**

agrario **Euro 125,98**

Superficie: **49.420** m²

Il reddito dominicale è stato calcolato tenendo conto delle eventuali deduzioni indicate in tabella

TABELLA DI VARIAZIONE del 21/12/2009 Pratica n. EN0151848 in atti dal 21/12/2009 TRASMISSIONE DATI AGEA AI SENSI DEL DL 3.10.2006 N.262 (n. 8114.1/2009)

Annotazioni: VARIAZIONE CULTURALE ESEGUITA AI SENSI DEL DL 3.10.2006 N. 262, CONVERTITO CON MODIFICAZIONI NELLA LEGGE 24.11.2006 N. 286 E SUCCESSIVE MODIFICAZIONI (ANNO 2009)

Porzione	AA	AB
Reddito dominicale	Euro 100,77	Euro 105,72
Reddito agrario	Euro 64,78	Euro 61,20
Deduzioni	-	-
Superficie m ²	27.873	21.547
Qualità	CHIUSA	ULIVETO
Classe	3	2

> **Intestazione attuale dell'immobile - totale intestati: 3**

- | | |
|---|--|
| <p>> 1. CALABRESE Elena Maria
(CF CLBLNE51A62G273Y)
nata a PALERMO (PA) il 22/01/1951
Diritto di: Comproprietario (deriva dall'atto 1)</p> | <p>1. Impianto meccanografico del 11/04/1977</p> |
| <p>> 2. CALABRESE Alessandro
(CF CLBLSN82E05G273Q)
nato a PALERMO (PA) il 05/05/1982
Diritto di: Proprieta' per 1/4 (deriva dall'atto 2)</p> | <p>2. Atto del 30/06/2009 Pubblico ufficiale LA FATA GUGLIELMO Sede PALERMO (PA) Repertorio n. 83643 registrato in data - COMPRAVENDITA Nota presentata con Modello Unico n. 5671.1/2009 Reparto PI di ENNA in atti dal 16/07/2009</p> |
| <p>> 3. CALABRESE Andrea
(CF CLBNDR80C29G273V)
nato a PALERMO (PA) il 29/03/1980
Diritto di: Proprieta' per 1/4 (deriva dall'atto 2)</p> | |
-

Visura telematica

Tributi speciali: Euro 0,90

Catasto terreni
Visura attuale per immobile
Situazione degli atti informatizzati al **05/12/2022**

**Immobile di catasto terreni****Causali di aggiornamento ed annotazioni****Informazioni riportate negli atti del catasto al 05/12/2022****Dati identificativi:** Comune di **CALASCIBETTA (B381) (EN)**Foglio **9** Particella **14****Classamento:**Particella divisa in **2** porzioni

Totali particella:

Redditi: dominicale **Euro 10,42**agrario **Euro 3,46**Superficie: **10.420** m²**Il reddito dominicale è stato calcolato tenendo conto delle eventuali deduzioni indicate in tabella**

Porzione	AA	AB
Reddito dominicale	Euro 4,21	Euro 6,21
Reddito agrario	Euro 1,91	Euro 1,55
Deduzioni	-	-
Superficie m ²	7.414	3.006
Qualità	SEMINATIVO	PASCOLO ARB
Classe	5	U

Ultimo atto di aggiornamento: TABELLA DI VARIAZIONE del 08/03/2007 Pratica n. EN0031431 in atti dal 08/03/2007 TRASMISSIONE DATI AI SENSI DEL DECRETO 262 DEL 3 OTTOBRE 2006 (n. 8415.1/2007)**Annotazioni:** VARIAZIONE CULTURALE EX D.L. N. 262/06 - QUALITA` DICHIARATA O PARIFICATA A COLTURA PRESENTE NEL QUADRO TARIFFARIO

> **Dati identificativi**

Comune di **CALASCIBETTA (B381) (EN)**
Foglio **9** Particella **14**

Impianto meccanografico del 11/04/1977

> **Dati di classamento**

Particella divisa in **2** porzioni
Totali particella:
Redditi: dominicale **Euro 10,42**
 agrario **Euro 3,46**
Superficie: **10.420** m²

Il reddito dominicale è stato calcolato tenendo conto delle eventuali deduzioni indicate in tabella

TABELLA DI VARIAZIONE del 08/03/2007 Pratica n. EN0031431 in atti dal 08/03/2007 TRASMISSIONE DATI AI SENSI DEL DECRETO 262 DEL 3 OTTOBRE 2006 (n. 8415.1/2007)

Annotazioni: VARIAZIONE CULTURALE EX D.L. N. 262/06 - QUALITA` DICHIARATA O PARIFICATA A COLTURA PRESENTE NEL QUADRO TARIFFARIO

Porzione	AA	AB
Reddito dominicale	Euro 4,21	Euro 6,21
Reddito agrario	Euro 1,91	Euro 1,55
Deduzioni	-	-
Superficie m ²	7.414	3.006
Qualità	SEMINATIVO	PASCOLO ARB
Classe	5	U

> **Intestazione attuale dell'immobile - totale intestati: 3**

- | | |
|---|--|
| <p>> 1. CALABRESE Elena Maria
(CF CLBLNE51A62G273Y)
nata a PALERMO (PA) il 22/01/1951
Diritto di: Comproprietario (deriva dall'atto 1)</p> | <p>1. Impianto meccanografico del 11/04/1977</p> |
| <p>> 2. CALABRESE Alessandro
(CF CLBLSN82E05G273Q)
nato a PALERMO (PA) il 05/05/1982
Diritto di: Proprieta' per 1/4 (deriva dall'atto 2)</p> | <p>2. Atto del 30/06/2009 Pubblico ufficiale LA FATA GUGLIELMO Sede PALERMO (PA) Repertorio n. 83643 registrato in data - COMPRAVENDITA Nota presentata con Modello Unico n. 5671.1/2009 Reparto PI di ENNA in atti dal 16/07/2009</p> |
| <p>> 3. CALABRESE Andrea
(CF CLBNDR80C29G273V)
nato a PALERMO (PA) il 29/03/1980
Diritto di: Proprieta' per 1/4 (deriva dall'atto 2)</p> | |
-

Visura telematica

Tributi speciali: Euro 0,90

Catasto terreni
Visura attuale per immobile
Situazione degli atti informatizzati al **30/11/2022**

**Immobile di catasto terreni****Causali di aggiornamento ed annotazioni****Informazioni riportate negli atti del catasto al 30/11/2022****Dati identificativi:** Comune di **CALASCIBETTA (B381) (EN)**Foglio **9** Particella **16****Classamento:**Particella divisa in **2** porzioni

Totali particella:

Redditi: dominicale **Euro 6,71**agrario **Euro 1,71**Superficie: **3.440 m²****Il reddito dominicale è stato calcolato tenendo conto delle eventuali deduzioni indicate in tabella**

Porzione	AA	AB
Reddito dominicale	Euro 0,15	Euro 6,56
Reddito agrario	Euro 0,07	Euro 1,64
Deduzioni	-	-
Superficie m ²	263	3.177
Qualità	PASCOLO	PASCOLO ARB
Classe	3	U

Ultimo atto di aggiornamento: TABELLA DI VARIAZIONE del 14/12/2011 Pratica n. EN0149752 in atti dal 14/12/2011 TRASMISSIONE DATI AGEA AI SENSI DEL DL 3.10.2006 N.262 (n. 13516.1/2011)**Annotazioni:** VARIAZIONE CULTURALE ESEGUITA AI SENSI DEL DL 3.10.2006 N. 262, CONVERTITO CON MODIFICAZIONI NELLA LEGGE 24.11.2006 N. 286 E SUCCESSIVE MODIFICAZIONI (ANNO 2011)

> **Dati identificativi**

Comune di **CALASCIBETTA (B381) (EN)**
Foglio **9** Particella **16**

Impianto meccanografico del 11/04/1977

> **Dati di classamento**

Particella divisa in **2** porzioni

Totali particella:

Redditi: dominicale **Euro 6,71**

agrario **Euro 1,71**

Superficie: **3.440** m²

Il reddito dominicale è stato calcolato tenendo conto delle eventuali deduzioni indicate in tabella

TABELLA DI VARIAZIONE del 14/12/2011 Pratica n. EN0149752 in atti dal 14/12/2011 TRASMISSIONE DATI AGEA AI SENSI DEL DL 3.10.2006 N.262 (n. 13516.1/2011)

Annotazioni: VARIAZIONE CULTURALE ESEGUITA AI SENSI DEL DL 3.10.2006 N. 262, CONVERTITO CON MODIFICAZIONI NELLA LEGGE 24.11.2006 N. 286 E SUCCESSIVE MODIFICAZIONI (ANNO 2011)

Porzione	AA	AB
Reddito dominicale	Euro 0,15	Euro 6,56
Reddito agrario	Euro 0,07	Euro 1,64
Deduzioni	-	-
Superficie m ²	263	3.177
Qualità	PASCOLO	PASCOLO ARB
Classe	3	U

> **Intestazione attuale dell'immobile - totale intestati: 3**

- | | |
|--|---|
| > 1. CALABRESE Elena Maria
(CF CLBLNE51A62G273Y)
nata a PALERMO (PA) il 22/01/1951
Diritto di: Comproprietario (deriva dall'atto 1) | 1. Impianto meccanografico del 11/04/1977 |
| > 2. CALABRESE Alessandro
(CF CLBLSN82E05G273Q)
nato a PALERMO (PA) il 05/05/1982
Diritto di: Proprieta' per 1/4 (deriva dall'atto 2) | 2. Atto del 30/06/2009 Pubblico ufficiale LA FATA GUGLIELMO Sede PALERMO (PA) Repertorio n. 83643 registrato in data - COMPRAVENDITA Nota presentata con Modello Unico n. 5671.1/2009 Reparto PI di ENNA in atti dal 16/07/2009 |
| > 3. CALABRESE Andrea
(CF CLBNDR80C29G273V)
nato a PALERMO (PA) il 29/03/1980
Diritto di: Proprieta' per 1/4 (deriva dall'atto 2) | |
-

Visura telematica

Tributi speciali: Euro 0,90

Catasto terreni
Visura attuale per immobile
Situazione degli atti informatizzati al 14/11/2022



Immobile di catasto terreni



Causali di aggiornamento ed annotazioni

Informazioni riportate negli atti del catasto al 14/11/2022

Dati identificativi: Comune di **CALASCIBETTA (B381) (EN)**

Foglio **9** Particella **18**

Classamento:

Redditi: dominicale **Euro 472,45**

agrario **Euro 141,74**

Particella con qualità: **SEMINATIVO** di classe **3**

Superficie: **152.466 m²**

Ultimo atto di aggiornamento: TABELLA DI VARIAZIONE del 15/05/2013 Pratica n. EN0142524 in atti dal 10/12/2013 TRASMISSIONE DATI AGEA AI SENSI DEL DL 3.10.2006 N.262 (n. 11944.1/2013)

Annotazioni: VARIAZIONE CULTURALE ESEGUITA AI SENSI DEL DL 3.10.2006 N. 262, CONVERTITO CON MODIFICAZIONI NELLA LEGGE 24.11.2006 N. 286 E SUCCESSIVE MODIFICAZIONI (ANNO 2013)

> **Dati identificativi**

Comune di **CALASCIBETTA (B381) (EN)**

Foglio **9** Particella **18**

Tipo Mappale del 11/10/2000 Pratica n. 51037 in atti dal 11/10/2000 (n. 1124.1/2000)

Annotazione di immobile: VARIA CON LA PART. 19 PER I NVERSIONE NUM.DI MAPPA E COLL.CON I FABBRICATI NELL'EVASIONE DEL T.M.1124/2000 IST.PROT.N.69491/2000 - VARIAZIONE CULTURALE ESEGUITA AI SENSI DEL DL 3.10.2006 N. 262, CONVERTITO CON MODIFICAZIONI NELLA LEGGE 24.11.2006 N. 286 (ANNO 2007) - QUALITA` DICHIARATA O PARIFICATA A COLTURA PRESENTE NEL QUADRO TARIFFARIO DEL COMUNE

> **Dati di classamento**

Redditi: dominicale **Euro 472,45**

agrario **Euro 141,74**

Particella con qualità: **SEMINATIVO** di classe **3**

Superficie: **152.466 m²**

TABELLA DI VARIAZIONE del 15/05/2013 Pratica n. EN0142524 in atti dal 10/12/2013 TRASMISSIONE DATI AGEA AI SENSI DEL DL 3.10.2006 N.262 (n. 11944.1/2013)

Annotazioni: VARIAZIONE CULTURALE ESEGUITA AI SENSI DEL DL 3.10.2006 N. 262, CONVERTITO CON MODIFICAZIONI NELLA LEGGE 24.11.2006 N. 286 E SUCCESSIVE MODIFICAZIONI (ANNO 2013)

> Intestazione attuale dell'immobile - totale intestati: 1

> 1. **GUASCONI Giuseppe**
(CF GSCGPP69B23G273Q)
nato a PALERMO (PA) il 23/02/1969
Diritto di: Proprieta' per 1/1 (deriva dall'atto 1)

1. Atto del 12/04/2003 Pubblico ufficiale RANDAZZO
GIUSEPPA Sede CACCAMO (PA) Repertorio n. 2043
registrato in data - DONAZIONE ACCETTATA
Trascrizione n. 3390.1/2003 Reparto PI di ENNA in atti
dal 05/05/2003

Visura telematica

Tributi speciali: Euro 0,90

Catasto terreni
Visura attuale per immobile
Situazione degli atti informatizzati al 14/11/2022



Immobile di catasto terreni



Causali di aggiornamento ed annotazioni

Informazioni riportate negli atti del catasto al 14/11/2022

Dati identificativi: Comune di **CALASCIBETTA (B381) (EN)**

Foglio **9** Particella **19**

Classamento:

Particella con destinazione: **ENTE URBANO**

Superficie: **814 m²**

Ultimo atto di aggiornamento: VARIAZIONE D'UFFICIO del 09/11/2000 Pratica n. 73637 in atti dal 09/11/2000 (n. 1124.1/2000)

> **Dati identificativi**

Comune di **CALASCIBETTA (B381) (EN)**

Foglio **9** Particella **19**

Aree di enti urbani e promiscui - Partita speciale 1

Unità immobiliari corrispondenti al catasto fabbricati

Comune di **CALASCIBETTA (B381) (EN)**

Foglio **9** Particella **19**

Tipo Mappale del 11/10/2000 Pratica n. 51037 in atti dal 11/10/2000 (n. 1124.1/2000)

Annotazione di immobile: VARIA CON LA PART. 18 PER INVERSIONE NUM.DI MAPPA E COLL.CON I FABBRICATI NELL'EVASIONE DEL T.M.1124/2000 IST.PROT.N.69491/2000

> **Dati di classamento**

Particella con destinazione: **ENTE URBANO**

Superficie: **814 m²**

VARIAZIONE D'UFFICIO del 09/11/2000 Pratica n. 73637 in atti dal 09/11/2000 (n. 1124.1/2000)

Visura telematica

Tributi speciali: Euro 0,90

Catasto terreni
Visura attuale per immobile
Situazione degli atti informatizzati al 14/11/2022



Immobile di catasto terreni



Causali di aggiornamento ed annotazioni

Informazioni riportate negli atti del catasto al 14/11/2022

Dati identificativi: Comune di **CALASCIBETTA (B381) (EN)**

Foglio **10** Particella **6**

Classamento:

Particella con destinazione: **ENTE URBANO**

Superficie: **9.371 m²**

Ultimo atto di aggiornamento: Tipo Mappale del 27/11/2012 Pratica n. EN0165015 in atti dal 27/11/2012 presentato il 26/11/2012 (n. 165015.2/2012)

> **Dati identificativi**

Comune di **CALASCIBETTA (B381) (EN)**

Foglio **10** Particella **6**

Aree di enti urbani e promiscui - Partita speciale 1

Impianto meccanografico del 11/04/1977

Annotazione di immobile: COMPRENDE IL FG. 10 N. 6sub. 1,17,19,21,22,23,24,25,26

Unità immobiliari corrispondenti al catasto fabbricati

Comune di **CALASCIBETTA (B381) (EN)**

Foglio **10** Particella **6**

> **Dati di classamento**

Particella con destinazione: **ENTE URBANO**

Superficie: **9.371 m²**

Tipo Mappale del 27/11/2012 Pratica n. EN0165015 in atti dal 27/11/2012 presentato il 26/11/2012 (n. 165015.2/2012)

Visura telematica

Tributi speciali: Euro 0,90

Catasto terreni
Visura attuale per immobile
Situazione degli atti informatizzati al 14/11/2022

**Immobile di catasto terreni****Causali di aggiornamento ed annotazioni****Informazioni riportate negli atti del catasto al 14/11/2022****Dati identificativi:** Comune di **CALASCIBETTA (B381) (EN)**Foglio **10** Particella **7****Classamento:**Particella divisa in **2** porzioni

Totali particella:

Redditi: dominicale **Euro 70,35**agrario **Euro 20,26**Superficie: **50.743** m²**Il reddito dominicale è stato calcolato tenendo conto delle eventuali deduzioni indicate in tabella**

Porzione	AA	AB
Reddito dominicale	Euro 13,08	Euro 57,27
Reddito agrario	Euro 5,94	Euro 14,32
Deduzioni	-	-
Superficie m ²	23.020	27.723
Qualità	SEMINATIVO	PASCOLO ARB
Classe	5	U

Ultimo atto di aggiornamento: TABELLA DI VARIAZIONE del 08/03/2007 Pratica n. EN0031435 in atti dal 08/03/2007 TRASMISSIONE DATI AI SENSI DEL DECRETO 262 DEL 3 OTTOBRE 2006 (n. 8419.1/2007)**Annotazioni:** VARIAZIONE CULTURALE EX D.L. N. 262/06 - QUALITA` DICHIARATA O PARIFICATA A COLTURA PRESENTE NEL QUADRO TARIFFARIO

> **Dati identificativi**

Comune di **CALASCIBETTA (B381) (EN)**
Foglio **10** Particella **7**

Impianto meccanografico del 11/04/1977

> **Dati di classamento**

Particella divisa in **2** porzioni

Totali particella:

Redditi: dominicale **Euro 70,35**

agrario **Euro 20,26**

Superficie: **50.743** m²

Il reddito dominicale è stato calcolato tenendo conto delle eventuali deduzioni indicate in tabella

TABELLA DI VARIAZIONE del 08/03/2007 Pratica n. EN0031435 in atti dal 08/03/2007 TRASMISSIONE DATI AI SENSI DEL DECRETO 262 DEL 3 OTTOBRE 2006 (n. 8419.1/2007)

Annotazioni: VARIAZIONE CULTURALE EX D.L. N. 262/06 - QUALITA` DICHIARATA O PARIFICATA A COLTURA PRESENTE NEL QUADRO TARIFFARIO

Porzione	AA	AB
Reddito dominicale	Euro 13,08	Euro 57,27
Reddito agrario	Euro 5,94	Euro 14,32
Deduzioni	-	-
Superficie m ²	23.020	27.723
Qualità	SEMINATIVO	PASCOLO ARB
Classe	5	U

> **Intestazione attuale dell'immobile - totale intestati: 3**

- > **1. CALABRESE Elena Maria**
(CF CLBLNE51A62G273Y)
nata a PALERMO (PA) il 22/01/1951
Diritto di: Comproprietario (deriva dall'atto 1)
- > **2. CALABRESE Alessandro**
(CF CLBLSN82E05G273Q)
nato a PALERMO (PA) il 05/05/1982
Diritto di: Proprieta' per 1/4 (deriva dall'atto 2)
- > **3. CALABRESE Andrea**
(CF CLBNDR80C29G273V)
nato a PALERMO (PA) il 29/03/1980
Diritto di: Proprieta' per 1/4 (deriva dall'atto 2)
1. Impianto meccanografico del 11/04/1977
2. Atto del 30/06/2009 Pubblico ufficiale LA FATA GUGLIELMO Sede PALERMO (PA) Repertorio n. 83643 registrato in data - COMPRAVENDITA Nota presentata con Modello Unico n. 5671.1/2009 Reparto PI di ENNA in atti dal 16/07/2009
-

Visura telematica

Tributi speciali: Euro 0,90

Catasto terreni
Visura attuale per immobile
Situazione degli atti informatizzati al 14/11/2022

**Immobile di catasto terreni****Causali di aggiornamento ed annotazioni****Informazioni riportate negli atti del catasto al 14/11/2022****Dati identificativi:** Comune di **CALASCIBETTA (B381) (EN)**Foglio **10** Particella **28****Classamento:**Particella divisa in **2** porzioni

Totali particella:

Redditi: dominicale **Euro 43,85**agrario **Euro 17,01**Superficie: **46.710** m²**Il reddito dominicale è stato calcolato tenendo conto delle eventuali deduzioni indicate in tabella**

Porzione	AA	AB
Reddito dominicale	Euro 30,92	Euro 12,93
Reddito agrario	Euro 11,13	Euro 5,88
Deduzioni	-	-
Superficie m ²	23.950	22.760
Qualità	SEMINATIVO	PASCOLO
Classe	4	3

Ultimo atto di aggiornamento: TABELLA DI VARIAZIONE del 27/05/2021 Pratica n. EN0026843 in atti dal 09/12/2021 TRASMISSIONE DATI AGEA AI SENSI DEL DL 3.10.2006 N. 262 (n. 2433.1/2021)**Annotazioni:** Variazione colturale eseguita ai sensi del DI 3.10.2006 n. 262, convertito con modificazioni nella legge 24.11.2006 n. 286 e successive modificazioni (anno 2021) - Eseguita a seguito di dichiarazione resa il 27/05/2021 all'Organismo Pagatore AGEA con la domanda AGEA.ADU.2021.0280691 (Scheda validazione/fascicolo prot. n. AGEA.CAA6192.2021.0000096)

> Dati identificativiComune di **CALASCIBETTA (B381) (EN)**
Foglio **10** Particella **28**

Impianto meccanografico del 11/04/1977

> Dati di classamentoParticella divisa in **2** porzioni

Totali particella:

Redditi: dominicale **Euro 43,85**agrario **Euro 17,01**Superficie: **46.710** m²**Il reddito dominicale è stato calcolato tenendo conto delle eventuali deduzioni indicate in tabella**

Porzione	AA	AB
Reddito dominicale	Euro 30,92	Euro 12,93
Reddito agrario	Euro 11,13	Euro 5,88
Deduzioni	-	-
Superficie m ²	23.950	22.760
Qualità	SEMINATIVO	PASCOLO
Classe	4	3

TABELLA DI VARIAZIONE del 27/05/2021 Pratica n. EN0026843 in atti dal 09/12/2021 TRASMISSIONE DATI AGEA AI SENSI DEL DL 3.10.2006 N. 262 (n. 2433.1/2021)

Annotazioni: Variazione culturale eseguita ai sensi del DI 3.10.2006 n. 262, convertito con modificazioni nella legge 24.11.2006 n. 286 e successive modificazioni (anno 2021) - Eseguita a seguito di dichiarazione resa il 27/05/2021 all'Organismo Pagatore AGEA con la domanda AGEA.ADU.2021.0280691 (Scheda validazione/fascicolo prot. n. AGEA.CAA6192.2021.0000096)

> Intestazione attuale dell'immobile - totale intestati: 2

> 1. **SABATINO Santa**
(CF SBTSNT53C61B381X)

nata a CALASCIBETTA (EN) il 21/03/1953
Diritto di: Proprieta' per 1/2 (deriva dall'atto 1)

1. Atto del 09/11/1977 Pubblico ufficiale ANASTASI E.
Sede PETRALIA SOPRANA (PA) Repertorio n. 1960 -
UR Sede PETRALIA SOTTANA (PA) Registrazione
Volume 176 n. 1224 registrato in data 29/11/1976 -
Voltura n. 11179 in atti dal 02/02/1982

> 2. **VIGNERI Domenico Giuseppe**
(CF VGNDNC42C19F892H)

nato a NICOSIA (EN) il 19/03/1942
Diritto di: Proprieta' per 1/2 (deriva dall'atto 1)

Visura telematica

Tributi speciali: Euro 0,90

Catasto terreni
Visura attuale per immobile
Situazione degli atti informatizzati al 14/11/2022

**Immobile di catasto terreni****Causali di aggiornamento ed annotazioni****Informazioni riportate negli atti del catasto al 14/11/2022****Dati identificativi:** Comune di **CALASCIBETTA (B381) (EN)**Foglio **10** Particella **29****Classamento:**Particella divisa in **2** porzioni

Totali particella:

Redditi: dominicale **Euro 145,96**agrario **Euro 36,05**Superficie: **62.870** m²**Il reddito dominicale è stato calcolato tenendo conto delle eventuali deduzioni indicate in tabella**

Porzione	AA	AB
Reddito dominicale	Euro 30,37	Euro 115,59
Reddito agrario	Euro 7,15	Euro 28,90
Deduzioni	-	-
Superficie m ²	6.918	55.952
Qualità	SEMINATIVO	PASCOLO ARB
Classe	2	U

Ultimo atto di aggiornamento: TABELLA DI VARIAZIONE del 08/03/2007 Pratica n. EN0031439 in atti dal 08/03/2007 TRASMISSIONE DATI AI SENSI DEL DECRETO 262 DEL 3 OTTOBRE 2006 (n. 8423.1/2007)**Annotazioni:** VARIAZIONE CULTURALE EX D.L. N. 262/06 - QUALITA` DICHIARATA O PARIFICATA A COLTURA PRESENTE NEL QUADRO TARIFFARIO

> **Dati identificativi**

Comune di **CALASCIBETTA (B381) (EN)**
Foglio **10** Particella **29**

Impianto meccanografico del 11/04/1977

> **Dati di classamento**

Particella divisa in **2** porzioni
Totali particella:
Redditi: dominicale **Euro 145,96**
 agrario **Euro 36,05**
Superficie: **62.870** m²

Il reddito dominicale è stato calcolato tenendo conto delle eventuali deduzioni indicate in tabella

TABELLA DI VARIAZIONE del 08/03/2007 Pratica n. EN0031439 in atti dal 08/03/2007 TRASMISSIONE DATI AI SENSI DEL DECRETO 262 DEL 3 OTTOBRE 2006 (n. 8423.1/2007)

Annotazioni: VARIAZIONE CULTURALE EX D.L. N. 262/06 - QUALITA` DICHIARATA O PARIFICATA A COLTURA PRESENTE NEL QUADRO TARIFFARIO

Porzione	AA	AB
Reddito dominicale	Euro 30,37	Euro 115,59
Reddito agrario	Euro 7,15	Euro 28,90
Deduzioni	-	-
Superficie m ²	6.918	55.952
Qualità	SEMINATIVO	PASCOLO ARB
Classe	2	U

> **Intestazione attuale dell'immobile - totale intestati: 1**

> **1. ISTITUTO DI SERVIZI PER IL MERCATO AGRICOLO ALIMENTARE - ISMEA - (CF 08037790584)**
Sede in ROMA (RM)
Diritto di: Proprieta' per 1/1 (deriva dall'atto 1)

1. Atto del 18/12/2018 Pubblico ufficiale DRAGONETTI Sede ROMA (RM) Repertorio n. 13053 - UU Sede ROMA (RM) Registrazione n. 148 registrato in data 07/01/2019 - ATTESTAZIONE INADEMPIMENTO CONTRATTO Voltura n. 778.1/2019 - Pratica n. EN0005760 in atti dal 06/02/2019

Visura telematica

Tributi speciali: Euro 0,90

Catasto terreni
Visura attuale per immobile
Situazione degli atti informatizzati al 14/11/2022

**Immobile di catasto terreni****Causali di aggiornamento ed annotazioni****Informazioni riportate negli atti del catasto al 14/11/2022****Dati identificativi:** Comune di **CALASCIBETTA (B381) (EN)**Foglio **10** Particella **30****Classamento:**Particella divisa in **2** porzioni

Totali particella:

Redditi: dominicale **Euro 1.122,05**agrario **Euro 276,82**Superficie: **478.785** m²**Il reddito dominicale è stato calcolato tenendo conto delle eventuali deduzioni indicate in tabella**

Porzione	AA	AB
Reddito dominicale	Euro 251,15	Euro 870,90
Reddito agrario	Euro 59,09	Euro 217,73
Deduzioni	-	-
Superficie m ²	57.210	421.575
Qualità	SEMINATIVO	PASCOLO ARB
Classe	2	U

Ultimo atto di aggiornamento: TABELLA DI VARIAZIONE del 08/03/2007 Pratica n. EN0031440 in atti dal 08/03/2007 TRASMISSIONE DATI AI SENSI DEL DECRETO 262 DEL 3 OTTOBRE 2006 (n. 8424.1/2007)**Annotazioni:** VARIAZIONE CULTURALE EX D.L. N. 262/06 - QUALITA` DICHIARATA O PARIFICATA A CULTURA PRESENTE NEL QUADRO TARIFFARIO

Direzione Provinciale di Enna
Ufficio Provinciale - Territorio
Servizi Catastali**> Dati identificativi**Comune di **CALASCIBETTA (B381) (EN)**
Foglio **10** Particella **30**

Impianto meccanografico del 11/04/1977

> Dati di classamentoParticella divisa in **2** porzioni

Totali particella:

Redditi: dominicale **Euro 1.122,05**
agrario **Euro 276,82**Superficie: **478.785** m²**Il reddito dominicale è stato calcolato tenendo conto delle eventuali deduzioni indicate in tabella**

TABELLA DI VARIAZIONE del 08/03/2007 Pratica n. EN0031440 in atti dal 08/03/2007 TRASMISSIONE DATI AI SENSI DEL DECRETO 262 DEL 3 OTTOBRE 2006 (n. 8424.1/2007)

Annotazioni: VARIAZIONE CULTURALE EX D.L. N. 262/06 - QUALITA` DICHIARATA O PARIFICATA A COLTURA PRESENTE NEL QUADRO TARIFFARIO

Porzione	AA	AB
Reddito dominicale	Euro 251,15	Euro 870,90
Reddito agrario	Euro 59,09	Euro 217,73
Deduzioni	-	-
Superficie m ²	57.210	421.575
Qualità	SEMINATIVO	PASCOLO ARB
Classe	2	U

> **Intestazione attuale dell'immobile - totale intestati: 3**

- > **1. CALABRESE Elena Maria**
(CF CLBLNE51A62G273Y)
nata a PALERMO (PA) il 22/01/1951
Diritto di: Comproprietario (deriva dall'atto 1)
- > **2. CALABRESE Alessandro**
(CF CLBLSN82E05G273Q)
nato a PALERMO (PA) il 05/05/1982
Diritto di: Proprieta' per 1/4 (deriva dall'atto 2)
- > **3. CALABRESE Andrea**
(CF CLBNDR80C29G273V)
nato a PALERMO (PA) il 29/03/1980
Diritto di: Proprieta' per 1/4 (deriva dall'atto 2)
1. Impianto meccanografico del 11/04/1977
2. Atto del 30/06/2009 Pubblico ufficiale LA FATA GUGLIELMO Sede PALERMO (PA) Repertorio n. 83643 registrato in data - COMPRAVENDITA Nota presentata con Modello Unico n. 5671.1/2009 Reparto PI di ENNA in atti dal 16/07/2009
-

Visura telematica

Tributi speciali: Euro 0,90

Catasto terreni
Visura attuale per immobile
Situazione degli atti informatizzati al 14/11/2022

**Immobile di catasto terreni****Causali di aggiornamento ed annotazioni****Informazioni riportate negli atti del catasto al 14/11/2022****Dati identificativi:** Comune di **CALASCIBETTA (B381) (EN)**Foglio **10** Particella **31****Classamento:**Particella divisa in **2** porzioni

Totali particella:

Redditi: dominicale **Euro 54,43**agrario **Euro 18,78**Superficie: **40.000** m²**Il reddito dominicale è stato calcolato tenendo conto delle eventuali deduzioni indicate in tabella**

Porzione	AA	AB
Reddito dominicale	Euro 47,00	Euro 7,43
Reddito agrario	Euro 16,92	Euro 1,86
Deduzioni	-	-
Superficie m ²	36.405	3.595
Qualità	SEMINATIVO	PASCOLO ARB
Classe	4	U

Ultimo atto di aggiornamento: TABELLA DI VARIAZIONE del 12/12/2007 Pratica n. EN0168942 in atti dal 12/12/2007 TRASMISSIONE DATI AGEA AI SENSI DEL DL 3.10.2006 N.262 (n. 46977.1/2007)**Annotazioni:** VARIAZIONE CULTURALE ESEGUITA AI SENSI DEL DL 3.10.2006 N. 262, CONVERTITO CON MODIFICAZIONI NELLA LEGGE 24.11.2006 N. 286 (ANNO 2007) - QUALITA` DICHIARATA O PARIFICATA A COLTURA PRESENTE NEL QUADRO TARIFFARIO DEL COMUNE

> **Dati identificativi**

Comune di **CALASCIBETTA (B381) (EN)**
Foglio **10** Particella **31**

Impianto meccanografico del 11/04/1977

> **Dati di classamento**

Particella divisa in **2** porzioni
Totali particella:
Redditi: dominicale **Euro 54,43**
 agrario **Euro 18,78**
Superficie: **40.000** m²

Il reddito dominicale è stato calcolato tenendo conto delle eventuali deduzioni indicate in tabella

Porzione	AA	AB
Reddito dominicale	Euro 47,00	Euro 7,43
Reddito agrario	Euro 16,92	Euro 1,86
Deduzioni	-	-
Superficie m ²	36.405	3.595
Qualità	SEMINATIVO	PASCOLO ARB
Classe	4	U

TABELLA DI VARIAZIONE del 12/12/2007 Pratica n. EN0168942 in atti dal 12/12/2007 TRASMISSIONE DATI AGEA AI SENSI DEL DL 3.10.2006 N.262 (n. 46977.1/2007)

Annotazioni: VARIAZIONE CULTURALE ESEGUITA AI SENSI DEL DL 3.10.2006 N. 262, CONVERTITO CON MODIFICAZIONI NELLA LEGGE 24.11.2006 N. 286 (ANNO 2007) - QUALITÀ DICHIARATA O PARIFICATA A CULTURA PRESENTE NEL QUADRO TARIFFARIO DEL COMUNE

› Intestazione attuale dell'immobile - totale intestati: 6

› 1. ABATE Maria (CF BTAMRA66T55A958I)

nata a BOMPIETRO (PA) il 15/12/1966
Diritto di: Enfiteusi per 3/18 (deriva dall'atto 1)

1. DENUNZIA (NEI PASSAGGI PER CAUSA DI MORTE) del 03/03/2013 - UU Sede TERMINI IMERESE (PA) Registrazione Volume 9990 n. 205 registrato in data 18/02/2014 - SUCCESSIONE DI TEDESCO SALVATORE Voltura n. 1902.1/2014 - Pratica n. EN0017422 in atti dal 18/03/2014

› 2. CALABRESE SANTI DI CARMELO (CF 00000000018)^{a)}

Sede in CALASCIBETTA (EN)
Diritto di: Diritto del concedente per 1/1 (deriva dall'atto 1)

› 3. TEDESCO Gabriella (CF TDSGRL86R45G511U)

nata a PETRALIA SOTTANA (PA) il 05/10/1986
Diritto di: Enfiteusi per 2/18 (deriva dall'atto 1)

› 4. TEDESCO Giuseppe (CF TDSGPP90P24G511E)

nato a PETRALIA SOTTANA (PA) il 24/09/1990
Diritto di: Enfiteusi per 2/18 (deriva dall'atto 1)

› 5. TEDESCO Maria Chiara (CF TDSMCH01D55G511W)

nata a PETRALIA SOTTANA (PA) il 15/04/2001
Diritto di: Enfiteusi per 2/18 (deriva dall'atto 1)

› 6. TEDESCO Sarina (CF TDSSRN52T54A202R)

nata a ALIMENA (PA) il 14/12/1952
Diritto di: Enfiteusi per 9/18 (deriva dall'atto 1)

Visura telematica

Tributi speciali: Euro 0,90

Legenda

a) Codice fiscale non validato in anagrafe tributaria

Catasto terreni
Visura attuale per immobile
Situazione degli atti informatizzati al 14/11/2022

**Immobile di catasto terreni****Causali di aggiornamento ed annotazioni****Informazioni riportate negli atti del catasto al 14/11/2022****Dati identificativi:** Comune di **CALASCIBETTA (B381) (EN)**Foglio **10** Particella **32****Classamento:**Particella divisa in **2** porzioni

Totali particella:

Redditi: dominicale **Euro 53,62**agrario **Euro 18,72**Superficie: **40.000** m²**Il reddito dominicale è stato calcolato tenendo conto delle eventuali deduzioni indicate in tabella**

Porzione	AA	AB
Reddito dominicale	Euro 48,37	Euro 5,25
Reddito agrario	Euro 17,41	Euro 1,31
Deduzioni	-	-
Superficie m ²	37.460	2.540
Qualità	SEMINATIVO	PASCOLO ARB
Classe	4	U

Ultimo atto di aggiornamento: TABELLA DI VARIAZIONE del 12/12/2007 Pratica n. EN0168943 in atti dal 12/12/2007 TRASMISSIONE DATI AGEA AI SENSI DEL DL 3.10.2006 N.262 (n. 46978.1/2007)**Annotazioni:** VARIAZIONE CULTURALE ESEGUITA AI SENSI DEL DL 3.10.2006 N. 262, CONVERTITO CON MODIFICAZIONI NELLA LEGGE 24.11.2006 N. 286 (ANNO 2007) - QUALITA` DICHIARATA O PARIFICATA A COLTURA PRESENTE NEL QUADRO TARIFFARIO DEL COMUNE

> **Dati identificativi**

Comune di **CALASCIBETTA (B381) (EN)**
Foglio **10** Particella **32**

Impianto meccanografico del 11/04/1977

> **Dati di classamento**

Particella divisa in **2** porzioni

Totali particella:

Redditi: dominicale **Euro 53,62**

agrario **Euro 18,72**

Superficie: **40.000** m²

Il reddito dominicale è stato calcolato tenendo conto delle eventuali deduzioni indicate in tabella

Porzione	AA	AB
Reddito dominicale	Euro 48,37	Euro 5,25
Reddito agrario	Euro 17,41	Euro 1,31
Deduzioni	-	-
Superficie m ²	37.460	2.540
Qualità	SEMINATIVO	PASCOLO ARB
Classe	4	U

TABELLA DI VARIAZIONE del 12/12/2007 Pratica n. EN0168943 in atti dal 12/12/2007 TRASMISSIONE DATI AGEA AI SENSI DEL DL 3.10.2006 N.262 (n. 46978.1/2007)

Annotazioni: VARIAZIONE CULTURALE ESEGUITA AI SENSI DEL DL 3.10.2006 N. 262, CONVERTITO CON MODIFICAZIONI NELLA LEGGE 24.11.2006 N. 286 (ANNO 2007) - QUALITÀ DICHIARATA O PARIFICATA A CULTURA PRESENTE NEL QUADRO TARIFFARIO DEL COMUNE

> **Intestazione attuale dell'immobile - totale intestati: 6**

> **1. ABATE Maria (CF BTAMRA66T55A958I)**

nata a BOMPIETRO (PA) il 15/12/1966
Diritto di: Enfiteusi per 3/18 (deriva dall'atto 1)

1. DENUNZIA (NEI PASSAGGI PER CAUSA DI MORTE) del 03/03/2013 - UU Sede TERMINI IMERESE (PA) Registrazione Volume 9990 n. 205 registrato in data 18/02/2014 - SUCCESSIONE DI TEDESCO SALVATORE Voltura n. 1902.1/2014 - Pratica n. EN0017422 in atti dal 18/03/2014

> **2. CALABRESE SANTI DI CARMELO (CF 00000000018)^{a)}**

Sede in CALASCIBETTA (EN)
Diritto di: Diritto del concedente per 1/1 (deriva dall'atto 1)

> **3. TEDESCO Gabriella (CF TDSGRL86R45G511U)**

nata a PETRALIA SOTTANA (PA) il 05/10/1986
Diritto di: Enfiteusi per 2/18 (deriva dall'atto 1)

> **4. TEDESCO Giuseppe (CF TDSGPP90P24G511E)**

nato a PETRALIA SOTTANA (PA) il 24/09/1990
Diritto di: Enfiteusi per 2/18 (deriva dall'atto 1)

> **5. TEDESCO Maria Chiara (CF TDSMCH01D55G511W)**

nata a PETRALIA SOTTANA (PA) il 15/04/2001
Diritto di: Enfiteusi per 2/18 (deriva dall'atto 1)

> **6. TEDESCO Sarina (CF TDSSRN52T54A202R)**

nata a ALIMENA (PA) il 14/12/1952
Diritto di: Enfiteusi per 9/18 (deriva dall'atto 1)

Visura telematica

Tributi speciali: Euro 0,90

Legenda

a) Codice fiscale non validato in anagrafe tributaria

Catasto terreni
Visura attuale per immobile
Situazione degli atti informatizzati al 14/11/2022

**Immobile di catasto terreni****Causali di aggiornamento ed annotazioni****Informazioni riportate negli atti del catasto al 14/11/2022****Dati identificativi:** Comune di **CALASCIBETTA (B381) (EN)**Foglio **10** Particella **33****Classamento:**Particella divisa in **2** porzioni

Totali particella:

Redditi: dominicale **Euro 50,51**agrario **Euro 18,27**Superficie: **40.000** m²**Il reddito dominicale è stato calcolato tenendo conto delle eventuali deduzioni indicate in tabella**

Porzione	AA	AB
Reddito dominicale	Euro 49,62	Euro 0,89
Reddito agrario	Euro 17,86	Euro 0,41
Deduzioni	-	-
Superficie m ²	38.430	1.570
Qualità	SEMINATIVO	PASCOLO
Classe	4	3

Ultimo atto di aggiornamento: TABELLA DI VARIAZIONE del 12/12/2007 Pratica n. EN0168944 in atti dal 12/12/2007 TRASMISSIONE DATI AGEA AI SENSI DEL DL 3.10.2006 N.262 (n. 46979.1/2007)**Annotazioni:** VARIAZIONE CULTURALE ESEGUITA AI SENSI DEL DL 3.10.2006 N. 262, CONVERTITO CON MODIFICAZIONI NELLA LEGGE 24.11.2006 N. 286 (ANNO 2007) - QUALITA` DICHIARATA O PARIFICATA A CULTURA PRESENTE NEL QUADRO TARIFFARIO DEL COMUNE

> **Dati identificativi**

Comune di **CALASCIBETTA (B381) (EN)**
Foglio **10** Particella **33**

Impianto meccanografico del 11/04/1977

> **Dati di classamento**

Particella divisa in **2** porzioni

Totali particella:

Redditi: dominicale **Euro 50,51**

agrario **Euro 18,27**

Superficie: **40.000** m²

Il reddito dominicale è stato calcolato tenendo conto delle eventuali deduzioni indicate in tabella

TABELLA DI VARIAZIONE del 12/12/2007 Pratica n. EN0168944 in atti dal 12/12/2007 TRASMISSIONE DATI AGEA AI SENSI DEL DL 3.10.2006 N.262 (n. 46979.1/2007)

Annotazioni: VARIAZIONE CULTURALE ESEGUITA AI SENSI DEL DL 3.10.2006 N. 262, CONVERTITO CON MODIFICAZIONI NELLA LEGGE 24.11.2006 N. 286 (ANNO 2007) - QUALITÀ DICHIARATA O PARIFICATA A CULTURA PRESENTE NEL QUADRO TARIFFARIO DEL COMUNE

Porzione	AA	AB
Reddito dominicale	Euro 49,62	Euro 0,89
Reddito agrario	Euro 17,86	Euro 0,41
Deduzioni	-	-
Superficie m ²	38.430	1.570
Qualità	SEMINATIVO	PASCOLO
Classe	4	3

› Intestazione attuale dell'immobile - totale intestati: 6

› 1. ABATE Maria (CF BTAMRA66T55A958I)

nata a BOMPIETRO (PA) il 15/12/1966
Diritto di: Enfiteusi per 3/18 (deriva dall'atto 1)

1. DENUNZIA (NEI PASSAGGI PER CAUSA DI MORTE) del 03/03/2013 - UU Sede TERMINI IMERESE (PA) Registrazione Volume 9990 n. 205 registrato in data 18/02/2014 - SUCCESSIONE DI TEDESCO SALVATORE Voltura n. 1902.1/2014 - Pratica n. EN0017422 in atti dal 18/03/2014

› 2. CALABRESE SANTI DI CARMELO (CF 00000000018)^{a)}

Sede in CALASCIBETTA (EN)
Diritto di: Diritto del concedente per 1/1 (deriva dall'atto 1)

› 3. TEDESCO Gabriella (CF TDSGRL86R45G511U)

nata a PETRALIA SOTTANA (PA) il 05/10/1986
Diritto di: Enfiteusi per 2/18 (deriva dall'atto 1)

› 4. TEDESCO Giuseppe (CF TDSGPP90P24G511E)

nato a PETRALIA SOTTANA (PA) il 24/09/1990
Diritto di: Enfiteusi per 2/18 (deriva dall'atto 1)

› 5. TEDESCO Maria Chiara (CF TDSMCH01D55G511W)

nata a PETRALIA SOTTANA (PA) il 15/04/2001
Diritto di: Enfiteusi per 2/18 (deriva dall'atto 1)

› 6. TEDESCO Sarina (CF TDSSRN52T54A202R)

nata a ALIMENA (PA) il 14/12/1952
Diritto di: Enfiteusi per 9/18 (deriva dall'atto 1)

Visura telematica

Tributi speciali: Euro 0,90

Legenda

a) Codice fiscale non validato in anagrafe tributaria

Catasto terreni
Visura attuale per immobile
Situazione degli atti informatizzati al 14/11/2022



Immobile di catasto terreni



Causali di aggiornamento ed annotazioni

Informazioni riportate negli atti del catasto al 14/11/2022

Dati identificativi: Comune di CALASCIBETTA (B381) (EN)

Foglio 10 Particella 34

Classamento:

Particella divisa in 2 porzioni

Totali particella:

Redditi: dominicale Euro 50,20

agrario Euro 18,18

Superficie: 40.000 m²

Il reddito dominicale è stato calcolato tenendo conto delle eventuali deduzioni indicate in tabella

Porzione	AA	AB
Reddito dominicale	Euro 49,06	Euro 1,14
Reddito agrario	Euro 17,66	Euro 0,52
Deduzioni	-	-
Superficie m ²	37.996	2.004
Qualità	SEMINATIVO	PASCOLO
Classe	4	3

Ultimo atto di aggiornamento: TABELLA DI VARIAZIONE del 12/12/2007 Pratica n. EN0168945 in atti dal 12/12/2007 TRASMISSIONE DATI AGEA AI SENSI DEL DL 3.10.2006 N.262 (n. 46980.1/2007)

Annotazioni: VARIAZIONE CULTURALE ESEGUITA AI SENSI DEL DL 3.10.2006 N. 262, CONVERTITO CON MODIFICAZIONI NELLA LEGGE 24.11.2006 N. 286 (ANNO 2007) - QUALITA` DICHIARATA O PARIFICATA A CULTURA PRESENTE NEL QUADRO TARIFFARIO DEL COMUNE

> Dati identificativiComune di **CALASCIBETTA (B381) (EN)**
Foglio **10** Particella **34**

Impianto meccanografico del 11/04/1977

> Dati di classamentoParticella divisa in **2** porzioni

Totali particella:

Redditi: dominicale **Euro 50,20**agrario **Euro 18,18**Superficie: **40.000** m²**Il reddito dominicale è stato calcolato tenendo conto delle eventuali deduzioni indicate in tabella**

TABELLA DI VARIAZIONE del 12/12/2007 Pratica n. EN0168945 in atti dal 12/12/2007 TRASMISSIONE DATI AGEA AI SENSI DEL DL 3.10.2006 N.262 (n. 46980.1/2007)

Annotazioni: VARIAZIONE CULTURALE ESEGUITA AI SENSI DEL DL 3.10.2006 N. 262, CONVERTITO CON MODIFICAZIONI NELLA LEGGE 24.11.2006 N. 286 (ANNO 2007) - QUALITÀ DICHIARATA O PARIFICATA A CULTURA PRESENTE NEL QUADRO TARIFFARIO DEL COMUNE

Porzione	AA	AB
Reddito dominicale	Euro 49,06	Euro 1,14
Reddito agrario	Euro 17,66	Euro 0,52
Deduzioni	-	-
Superficie m ²	37.996	2.004
Qualità	SEMINATIVO	PASCOLO
Classe	4	3

> **Intestazione attuale dell'immobile - totale intestati: 6**

> **1. ABATE Maria (CF BTAMRA66T55A958I)**

nata a BOMPIETRO (PA) il 15/12/1966
Diritto di: Enfiteusi per 3/18 (deriva dall'atto 1)

1. DENUNZIA (NEI PASSAGGI PER CAUSA DI MORTE) del 03/03/2013 - UU Sede TERMINI IMERESE (PA) Registrazione Volume 9990 n. 205 registrato in data 18/02/2014 - SUCCESSIONE DI TEDESCO SALVATORE Voltura n. 1902.1/2014 - Pratica n. EN0017422 in atti dal 18/03/2014

> **2. CALABRESE SANTI DI CARMELO (CF 00000000018)^{a)}**

Sede in CALASCIBETTA (EN)
Diritto di: Diritto del concedente per 1/1 (deriva dall'atto 1)

> **3. TEDESCO Gabriella (CF TDSGRL86R45G511U)**

nata a PETRALIA SOTTANA (PA) il 05/10/1986
Diritto di: Enfiteusi per 2/18 (deriva dall'atto 1)

> **4. TEDESCO Giuseppe (CF TDSGPP90P24G511E)**

nato a PETRALIA SOTTANA (PA) il 24/09/1990
Diritto di: Enfiteusi per 2/18 (deriva dall'atto 1)

> **5. TEDESCO Maria Chiara (CF TDSMCH01D55G511W)**

nata a PETRALIA SOTTANA (PA) il 15/04/2001
Diritto di: Enfiteusi per 2/18 (deriva dall'atto 1)

> **6. TEDESCO Sarina (CF TDSSRN52T54A202R)**

nata a ALIMENA (PA) il 14/12/1952
Diritto di: Enfiteusi per 9/18 (deriva dall'atto 1)

Visura telematica

Tributi speciali: Euro 0,90

Legenda

a) Codice fiscale non validato in anagrafe tributaria

Catasto terreni
Visura attuale per immobile
Situazione degli atti informatizzati al 14/11/2022



Immobile di catasto terreni



Causali di aggiornamento ed annotazioni

Informazioni riportate negli atti del catasto al 14/11/2022

Dati identificativi: Comune di **CALASCIBETTA (B381) (EN)**

Foglio **10** Particella **46**

Classamento:

Redditi: dominicale **Euro 63,41**

agrario **Euro 22,83**

Particella con qualità: **SEMINATIVO** di classe **4**

Superficie: **49.110 m²**

Ultimo atto di aggiornamento: TABELLA DI VARIAZIONE del 01/06/2020 Pratica n. EN0021895 in atti dal 19/11/2020 TRASMISSIONE DATI AGEA AI SENSI DEL DL 3.10.2006 N. 262 (n. 3513.1/2020)

Annotazioni: Variazione colturale eseguita ai sensi del DI 3.10.2006 n. 262, convertito con modificazioni nella legge 24.11.2006 n. 286 e successive modificazioni (anno 2020) - Eseguita a seguito di dichiarazione resa il 01/06/2020 all'Organismo Pagatore AGEA con la domanda AGEA.ADU.2020.0234009 (Scheda validazione/fascicolo prot. n. AGEA.CAA6192.2020.0000247)

> **Dati identificativi**

Comune di **CALASCIBETTA (B381) (EN)**

Foglio **10** Particella **46**

Impianto meccanografico del 11/04/1977

> **Dati di classamento**

Redditi: dominicale **Euro 63,41**

agrario **Euro 22,83**

Particella con qualità: **SEMINATIVO** di classe **4**

Superficie: **49.110 m²**

TABELLA DI VARIAZIONE del 01/06/2020 Pratica n. EN0021895 in atti dal 19/11/2020 TRASMISSIONE DATI AGEA AI SENSI DEL DL 3.10.2006 N. 262 (n. 3513.1/2020)

Annotazioni: Variazione colturale eseguita ai sensi del DI 3.10.2006 n. 262, convertito con modificazioni nella legge 24.11.2006 n. 286 e successive modificazioni (anno 2020) - Eseguita a seguito di dichiarazione resa il 01/06/2020 all'Organismo Pagatore AGEA con la domanda AGEA.ADU.2020.0234009 (Scheda validazione/fascicolo prot. n. AGEA.CAA6192.2020.0000247)

> **Intestazione attuale dell'immobile - totale intestati: 2**

> **1. SABATINO Santa**
(CF SBTSNT53C61B381X)

nata a CALASCIBETTA (EN) il 21/03/1953
Diritto di: Proprieta' per 1/2 (deriva dall'atto 1)

1. Atto del 14/06/1989 Pubblico ufficiale ARGENTO S.
Sede ENNA (EN) Repertorio n. 128597 - UR Sede
ENNA (EN) Registrazione n. 1639 registrato in data
04/07/1989 - Voltura n. 2632.1/1989 in atti dal
03/04/1991

> **2. VIGNERI Domenico Giuseppe**
(CF VGNDNC42C19F892H)

nato a NICOSIA (EN) il 19/03/1942
Diritto di: Proprieta' per 1/2 (deriva dall'atto 1)

Visura telematica

Tributi speciali: Euro 0,90

Catasto terreni
Visura attuale per immobile
Situazione degli atti informatizzati al 14/11/2022

[Immobile di catasto terreni](#)[Causali di aggiornamento ed annotazioni](#)**Informazioni riportate negli atti del catasto al 14/11/2022****Dati identificativi:** Comune di **CALASCIBETTA (B381) (EN)**Foglio **10** Particella **47****Classamento:**Particella divisa in **2** porzioni

Totali particella:

Redditi: dominicale **Euro 91,10**agrario **Euro 29,20**Superficie: **46.420** m²**Il reddito dominicale è stato calcolato tenendo conto delle eventuali deduzioni indicate in tabella**

Porzione	AA	AB
Reddito dominicale	Euro 42,63	Euro 48,47
Reddito agrario	Euro 15,35	Euro 13,85
Deduzioni	-	-
Superficie m ²	33.014	13.406
Qualità	SEMINATIVO	SEMIN ARBOR
Classe	4	3

Ultimo atto di aggiornamento: TABELLA DI VARIAZIONE del 08/03/2007 Pratica n. EN0031444 in atti dal 08/03/2007 TRASMISSIONE DATI AI SENSI DEL DECRETO 262 DEL 3 OTTOBRE 2006 (n. 8427.1/2007)**Annotazioni:** VARIAZIONE CULTURALE EX D.L. N. 262/06 - QUALITA` DICHIARATA O PARIFICATA A COLTURA PRESENTE NEL QUADRO TARIFFARIO

> Dati identificativiComune di **CALASCIBETTA (B381) (EN)**
Foglio **10** Particella **47**

Impianto meccanografico del 11/04/1977

> Dati di classamentoParticella divisa in **2** porzioni

Totali particella:

Redditi: dominicale **Euro 91,10**agrario **Euro 29,20**Superficie: **46.420** m²**Il reddito dominicale è stato calcolato tenendo conto delle eventuali deduzioni indicate in tabella**

TABELLA DI VARIAZIONE del 08/03/2007 Pratica n. EN0031444 in atti dal 08/03/2007 TRASMISSIONE DATI AI SENSI DEL DECRETO 262 DEL 3 OTTOBRE 2006 (n. 8427.1/2007)

Annotazioni: VARIAZIONE CULTURALE EX D.L. N. 262/06 - QUALITA` DICHIARATA O PARIFICATA A COLTURA PRESENTE NEL QUADRO TARIFFARIO

Porzione	AA	AB
Reddito dominicale	Euro 42,63	Euro 48,47
Reddito agrario	Euro 15,35	Euro 13,85
Deduzioni	-	-
Superficie m ²	33.014	13.406
Qualità	SEMINATIVO	SEMIN ARBOR
Classe	4	3

> Intestazione attuale dell'immobile - totale intestati: 2

> 1. CIPRIANO Cataldo Salvatore
(CF CPRCLD67H30C342U)

nato a ENNA (EN) il 30/06/1967

Diritto di: Proprieta' per 1/2 in regime di comunione
dei beni (deriva dall'atto 1)

1. Atto del 24/09/2002 Pubblico ufficiale BRUCATO M.
M. Sede GANGI (PA) Repertorio n. 34907 - UR Sede
PETRALIA SOTTANA (PA) Registrazione n. 1512
registrato in data 10/10/2002 - COMPRAVENDITA
Voltura n. 13671.1/2002 - Pratica n. 00101680 in atti dal
29/11/2002

> 2. PARADISO Loretta Giuseppina
(CF PRDLTT73C59M011G)

nata a VILLAROSA (EN) il 19/03/1973

Diritto di: Proprieta' per 1/2 in regime di comunione
dei beni (deriva dall'atto 1)

Visura telematica

Tributi speciali: Euro 0,90

Catasto terreni
Visura attuale per immobile
Situazione degli atti informatizzati al 14/11/2022

**Immobile di catasto terreni****Causali di aggiornamento ed annotazioni****Informazioni riportate negli atti del catasto al 14/11/2022****Dati identificativi:** Comune di **CALASCIBETTA (B381) (EN)**Foglio **10** Particella **48****Classamento:**Particella divisa in **2** porzioni

Totali particella:

Redditi: dominicale **Euro 55,25**agrario **Euro 20,67**Superficie: **50.900** m²**Il reddito dominicale è stato calcolato tenendo conto delle eventuali deduzioni indicate in tabella**

Porzione	AA	AB
Reddito dominicale	Euro 47,03	Euro 8,22
Reddito agrario	Euro 16,93	Euro 3,74
Deduzioni	-	-
Superficie m ²	36.423	14.477
Qualità	SEMINATIVO	PASCOLO
Classe	4	3

Ultimo atto di aggiornamento: TABELLA DI VARIAZIONE del 12/12/2007 Pratica n. EN0168952 in atti dal 12/12/2007 TRASMISSIONE DATI AGEA AI SENSI DEL DL 3.10.2006 N.262 (n. 46987.1/2007)**Annotazioni:** VARIAZIONE CULTURALE ESEGUITA AI SENSI DEL DL 3.10.2006 N. 262, CONVERTITO CON MODIFICAZIONI NELLA LEGGE 24.11.2006 N. 286 (ANNO 2007) - QUALITA` DICHIARATA O PARIFICATA A COLTURA PRESENTE NEL QUADRO TARIFFARIO DEL COMUNE

> **Dati identificativi**

Comune di **CALASCIBETTA (B381) (EN)**
Foglio **10** Particella **48**

Impianto meccanografico del 11/04/1977

> **Dati di classamento**

Particella divisa in **2** porzioni

Totali particella:

Redditi: dominicale **Euro 55,25**

agrario **Euro 20,67**

Superficie: **50.900** m²

Il reddito dominicale è stato calcolato tenendo conto delle eventuali deduzioni indicate in tabella

TABELLA DI VARIAZIONE del 12/12/2007 Pratica n. EN0168952 in atti dal 12/12/2007 TRASMISSIONE DATI AGEA AI SENSI DEL DL 3.10.2006 N.262 (n. 46987.1/2007)

Annotazioni: VARIAZIONE CULTURALE ESEGUITA AI SENSI DEL DL 3.10.2006 N. 262, CONVERTITO CON MODIFICAZIONI NELLA LEGGE 24.11.2006 N. 286 (ANNO 2007) - QUALITÀ DICHIARATA O PARIFICATA A CULTURA PRESENTE NEL QUADRO TARIFFARIO DEL COMUNE

Porzione	AA	AB
Reddito dominicale	Euro 47,03	Euro 8,22
Reddito agrario	Euro 16,93	Euro 3,74
Deduzioni	-	-
Superficie m ²	36.423	14.477
Qualità	SEMINATIVO	PASCOLO
Classe	4	3

> **Intestazione attuale dell'immobile - totale intestati: 3**

> **1. DI GANGI Giuseppa Maria
(CF DGNGPP48E70A958G)**

nata a BOMPIETRO (PA) il 30/05/1948
Diritto di: Proprieta' per 1/3 (deriva dall'atto 1)

1. SUCCESSIONE EX LEGE di AIOSA MARIA SANTA
del 14/02/2019 Sede PALERMO (PA) Registrazione
Volume 88888 n. 271496 registrato in data 11/08/2020 -
Trascrizione n. 4496.2/2020 Reparto PI di ENNA in atti
dal 28/09/2020

> **2. DI GANGI Luciano
(CF DGNLCN45L29A958S)**

nato a BOMPIETRO (PA) il 29/07/1945
Diritto di: Proprieta' per 1/3 (deriva dall'atto 1)

> **3. DI GANGI Mariano
(CF DGNMRN56H10A958T)**

nato a BOMPIETRO (PA) il 10/06/1956
Diritto di: Proprieta' per 1/3 (deriva dall'atto 1)

Visura telematica

Tributi speciali: Euro 0,90

Catasto terreni
Visura attuale per immobile
Situazione degli atti informatizzati al 14/11/2022

[Immobile di catasto terreni](#)[Causali di aggiornamento ed annotazioni](#)**Informazioni riportate negli atti del catasto al 14/11/2022****Dati identificativi:** Comune di **CALASCIBETTA (B381) (EN)**Foglio **10** Particella **49****Classamento:**Particella divisa in **2** porzioni

Totali particella:

Redditi: dominicale **Euro 57,47**agrario **Euro 20,56**Superficie: **43.610** m²**Il reddito dominicale è stato calcolato tenendo conto delle eventuali deduzioni indicate in tabella**

Porzione	AA	AB
Reddito dominicale	Euro 55,66	Euro 1,81
Reddito agrario	Euro 20,04	Euro 0,52
Deduzioni	-	-
Superficie m ²	43.110	500
Qualità	SEMINATIVO	SEMIN ARBOR
Classe	4	3

Ultimo atto di aggiornamento: TABELLA DI VARIAZIONE del 08/03/2007 Pratica n. EN0031445 in atti dal 08/03/2007 TRASMISSIONE DATI AI SENSI DEL DECRETO 262 DEL 3 OTTOBRE 2006 (n. 8428.1/2007)**Annotazioni:** VARIAZIONE CULTURALE EX D.L. N. 262/06 - QUALITA` DICHIARATA O PARIFICATA A CULTURA PRESENTE NEL QUADRO TARIFFARIO

> Dati identificativiComune di **CALASCIBETTA (B381) (EN)**
Foglio **10** Particella **49**

Impianto meccanografico del 11/04/1977

> Dati di classamentoParticella divisa in **2** porzioni

Totali particella:

Redditi: dominicale **Euro 57,47**agrario **Euro 20,56**Superficie: **43.610** m²**Il reddito dominicale è stato calcolato tenendo conto delle eventuali deduzioni indicate in tabella**

TABELLA DI VARIAZIONE del 08/03/2007 Pratica n. EN0031445 in atti dal 08/03/2007 TRASMISSIONE DATI AI SENSI DEL DECRETO 262 DEL 3 OTTOBRE 2006 (n. 8428.1/2007)

Annotazioni: VARIAZIONE CULTURALE EX D.L. N. 262/06 - QUALITA` DICHIARATA O PARIFICATA A COLTURA PRESENTE NEL QUADRO TARIFFARIO

Porzione	AA	AB
Reddito dominicale	Euro 55,66	Euro 1,81
Reddito agrario	Euro 20,04	Euro 0,52
Deduzioni	-	-
Superficie m ²	43.110	500
Qualità	SEMINATIVO	SEMIN ARBOR
Classe	4	3

> Intestazione attuale dell'immobile - totale intestati: 2

> 1. CIPRIANO Cataldo Salvatore
(CF CPRCLD67H30C342U)

nato a ENNA (EN) il 30/06/1967

Diritto di: Proprieta' per 1/2 in regime di comunione
dei beni (deriva dall'atto 1)

1. Atto del 24/09/2002 Pubblico ufficiale BRUCATO M.
M. Sede GANGI (PA) Repertorio n. 34907 - UR Sede
PETRALIA SOTTANA (PA) Registrazione n. 1512
registrato in data 10/10/2002 - COMPRAVENDITA
Voltura n. 13671.1/2002 - Pratica n. 00101680 in atti dal
29/11/2002

> 2. PARADISO Loretta Giuseppina
(CF PRDLTT73C59M011G)

nata a VILLAROSA (EN) il 19/03/1973

Diritto di: Proprieta' per 1/2 in regime di comunione
dei beni (deriva dall'atto 1)

Visura telematica

Tributi speciali: Euro 0,90

Catasto terreni
Visura attuale per immobile
Situazione degli atti informatizzati al 14/11/2022



Immobile di catasto terreni



Causali di aggiornamento ed annotazioni

Informazioni riportate negli atti del catasto al 14/11/2022

Dati identificativi: Comune di **CALASCIBETTA (B381) (EN)**

Foglio **10** Particella **53**

Classamento:

Redditi: dominicale **Euro 4,54 Lire 8.800**

agrario **Euro 1,64 Lire 3.168**

Particella con qualità: **SEMINATIVO** di classe **4**

Superficie: **3.520 m²**

Ultimo atto di aggiornamento: Impianto meccanografico del 11/04/1977

> **Dati identificativi**

Comune di **CALASCIBETTA (B381) (EN)**

Foglio **10** Particella **53**

Partita: **6187**

Impianto meccanografico del 11/04/1977

> **Dati di classamento**

Redditi: dominicale **Euro 4,54 Lire 8.800**

agrario **Euro 1,64 Lire 3.168**

Particella con qualità: **SEMINATIVO** di classe **4**

Superficie: **3.520 m²**

Impianto meccanografico del 11/04/1977

> **Intestazione attuale dell'immobile - totale intestati: 1**

> **1. ENTE DI SVILUPPO AGRICOLO ESA CON SEDE IN PALERMO VIA CATANIA 2**

Diritto di: Proprieta' per 1000/1000 (deriva dall'atto 1)

1. Impianto meccanografico del 11/04/1977

Visura telematica

Tributi speciali: Euro 0,90

Catasto terreni
Visura attuale per immobile
Situazione degli atti informatizzati al 14/11/2022

**Immobile di catasto terreni****Causali di aggiornamento ed annotazioni****Informazioni riportate negli atti del catasto al 14/11/2022****Dati identificativi:** Comune di **CALASCIBETTA (B381) (EN)**Foglio **10** Particella **55****Classamento:**Particella divisa in **3** porzioni

Totali particella:

Redditi: dominicale **Euro 84,76**agrario **Euro 25,06**Superficie: **46.610** m²**Il reddito dominicale è stato calcolato tenendo conto delle eventuali deduzioni indicate in tabella**

Porzione	AA	AB	AC
Reddito dominicale	Euro 23,10	Euro 4,03	Euro 57,63
Reddito agrario	Euro 8,32	Euro 2,33	Euro 14,41
Deduzioni	-	-	-
Superficie m ²	17.889	822	27.899
Qualità	SEMINATIVO	ULIVETO	PASCOLO ARB
Classe	4	2	U

Ultimo atto di aggiornamento: TABELLA DI VARIAZIONE del 12/12/2007 Pratica n. EN0168956 in atti dal 12/12/2007 TRASMISSIONE DATI AGEA AI SENSI DEL DL 3.10.2006 N.262 (n. 46991.1/2007)**Annotazioni:** VARIAZIONE CULTURALE ESEGUITA AI SENSI DEL DL 3.10.2006 N. 262, CONVERTITO CON MODIFICAZIONI NELLA LEGGE 24.11.2006 N. 286 (ANNO 2007) - QUALITA' DICHIARATA O PARIFICATA A COLTURA PRESENTE NEL QUADRO TARIFFARIO DEL COMUNE

> Dati identificativiComune di **CALASCIBETTA (B381) (EN)**
Foglio **10** Particella **55**

Impianto meccanografico del 11/04/1977

> Dati di classamentoParticella divisa in **3** porzioni

Totali particella:

Redditi: dominicale **Euro 84,76**agrario **Euro 25,06**Superficie: **46.610** m²**Il reddito dominicale è stato calcolato tenendo conto delle eventuali deduzioni indicate in tabella**

TABELLA DI VARIAZIONE del 12/12/2007 Pratica n. EN0168956 in atti dal 12/12/2007 TRASMISSIONE DATI AGEA AI SENSI DEL DL 3.10.2006 N.262 (n. 46991.1/2007)

Annotazioni: VARIAZIONE CULTURALE ESEGUITA AI SENSI DEL DL 3.10.2006 N. 262, CONVERTITO CON MODIFICAZIONI NELLA LEGGE 24.11.2006 N. 286 (ANNO 2007) - QUALITA` DICHIARATA O PARIFICATA A CULTURA PRESENTE NEL QUADRO TARIFFARIO DEL COMUNE

Porzione	AA	AB	AC
Reddito dominicale	Euro 23,10	Euro 4,03	Euro 57,63
Reddito agrario	Euro 8,32	Euro 2,33	Euro 14,41
Deduzioni	-	-	-
Superficie m ²	17.889	822	27.899
Qualità	SEMINATIVO	ULIVETO	PASCOLO ARB
Classe	4	2	U

> **Intestazione attuale dell'immobile - totale intestati: 3**

> **1. DI GANGI Giuseppa Maria
(CF DGNGPP48E70A958G)**

nata a BOMPIETRO (PA) il 30/05/1948
Diritto di: Proprieta' per 1/3 (deriva dall'atto 1)

1. SUCCESSIONE EX LEGE di AIOSA MARIA SANTA
del 14/02/2019 Sede PALERMO (PA) Registrazione
Volume 88888 n. 271496 registrato in data 11/08/2020 -
Trascrizione n. 4496.2/2020 Reparto PI di ENNA in atti
dal 28/09/2020

> **2. DI GANGI Luciano
(CF DGNLCN45L29A958S)**

nato a BOMPIETRO (PA) il 29/07/1945
Diritto di: Proprieta' per 1/3 (deriva dall'atto 1)

> **3. DI GANGI Mariano
(CF DGNMRN56H10A958T)**

nato a BOMPIETRO (PA) il 10/06/1956
Diritto di: Proprieta' per 1/3 (deriva dall'atto 1)

Visura telematica

Tributi speciali: Euro 0,90

Catasto terreni
Visura attuale per immobile
Situazione degli atti informatizzati al 14/11/2022

**Immobile di catasto terreni****Causali di aggiornamento ed annotazioni****Informazioni riportate negli atti del catasto al 14/11/2022****Dati identificativi:** Comune di **CALASCIBETTA (B381) (EN)**Foglio **10** Particella **68****Classamento:**Particella divisa in **2** porzioni

Totali particella:

Redditi: dominicale **Euro 667,55**agrario **Euro 213,07**Superficie: **445.060** m²**Il reddito dominicale è stato calcolato tenendo conto delle eventuali deduzioni indicate in tabella**

Porzione	AA	AB
Reddito dominicale	Euro 419,77	Euro 247,78
Reddito agrario	Euro 151,12	Euro 61,95
Deduzioni	-	-
Superficie m ²	325.117	119.943
Qualità	SEMINATIVO	PASCOLO ARB
Classe	4	U

Ultimo atto di aggiornamento: TABELLA DI VARIAZIONE del 08/03/2007 Pratica n. EN0031451 in atti dal 08/03/2007 TRASMISSIONE DATI AI SENSI DEL DECRETO 262 DEL 3 OTTOBRE 2006 (n. 8432.1/2007)**Annotazioni:** VARIAZIONE CULTURALE EX D.L. N. 262/06 - QUALITA` DICHIARATA O PARIFICATA A CULTURA PRESENTE NEL QUADRO TARIFFARIO

> **Dati identificativi**

Comune di **CALASCIBETTA (B381) (EN)**
Foglio **10** Particella **68**

Impianto meccanografico del 11/04/1977

> **Dati di classamento**

Particella divisa in **2** porzioni

Totali particella:

Redditi: dominicale **Euro 667,55**

agrario **Euro 213,07**

Superficie: **445.060** m²

Il reddito dominicale è stato calcolato tenendo conto delle eventuali deduzioni indicate in tabella

TABELLA DI VARIAZIONE del 08/03/2007 Pratica n. EN0031451 in atti dal 08/03/2007 TRASMISSIONE DATI AI SENSI DEL DECRETO 262 DEL 3 OTTOBRE 2006 (n. 8432.1/2007)

Annotazioni: VARIAZIONE CULTURALE EX D.L. N. 262/06 - QUALITA` DICHIARATA O PARIFICATA A COLTURA PRESENTE NEL QUADRO TARIFFARIO

Porzione	AA	AB
Reddito dominicale	Euro 419,77	Euro 247,78
Reddito agrario	Euro 151,12	Euro 61,95
Deduzioni	-	-
Superficie m ²	325.117	119.943
Qualità	SEMINATIVO	PASCOLO ARB
Classe	4	U

> **Intestazione attuale dell'immobile - totale intestati: 3**

- > **1. CALABRESE Elena Maria**
(CF CLBLNE51A62G273Y)
nata a PALERMO (PA) il 22/01/1951
Diritto di: Comproprietario (deriva dall'atto 1)
- > **2. CALABRESE Alessandro**
(CF CLBLSN82E05G273Q)
nato a PALERMO (PA) il 05/05/1982
Diritto di: Proprieta' per 1/4 (deriva dall'atto 2)
- > **3. CALABRESE Andrea**
(CF CLBNDR80C29G273V)
nato a PALERMO (PA) il 29/03/1980
Diritto di: Proprieta' per 1/4 (deriva dall'atto 2)
1. Impianto meccanografico del 11/04/1977
2. Atto del 30/06/2009 Pubblico ufficiale LA FATA GUGLIELMO Sede PALERMO (PA) Repertorio n. 83643 registrato in data - COMPRAVENDITA Nota presentata con Modello Unico n. 5671.1/2009 Reparto PI di ENNA in atti dal 16/07/2009
-

Visura telematica

Tributi speciali: Euro 0,90

Catasto terreni
Visura attuale per immobile
Situazione degli atti informatizzati al 14/11/2022



Immobile di catasto terreni



Causali di aggiornamento ed annotazioni

Informazioni riportate negli atti del catasto al 14/11/2022

Dati identificativi: Comune di CALASCIBETTA (B381) (EN)

Foglio 10 Particella 92

Classamento:

Particella divisa in 2 porzioni

Totali particella:

Redditi: dominicale Euro 7,60

agrario Euro 2,28

Superficie: 2.480 m²

Il reddito dominicale è stato calcolato tenendo conto delle eventuali deduzioni indicate in tabella

Porzione	AA	AB
Reddito dominicale	Euro 7,58	Euro 0,02
Reddito agrario	Euro 2,27	Euro 0,01
Deduzioni	-	-
Superficie m ²	2.445	35
Qualità	SEMINATIVO	PASCOLO
Classe	3	3

Ultimo atto di aggiornamento: TABELLA DI VARIAZIONE del 14/12/2011 Pratica n. EN0149765 in atti dal 14/12/2011 TRASMISSIONE DATI AGEA AI SENSI DEL DL 3.10.2006 N.262 (n. 13529.1/2011)

Annotazioni: VARIAZIONE CULTURALE ESEGUITA AI SENSI DEL DL 3.10.2006 N. 262, CONVERTITO CON MODIFICAZIONI NELLA LEGGE 24.11.2006 N. 286 E SUCCESSIVE MODIFICAZIONI (ANNO 2011)

> Dati identificativiComune di **CALASCIBETTA (B381) (EN)**
Foglio **10** Particella **92**

Impianto meccanografico del 11/04/1977

> Dati di classamentoParticella divisa in **2** porzioni

Totali particella:

Redditi: dominicale **Euro 7,60**agrario **Euro 2,28**Superficie: **2.480** m²**Il reddito dominicale è stato calcolato tenendo conto delle eventuali deduzioni indicate in tabella**

TABELLA DI VARIAZIONE del 14/12/2011 Pratica n. EN0149765 in atti dal 14/12/2011 TRASMISSIONE DATI AGEA AI SENSI DEL DL 3.10.2006 N.262 (n. 13529.1/2011)

Annotazioni: VARIAZIONE CULTURALE ESEGUITA AI SENSI DEL DL 3.10.2006 N. 262, CONVERTITO CON MODIFICAZIONI NELLA LEGGE 24.11.2006 N. 286 E SUCCESSIVE MODIFICAZIONI (ANNO 2011)

Porzione	AA	AB
Reddito dominicale	Euro 7,58	Euro 0,02
Reddito agrario	Euro 2,27	Euro 0,01
Deduzioni	-	-
Superficie m ²	2.445	35
Qualità	SEMINATIVO	PASCOLO
Classe	3	3

> **Intestazione attuale dell'immobile - totale intestati: 2**

> **1. CIPRIANO Cataldo Salvatore
(CF CPRCLD67H30C342U)**

nato a ENNA (EN) il 30/06/1967

Diritto di: Proprieta' per 1/2 in regime di comunione
dei beni (deriva dall'atto 1)

1. Atto del 24/09/2002 Pubblico ufficiale BRUCATO M.
M. Sede GANGI (PA) Repertorio n. 34907 - UR Sede
PETRALIA SOTTANA (PA) Registrazione n. 1512
registrato in data 10/10/2002 - COMPRAVENDITA
Voltura n. 13671.1/2002 - Pratica n. 00101680 in atti dal
29/11/2002

> **2. PARADISO Loretta Giuseppina
(CF PRDLTT73C59M011G)**

nata a VILLAROSA (EN) il 19/03/1973

Diritto di: Proprieta' per 1/2 in regime di comunione
dei beni (deriva dall'atto 1)

Visura telematica

Tributi speciali: Euro 0,90

Catasto terreni
Visura attuale per immobile
Situazione degli atti informatizzati al 14/11/2022

**Immobile di catasto terreni****Causali di aggiornamento ed annotazioni****Informazioni riportate negli atti del catasto al 14/11/2022****Dati identificativi:** Comune di **CALASCIBETTA (B381) (EN)**Foglio **10** Particella **93****Classamento:**Particella divisa in **2** porzioni

Totali particella:

Redditi: dominicale **Euro 21,73**agrario **Euro 5,21**Superficie: **5.040** m²**Il reddito dominicale è stato calcolato tenendo conto delle eventuali deduzioni indicate in tabella**

Porzione	AA	AB
Reddito dominicale	Euro 19,91	Euro 1,82
Reddito agrario	Euro 4,69	Euro 0,52
Deduzioni	-	-
Superficie m ²	4.536	504
Qualità	SEMINATIVO	SEMIN ARBOR
Classe	2	3

Ultimo atto di aggiornamento: TABELLA DI VARIAZIONE del 08/03/2007 Pratica n. EN0031460 in atti dal 08/03/2007 TRASMISSIONE DATI AI SENSI DEL DECRETO 262 DEL 3 OTTOBRE 2006 (n. 8439.1/2007)**Annotazioni:** VARIAZIONE CULTURALE EX D.L. N. 262/06 - QUALITA` DICHIARATA O PARIFICATA A CULTURA PRESENTE NEL QUADRO TARIFFARIO

> **Dati identificativi**

Comune di **CALASCIBETTA (B381) (EN)**
Foglio **10** Particella **93**

Impianto meccanografico del 11/04/1977

> **Dati di classamento**

Particella divisa in **2** porzioni
Totali particella:
Redditi: dominicale **Euro 21,73**
 agrario **Euro 5,21**

Superficie: **5.040** m²

Il reddito dominicale è stato calcolato tenendo conto delle eventuali deduzioni indicate in tabella

TABELLA DI VARIAZIONE del 08/03/2007 Pratica n. EN0031460 in atti dal 08/03/2007 TRASMISSIONE DATI AI SENSI DEL DECRETO 262 DEL 3 OTTOBRE 2006 (n. 8439.1/2007)

Annotazioni: VARIAZIONE CULTURALE EX D.L. N. 262/06 - QUALITA` DICHIARATA O PARIFICATA A COLTURA PRESENTE NEL QUADRO TARIFFARIO

Porzione	AA	AB
Reddito dominicale	Euro 19,91	Euro 1,82
Reddito agrario	Euro 4,69	Euro 0,52
Deduzioni	-	-
Superficie m ²	4.536	504
Qualità	SEMINATIVO	SEMIN ARBOR
Classe	2	3

> Intestazione attuale dell'immobile - totale intestati: 2

> 1. CIPRIANO Cataldo Salvatore
(CF CPRCLD67H30C342U)

nato a ENNA (EN) il 30/06/1967

Diritto di: Proprieta' per 1/2 in regime di comunione
dei beni (deriva dall'atto 1)

1. Atto del 24/09/2002 Pubblico ufficiale BRUCATO M.
M. Sede GANGI (PA) Repertorio n. 34907 - UR Sede
PETRALIA SOTTANA (PA) Registrazione n. 1512
registrato in data 10/10/2002 - COMPRAVENDITA
Voltura n. 13671.1/2002 - Pratica n. 00101680 in atti dal
29/11/2002

> 2. PARADISO Loretta Giuseppina
(CF PRDLTT73C59M011G)

nata a VILLAROSA (EN) il 19/03/1973

Diritto di: Proprieta' per 1/2 in regime di comunione
dei beni (deriva dall'atto 1)

Visura telematica

Tributi speciali: Euro 0,90

Catasto terreni
Visura attuale per immobile
Situazione degli atti informatizzati al 14/11/2022

**Immobile di catasto terreni****Causali di aggiornamento ed annotazioni****Informazioni riportate negli atti del catasto al 14/11/2022****Dati identificativi:** Comune di **CALASCIBETTA (B381) (EN)**Foglio **10** Particella **95****Classamento:**Particella divisa in **2** porzioni

Totali particella:

Redditi: dominicale **Euro 16,28** agrario **Euro 9,29**Superficie: **3.680 m²****Il reddito dominicale è stato calcolato tenendo conto delle eventuali deduzioni indicate in tabella**

Porzione	AA	AB
Reddito dominicale	Euro 0,64	Euro 15,64
Reddito agrario	Euro 0,23	Euro 9,06
Deduzioni	-	-
Superficie m ²	492	3.188
Qualità	SEMINATIVO	ULIVETO
Classe	4	2

Ultimo atto di aggiornamento: TABELLA DI VARIAZIONE del 14/12/2011 Pratica n. EN0149766 in atti dal 14/12/2011 TRASMISSIONE DATI AGEA AI SENSI DEL DL 3.10.2006 N.262 (n. 13530.1/2011)**Annotazioni:** VARIAZIONE CULTURALE ESEGUITA AI SENSI DEL DL 3.10.2006 N. 262, CONVERTITO CON MODIFICAZIONI NELLA LEGGE 24.11.2006 N. 286 E SUCCESSIVE MODIFICAZIONI (ANNO 2011)

> **Dati identificativi**

Comune di **CALASCIBETTA (B381) (EN)**
Foglio **10** Particella **95**

Impianto meccanografico del 11/04/1977

> **Dati di classamento**

Particella divisa in **2** porzioni
Totali particella:
Redditi: dominicale **Euro 16,28**
 agrario **Euro 9,29**

Superficie: **3.680** m²

Il reddito dominicale è stato calcolato tenendo conto delle eventuali deduzioni indicate in tabella

TABELLA DI VARIAZIONE del 14/12/2011 Pratica n. EN0149766 in atti dal 14/12/2011 TRASMISSIONE DATI AGEA AI SENSI DEL DL 3.10.2006 N.262 (n. 13530.1/2011)

Annotazioni: VARIAZIONE CULTURALE ESEGUITA AI SENSI DEL DL 3.10.2006 N. 262, CONVERTITO CON MODIFICAZIONI NELLA LEGGE 24.11.2006 N. 286 E SUCCESSIVE MODIFICAZIONI (ANNO 2011)

Porzione	AA	AB
Reddito dominicale	Euro 0,64	Euro 15,64
Reddito agrario	Euro 0,23	Euro 9,06
Deduzioni	-	-
Superficie m ²	492	3.188
Qualità	SEMINATIVO	ULIVETO
Classe	4	2

› Intestazione attuale dell'immobile - totale intestati: 3

› 1. LA PLACA Alda Lara
(CF LPLLLR82E51C342E)

nata a ENNA (EN) il 11/05/1982
Diritto di: Proprieta' per 1/3 (deriva dall'atto 1)

1. DENUNZIA (NEI PASSAGGI PER CAUSA DI MORTE) del 05/12/2006 - UR Sede PETRALIA SOTTANA (PA) Registrazione Volume 3 n. 35 registrato in data 23/04/2007 - SUCC. DE CUIUS MESSIMEO SANTA Voltura n. 4041.1/2007 - Pratica n. EN0088715 in atti dal 07/05/2007

› 2. LA PLACA Salvatore
(CF LPLSVT85A28C342E)

nato a ENNA (EN) il 28/01/1985
Diritto di: Proprieta' per 1/3 (deriva dall'atto 1)

› 3. LA PLACA Sandra
(CF LPLSDR79P58G511I)

nata a PETRALIA SOTTANA (PA) il 18/09/1979
Diritto di: Proprieta' per 1/3 (deriva dall'atto 1)

Visura telematica

Tributi speciali: Euro 0,90

Catasto terreni
Visura attuale per immobile
Situazione degli atti informatizzati al 14/11/2022



Immobile di catasto terreni



Causali di aggiornamento ed annotazioni

Informazioni riportate negli atti del catasto al 14/11/2022

Dati identificativi: Comune di CALASCIBETTA (B381) (EN)

Foglio 10 Particella 112

Classamento:

Particella divisa in 2 porzioni

Totali particella:

Redditi: dominicale Euro 81,13

agrario Euro 35,81

Superficie: 45.639 m²

Il reddito dominicale è stato calcolato tenendo conto delle eventuali deduzioni indicate in tabella

Porzione	AA	AB
Reddito dominicale	Euro 51,00	Euro 30,13
Reddito agrario	Euro 18,36	Euro 17,45
Deduzioni	-	-
Superficie m ²	39.497	6.142
Qualità	SEMINATIVO	ULIVETO
Classe	4	2

Ultimo atto di aggiornamento: TABELLA DI VARIAZIONE del 04/07/2020 Pratica n. EN0021898 in atti dal 19/11/2020 TRASMISSIONE DATI AGEA AI SENSI DEL DL 3.10.2006 N. 262 (n. 3516.1/2020)

Annotazioni: Variazione colturale eseguita ai sensi del DI 3.10.2006 n. 262, convertito con modificazioni nella legge 24.11.2006 n. 286 e successive modificazioni (anno 2020) - Eseguita a seguito di dichiarazione resa il 04/07/2020 all'Organismo Pagatore AGEA con la domanda AGEA.ADU.2020.1012022 (Scheda validazione/fascicolo prot. n. AGEA.CAA1840.2020.0000647)

> Dati identificativi

Comune di **CALASCIBETTA (B381) (EN)**
Foglio **10** Particella **112**

Tipo Mappale del 06/04/2018 Pratica n. EN0025998 in atti dal 06/04/2018 presentato il 06/04/2018 PER NUOVA COSTRUZIONE (n. 25998.1/2018)

> Dati di classamento

Particella divisa in **2** porzioni

Totali particella:

Redditi: dominicale **Euro 81,13**
agrario **Euro 35,81**

Superficie: **45.639** m²

Il reddito dominicale è stato calcolato tenendo conto delle eventuali deduzioni indicate in tabella

Porzione	AA	AB
Reddito dominicale	Euro 51,00	Euro 30,13
Reddito agrario	Euro 18,36	Euro 17,45
Deduzioni	-	-
Superficie m ²	39.497	6.142
Qualità	SEMINATIVO	ULIVETO
Classe	4	2

TABELLA DI VARIAZIONE del 04/07/2020 Pratica n. EN0021898 in atti dal 19/11/2020 TRASMISSIONE DATI AGEA AI SENSI DEL DL 3.10.2006 N. 262 (n. 3516.1/2020)

Annotazioni: Variazione colturale eseguita ai sensi del DI 3.10.2006 n. 262, convertito con modificazioni nella legge 24.11.2006 n. 286 e successive modificazioni (anno 2020) - Eseguita a seguito di dichiarazione resa il 04/07/2020 all'Organismo Pagatore AGEA con la domanda AGEA.ADU.2020.1012022 (Scheda validazione/fascicolo prot. n. AGEA.CAA1840.2020.0000647)

> **Intestazione attuale dell'immobile - totale intestati: 3**

> **1. LA PLACA Alda Lara
(CF LPLLLR82E51C342E)**

nata a ENNA (EN) il 11/05/1982
Diritto di: Proprieta' per 1/3 (deriva dall'atto 1)

1. TABELLA DI VARIAZIONE del 06/04/2018 registrato
in data - presentato il 06/04/2018 PER NUOVA
COSTRUZIONE n. 25998.1/2018 - Pratica n.
EN0025998 in atti dal 06/04/2018

> **2. LA PLACA Salvatore
(CF LPLSVT85A28C342E)**

nato a ENNA (EN) il 28/01/1985
Diritto di: Proprieta' per 1/3 (deriva dall'atto 1)

> **3. LA PLACA Sandra
(CF LPLSDR79P58G511I)**

nata a PETRALIA SOTTANA (PA) il 18/09/1979
Diritto di: Proprieta' per 1/3 (deriva dall'atto 1)

Visura telematica

Tributi speciali: Euro 0,90

Catasto terreni
Visura attuale per immobile
Situazione degli atti informatizzati al 30/11/2022

**Immobile di catasto terreni****Causali di aggiornamento ed annotazioni****Informazioni riportate negli atti del catasto al 30/11/2022****Dati identificativi:** Comune di **CALASCIBETTA (B381) (EN)**

Foglio 12 Particella 4

Classamento:Particella divisa in **2** porzioni

Totali particella:

Redditi: dominicale **Euro 11,78**agrario **Euro 3,38**Superficie: **6.850 m²****Il reddito dominicale è stato calcolato tenendo conto delle eventuali deduzioni indicate in tabella**

Porzione	AA	AB
Reddito dominicale	Euro 3,96	Euro 7,82
Reddito agrario	Euro 1,43	Euro 1,95
Deduzioni	-	-
Superficie m ²	3.067	3.783
Qualità	SEMINATIVO	PASCOLO ARB
Classe	4	U

Ultimo atto di aggiornamento: TABELLA DI VARIAZIONE del 08/03/2007 Pratica n. EN0031474 in atti dal 08/03/2007 TRASMISSIONE DATI AI SENSI DEL DECRETO 262 DEL 3 OTTOBRE 2006 (n. 8452.1/2007)**Annotazioni:** VARIAZIONE CULTURALE EX D.L. N. 262/06 - QUALITA` DICHIARATA O PARIFICATA A COLTURA PRESENTE NEL QUADRO TARIFFARIO

> **Dati identificativi**

Comune di **CALASCIBETTA (B381) (EN)**
Foglio **12** Particella **4**

Impianto meccanografico del 11/04/1977

> **Dati di classamento**

Particella divisa in **2** porzioni
Totali particella:
Redditi: dominicale **Euro 11,78**
 agrario **Euro 3,38**
Superficie: **6.850** m²

Il reddito dominicale è stato calcolato tenendo conto delle eventuali deduzioni indicate in tabella

TABELLA DI VARIAZIONE del 08/03/2007 Pratica n. EN0031474 in atti dal 08/03/2007 TRASMISSIONE DATI AI SENSI DEL DECRETO 262 DEL 3 OTTOBRE 2006 (n. 8452.1/2007)

Annotazioni: VARIAZIONE CULTURALE EX D.L. N. 262/06 - QUALITA` DICHIARATA O PARIFICATA A COLTURA PRESENTE NEL QUADRO TARIFFARIO

Porzione	AA	AB
Reddito dominicale	Euro 3,96	Euro 7,82
Reddito agrario	Euro 1,43	Euro 1,95
Deduzioni	-	-
Superficie m ²	3.067	3.783
Qualità	SEMINATIVO	PASCOLO ARB
Classe	4	U

> **Intestazione attuale dell'immobile - totale intestati: 3**

> **1. CALABRESE Alessandro
(CF CLBLSN82E05G273Q)**

nato a PALERMO (PA) il 05/05/1982
Diritto di: Proprieta' per 1/4 (deriva dall'atto 1)

1. Atto del 25/06/2012 Pubblico ufficiale LA FATA GUGLIELMO Sede PALERMO (PA) Repertorio n. 85576 registrato in data - COMPRAVENDITA Nota presentata con Modello Unico n. 4187.2/2012 Reparto PI di ENNA in atti dal 29/06/2012

> **2. CALABRESE Andrea
(CF CLBNDR80C29G273V)**

nato a PALERMO (PA) il 29/03/1980
Diritto di: Proprieta' per 1/4 (deriva dall'atto 1)

> **3. CALABRESE Elena
(CF CLBLNE51A62G273Y)**

nata a PALERMO (PA) il 22/01/1951
Diritto di: Proprieta' per 1/2 in regime di separazione dei beni (deriva dall'atto 1)

Visura telematica

Tributi speciali: Euro 0,90

Catasto terreni
Visura attuale per immobile
Situazione degli atti informatizzati al 30/11/2022



Immobile di catasto terreni



Causali di aggiornamento ed annotazioni

Informazioni riportate negli atti del catasto al 30/11/2022

Dati identificativi: Comune di CALASCIBETTA (B381) (EN)

Foglio 12 Particella 5

Classamento:

Redditi: dominicale Euro 14,31 Lire 27.700

agrario Euro 5,15 Lire 9.972

Particella con qualità: SEMINATIVO di classe 4

Superficie: 11.080 m²

Ultimo atto di aggiornamento: Impianto meccanografico del 11/04/1977

> **Dati identificativi**

Comune di CALASCIBETTA (B381) (EN)

Foglio 12 Particella 5

Partita: 5842

Impianto meccanografico del 11/04/1977

> **Dati di classamento**

Redditi: dominicale Euro 14,31 Lire 27.700

agrario Euro 5,15 Lire 9.972

Particella con qualità: SEMINATIVO di classe 4

Superficie: 11.080 m²

Impianto meccanografico del 11/04/1977

> **Intestazione attuale dell'immobile - totale intestati: 1**

> **1. ISTITUTO DI SERVIZI PER IL MERCATO
AGRICOLA ALIMENTARE - ISMEA -
(CF 08037790584)**

Sede in ROMA (RM)

Diritto di: Proprieta' per 1/1 (deriva dall'atto 1)

1. Atto del 18/12/2018 Pubblico ufficiale DRAGONETTI
Sede ROMA (RM) Repertorio n. 13053 - UU Sede
ROMA (RM) Registrazione n. 148 registrato in data
07/01/2019 - ATTESTAZIONE INADEMPIMENTO
CONTRATTO Voltura n. 778.1/2019 - Pratica n.
EN0005760 in atti dal 06/02/2019



Direzione Provinciale di Enna
Ufficio Provinciale - Territorio
Servizi Catastali

Data: **30/11/2022**
Ora: **11:38:43**
Numero Pratica: **T140572/2022**
Pag: **2 - Fine**

Tributi speciali: Euro 0,90

Catasto terreni
Visura attuale per immobile
Situazione degli atti informatizzati al 30/11/2022

**Immobile di catasto terreni****Causali di aggiornamento ed annotazioni****Informazioni riportate negli atti del catasto al 30/11/2022****Dati identificativi:** Comune di **CALASCIBETTA (B381) (EN)**Foglio **12** Particella **8****Classamento:**Particella divisa in **2** porzioni

Totali particella:

Redditi: dominicale **Euro 150,58**agrario **Euro 54,63**Superficie: **128.890** m²**Il reddito dominicale è stato calcolato tenendo conto delle eventuali deduzioni indicate in tabella**

Porzione	AA	AB
Reddito dominicale	Euro 122,43	Euro 28,15
Reddito agrario	Euro 44,07	Euro 10,56
Deduzioni	-	-
Superficie m ²	94.820	34.070
Qualità	SEMINATIVO	PASCOLO
Classe	4	2

Ultimo atto di aggiornamento: TABELLA DI VARIAZIONE del 15/05/2014 Pratica n. EN0129160 in atti dal 09/12/2014 TRASMISSIONE DATI AGEA AI SENSI DEL DL 3.10.2006 N. 262 (n. 9362.1/2014)**Annotazioni:** Variazione colturale eseguita ai sensi del DI 3.10.2006 n. 262, convertito con modificazioni nella legge 24.11.2006 n. 286 e successive modificazioni (anno 2014) - Eseguita a seguito di dichiarazione resa il 15/05/2014 all'Organismo Pagatore AGEA con la domanda AGEA.ADU.2014.0687360 (Scheda validazione/fascicolo prot. n. AGEA.CAA4943.2014.0001716)

> Dati identificativiComune di **CALASCIBETTA (B381) (EN)**
Foglio **12** Particella **8**

Impianto meccanografico del 11/04/1977

> Dati di classamentoParticella divisa in **2** porzioni

Totali particella:

Redditi: dominicale **Euro 150,58**agrario **Euro 54,63**Superficie: **128.890** m²**Il reddito dominicale è stato calcolato tenendo conto delle eventuali deduzioni indicate in tabella**

Porzione	AA	AB
Reddito dominicale	Euro 122,43	Euro 28,15
Reddito agrario	Euro 44,07	Euro 10,56
Deduzioni	-	-
Superficie m ²	94.820	34.070
Qualità	SEMINATIVO	PASCOLO
Classe	4	2

TABELLA DI VARIAZIONE del 15/05/2014 Pratica n. EN0129160 in atti dal 09/12/2014 TRASMISSIONE DATI AGEA AI SENSI DEL DL 3.10.2006 N. 262 (n. 9362.1/2014)

Annotazioni: Variazione culturale eseguita ai sensi del DI 3.10.2006 n. 262, convertito con modificazioni nella legge 24.11.2006 n. 286 e successive modificazioni (anno 2014) - Eseguita a seguito di dichiarazione resa il 15/05/2014 all'Organismo Pagatore AGEA con la domanda AGEA.ADU.2014.0687360 (Scheda validazione/fascicolo prot. n. AGEA.CAA4943.2014.0001716)**> Intestazione attuale dell'immobile - totale intestati: 1****> 1. ISTITUTO DI SERVIZI PER IL MERCATO AGRICOLO ALIMENTARE - ISMEA - (CF 08037790584)**

Sede in ROMA (RM)

Diritto di: Proprieta' per 1/1 (deriva dall'atto 1)

1. Atto del 18/12/2018 Pubblico ufficiale DRAGONETTI Sede ROMA (RM) Repertorio n. 13053 - UU Sede ROMA (RM) Registrazione n. 148 registrato in data 07/01/2019 - ATTESTAZIONE INADEMPIMENTO CONTRATTO Voltura n. 778.1/2019 - Pratica n. EN0005760 in atti dal 06/02/2019

Visura telematica

Tributi speciali: Euro 0,90

Catasto terreni

Visura attuale per immobile

Situazione degli atti informatizzati al **05/12/2022**

**Immobile di catasto terreni****Causali di aggiornamento ed annotazioni****Informazioni riportate negli atti del catasto al 05/12/2022****Dati identificativi:** Comune di **CALASCIBETTA (B381) (EN)**Foglio **12** Particella **11****Classamento:**Particella divisa in **2** porzioni

Totali particella:

Redditi: dominicale **Euro 118,10**agrario **Euro 42,69**Superficie: **96.500** m²**Il reddito dominicale è stato calcolato tenendo conto delle eventuali deduzioni indicate in tabella**

Porzione	AA	AB
Reddito dominicale	Euro 106,55	Euro 11,55
Reddito agrario	Euro 38,36	Euro 4,33
Deduzioni	-	-
Superficie m ²	82.521	13.979
Qualità	SEMINATIVO	PASCOLO
Classe	4	2

Ultimo atto di aggiornamento: TABELLA DI VARIAZIONE del 15/05/2014 Pratica n. EN0129161 in atti dal 09/12/2014 TRASMISSIONE DATI AGEA AI SENSI DEL DL 3.10.2006 N. 262 (n. 9363.1/2014)**Annotazioni:** Variazione colturale eseguita ai sensi del DI 3.10.2006 n. 262, convertito con modificazioni nella legge 24.11.2006 n. 286 e successive modificazioni (anno 2014) - Eseguita a seguito di dichiarazione resa il 15/05/2014 all'Organismo Pagatore AGEA con la domanda AGEA.ADU.2014.0705873 (Scheda validazione/fascicolo prot. n. AGEA.CAA598.2014.0001476)

Direzione Provinciale di Enna
Ufficio Provinciale - Territorio
Servizi Catastali

> Dati identificativi

Comune di **CALASCIBETTA (B381) (EN)**
Foglio **12** Particella **11**

Impianto meccanografico del 11/04/1977

> Dati di classamento

Particella divisa in **2** porzioni

Totali particella:

Redditi: dominicale **Euro 118,10**
agrario **Euro 42,69**

Superficie: **96.500** m²

Il reddito dominicale è stato calcolato tenendo conto delle eventuali deduzioni indicate in tabella

Porzione	AA	AB
Reddito dominicale	Euro 106,55	Euro 11,55
Reddito agrario	Euro 38,36	Euro 4,33
Deduzioni	-	-
Superficie m ²	82.521	13.979
Qualità	SEMINATIVO	PASCOLO
Classe	4	2

TABELLA DI VARIAZIONE del 15/05/2014 Pratica n. EN0129161 in atti dal 09/12/2014 TRASMISSIONE DATI AGEA AI SENSI DEL DL 3.10.2006 N. 262 (n. 9363.1/2014)

Annotazioni: Variazione culturale eseguita ai sensi del DI 3.10.2006 n. 262, convertito con modificazioni nella legge 24.11.2006 n. 286 e successive modificazioni (anno 2014) - Eseguita a seguito di dichiarazione resa il 15/05/2014 all'Organismo Pagatore AGEA con la domanda AGEA.ADU.2014.0705873 (Scheda validazione/fascicolo prot. n. AGEA.CAA598.2014.0001476)

> Intestazione attuale dell'immobile - totale intestati: 1

> **1. GUASCONI Giuseppe**
(CF GSCGPP69B23G273Q)
nato a PALERMO (PA) il 23/02/1969
Diritto di: Proprietà per 1/1 (deriva dall'atto 1)

1. Atto del 12/04/2003 Pubblico ufficiale RANDAZZO GIUSEPPA Sede CACCAMO (PA) Repertorio n. 2043 registrato in data - DONAZIONE ACCETTATA Trascrizione n. 3390.1/2003 Reparto PI di ENNA in atti dal 05/05/2003

Visura telematica

Tributi speciali: Euro 0,90

Catasto terreni
Visura attuale per immobile
Situazione degli atti informatizzati al 30/11/2022



Immobile di catasto terreni



Causali di aggiornamento ed annotazioni

Informazioni riportate negli atti del catasto al 30/11/2022

Dati identificativi: Comune di CALASCIBETTA (B381) (EN)

Foglio 12 Particella 14

Classamento:

Redditi: dominicale Euro 1,22 Lire 2.368

agrario Euro 0,46 Lire 888

Particella con qualità: PASCOLO di classe 2

Superficie: 1.480 m²

Ultimo atto di aggiornamento: Impianto meccanografico del 11/04/1977

> **Dati identificativi**

Comune di CALASCIBETTA (B381) (EN)

Foglio 12 Particella 14

Partita: 8442

Impianto meccanografico del 11/04/1977

> **Dati di classamento**

Redditi: dominicale Euro 1,22 Lire 2.368

agrario Euro 0,46 Lire 888

Particella con qualità: PASCOLO di classe 2

Superficie: 1.480 m²

Impianto meccanografico del 11/04/1977

> **Intestazione attuale dell'immobile - totale intestati: 1**

> 1. REGIONE SICILIANA - ASS. REGIONALE
DELL'ECONOMIA DIP. REGIONALE BILANCIO
E TESORO
(CF 80012000826)

Sede in PALERMO (PA)

Diritto di: Proprieta' per 1000/1000 (deriva dall'atto
1)

1. VOLTURA D'UFFICIO del 10/03/2014 Pubblico
ufficiale REG.SIC. REG ECONO Sede PALERMO (PA)
Repertorio n. 633 registrato in data - REG.SIC.ASS.
REG.ECONOMIA Voltura n. 4244.1/2014 - Pratica n.
EN0059776 in atti dal 26/06/2014



**Direzione Provinciale di Enna
Ufficio Provinciale - Territorio
Servizi Catastali**

**Data: 30/11/2022
Ora: 11:39:38
Numero Pratica: T141291/2022
Pag: 2 - Fine**

Visura telematica

Tributi speciali: Euro 0,90

Catasto terreni
Visura attuale per immobile
Situazione degli atti informatizzati al 30/11/2022



Immobile di catasto terreni



Causali di aggiornamento ed annotazioni

Informazioni riportate negli atti del catasto al 30/11/2022

Dati identificativi: Comune di CALASCIBETTA (B381) (EN)

Foglio 12 Particella 17

Classamento:

Particella divisa in 2 porzioni

Totali particella:

Redditi: dominicale **Euro 52,08**

agrario **Euro 17,64**

Superficie: **37.400** m²

Il reddito dominicale è stato calcolato tenendo conto delle eventuali deduzioni indicate in tabella

Porzione	AA	AB
Reddito dominicale	Euro 41,96	Euro 10,12
Reddito agrario	Euro 15,11	Euro 2,53
Deduzioni	-	-
Superficie m ²	32.500	4.900
Qualità	SEMINATIVO	PASCOLO ARB
Classe	4	U

Ultimo atto di aggiornamento: TABELLA DI VARIAZIONE del 08/03/2007 Pratica n. EN0031480 in atti dal 08/03/2007 TRASMISSIONE DATI AI SENSI DEL DECRETO 262 DEL 3 OTTOBRE 2006 (n. 8458.1/2007)

Annotazioni: VARIAZIONE CULTURALE EX D.L. N. 262/06 - QUALITA` DICHIARATA O PARIFICATA A CULTURA PRESENTE NEL QUADRO TARIFFARIO

Direzione Provinciale di Enna
Ufficio Provinciale - Territorio
Servizi Catastali**> Dati identificativi**Comune di **CALASCIBETTA (B381) (EN)**
Foglio 12 Particella 17

Impianto meccanografico del 11/04/1977

> Dati di classamentoParticella divisa in **2** porzioni
Totali particella:
Redditi: dominicale **Euro 52,08**
 agrario **Euro 17,64**
Superficie: **37.400** m²**Il reddito dominicale è stato calcolato tenendo conto delle eventuali deduzioni indicate in tabella**

TABELLA DI VARIAZIONE del 08/03/2007 Pratica n. EN0031480 in atti dal 08/03/2007 TRASMISSIONE DATI AI SENSI DEL DECRETO 262 DEL 3 OTTOBRE 2006 (n. 8458.1/2007)

Annotazioni: VARIAZIONE CULTURALE EX D.L. N. 262/06 - QUALITA` DICHIARATA O PARIFICATA A COLTURA PRESENTE NEL QUADRO TARIFFARIO

Porzione	AA	AB
Reddito dominicale	Euro 41,96	Euro 10,12
Reddito agrario	Euro 15,11	Euro 2,53
Deduzioni	-	-
Superficie m ²	32.500	4.900
Qualità	SEMINATIVO	PASCOLO ARB
Classe	4	U

> **Intestazione attuale dell'immobile - totale intestati: 3**

- > **1. CALABRESE Elena Maria**
(CF CLBLNE51A62G273Y)
nata a PALERMO (PA) il 22/01/1951
Diritto di: Comproprietario (deriva dall'atto 1)
- > **2. CALABRESE Alessandro**
(CF CLBLSN82E05G273Q)
nato a PALERMO (PA) il 05/05/1982
Diritto di: Proprieta' per 1/4 (deriva dall'atto 2)
- > **3. CALABRESE Andrea**
(CF CLBNDR80C29G273V)
nato a PALERMO (PA) il 29/03/1980
Diritto di: Proprieta' per 1/4 (deriva dall'atto 2)
1. Impianto meccanografico del 11/04/1977
2. Atto del 30/06/2009 Pubblico ufficiale LA FATA GUGLIELMO Sede PALERMO (PA) Repertorio n. 83643 registrato in data - COMPRAVENDITA Nota presentata con Modello Unico n. 5671.1/2009 Reparto PI di ENNA in atti dal 16/07/2009
-

Visura telematica

Tributi speciali: Euro 0,90

Catasto terreni
Visura attuale per immobile
Situazione degli atti informatizzati al 30/11/2022



Immobile di catasto terreni



Causali di aggiornamento ed annotazioni

Informazioni riportate negli atti del catasto al 30/11/2022

Dati identificativi: Comune di **CALASCIBETTA (B381) (EN)**

Foglio **12** Particella **20**

Classamento:

Redditi: dominicale **Euro 13,12**

agrario **Euro 4,72**

Particella con qualità: **SEMINATIVO** di classe **4**

Superficie: **10.158 m²**

Ultimo atto di aggiornamento: TABELLA DI VARIAZIONE del 08/03/2007 Pratica n. EN0031482 in atti dal 08/03/2007 TRASMISSIONE DATI AI SENSI DEL DECRETO 262 DEL 3 OTTOBRE 2006 (n. 8460.1/2007)

Annotazioni: VARIAZIONE CULTURALE EX D.L. N. 262/06 - QUALITA' DICHIARATA O PARIFICATA A COLTURA PRESENTE NEL QUADRO TARIFFARIO

> **Dati identificativi**

Comune di **CALASCIBETTA (B381) (EN)**

Foglio **12** Particella **20**

FRAZIONAMENTO del 26/07/2004 Pratica n. EN0048819 in atti dal 26/07/2004 (n. 48819.1/2004)

> **Dati di classamento**

Redditi: dominicale **Euro 13,12**

agrario **Euro 4,72**

Particella con qualità: **SEMINATIVO** di classe **4**

Superficie: **10.158 m²**

TABELLA DI VARIAZIONE del 08/03/2007 Pratica n. EN0031482 in atti dal 08/03/2007 TRASMISSIONE DATI AI SENSI DEL DECRETO 262 DEL 3 OTTOBRE 2006 (n. 8460.1/2007)

Annotazioni: VARIAZIONE CULTURALE EX D.L. N. 262/06 - QUALITA' DICHIARATA O PARIFICATA A COLTURA PRESENTE NEL QUADRO TARIFFARIO

> **Intestazione attuale dell'immobile - totale intestati: 3**

> **1. CALABRESE Elena Maria**
(CF CLBLNE51A62G273Y)

nata a PALERMO (PA) il 22/01/1951

Diritto di: Comproprietario (deriva dall'atto 1)

> **2. CALABRESE Alessandro**
(CF CLBLSN82E05G273Q)

nato a PALERMO (PA) il 05/05/1982

Diritto di: Proprieta' per 1/4 (deriva dall'atto 2)

> **3. CALABRESE Andrea**
(CF CLBNDR80C29G273V)

nato a PALERMO (PA) il 29/03/1980

Diritto di: Proprieta' per 1/4 (deriva dall'atto 2)

1. FRAZIONAMENTO del 26/07/2004 Pratica n. EN0048819 in atti dal 26/07/2004 (n. 48819.1/2004)

2. Atto del 30/06/2009 Pubblico ufficiale LA FATA GUGLIELMO Sede PALERMO (PA) Repertorio n. 83643 registrato in data - COMPRAVENDITA Nota presentata con Modello Unico n. 5671.1/2009 Reparto PI di ENNA in atti dal 16/07/2009

Visura telematica

Tributi speciali: Euro 0,90

Catasto terreni
Visura attuale per immobile
Situazione degli atti informatizzati al 14/11/2022



Immobile di catasto terreni



Causali di aggiornamento ed annotazioni

Informazioni riportate negli atti del catasto al 14/11/2022

Dati identificativi: Comune di **CALASCIBETTA (B381) (EN)**

Foglio **12** Particella **22**

Classamento:

Redditi: dominicale **Euro 250,66**

agrario **Euro 90,24**

Particella con qualità: **SEMINATIVO** di classe **4**

Superficie: **194.137 m²**

Ultimo atto di aggiornamento: FRAZIONAMENTO del 26/07/2004 Pratica n. EN0048819 in atti dal 26/07/2004 (n. 48819.1/2004)

> **Dati identificativi**

Comune di **CALASCIBETTA (B381) (EN)**

Foglio **12** Particella **22**

FRAZIONAMENTO del 26/07/2004 Pratica n.
EN0048819 in atti dal 26/07/2004 (n. 48819.1/2004)

> **Dati di classamento**

Redditi: dominicale **Euro 250,66**

agrario **Euro 90,24**

Particella con qualità: **SEMINATIVO** di classe **4**

Superficie: **194.137 m²**

FRAZIONAMENTO del 26/07/2004 Pratica n.
EN0048819 in atti dal 26/07/2004 (n. 48819.1/2004)

> **Intestazione attuale dell'immobile - totale intestati: 3**

> **1. CALABRESE Alessandro
(CF CLBLSN82E05G273Q)**

nato a PALERMO (PA) il 05/05/1982
Diritto di: Proprieta' per 1/4 (deriva dall'atto 1)

1. Atto del 25/06/2012 Pubblico ufficiale LA FATA GUGLIELMO Sede PALERMO (PA) Repertorio n. 85576 registrato in data - COMPRAVENDITA Nota presentata con Modello Unico n. 4187.2/2012 Reparto PI di ENNA in atti dal 29/06/2012

> **2. CALABRESE Andrea
(CF CLBNDR80C29G273V)**

nato a PALERMO (PA) il 29/03/1980
Diritto di: Proprieta' per 1/4 (deriva dall'atto 1)

> **3. CALABRESE Elena
(CF CLBLNE51A62G273Y)**

nata a PALERMO (PA) il 22/01/1951
Diritto di: Proprieta' per 1/2 in regime di separazione dei beni (deriva dall'atto 1)

Visura telematica

Tributi speciali: Euro 0,90

Catasto terreni
Visura attuale per immobile
Situazione degli atti informatizzati al 30/11/2022



Immobile di catasto terreni



Causali di aggiornamento ed annotazioni

Informazioni riportate negli atti del catasto al 30/11/2022

Dati identificativi: Comune di **CALASCIBETTA (B381) (EN)**

Foglio 12 Particella 23

Classamento:

Redditi: dominicale **Euro 8,23**

agrario **Euro 2,96**

Particella con qualità: **SEMINATIVO** di classe 4

Superficie: **6.374 m²**

Ultimo atto di aggiornamento: TABELLA DI VARIAZIONE del 08/03/2007 Pratica n. EN0031484 in atti dal 08/03/2007 TRASMISSIONE DATI AI SENSI DEL DECRETO 262 DEL 3 OTTOBRE 2006 (n. 8462.1/2007)

Annotazioni: VARIAZIONE CULTURALE EX D.L. N. 262/06 - QUALITA' DICHIARATA O PARIFICATA A COLTURA PRESENTE NEL QUADRO TARIFFARIO

> **Dati identificativi**

Comune di **CALASCIBETTA (B381) (EN)**

Foglio 12 Particella 23

FRAZIONAMENTO del 26/07/2004 Pratica n. EN0048819 in atti dal 26/07/2004 (n. 48819.1/2004)

> **Dati di classamento**

Redditi: dominicale **Euro 8,23**

agrario **Euro 2,96**

Particella con qualità: **SEMINATIVO** di classe 4

Superficie: **6.374 m²**

TABELLA DI VARIAZIONE del 08/03/2007 Pratica n. EN0031484 in atti dal 08/03/2007 TRASMISSIONE DATI AI SENSI DEL DECRETO 262 DEL 3 OTTOBRE 2006 (n. 8462.1/2007)

Annotazioni: VARIAZIONE CULTURALE EX D.L. N. 262/06 - QUALITA' DICHIARATA O PARIFICATA A COLTURA PRESENTE NEL QUADRO TARIFFARIO

> Intestazione attuale dell'immobile - totale intestati: 1

> 1. REGIONE SICILIANA - ASS. REGIONALE
DELL'ECONOMIA DIP. REGIONALE BILANCIO
E TESORO
(CF 80012000826)

Sede in PALERMO (PA)

Diritto di: Proprieta' per 1000/1000 (deriva dall'atto
1)

1. VOLTURA D'UFFICIO del 10/03/2014 Pubblico
ufficiale REG.SIC. REG ECONO Sede PALERMO (PA)
Repertorio n. 633 registrato in data - REG.SIC.ASS.
REG.ECONOMIA Voltura n. 4244.1/2014 - Pratica n.
EN0059776 in atti dal 26/06/2014

Visura telematica

Tributi speciali: Euro 0,90

Catasto terreni
Visura attuale per immobile
Situazione degli atti informatizzati al 30/11/2022



Immobile di catasto terreni



Causali di aggiornamento ed annotazioni

Informazioni riportate negli atti del catasto al 30/11/2022

Dati identificativi: Comune di **CALASCIBETTA (B381) (EN)**

Foglio 12 Particella 25

Classamento:

Redditi: dominicale **Euro 19,20**

agrario **Euro 6,91**

Particella con qualità: **SEMINATIVO** di classe 4

Superficie: **14.874 m²**

Ultimo atto di aggiornamento: TABELLA DI VARIAZIONE del 08/03/2007 Pratica n. EN0031486 in atti dal 08/03/2007 TRASMISSIONE DATI AI SENSI DEL DECRETO 262 DEL 3 OTTOBRE 2006 (n. 8464.1/2007)

Annotazioni: VARIAZIONE CULTURALE EX D.L. N. 262/06 - QUALITA' DICHIARATA O PARIFICATA A COLTURA PRESENTE NEL QUADRO TARIFFARIO

> **Dati identificativi**

Comune di **CALASCIBETTA (B381) (EN)**

Foglio 12 Particella 25

FRAZIONAMENTO del 26/07/2004 Pratica n. EN0048819 in atti dal 26/07/2004 (n. 48819.1/2004)

> **Dati di classamento**

Redditi: dominicale **Euro 19,20**

agrario **Euro 6,91**

Particella con qualità: **SEMINATIVO** di classe 4

Superficie: **14.874 m²**

TABELLA DI VARIAZIONE del 08/03/2007 Pratica n. EN0031486 in atti dal 08/03/2007 TRASMISSIONE DATI AI SENSI DEL DECRETO 262 DEL 3 OTTOBRE 2006 (n. 8464.1/2007)

Annotazioni: VARIAZIONE CULTURALE EX D.L. N. 262/06 - QUALITA' DICHIARATA O PARIFICATA A COLTURA PRESENTE NEL QUADRO TARIFFARIO

> Intestazione attuale dell'immobile - totale intestati: 1

> 1. REGIONE SICILIANA - ASS. REGIONALE
DELL'ECONOMIA DIP. REGIONALE BILANCIO
E TESORO
(CF 80012000826)

Sede in PALERMO (PA)

Diritto di: Proprieta' per 1000/1000 (deriva dall'atto
1)

1. VOLTURA D'UFFICIO del 10/03/2014 Pubblico
ufficiale REG.SIC. REG ECONO Sede PALERMO (PA)
Repertorio n. 633 registrato in data - REG.SIC.ASS.
REG.ECONOMIA Voltura n. 4244.1/2014 - Pratica n.
EN0059776 in atti dal 26/06/2014

Visura telematica

Tributi speciali: Euro 0,90

Catasto terreni
Visura attuale per immobile
Situazione degli atti informatizzati al 30/11/2022

**Immobile di catasto terreni****Causali di aggiornamento ed annotazioni****Informazioni riportate negli atti del catasto al 30/11/2022****Dati identificativi:** Comune di **CALASCIBETTA (B381) (EN)**Foglio **13** Particella **16****Classamento:**Particella divisa in **2** porzioni

Totali particella:

Redditi: dominicale **Euro 8,89**agrario **Euro 2,70**Superficie: **3.150 m²****Il reddito dominicale è stato calcolato tenendo conto delle eventuali deduzioni indicate in tabella**

Porzione	AA	AB
Reddito dominicale	Euro 8,58	Euro 0,31
Reddito agrario	Euro 2,58	Euro 0,12
Deduzioni	-	-
Superficie m ²	2.770	380
Qualità	SEMINATIVO	PASCOLO
Classe	3	2

Ultimo atto di aggiornamento: TABELLA DI VARIAZIONE del 14/06/2016 Pratica n. EN0071970 in atti dal 16/12/2016 TRASMISSIONE DATI AGEA AI SENSI DEL DL 3.10.2006 N. 262 (n. 3212.1/2016)**Annotazioni:** Variazione colturale eseguita ai sensi del DI 3.10.2006 n. 262, convertito con modificazioni nella legge 24.11.2006 n. 286 e successive modificazioni (anno 2016) - Eseguita a seguito di dichiarazione resa il 14/06/2016 all'Organismo Pagatore AGEA con la domanda AGEA.ADU.2016.0907543 (Scheda validazione/fascicolo prot. n. AGEA.CAA6073.2016.0001788)

> Dati identificativiComune di **CALASCIBETTA (B381) (EN)**
Foglio **13** Particella **16**

Impianto meccanografico del 11/04/1977

> Dati di classamentoParticella divisa in **2** porzioni
Totali particella:
Redditi: dominicale **Euro 8,89**
 agrario **Euro 2,70**
Superficie: **3.150 m²****Il reddito dominicale è stato calcolato tenendo conto delle eventuali deduzioni indicate in tabella**

Porzione	AA	AB
Reddito dominicale	Euro 8,58	Euro 0,31
Reddito agrario	Euro 2,58	Euro 0,12
Deduzioni	-	-
Superficie m ²	2.770	380
Qualità	SEMINATIVO	PASCOLO
Classe	3	2

TABELLA DI VARIAZIONE del 14/06/2016 Pratica n. EN0071970 in atti dal 16/12/2016 TRASMISSIONE DATI AGEA AI SENSI DEL DL 3.10.2006 N. 262 (n. 3212.1/2016)

Annotazioni: Variazione culturale eseguita ai sensi del DI 3.10.2006 n. 262, convertito con modificazioni nella legge 24.11.2006 n. 286 e successive modificazioni (anno 2016) - Eseguita a seguito di dichiarazione resa il 14/06/2016 all'Organismo Pagatore AGEA con la domanda AGEA.ADU.2016.0907543 (Scheda validazione/fascicolo prot. n. AGEA.CAA6073.2016.0001788)

> Intestazione attuale dell'immobile - totale intestati: 2

> 1. SALVAGGIO Irene Angela Addolorata
(CF SLVRNG62L57Z133Y)

nata in SVIZZERA (EE) il 17/07/1962
Diritto di: Proprieta' per 1/2 (deriva dall'atto 1)

1. VOLTURA D'UFFICIO del 06/09/2016 Pubblico
ufficiale PISCETELLO ANGELO Sede CEFALU' (PA)
Repertorio n. 26399 registrato in data - ATTO NOT.TR
6297/2016 CC.16162109/2016 Voltura n. 6902.1/2016 -
Pratica n. EN0061407 in atti dal 04/11/2016

> 2. TEDESCO Ernesto
(CF TDSRST38S25G273O)

nato a PALERMO (PA) il 25/11/1938
Diritto di: Proprieta' per 1/2 (deriva dall'atto 1)

Visura telematica

Tributi speciali: Euro 0,90

Catasto terreni
Visura attuale per immobile
Situazione degli atti informatizzati al 30/11/2022



Immobile di catasto terreni



Causali di aggiornamento ed annotazioni

Informazioni riportate negli atti del catasto al 30/11/2022

Dati identificativi: Comune di CALASCIBETTA (B381) (EN)

Foglio 13 Particella 21

Classamento:

Particella divisa in 2 porzioni

Totali particella:

Redditi: dominicale Euro 25,75

agrario Euro 7,56

Superficie: 8.842 m²

Il reddito dominicale è stato calcolato tenendo conto delle eventuali deduzioni indicate in tabella

Porzione	AA	AB
Reddito dominicale	Euro 22,44	Euro 3,31
Reddito agrario	Euro 6,73	Euro 0,83
Deduzioni	-	-
Superficie m ²	7.242	1.600
Qualità	SEMINATIVO	PASCOLO ARB
Classe	3	U

Ultimo atto di aggiornamento: TABELLA DI VARIAZIONE del 15/05/2014 Pratica n. EN0129162 in atti dal 09/12/2014 TRASMISSIONE DATI AGEA AI SENSI DEL DL 3.10.2006 N. 262 (n. 9364.1/2014)

Annotazioni: Variazione colturale eseguita ai sensi del DI 3.10.2006 n. 262, convertito con modificazioni nella legge 24.11.2006 n. 286 e successive modificazioni (anno 2014) - Eseguita a seguito di dichiarazione resa il 15/05/2014 all'Organismo Pagatore AGEA con la domanda AGEA.ADU.2014.0687360 (Scheda validazione/fascicolo prot. n. AGEA.CAA4943.2014.0001716)

Direzione Provinciale di Enna
Ufficio Provinciale - Territorio
Servizi Catastali

> **Dati identificativi**

Comune di **CALASCIBETTA (B381) (EN)**
Foglio **13** Particella **21**

Impianto meccanografico del 11/04/1977

> **Dati di classamento**

Particella divisa in **2** porzioni
Totali particella:
Redditi: dominicale **Euro 25,75**
agrario **Euro 7,56**

Superficie: **8.842** m²

Il reddito dominicale è stato calcolato tenendo conto delle eventuali deduzioni indicate in tabella

Porzione	AA	AB
Reddito dominicale	Euro 22,44	Euro 3,31
Reddito agrario	Euro 6,73	Euro 0,83
Deduzioni	-	-
Superficie m ²	7.242	1.600
Qualità	SEMINATIVO	PASCOLO ARB
Classe	3	U

TABELLA DI VARIAZIONE del 15/05/2014 Pratica n. EN0129162 in atti dal 09/12/2014 TRASMISSIONE DATI AGEA AI SENSI DEL DL 3.10.2006 N. 262 (n. 9364.1/2014)

Annotazioni: Variazione culturale eseguita ai sensi del DI 3.10.2006 n. 262, convertito con modificazioni nella legge 24.11.2006 n. 286 e successive modificazioni (anno 2014) - Eseguita a seguito di dichiarazione resa il 15/05/2014 all'Organismo Pagatore AGEA con la domanda AGEA.ADU.2014.0687360 (Scheda validazione/fascicolo prot. n. AGEA.CAA4943.2014.0001716)

> **Intestazione attuale dell'immobile - totale intestati: 1**

> **1. SALVAGGIO Irene Angela**
(CF SLVRNG62L57Z133Y)
nata in SVIZZERA (EE) il 17/07/1962
Diritto di: Proprietà per 1000/1000 (deriva dall'atto 1)

1. VOLTURA D'UFFICIO del 06/07/2010 registrato in data - RETT.INTEST.ERR.UFF.REG.N.V. 4291/1994 Voltura n. 6725.1/2010 - Pratica n. EN0097042 in atti dal 06/07/2010

Visura telematica

Tributi speciali: Euro 0,90

Catasto terreni
Visura attuale per immobile
Situazione degli atti informatizzati al 30/11/2022

**Immobile di catasto terreni****Causali di aggiornamento ed annotazioni****Informazioni riportate negli atti del catasto al 30/11/2022****Dati identificativi:** Comune di **CALASCIBETTA (B381) (EN)**Foglio **13** Particella **28****Classamento:**Particella divisa in **2** porzioni

Totali particella:

Redditi: dominicale **Euro 16,05**agrario **Euro 5,02**Superficie: **7.640** m²**Il reddito dominicale è stato calcolato tenendo conto delle eventuali deduzioni indicate in tabella**

Porzione	AA	AB
Reddito dominicale	Euro 13,28	Euro 2,77
Reddito agrario	Euro 3,98	Euro 1,04
Deduzioni	-	-
Superficie m ²	4.284	3.356
Qualità	SEMINATIVO	PASCOLO
Classe	3	2

Ultimo atto di aggiornamento: TABELLA DI VARIAZIONE del 15/06/2017 Pratica n. EN0077455 in atti dal 14/12/2017 TRASMISSIONE DATI AGEA AI SENSI DEL DL 3.10.2006 N. 262 (n. 4208.1/2017)**Annotazioni:** Variazione colturale eseguita ai sensi del DI 3.10.2006 n. 262, convertito con modificazioni nella legge 24.11.2006 n. 286 e successive modificazioni (anno 2017) - Eseguita a seguito di dichiarazione resa il 15/06/2017 all'Organismo Pagatore AGEA con la domanda AGEA.ADU.2017.0521307 (Scheda validazione/fascicolo prot. n. AGEA.CAA6073.2017.0006122)

Direzione Provinciale di Enna
Ufficio Provinciale - Territorio
Servizi Catastali

> Dati identificativi

Comune di **CALASCIBETTA (B381) (EN)**
Foglio **13** Particella **28**

Impianto meccanografico del 11/04/1977

> Dati di classamento

Particella divisa in **2** porzioni
Totali particella:
Redditi: dominicale **Euro 16,05**
 agrario **Euro 5,02**

Superficie: **7.640 m²**

Il reddito dominicale è stato calcolato tenendo conto delle eventuali deduzioni indicate in tabella

Porzione	AA	AB
Reddito dominicale	Euro 13,28	Euro 2,77
Reddito agrario	Euro 3,98	Euro 1,04
Deduzioni	-	-
Superficie m ²	4.284	3.356
Qualità	SEMINATIVO	PASCOLO
Classe	3	2

TABELLA DI VARIAZIONE del 15/06/2017 Pratica n. EN0077455 in atti dal 14/12/2017 TRASMISSIONE DATI AGEA AI SENSI DEL DL 3.10.2006 N. 262 (n. 4208.1/2017)

Annotazioni: Variazione culturale eseguita ai sensi del DI 3.10.2006 n. 262, convertito con modificazioni nella legge 24.11.2006 n. 286 e successive modificazioni (anno 2017) - Eseguita a seguito di dichiarazione resa il 15/06/2017 all'Organismo Pagatore AGEA con la domanda AGEA.ADU.2017.0521307 (Scheda validazione/fascicolo prot. n. AGEA.CAA6073.2017.0006122)

> Intestazione attuale dell'immobile - totale intestati: 1

> **1. SALVAGGIO Irene Angela**
(CF SLVRNG62L57Z133Y)
nata in SVIZZERA (EE) il 17/07/1962
Diritto di: Proprieta' (deriva dall'atto 1)

1. Atto del 01/06/1994 Pubblico ufficiale G.FIORENZA Sede ENNA (EN) Repertorio n. 8856 - UR Sede ENNA (EN) Registrazione n. 1583 registrato in data 20/06/1994 - VENDITA Voltura n. 2260.1/1994 - Pratica n. 20531 in atti dal 08/03/2002

Visura telematica

Tributi speciali: Euro 0,90

Catasto terreni
Visura attuale per immobile
Situazione degli atti informatizzati al 30/11/2022



Immobile di catasto terreni



Causali di aggiornamento ed annotazioni

Informazioni riportate negli atti del catasto al 30/11/2022

Dati identificativi: Comune di **CALASCIBETTA (B381) (EN)**

Foglio **13** Particella **47**

Classamento:

Redditi: dominicale **Euro 0,48**

agrario **Euro 0,18**

Particella con qualità: **PASCOLO** di classe **2**

Superficie: **580 m²**

Ultimo atto di aggiornamento: VARIAZIONE D'UFFICIO del 28/06/2012 Pratica n. EN0086673 in atti dal 28/06/2012 ACCORP. PROV. PER REG. T.F. 18/1982 (n. 4406.1/2012)

Annotazioni: ORIGINA DALLA PARTICELLA 46 COME DA T.F. 18/1982 GIUSTA ATTIVITA' A/16 PROCEDURA OPERATIVA DEL 18/05/2009.

> **Dati identificativi**

Comune di **CALASCIBETTA (B381) (EN)**

Foglio **13** Particella **47**

VARIAZIONE D'UFFICIO del 28/06/2012 Pratica n. EN0086673 in atti dal 28/06/2012 ACCORP. PROV. PER REG. T.F. 18/1982 (n. 4406.1/2012)

Annotazioni: ORIGINA DALLA PARTICELLA 46 COME DA T.F. 18/1982 GIUSTA ATTIVITA' A/16 PROCEDURA OPERATIVA DEL 18/05/2009.

> **Dati di classamento**

Redditi: dominicale **Euro 0,48**

agrario **Euro 0,18**

Particella con qualità: **PASCOLO** di classe **2**

Superficie: **580 m²**

VARIAZIONE D'UFFICIO del 28/06/2012 Pratica n. EN0086673 in atti dal 28/06/2012 ACCORP. PROV. PER REG. T.F. 18/1982 (n. 4406.1/2012)

Annotazioni: ORIGINA DALLA PARTICELLA 46 COME DA T.F. 18/1982 GIUSTA ATTIVITA' A/16 PROCEDURA OPERATIVA DEL 18/05/2009.

> Intestazione attuale dell'immobile - totale intestati: 1

> 1. SALVAGGIO Irene Angela
(CF SLVRNG62L57Z133Y)

nata in SVIZZERA (EE) il 17/07/1962
Diritto di: Proprieta' (deriva dall'atto 1)

1. VARIAZIONE D'UFFICIO del 28/06/2012 registrato
in data - ACCORP. PROV. PER REG. T.F. 18/1982 n.
4406.1/2012 - Pratica n. EN0086673 in atti dal
28/06/2012

Visura telematica

Tributi speciali: Euro 0,90

Catasto terreni
Visura attuale per immobile
Situazione degli atti informatizzati al 30/11/2022



Immobile di catasto terreni



Causali di aggiornamento ed annotazioni

Informazioni riportate negli atti del catasto al 30/11/2022

Dati identificativi: Comune di **CALASCIBETTA (B381) (EN)**

Foglio **13** Particella **52**

Classamento:

Redditi: dominicale **Euro 5,17**

agrario **Euro 1,94**

Particella con qualità: **PASCOLO** di classe **2**

Superficie: **6.256 m²**

Ultimo atto di aggiornamento: TABELLA DI VARIAZIONE del 14/06/2016 Pratica n. EN0071972 in atti dal 16/12/2016 TRASMISSIONE DATI AGEA AI SENSI DEL DL 3.10.2006 N. 262 (n. 3214.1/2016)

Annotazioni: Variazione colturale eseguita ai sensi del DI 3.10.2006 n. 262, convertito con modificazioni nella legge 24.11.2006 n. 286 e successive modificazioni (anno 2016) - Eseguita a seguito di dichiarazione resa il 14/06/2016 all'Organismo Pagatore AGEA con la domanda AGEA.ADU.2016.0946437 (Scheda validazione/fascicolo prot. n. AGEA.CAA598.2016.0003319)

> **Dati identificativi**

Comune di **CALASCIBETTA (B381) (EN)**

Foglio **13** Particella **52**

FRAZIONAMENTO del 16/10/1997 in atti dal 16/10/1997 (n. 1278.1/1997)

> **Dati di classamento**

Redditi: dominicale **Euro 5,17**

agrario **Euro 1,94**

Particella con qualità: **PASCOLO** di classe **2**

Superficie: **6.256 m²**

TABELLA DI VARIAZIONE del 14/06/2016 Pratica n. EN0071972 in atti dal 16/12/2016 TRASMISSIONE DATI AGEA AI SENSI DEL DL 3.10.2006 N. 262 (n. 3214.1/2016)

Annotazioni: Variazione colturale eseguita ai sensi del DI 3.10.2006 n. 262, convertito con modificazioni nella legge 24.11.2006 n. 286 e successive modificazioni (anno 2016) - Eseguita a seguito di dichiarazione resa il 14/06/2016 all'Organismo Pagatore AGEA con la domanda AGEA.ADU.2016.0946437 (Scheda validazione/fascicolo prot. n. AGEA.CAA598.2016.0003319)

> Intestazione attuale dell'immobile - totale intestati: 1

> 1. COSCINO Biagio
(CF CSCBGI89B24G263L)

nato a PALAZZO ADRIANO (PA) il 24/02/1989
Diritto di: Proprieta' per 1/1 (deriva dall'atto 1)

1. Atto del 11/12/2018 Pubblico ufficiale INDOVINA ROBERTO Sede LERCARA FRIDDI (PA) Repertorio n. 2380 registrato in data - COMPRAVENDITA Nota presentata con Modello Unico n. 7335.1/2018 Reparto PI di ENNA in atti dal 28/12/2018

Visura telematica

Tributi speciali: Euro 0,90

Catasto terreni
Visura attuale per immobile
Situazione degli atti informatizzati al 30/11/2022



Immobile di catasto terreni



Causali di aggiornamento ed annotazioni

Informazioni riportate negli atti del catasto al 30/11/2022

Dati identificativi: Comune di **CALASCIBETTA (B381) (EN)**

Foglio **13** Particella **59**

Classamento:

Redditi: dominicale **Euro 6,21**

agrario **Euro 2,33**

Particella con qualità: **PASCOLO** di classe **2**

Superficie: **7.511 m²**

Ultimo atto di aggiornamento: TABELLA DI VARIAZIONE del 18/06/2017 Pratica n. EN0077456 in atti dal 14/12/2017 TRASMISSIONE DATI AGEA AI SENSI DEL DL 3.10.2006 N. 262 (n. 4209.1/2017)

Annotazioni: Variazione colturale eseguita ai sensi del DI 3.10.2006 n. 262, convertito con modificazioni nella legge 24.11.2006 n. 286 e successive modificazioni (anno 2017) - Eseguita a seguito di dichiarazione resa il 18/06/2017 all'Organismo Pagatore AGEA con la domanda AGEA.ADU.2017.0625127 (Scheda validazione/fascicolo prot. n. AGEA.CAA598.2017.0007783)

> **Dati identificativi**

Comune di **CALASCIBETTA (B381) (EN)**

Foglio **13** Particella **59**

FRAZIONAMENTO del 29/06/2015 Pratica n. EN0036925 in atti dal 29/06/2015 presentato il 26/06/2015 (n. 36925.1/2015)

> **Dati di classamento**

Redditi: dominicale **Euro 6,21**

agrario **Euro 2,33**

Particella con qualità: **PASCOLO** di classe **2**

Superficie: **7.511 m²**

TABELLA DI VARIAZIONE del 18/06/2017 Pratica n. EN0077456 in atti dal 14/12/2017 TRASMISSIONE DATI AGEA AI SENSI DEL DL 3.10.2006 N. 262 (n. 4209.1/2017)

Annotazioni: Variazione colturale eseguita ai sensi del DI 3.10.2006 n. 262, convertito con modificazioni nella legge 24.11.2006 n. 286 e successive modificazioni (anno 2017) - Eseguita a seguito di dichiarazione resa il 18/06/2017 all'Organismo Pagatore AGEA con la domanda AGEA.ADU.2017.0625127 (Scheda validazione/fascicolo prot. n. AGEA.CAA598.2017.0007783)

> **Intestazione attuale dell'immobile - totale intestati: 2**

> **1. CALABRESE Alessandro
(CF CLBLSN82E05G273Q)**

nato a PALERMO (PA) il 05/05/1982

Diritto di: Proprieta' per 1/4 in regime di
separazione dei beni (deriva dall'atto 1)

1. VOLTURA D'UFFICIO del 06/09/2016 Pubblico
ufficiale PISCITELLO ANGELO Sede CEFALU' (PA)
Repertorio n. 26399 registrato in data - DIVISIONE
Voltura n. 6217.1/2016 - Pratica n. EN0055367 in atti
dal 06/10/2016

> **2. CALABRESE Andrea
(CF CLBNDR80C29G273V)**

nato a PALERMO (PA) il 29/03/1980

Diritto di: Proprieta' per 3/4 (deriva dall'atto 1)

Visura telematica

Tributi speciali: Euro 0,90

Catasto terreni
Visura attuale per immobile
Situazione degli atti informatizzati al 14/11/2022

**Immobile di catasto terreni****Causali di aggiornamento ed annotazioni****Informazioni riportate negli atti del catasto al 14/11/2022****Dati identificativi:** Comune di **CALASCIBETTA (B381) (EN)**Foglio **14** Particella **1****Classamento:**Particella divisa in **2** porzioni

Totali particella:

Redditi: dominicale **Euro 419,36**agrario **Euro 121,78**Superficie: **148.330** m²**Il reddito dominicale è stato calcolato tenendo conto delle eventuali deduzioni indicate in tabella**

Porzione	AA	AB
Reddito dominicale	Euro 338,79	Euro 80,57
Reddito agrario	Euro 101,64	Euro 20,14
Deduzioni	-	-
Superficie m ²	109.330	39.000
Qualità	SEMINATIVO	PASCOLO ARB
Classe	3	U

Ultimo atto di aggiornamento: TABELLA DI VARIAZIONE del 12/12/2007 Pratica n. EN0168978 in atti dal 12/12/2007 TRASMISSIONE DATI AGEA AI SENSI DEL DL 3.10.2006 N.262 (n. 47013.1/2007)**Annotazioni:** VARIAZIONE CULTURALE ESEGUITA AI SENSI DEL DL 3.10.2006 N. 262, CONVERTITO CON MODIFICAZIONI NELLA LEGGE 24.11.2006 N. 286 (ANNO 2007) - QUALITA` DICHIARATA O PARIFICATA A COLTURA PRESENTE NEL QUADRO TARIFFARIO DEL COMUNE

> **Dati identificativi**

Comune di **CALASCIBETTA (B381) (EN)**
Foglio **14** Particella **1**

Impianto meccanografico del 11/04/1977

> **Dati di classamento**

Particella divisa in **2** porzioni

Totali particella:

Redditi: dominicale **Euro 419,36**

agrario **Euro 121,78**

Superficie: **148.330** m²

Il reddito dominicale è stato calcolato tenendo conto delle eventuali deduzioni indicate in tabella

TABELLA DI VARIAZIONE del 12/12/2007 Pratica n. EN0168978 in atti dal 12/12/2007 TRASMISSIONE DATI AGEA AI SENSI DEL DL 3.10.2006 N.262 (n. 47013.1/2007)

Annotazioni: VARIAZIONE CULTURALE ESEGUITA AI SENSI DEL DL 3.10.2006 N. 262, CONVERTITO CON MODIFICAZIONI NELLA LEGGE 24.11.2006 N. 286 (ANNO 2007) - QUALITÀ DICHIARATA O PARIFICATA A CULTURA PRESENTE NEL QUADRO TARIFFARIO DEL COMUNE

Porzione	AA	AB
Reddito dominicale	Euro 338,79	Euro 80,57
Reddito agrario	Euro 101,64	Euro 20,14
Deduzioni	-	-
Superficie m ²	109.330	39.000
Qualità	SEMINATIVO	PASCOLO ARB
Classe	3	U

> **Intestazione attuale dell'immobile - totale intestati: 3**

- > **1. CALABRESE Elena Maria**
(CF CLBLNE51A62G273Y)
nata a PALERMO (PA) il 22/01/1951
Diritto di: Comproprietario (deriva dall'atto 1)
1. Impianto meccanografico del 11/04/1977
 - > **2. CALABRESE Alessandro**
(CF CLBLSN82E05G273Q)
nato a PALERMO (PA) il 05/05/1982
Diritto di: Proprieta' per 1/4 (deriva dall'atto 2)
2. Atto del 30/06/2009 Pubblico ufficiale LA FATA
GUGLIELMO Sede PALERMO (PA) Repertorio n.
83643 registrato in data - COMPRAVENDITA Nota
presentata con Modello Unico n. 5671.1/2009 Reparto
PI di ENNA in atti dal 16/07/2009
 - > **3. CALABRESE Andrea**
(CF CLBNDR80C29G273V)
nato a PALERMO (PA) il 29/03/1980
Diritto di: Proprieta' per 1/4 (deriva dall'atto 2)
-

Visura telematica

Tributi speciali: Euro 0,90

Catasto terreni
Visura attuale per immobile
Situazione degli atti informatizzati al 30/11/2022



Immobile di catasto terreni



Causali di aggiornamento ed annotazioni

Informazioni riportate negli atti del catasto al 30/11/2022

Dati identificativi: Comune di CALASCIBETTA (B381) (EN)

Foglio 14 Particella 2

Classamento:

Particella divisa in 2 porzioni

Totali particella:

Redditi: dominicale **Euro 58,95**

agrario **Euro 17,17**

Superficie: **20.690** m²

Il reddito dominicale è stato calcolato tenendo conto delle eventuali deduzioni indicate in tabella

Porzione	AA	AB
Reddito dominicale	Euro 48,62	Euro 10,33
Reddito agrario	Euro 14,59	Euro 2,58
Deduzioni	-	-
Superficie m ²	15.690	5.000
Qualità	SEMINATIVO	PASCOLO ARB
Classe	3	U

Ultimo atto di aggiornamento: TABELLA DI VARIAZIONE del 21/12/2009 Pratica n. EN0151859 in atti dal 21/12/2009 TRASMISSIONE DATI AGEA AI SENSI DEL DL 3.10.2006 N.262 (n. 8125.1/2009)

Annotazioni: VARIAZIONE CULTURALE ESEGUITA AI SENSI DEL DL 3.10.2006 N. 262, CONVERTITO CON MODIFICAZIONI NELLA LEGGE 24.11.2006 N. 286 E SUCCESSIVE MODIFICAZIONI (ANNO 2009)

> **Dati identificativi**

Comune di **CALASCIBETTA (B381) (EN)**
Foglio **14** Particella **2**

Impianto meccanografico del 11/04/1977

> **Dati di classamento**

Particella divisa in **2** porzioni

Totali particella:

Redditi: dominicale **Euro 58,95**

agrario **Euro 17,17**

Superficie: **20.690** m²

Il reddito dominicale è stato calcolato tenendo conto delle eventuali deduzioni indicate in tabella

TABELLA DI VARIAZIONE del 21/12/2009 Pratica n. EN0151859 in atti dal 21/12/2009 TRASMISSIONE DATI AGEA AI SENSI DEL DL 3.10.2006 N.262 (n. 8125.1/2009)

Annotazioni: VARIAZIONE CULTURALE ESEGUITA AI SENSI DEL DL 3.10.2006 N. 262, CONVERTITO CON MODIFICAZIONI NELLA LEGGE 24.11.2006 N. 286 E SUCCESSIVE MODIFICAZIONI (ANNO 2009)

Porzione	AA	AB
Reddito dominicale	Euro 48,62	Euro 10,33
Reddito agrario	Euro 14,59	Euro 2,58
Deduzioni	-	-
Superficie m ²	15.690	5.000
Qualità	SEMINATIVO	PASCOLO ARB
Classe	3	U

> **Intestazione attuale dell'immobile - totale intestati: 3**

- > **1. CALABRESE Elena Maria**
(CF CLBLNE51A62G273Y)
nata a PALERMO (PA) il 22/01/1951
Diritto di: Comproprietario (deriva dall'atto 1)
- > **2. CALABRESE Alessandro**
(CF CLBLSN82E05G273Q)
nato a PALERMO (PA) il 05/05/1982
Diritto di: Proprieta' per 1/4 (deriva dall'atto 2)
- > **3. CALABRESE Andrea**
(CF CLBNDR80C29G273V)
nato a PALERMO (PA) il 29/03/1980
Diritto di: Proprieta' per 1/4 (deriva dall'atto 2)
1. Impianto meccanografico del 11/04/1977
2. Atto del 30/06/2009 Pubblico ufficiale LA FATA GUGLIELMO Sede PALERMO (PA) Repertorio n. 83643 registrato in data - COMPRAVENDITA Nota presentata con Modello Unico n. 5671.1/2009 Reparto PI di ENNA in atti dal 16/07/2009
-

Visura telematica

Tributi speciali: Euro 0,90

Catasto terreni
Visura attuale per immobile
Situazione degli atti informatizzati al 30/11/2022



Immobile di catasto terreni



Causali di aggiornamento ed annotazioni

Informazioni riportate negli atti del catasto al 30/11/2022

Dati identificativi: Comune di **CALASCIBETTA (B381) (EN)**

Foglio 14 Particella 4

Classamento:

Redditi: dominicale **Euro 2,27**

agrario **Euro 1,03**

Particella con qualità: **SEMINATIVO** di classe 5

Superficie: **4.000 m²**

Ultimo atto di aggiornamento: TABELLA DI VARIAZIONE del 15/06/2020 Pratica n. EN0021902 in atti dal 19/11/2020 TRASMISSIONE DATI AGEA AI SENSI DEL DL 3.10.2006 N. 262 (n. 3520.1/2020)

Annotazioni: Variazione colturale eseguita ai sensi del DI 3.10.2006 n. 262, convertito con modificazioni nella legge 24.11.2006 n. 286 e successive modificazioni (anno 2020) - Eseguita a seguito di dichiarazione resa il 15/06/2020 all'Organismo Pagatore AGEA con la domanda AGEA.ADU.2020.0831584 (Scheda validazione/fascicolo prot. n. AGEA.CAA598.2020.0003950)

> **Dati identificativi**

Comune di **CALASCIBETTA (B381) (EN)**

Foglio 14 Particella 4

Impianto meccanografico del 11/04/1977

> **Dati di classamento**

Redditi: dominicale **Euro 2,27**

agrario **Euro 1,03**

Particella con qualità: **SEMINATIVO** di classe 5

Superficie: **4.000 m²**

TABELLA DI VARIAZIONE del 15/06/2020 Pratica n. EN0021902 in atti dal 19/11/2020 TRASMISSIONE DATI AGEA AI SENSI DEL DL 3.10.2006 N. 262 (n. 3520.1/2020)

Annotazioni: Variazione colturale eseguita ai sensi del DI 3.10.2006 n. 262, convertito con modificazioni nella legge 24.11.2006 n. 286 e successive modificazioni (anno 2020) - Eseguita a seguito di dichiarazione resa il 15/06/2020 all'Organismo Pagatore AGEA con la domanda AGEA.ADU.2020.0831584 (Scheda validazione/fascicolo prot. n. AGEA.CAA598.2020.0003950)

> **Intestazione attuale dell'immobile - totale intestati: 3**

- > **1. CALABRESE Elena Maria**
(CF CLBLNE51A62G273Y)
nata a PALERMO (PA) il 22/01/1951
Diritto di: Comproprietario (deriva dall'atto 1)
- > **2. CALABRESE Alessandro**
(CF CLBLSN82E05G273Q)
nato a PALERMO (PA) il 05/05/1982
Diritto di: Proprieta' per 1/4 (deriva dall'atto 2)
- > **3. CALABRESE Andrea**
(CF CLBNDR80C29G273V)
nato a PALERMO (PA) il 29/03/1980
Diritto di: Proprieta' per 1/4 (deriva dall'atto 2)
1. Impianto meccanografico del 11/04/1977
2. Atto del 30/06/2009 Pubblico ufficiale LA FATA GUGLIELMO Sede PALERMO (PA) Repertorio n. 83643 registrato in data - COMPRAVENDITA Nota presentata con Modello Unico n. 5671.1/2009 Reparto PI di ENNA in atti dal 16/07/2009
-

Visura telematica

Tributi speciali: Euro 0,90

Catasto terreni
Visura attuale per immobile
Situazione degli atti informatizzati al 14/11/2022

**Immobile di catasto terreni****Causali di aggiornamento ed annotazioni****Informazioni riportate negli atti del catasto al 14/11/2022****Dati identificativi:** Comune di **CALASCIBETTA (B381) (EN)**Foglio **14** Particella **11****Classamento:**Particella divisa in **2** porzioni

Totali particella:

Redditi: dominicale **Euro 138,65**agrario **Euro 41,60**Superficie: **44.800** m²**Il reddito dominicale è stato calcolato tenendo conto delle eventuali deduzioni indicate in tabella**

Porzione	AA	AB
Reddito dominicale	Euro 138,61	Euro 0,04
Reddito agrario	Euro 41,58	Euro 0,02
Deduzioni	-	-
Superficie m ²	44.731	69
Qualità	SEMINATIVO	PASCOLO
Classe	3	3

Ultimo atto di aggiornamento: TABELLA DI VARIAZIONE del 15/06/2021 Pratica n. EN0026846 in atti dal 09/12/2021 TRASMISSIONE DATI AGEA AI SENSI DEL DL 3.10.2006 N. 262 (n. 2436.1/2021)**Annotazioni:** Variazione colturale eseguita ai sensi del DI 3.10.2006 n. 262, convertito con modificazioni nella legge 24.11.2006 n. 286 e successive modificazioni (anno 2021) - Eseguita a seguito di dichiarazione resa il 15/06/2021 all'Organismo Pagatore AGEA con la domanda AGEA.ADU.2021.0393647 (Scheda validazione/fascicolo prot. n. AGEA.CAA598.2021.0003586)

> **Dati identificativi**

Comune di **CALASCIBETTA (B381) (EN)**
Foglio **14** Particella **11**

Impianto meccanografico del 11/04/1977

> **Dati di classamento**

Particella divisa in **2** porzioni

Totali particella:

Redditi: dominicale **Euro 138,65**

agrario **Euro 41,60**

Superficie: **44.800** m²

Il reddito dominicale è stato calcolato tenendo conto delle eventuali deduzioni indicate in tabella

Porzione	AA	AB
Reddito dominicale	Euro 138,61	Euro 0,04
Reddito agrario	Euro 41,58	Euro 0,02
Deduzioni	-	-
Superficie m ²	44.731	69
Qualità	SEMINATIVO	PASCOLO
Classe	3	3

TABELLA DI VARIAZIONE del 15/06/2021 Pratica n. EN0026846 in atti dal 09/12/2021 TRASMISSIONE DATI AGEA AI SENSI DEL DL 3.10.2006 N. 262 (n. 2436.1/2021)

Annotazioni: Variazione culturale eseguita ai sensi del DI 3.10.2006 n. 262, convertito con modificazioni nella legge 24.11.2006 n. 286 e successive modificazioni (anno 2021) - Eseguita a seguito di dichiarazione resa il 15/06/2021 all'Organismo Pagatore AGEA con la domanda AGEA.ADU.2021.0393647 (Scheda validazione/fascicolo prot. n. AGEA.CAA598.2021.0003586)

> Intestazione attuale dell'immobile - totale intestati: 2

> 1. CALABRESE Alessandro
(CF CLBLSN82E05G273Q)

nato a PALERMO (PA) il 05/05/1982
Diritto di: Proprieta' per 1/2 (deriva dall'atto 1)

1. Atto del 04/08/2009 Pubblico ufficiale LA FATA
GUGLIELMO Sede PALERMO (PA) Repertorio n.
83710 registrato in data - COMPRAVENDITA Nota
presentata con Modello Unico n. 6371.1/2009 Reparto
PI di ENNA in atti dal 26/08/2009

> 2. CALABRESE Andrea
(CF CLBNDR80C29G273V)

nato a PALERMO (PA) il 29/03/1980
Diritto di: Proprieta' per 1/2 (deriva dall'atto 1)

Visura telematica

Tributi speciali: Euro 0,90

Direzione Provinciale di Enna
Ufficio Provinciale - Territorio
Servizi Catastali

Catasto terreni
Visura attuale per immobile
Situazione degli atti informatizzati al 30/11/2022



Immobile di catasto terreni



Causali di aggiornamento ed annotazioni

Informazioni riportate negli atti del catasto al 30/11/2022

Dati identificativi: Comune di CALASCIBETTA (B381) (EN)

Foglio 14 Particella 16

Classamento:

Particella divisa in 2 porzioni

Totali particella:

Redditi: dominicale Euro 130,42 Lire 252.525

agrario Euro 38,38 Lire 74.307

Superficie: 59.010 m²

Il reddito dominicale è stato calcolato tenendo conto delle eventuali deduzioni indicate in tabella

Porzione	1	2
Reddito dominicale	Euro 37,46 Lire 72.525	Euro 92,96 Lire 180.000
Reddito agrario	Euro 10,49 Lire 20.307	Euro 27,89 Lire 54.000
Deduzioni	-	-
Superficie m ²	29.010	30.000
Qualità	PASCOLO	SEMINATIVO
Classe	1	3

Ultimo atto di aggiornamento: REVISIONE DI ELEMENTI CENSUARI del 19/05/1994 in atti dal 19/05/1994 (n. 25.1/1994)

> **Dati identificativi**

Comune di CALASCIBETTA (B381) (EN)

Foglio 14 Particella 16

Partita: 8025

Impianto meccanografico del 11/04/1977

> Dati di classamentoParticella divisa in **2** porzioni

Totali particella:

Redditi: dominicale **Euro 130,42 Lire 252.525**agrario **Euro 38,38 Lire 74.307**Superficie: **59.010** m²**Il reddito dominicale è stato calcolato tenendo conto delle eventuali deduzioni indicate in tabella**REVISIONE DI ELEMENTI CENSUARI del 19/05/1994
in atti dal 19/05/1994 (n. 25.1/1994)

Porzione	1	2
Reddito dominicale	Euro 37,46 Lire 72.525	Euro 92,96 Lire 180.000
Reddito agrario	Euro 10,49 Lire 20.307	Euro 27,89 Lire 54.000
Deduzioni	-	-
Superficie m ²	29.010	30.000
Qualità	PASCOLO	SEMINATIVO
Classe	1	3

> Intestazione attuale dell'immobile - totale intestati: 1**> 1. GUASCONI Giuseppe**
(CF GSCGPP69B23G273Q)
nato a PALERMO (PA) il 23/02/1969
Diritto di: Proprieta' per 1/1 (deriva dall'atto 1)

1. Atto del 12/04/2003 Pubblico ufficiale RANDAZZO GIUSEPPA Sede CACCAMO (PA) Repertorio n. 2043 registrato in data - DONAZIONE ACCETTATA Trascrizione n. 3390.1/2003 Reparto PI di ENNA in atti dal 05/05/2003

*Visura telematica**Tributi speciali: Euro 0,90*

Catasto terreni
Visura attuale per immobile
Situazione degli atti informatizzati al 30/11/2022



Immobile di catasto terreni



Causali di aggiornamento ed annotazioni

Informazioni riportate negli atti del catasto al 30/11/2022

Dati identificativi: Comune di **CALASCIBETTA (B381) (EN)**

Foglio **14** Particella **23**

Classamento:

Redditi: dominicale **Euro 16,41**

agrario **Euro 7,46**

Particella con qualità: **PASCOLO** di classe **3**

Superficie: **28.880 m²**

Ultimo atto di aggiornamento: TABELLA DI VARIAZIONE del 12/12/2007 Pratica n. EN0168979 in atti dal 12/12/2007 TRASMISSIONE DATI AGEA AI SENSI DEL DL 3.10.2006 N.262 (n. 47014.1/2007)

Annotazioni: VARIAZIONE CULTURALE ESEGUITA AI SENSI DEL DL 3.10.2006 N. 262, CONVERTITO CON MODIFICAZIONI NELLA LEGGE 24.11.2006 N. 286 (ANNO 2007) - QUALITA' DICHIARATA O PARIFICATA A COLTURA PRESENTE NEL QUADRO TARIFFARIO DEL COMUNE

> **Dati identificativi**

Comune di **CALASCIBETTA (B381) (EN)**

Foglio **14** Particella **23**

Impianto meccanografico del 11/04/1977

> **Dati di classamento**

Redditi: dominicale **Euro 16,41**

agrario **Euro 7,46**

Particella con qualità: **PASCOLO** di classe **3**

Superficie: **28.880 m²**

TABELLA DI VARIAZIONE del 12/12/2007 Pratica n. EN0168979 in atti dal 12/12/2007 TRASMISSIONE DATI AGEA AI SENSI DEL DL 3.10.2006 N.262 (n. 47014.1/2007)

Annotazioni: VARIAZIONE CULTURALE ESEGUITA AI SENSI DEL DL 3.10.2006 N. 262, CONVERTITO CON MODIFICAZIONI NELLA LEGGE 24.11.2006 N. 286 (ANNO 2007) - QUALITA' DICHIARATA O PARIFICATA A COLTURA PRESENTE NEL QUADRO TARIFFARIO DEL COMUNE

> Intestazione attuale dell'immobile - totale intestati: 1

> 1. REGIONE SICILIANA - ASS. REGIONALE
DELL'ECONOMIA DIP. REGIONALE BILANCIO
E TESORO
(CF 80012000826)

Sede in PALERMO (PA)

Diritto di: Proprieta' per 1000/1000 (deriva dall'atto
1)

1. Atto amministrativo DECRETO (DISPOSIZIONI
DELLE AUTORITA') del 10/03/2014 Pubblico ufficiale
REG SIC - ASS. REG ECONOM Sede PALERMO (PA)
Repertorio n. 633 registrato in data - ACQUISIZIONE
AL PATRIMONIO DELLA REGIONE SICILIANA
(Passaggi intermedi da esaminare) Trascrizione n.
4046.1/2014 Reparto PI di ENNA in atti dal 25/06/2014

Visura telematica

Tributi speciali: Euro 0,90

Catasto terreni
Visura attuale per immobile
Situazione degli atti informatizzati al 30/11/2022

**Immobile di catasto terreni****Causali di aggiornamento ed annotazioni****Informazioni riportate negli atti del catasto al 30/11/2022****Dati identificativi:** Comune di **CALASCIBETTA (B381) (EN)**Foglio **14** Particella **24****Classamento:**Particella divisa in **2** porzioni

Totali particella:

Redditi: dominicale **Euro 60,70**agrario **Euro 18,13**Superficie: **19.820** m²**Il reddito dominicale è stato calcolato tenendo conto delle eventuali deduzioni indicate in tabella**

Porzione	AA	AB
Reddito dominicale	Euro 59,25	Euro 1,45
Reddito agrario	Euro 17,77	Euro 0,36
Deduzioni	-	-
Superficie m ²	19.120	700
Qualità	SEMINATIVO	PASCOLO ARB
Classe	3	U

Ultimo atto di aggiornamento: TABELLA DI VARIAZIONE del 27/05/2014 Pratica n. EN0129165 in atti dal 09/12/2014 TRASMISSIONE DATI AGEA AI SENSI DEL DL 3.10.2006 N. 262 (n. 9367.1/2014)**Annotazioni:** Variazione colturale eseguita ai sensi del DI 3.10.2006 n. 262, convertito con modificazioni nella legge 24.11.2006 n. 286 e successive modificazioni (anno 2014) - Eseguita a seguito di dichiarazione resa il 27/05/2014 all'Organismo Pagatore AGEA con la domanda AGEA.ADU.2014.0803813 (Scheda validazione/fascicolo prot. n. AGEA.CAA598.2014.0006441)

> Dati identificativiComune di **CALASCIBETTA (B381) (EN)**
Foglio **14** Particella **24**

Impianto meccanografico del 11/04/1977

> Dati di classamentoParticella divisa in **2** porzioni

Totali particella:

Redditi: dominicale **Euro 60,70**agrario **Euro 18,13**Superficie: **19.820** m²**Il reddito dominicale è stato calcolato tenendo conto delle eventuali deduzioni indicate in tabella**

Porzione	AA	AB
Reddito dominicale	Euro 59,25	Euro 1,45
Reddito agrario	Euro 17,77	Euro 0,36
Deduzioni	-	-
Superficie m ²	19.120	700
Qualità	SEMINATIVO	PASCOLO ARB
Classe	3	U

TABELLA DI VARIAZIONE del 27/05/2014 Pratica n. EN0129165 in atti dal 09/12/2014 TRASMISSIONE DATI AGEA AI SENSI DEL DL 3.10.2006 N. 262 (n. 9367.1/2014)

Annotazioni: Variazione culturale eseguita ai sensi del DI 3.10.2006 n. 262, convertito con modificazioni nella legge 24.11.2006 n. 286 e successive modificazioni (anno 2014) - Eseguita a seguito di dichiarazione resa il 27/05/2014 all'Organismo Pagatore AGEA con la domanda AGEA.ADU.2014.0803813 (Scheda validazione/fascicolo prot. n. AGEA.CAA598.2014.0006441)

> **Intestazione attuale dell'immobile - totale intestati: 3**

- | | |
|---|--|
| <p>> 1. CALABRESE Elena Maria
(CF CLBLNE51A62G273Y)
nata a PALERMO (PA) il 22/01/1951
Diritto di: Comproprietario (deriva dall'atto 1)</p> | <p>1. Impianto meccanografico del 11/04/1977</p> |
| <p>> 2. CALABRESE Alessandro
(CF CLBLSN82E05G273Q)
nato a PALERMO (PA) il 05/05/1982
Diritto di: Proprieta' per 1/4 (deriva dall'atto 2)</p> | <p>2. Atto del 30/06/2009 Pubblico ufficiale LA FATA GUGLIELMO Sede PALERMO (PA) Repertorio n. 83643 registrato in data - COMPRAVENDITA Nota presentata con Modello Unico n. 5671.1/2009 Reparto PI di ENNA in atti dal 16/07/2009</p> |
| <p>> 3. CALABRESE Andrea
(CF CLBNDR80C29G273V)
nato a PALERMO (PA) il 29/03/1980
Diritto di: Proprieta' per 1/4 (deriva dall'atto 2)</p> | |
-

Visura telematica

Tributi speciali: Euro 0,90

Catasto terreni
Visura attuale per immobile
Situazione degli atti informatizzati al 30/11/2022



Immobile di catasto terreni



Causali di aggiornamento ed annotazioni

Informazioni riportate negli atti del catasto al 30/11/2022

Dati identificativi: Comune di **CALASCIBETTA (B381) (EN)**

Foglio **14** Particella **25**

Classamento:

Redditi: dominicale **Euro 24,17 Lire 46.800**

agrario **Euro 7,25 Lire 14.040**

Particella con qualità: **SEMINATIVO** di classe **3**

Superficie: **7.800 m²**

Ultimo atto di aggiornamento: Impianto meccanografico del 11/04/1977

> **Dati identificativi**

Comune di **CALASCIBETTA (B381) (EN)**

Foglio **14** Particella **25**

Partita: **8442**

Impianto meccanografico del 11/04/1977

> **Dati di classamento**

Redditi: dominicale **Euro 24,17 Lire 46.800**

agrario **Euro 7,25 Lire 14.040**

Particella con qualità: **SEMINATIVO** di classe **3**

Superficie: **7.800 m²**

Impianto meccanografico del 11/04/1977

> **Intestazione attuale dell'immobile - totale intestati: 1**

> **1. REGIONE SICILIANA - ASS. REGIONALE
DELL'ECONOMIA DIP. REGIONALE BILANCIO
E TESORO
(CF 80012000826)**

Sede in PALERMO (PA)

Diritto di: Proprieta' per 1000/1000 (deriva dall'atto
1)

1. Atto amministrativo DECRETO (DISPOSIZIONI
DELLE AUTORITA') del 10/03/2014 Pubblico ufficiale
REG SIC - ASS. REG ECONOM Sede PALERMO (PA)
Repertorio n. 633 registrato in data - ACQUISIZIONE
AL PATRIMONIO DELLA REGIONE SICILIANA
(Passaggi intermedi da esaminare) Trascrizione n.
4046.1/2014 Reparto PI di ENNA in atti dal 25/06/2014



Direzione Provinciale di Enna
Ufficio Provinciale - Territorio
Servizi Catastali

Data: **30/11/2022**
Ora: **11:53:16**
Numero Pratica: **T152434/2022**
Pag: **2 - Fine**

Visura telematica

Tributi speciali: Euro 0,90

Catasto terreni
Visura attuale per immobile
Situazione degli atti informatizzati al **30/11/2022**

**Immobile di catasto terreni****Causali di aggiornamento ed annotazioni****Informazioni riportate negli atti del catasto al 30/11/2022****Dati identificativi:** Comune di **CALASCIBETTA (B381) (EN)**Foglio **14** Particella **26****Classamento:**Particella divisa in **2** porzioni

Totali particella:

Redditi: dominicale **Euro 161,61**agrario **Euro 57,64**Superficie: **48.250** m²**Il reddito dominicale è stato calcolato tenendo conto delle eventuali deduzioni indicate in tabella**

Porzione	AA	AB
Reddito dominicale	Euro 128,77	Euro 32,84
Reddito agrario	Euro 38,63	Euro 19,01
Deduzioni	-	-
Superficie m ²	41.557	6.693
Qualità	SEMINATIVO	ULIVETO
Classe	3	2

Ultimo atto di aggiornamento: VARIAZIONE D'UFFICIO del 28/06/2012 Pratica n. EN0086683 in atti dal 28/06/2012 RIPRISTINO COLTURE DIVERSE (n. 4410.1/2012)**Annotazioni:** RIPRISTINO TABELLA DI VARIAZIONE DEL 14/12/2011 N. 13538/2011, PROT. 149774/2011 TRASMISSIONE DATI AGEA AI SENSI DEL DECRETO LEGGE 3/10/2006 N.262 .

Direzione Provinciale di Enna
Ufficio Provinciale - Territorio
Servizi Catastali

> **Dati identificativi**

Comune di **CALASCIBETTA (B381) (EN)**
Foglio **14** Particella **26**

FRAZIONAMENTO del 02/09/1977 in atti dal
02/02/1982 (n. 14679)

> **Dati di classamento**

Particella divisa in **2** porzioni

Totali particella:

Redditi: dominicale **Euro 161,61**

agrario **Euro 57,64**

Superficie: **48.250** m²

Il reddito dominicale è stato calcolato tenendo conto delle eventuali deduzioni indicate in tabella

VARIAZIONE D'UFFICIO del 28/06/2012 Pratica n. EN0086683 in atti dal 28/06/2012 RIPRISTINO COLTURE DIVERSE (n. 4410.1/2012)

Annotazioni: RIPRISTINO TABELLA DI VARIAZIONE DEL 14/12/2011 N. 13538/2011, PROT. 149774/2011 TRASMISSIONE DATI AGEAAI SENSI DEL DECRETO LEGGE 3/10/2006 N.262 .

Porzione	AA	AB
Reddito dominicale	Euro 128,77	Euro 32,84
Reddito agrario	Euro 38,63	Euro 19,01
Deduzioni	-	-
Superficie m ²	41.557	6.693
Qualità	SEMINATIVO	ULIVETO
Classe	3	2

> **Intestazione attuale dell'immobile - totale intestati: 1**

> **1. SALVAGGIO Irene Angela (CF SLVRNG62L57Z133Y)**

nata in SVIZZERA (EE) il 17/07/1962

Diritto di: Proprietà' (deriva dall'atto 1)

1. Atto del 12/08/1997 Pubblico ufficiale S.ROMANO Sede CALTANISSETTA (CL) Repertorio n. 157872 - UR Sede CALTANISSETTA (CL) Registrazione n. 1715 registrato in data 01/09/1997 - VENDITA Voltura n. 3289.1/1997 - Pratica n. 76248 in atti dal 23/09/2002

Visura telematica

Tributi speciali: Euro 0,90

Catasto terreni
Visura attuale per immobile
Situazione degli atti informatizzati al 14/11/2022

**Immobile di catasto terreni****Causali di aggiornamento ed annotazioni****Informazioni riportate negli atti del catasto al 14/11/2022****Dati identificativi:** Comune di **CALASCIBETTA (B381) (EN)**Foglio **14** Particella **34****Classamento:**Particella divisa in **2** porzioni

Totali particella:

Redditi: dominicale **Euro 27,70**agrario **Euro 12,59**Superficie: **48.760** m²**Il reddito dominicale è stato calcolato tenendo conto delle eventuali deduzioni indicate in tabella**

Porzione	AA	AB
Reddito dominicale	Euro 21,39	Euro 6,31
Reddito agrario	Euro 9,72	Euro 2,87
Deduzioni	-	-
Superficie m ²	37.646	11.114
Qualità	SEMINATIVO	PASCOLO
Classe	5	3

Ultimo atto di aggiornamento: TABELLA DI VARIAZIONE del 12/12/2007 Pratica n. EN0168982 in atti dal 12/12/2007 TRASMISSIONE DATI AGEA AI SENSI DEL DL 3.10.2006 N.262 (n. 47017.1/2007)**Annotazioni:** VARIAZIONE CULTURALE ESEGUITA AI SENSI DEL DL 3.10.2006 N. 262, CONVERTITO CON MODIFICAZIONI NELLA LEGGE 24.11.2006 N. 286 (ANNO 2007) - QUALITA` DICHIARATA O PARIFICATA A COLTURA PRESENTE NEL QUADRO TARIFFARIO DEL COMUNE

> Dati identificativi

Comune di **CALASCIBETTA (B381) (EN)**
Foglio **14** Particella **34**

FRAZIONAMENTO del 02/05/1997 in atti dal
02/05/1997 (n. 623.1/1997)

> Dati di classamento

Particella divisa in **2** porzioni

Totali particella:

Redditi: dominicale **Euro 27,70**

agrario **Euro 12,59**

Superficie: **48.760** m²

Il reddito dominicale è stato calcolato tenendo conto delle eventuali deduzioni indicate in tabella

TABELLA DI VARIAZIONE del 12/12/2007 Pratica n. EN0168982 in atti dal 12/12/2007 TRASMISSIONE DATI AGEA AI SENSI DEL DL 3.10.2006 N.262 (n. 47017.1/2007)

Annotazioni: VARIAZIONE CULTURALE ESEGUITA AI SENSI DEL DL 3.10.2006 N. 262, CONVERTITO CON MODIFICAZIONI NELLA LEGGE 24.11.2006 N. 286 (ANNO 2007) - QUALITA` DICHIARATA O PARIFICATA A CULTURA PRESENTE NEL QUADRO TARIFFARIO DEL COMUNE

Porzione	AA	AB
Reddito dominicale	Euro 21,39	Euro 6,31
Reddito agrario	Euro 9,72	Euro 2,87
Deduzioni	-	-
Superficie m ²	37.646	11.114
Qualità	SEMINATIVO	PASCOLO
Classe	5	3

> Intestazione attuale dell'immobile - totale intestati: 1

> 1. BRUCATO Rosaria (CF BRCRSR61P68A202S)

nata a ALIMENA (PA) il 28/09/1961

Diritto di: Proprieta' per 1000/1000 (deriva dall'atto 1)

1. Atto del 04/06/1997 Pubblico ufficiale S. PUGLISI Sede PETRALIA SOTTANA (PA) Repertorio n. 37627 - UR Sede PETRALIA SOTTANA (PA) Registrazione n. 290 registrato in data 23/06/1997 - DONAZIONE Voltura n. 863.1/1998 - Pratica n. EN0157219 in atti dal 23/12/2004

Visura telematica

Tributi speciali: Euro 0,90

Catasto terreni
Visura attuale per immobile
Situazione degli atti informatizzati al **30/11/2022**

**Immobile di catasto terreni****Causali di aggiornamento ed annotazioni****Informazioni riportate negli atti del catasto al 30/11/2022****Dati identificativi:** Comune di **CALASCIBETTA (B381) (EN)**Foglio **14** Particella **36****Classamento:**Particella divisa in **2** porzioni

Totali particella:

Redditi: dominicale **Euro 186,26**agrario **Euro 61,21**Superficie: **181.480** m²**Il reddito dominicale è stato calcolato tenendo conto delle eventuali deduzioni indicate in tabella**

Porzione	AA	AB
Reddito dominicale	Euro 71,56	Euro 114,70
Reddito agrario	Euro 32,53	Euro 28,68
Deduzioni	-	-
Superficie m ²	125.956	55.524
Qualità	SEMINATIVO	PASCOLO ARB
Classe	5	U

Ultimo atto di aggiornamento: TABELLA DI VARIAZIONE del 12/12/2007 Pratica n. EN0168984 in atti dal 12/12/2007 TRASMISSIONE DATI AGEA AI SENSI DEL DL 3.10.2006 N.262 (n. 47019.1/2007)**Annotazioni:** VARIAZIONE CULTURALE ESEGUITA AI SENSI DEL DL 3.10.2006 N. 262, CONVERTITO CON MODIFICAZIONI NELLA LEGGE 24.11.2006 N. 286 (ANNO 2007) - QUALITA` DICHIARATA O PARIFICATA A COLTURA PRESENTE NEL QUADRO TARIFFARIO DEL COMUNE

Direzione Provinciale di Enna
Ufficio Provinciale - Territorio
Servizi Catastali

> Dati identificativi

Comune di **CALASCIBETTA (B381) (EN)**
Foglio **14** Particella **36**

FRAZIONAMENTO del 02/05/1997 in atti dal
02/05/1997 (n. 623.1/1997)

> Dati di classamento

Particella divisa in **2** porzioni
Totali particella:
Redditi: dominicale **Euro 186,26**
agrario **Euro 61,21**

Superficie: **181.480** m²

Il reddito dominicale è stato calcolato tenendo conto delle eventuali deduzioni indicate in tabella

TABELLA DI VARIAZIONE del 12/12/2007 Pratica n. EN0168984 in atti dal 12/12/2007 TRASMISSIONE DATI AGEA AI SENSI DEL DL 3.10.2006 N.262 (n. 47019.1/2007)

Annotazioni: VARIAZIONE CULTURALE ESEGUITA AI SENSI DEL DL 3.10.2006 N. 262, CONVERTITO CON MODIFICAZIONI NELLA LEGGE 24.11.2006 N. 286 (ANNO 2007) - QUALITA` DICHIARATA O PARIFICATA A CULTURA PRESENTE NEL QUADRO TARIFFARIO DEL COMUNE

Porzione	AA	AB
Reddito dominicale	Euro 71,56	Euro 114,70
Reddito agrario	Euro 32,53	Euro 28,68
Deduzioni	-	-
Superficie m ²	125.956	55.524
Qualità	SEMINATIVO	PASCOLO ARB
Classe	5	U

> Intestazione attuale dell'immobile - totale intestati: 1

> **1. BRUCATO Maria**
(CF BRCMRA45C42A202C)
nata a ALIMENA (PA) il 02/03/1945
Diritto di: Proprieta' per 1000/1000 (deriva dall'atto 1)

1. Atto del 04/06/1997 Pubblico ufficiale S. PUGLISI Sede PETRALIA SOTTANA (PA) Repertorio n. 37627 - UR Sede PETRALIA SOTTANA (PA) Registrazione n. 290 registrato in data 23/06/1997 - DONAZIONE Voltura n. 863.1/1998 - Pratica n. EN0157220 in atti dal 23/12/2004

Visura telematica

Tributi speciali: Euro 0,90

Catasto terreni
Visura attuale per immobile
Situazione degli atti informatizzati al 30/11/2022



Immobile di catasto terreni



Causali di aggiornamento ed annotazioni

Informazioni riportate negli atti del catasto al 30/11/2022

Dati identificativi: Comune di **CALASCIBETTA (B381) (EN)**

Foglio **14** Particella **38**

Classamento:

Redditi: dominicale **Euro 118,73 Lire 229.890**

agrario **Euro 35,62 Lire 68.967**

Particella con qualità: **SEMINATIVO** di classe **3**

Superficie: **38.315 m²**

Ultimo atto di aggiornamento: FRAZIONAMENTO del 23/11/1998 in atti dal 23/11/1998 (n. 1310.1/1998)

> **Dati identificativi**

Comune di **CALASCIBETTA (B381) (EN)**

Foglio **14** Particella **38**

Partita: **14533**

FRAZIONAMENTO del 23/11/1998 in atti dal
23/11/1998 (n. 1310.1/1998)

> **Dati di classamento**

Redditi: dominicale **Euro 118,73 Lire 229.890**

agrario **Euro 35,62 Lire 68.967**

Particella con qualità: **SEMINATIVO** di classe **3**

Superficie: **38.315 m²**

FRAZIONAMENTO del 23/11/1998 in atti dal
23/11/1998 (n. 1310.1/1998)

> **Intestazione attuale dell'immobile - totale intestati: 2**

> **1. CALABRESE Alessandro
(CF CLBLSN82E05G273Q)**

nato a PALERMO (PA) il 05/05/1982
Diritto di: Proprieta' per 1/2 (deriva dall'atto 1)

1. Atto del 04/08/2009 Pubblico ufficiale LA FATA GUGLIELMO Sede PALERMO (PA) Repertorio n. 83710 registrato in data - COMPRAVENDITA Nota presentata con Modello Unico n. 6371.1/2009 Reparto PI di ENNA in atti dal 26/08/2009

> **2. CALABRESE Andrea
(CF CLBNDR80C29G273V)**

nato a PALERMO (PA) il 29/03/1980
Diritto di: Proprieta' per 1/2 (deriva dall'atto 1)

Visura telematica

Tributi speciali: Euro 0,90

Catasto terreni
Visura attuale per immobile
Situazione degli atti informatizzati al 14/11/2022

**Immobile di catasto terreni****Causali di aggiornamento ed annotazioni****Informazioni riportate negli atti del catasto al 14/11/2022****Dati identificativi:** Comune di **CALASCIBETTA (B381) (EN)**Foglio **14** Particella **40****Classamento:**Particella divisa in **3** porzioni

Totali particella:

Redditi: dominicale **Euro 16,18**agrario **Euro 6,00**Superficie: **20.220** m²**Il reddito dominicale è stato calcolato tenendo conto delle eventuali deduzioni indicate in tabella**

Porzione	AA	AB	AC
Reddito dominicale	Euro 1,96	Euro 9,26	Euro 4,96
Reddito agrario	Euro 0,55	Euro 4,21	Euro 1,24
Deduzioni	-	-	-
Superficie m ²	1.520	16.300	2.400
Qualità	PASCOLO	SEMINATIVO	PASCOLO ARB
Classe	1	5	U

Ultimo atto di aggiornamento: TABELLA DI VARIAZIONE del 12/12/2007 Pratica n. EN0168986 in atti dal 12/12/2007 TRASMISSIONE DATI AGEA AI SENSI DEL DL 3.10.2006 N.262 (n. 47021.1/2007)**Annotazioni:** VARIAZIONE CULTURALE ESEGUITA AI SENSI DEL DL 3.10.2006 N. 262, CONVERTITO CON MODIFICAZIONI NELLA LEGGE 24.11.2006 N. 286 (ANNO 2007) - QUALITA` DICHIARATA O PARIFICATA A COLTURA PRESENTE NEL QUADRO TARIFFARIO DEL COMUNE

> **Dati identificativi**

Comune di **CALASCIBETTA (B381) (EN)**
Foglio **14** Particella **40**

FRAZIONAMENTO del 23/11/1998 in atti dal
23/11/1998 (n. 1310.2/1998)

> **Dati di classamento**

Particella divisa in **3** porzioni
Totali particella:
Redditi: dominicale **Euro 16,18**
 agrario **Euro 6,00**

Superficie: **20.220** m²

Il reddito dominicale è stato calcolato tenendo conto delle eventuali deduzioni indicate in tabella

TABELLA DI VARIAZIONE del 12/12/2007 Pratica n. EN0168986 in atti dal 12/12/2007 TRASMISSIONE DATI AGEA AI SENSI DEL DL 3.10.2006 N.262 (n. 47021.1/2007)

Annotazioni: VARIAZIONE CULTURALE ESEGUITA AI SENSI DEL DL 3.10.2006 N. 262, CONVERTITO CON MODIFICAZIONI NELLA LEGGE 24.11.2006 N. 286 (ANNO 2007) - QUALITA` DICHIARATA O PARIFICATA A CULTURA PRESENTE NEL QUADRO TARIFFARIO DEL COMUNE

Porzione	AA	AB	AC
Reddito dominicale	Euro 1,96	Euro 9,26	Euro 4,96
Reddito agrario	Euro 0,55	Euro 4,21	Euro 1,24
Deduzioni	-	-	-
Superficie m ²	1.520	16.300	2.400
Qualità	PASCOLO	SEMINATIVO	PASCOLO ARB
Classe	1	5	U

> **Intestazione attuale dell'immobile - totale intestati: 2**

> **1. CALABRESE Alessandro
(CF CLBLSN82E05G273Q)**

nato a PALERMO (PA) il 05/05/1982
Diritto di: Proprieta' per 1/2 (deriva dall'atto 1)

1. Atto del 04/08/2009 Pubblico ufficiale LA FATA GUGLIELMO Sede PALERMO (PA) Repertorio n. 83710 registrato in data - COMPRAVENDITA Nota presentata con Modello Unico n. 6371.1/2009 Reparto PI di ENNA in atti dal 26/08/2009

> **2. CALABRESE Andrea
(CF CLBNDR80C29G273V)**

nato a PALERMO (PA) il 29/03/1980
Diritto di: Proprieta' per 1/2 (deriva dall'atto 1)

Visura telematica

Tributi speciali: Euro 0,90

Catasto terreni
Visura attuale per immobile
Situazione degli atti informatizzati al 14/11/2022

**Immobile di catasto terreni****Causali di aggiornamento ed annotazioni****Informazioni riportate negli atti del catasto al 14/11/2022****Dati identificativi:** Comune di **CALASCIBETTA (B381) (EN)**Foglio **15** Particella **3****Classamento:**Particella divisa in **2** porzioni

Totali particella:

Redditi: dominicale **Euro 71,16**agrario **Euro 26,52**Superficie: **81.380** m²**Il reddito dominicale è stato calcolato tenendo conto delle eventuali deduzioni indicate in tabella**

Porzione	AA	AB
Reddito dominicale	Euro 10,87	Euro 60,29
Reddito agrario	Euro 3,91	Euro 22,61
Deduzioni	-	-
Superficie m ²	8.419	72.961
Qualità	SEMINATIVO	PASCOLO
Classe	4	2

Ultimo atto di aggiornamento: TABELLA DI VARIAZIONE del 08/03/2007 Pratica n. EN0031507 in atti dal 08/03/2007 TRASMISSIONE DATI AI SENSI DEL DECRETO 262 DEL 3 OTTOBRE 2006 (n. 8479.1/2007)**Annotazioni:** VARIAZIONE CULTURALE EX D.L. N. 262/06 - QUALITA` DICHIARATA O PARIFICATA A COLTURA PRESENTE NEL QUADRO TARIFFARIO

> **Dati identificativi**

Comune di **CALASCIBETTA (B381) (EN)**
Foglio **15** Particella **3**

Impianto meccanografico del 11/04/1977

> **Dati di classamento**

Particella divisa in **2** porzioni
Totali particella:
Redditi: dominicale **Euro 71,16**
 agrario **Euro 26,52**

Superficie: **81.380** m²

Il reddito dominicale è stato calcolato tenendo conto delle eventuali deduzioni indicate in tabella

TABELLA DI VARIAZIONE del 08/03/2007 Pratica n. EN0031507 in atti dal 08/03/2007 TRASMISSIONE DATI AI SENSI DEL DECRETO 262 DEL 3 OTTOBRE 2006 (n. 8479.1/2007)

Annotazioni: VARIAZIONE CULTURALE EX D.L. N. 262/06 - QUALITA` DICHIARATA O PARIFICATA A COLTURA PRESENTE NEL QUADRO TARIFFARIO

Porzione	AA	AB
Reddito dominicale	Euro 10,87	Euro 60,29
Reddito agrario	Euro 3,91	Euro 22,61
Deduzioni	-	-
Superficie m ²	8.419	72.961
Qualità	SEMINATIVO	PASCOLO
Classe	4	2

> **Intestazione attuale dell'immobile - totale intestati: 1**

> **1. BRUCATO Rosaria**
(CF BRCRSR61P68A202S)

nata a ALIMENA (PA) il 28/09/1961
Diritto di: Proprieta' per 1000/1000 (deriva dall'atto 1)

1. Atto del 04/06/1997 Pubblico ufficiale S. PUGLISI Sede PETRALIA SOTTANA (PA) Repertorio n. 37627 - UR Sede PETRALIA SOTTANA (PA) Registrazione n. 290 registrato in data 23/06/1997 - DONAZIONE Voltura n. 863.1/1998 - Pratica n. EN0157219 in atti dal 23/12/2004

Visura telematica

Tributi speciali: Euro 0,90

Catasto terreni
Visura attuale per immobile
Situazione degli atti informatizzati al **05/12/2022**



Immobile di catasto terreni



Causali di aggiornamento ed annotazioni

Informazioni riportate negli atti del catasto al 05/12/2022

Dati identificativi: Comune di **CALASCIBETTA (B381) (EN)**

Foglio **18** Particella **1**

Classamento:

Particella divisa in **3** porzioni

Totali particella:

Redditi: dominicale **Euro 32,16**

 agrario **Euro 9,96**

Superficie: **14.130** m²

Il reddito dominicale è stato calcolato tenendo conto delle eventuali deduzioni indicate in tabella

Porzione	AA	AB	AC
Reddito dominicale	Euro 28,40	Euro 2,47	Euro 1,29
Reddito agrario	Euro 8,52	Euro 1,12	Euro 0,32
Deduzioni	-	-	-
Superficie m ²	9.165	4.341	624
Qualità	SEMINATIVO	PASCOLO	PASCOLO ARB
Classe	3	3	U

Ultimo atto di aggiornamento: TABELLA DI VARIAZIONE del 13/06/2016 Pratica n. EN0071976 in atti dal 16/12/2016 TRASMISSIONE DATI AGEA AI SENSI DEL DL 3.10.2006 N. 262 (n. 3218.1/2016)

Annotazioni: Variazione colturale eseguita ai sensi del DI 3.10.2006 n. 262, convertito con modificazioni nella legge 24.11.2006 n. 286 e successive modificazioni (anno 2016) - Eseguita a seguito di dichiarazione resa il 13/06/2016 all'Organismo Pagatore AGEA con la domanda AGEA.ADU.2016.0893567 (Scheda validazione/fascicolo prot. n. AGEA.CAA1840.2016.0000568)

> Dati identificativi

Comune di **CALASCIBETTA (B381) (EN)**
Foglio **18** Particella **1**

Impianto meccanografico del 11/04/1977

> Dati di classamento

Particella divisa in **3** porzioni
Totali particella:
Redditi: dominicale **Euro 32,16**
 agrario **Euro 9,96**

Superficie: **14.130** m²

Il reddito dominicale è stato calcolato tenendo conto delle eventuali deduzioni indicate in tabella

Porzione	AA	AB	AC
Reddito dominicale	Euro 28,40	Euro 2,47	Euro 1,29
Reddito agrario	Euro 8,52	Euro 1,12	Euro 0,32
Deduzioni	-	-	-
Superficie m ²	9.165	4.341	624
Qualità	SEMINATIVO	PASCOLO	PASCOLO ARB
Classe	3	3	U

TABELLA DI VARIAZIONE del 13/06/2016 Pratica n. EN0071976 in atti dal 16/12/2016 TRASMISSIONE DATI AGEA AI SENSI DEL DL 3.10.2006 N. 262 (n. 3218.1/2016)

Annotazioni: Variazione culturale eseguita ai sensi del DI 3.10.2006 n. 262, convertito con modificazioni nella legge 24.11.2006 n. 286 e successive modificazioni (anno 2016) - Eseguita a seguito di dichiarazione resa il 13/06/2016 all'Organismo Pagatore AGEA con la domanda AGEA.ADU.2016.0893567 (Scheda validazione/ fascicolo prot. n. AGEA.CAA1840.2016.0000568)

> Intestazione attuale dell'immobile - totale intestati: 1

> **1. LAO' Salvatore (CF LAOSVT57S24B660Y)**
nato a CAPIZZI (ME) il 24/11/1957
Diritto di: Proprieta' per 1000/1000 (deriva dall'atto 1)

1. Atto del 17/07/1986 Pubblico ufficiale CATANIA S Sede ENNA (EN) Repertorio n. 59831 - UR Sede ENNA (EN) Registrazione n. 2814 registrato in data 04/08/1986 - Voltura n. 300486 in atti dal 20/06/1989

Visura telematica

Tributi speciali: Euro 0,90

Catasto terreni
Visura attuale per immobile
Situazione degli atti informatizzati al 14/11/2022

**Immobile di catasto terreni****Causali di aggiornamento ed annotazioni****Informazioni riportate negli atti del catasto al 14/11/2022****Dati identificativi:** Comune di **CALASCIBETTA (B381) (EN)**Foglio **18** Particella **7****Classamento:**Particella divisa in **2** porzioni

Totali particella:

Redditi: dominicale **Euro 77,15**agrario **Euro 22,81**Superficie: **25.980** m²**Il reddito dominicale è stato calcolato tenendo conto delle eventuali deduzioni indicate in tabella**

Porzione	AA	AB
Reddito dominicale	Euro 70,43	Euro 6,72
Reddito agrario	Euro 21,13	Euro 1,68
Deduzioni	-	-
Superficie m ²	22.728	3.252
Qualità	SEMINATIVO	PASCOLO ARB
Classe	3	U

Ultimo atto di aggiornamento: TABELLA DI VARIAZIONE del 13/06/2017 Pratica n. EN0077464 in atti dal 14/12/2017 TRASMISSIONE DATI AGEA AI SENSI DEL DL 3.10.2006 N. 262 (n. 4217.1/2017)**Annotazioni:** Variazione colturale eseguita ai sensi del DI 3.10.2006 n. 262, convertito con modificazioni nella legge 24.11.2006 n. 286 e successive modificazioni (anno 2017) - Eseguita a seguito di dichiarazione resa il 13/06/2017 all'Organismo Pagatore AGEA con la domanda AGEA.ADU.2017.0401384 (Scheda validazione/fascicolo prot. n. AGEA.CAA1840.2017.0001157)

> Dati identificativi

Comune di **CALASCIBETTA (B381) (EN)**
Foglio **18** Particella **7**

Impianto meccanografico del 11/04/1977

> Dati di classamento

Particella divisa in **2** porzioni
Totali particella:
Redditi: dominicale **Euro 77,15**
 agrario **Euro 22,81**
Superficie: **25.980** m²

Il reddito dominicale è stato calcolato tenendo conto delle eventuali deduzioni indicate in tabella

Porzione	AA	AB
Reddito dominicale	Euro 70,43	Euro 6,72
Reddito agrario	Euro 21,13	Euro 1,68
Deduzioni	-	-
Superficie m ²	22.728	3.252
Qualità	SEMINATIVO	PASCOLO ARB
Classe	3	U

TABELLA DI VARIAZIONE del 13/06/2017 Pratica n. EN0077464 in atti dal 14/12/2017 TRASMISSIONE DATI AGEA AI SENSI DEL DL 3.10.2006 N. 262 (n. 4217.1/2017)

Annotazioni: Variazione culturale eseguita ai sensi del DI 3.10.2006 n. 262, convertito con modificazioni nella legge 24.11.2006 n. 286 e successive modificazioni (anno 2017) - Eseguita a seguito di dichiarazione resa il 13/06/2017 all'Organismo Pagatore AGEA con la domanda AGEA.ADU.2017.0401384 (Scheda validazione/fascicolo prot. n. AGEA.CAA1840.2017.0001157)

> Intestazione attuale dell'immobile - totale intestati: 1

> **1. LAO' Salvatore (CF LAOSVT57S24B660Y)**
nato a CAPIZZI (ME) il 24/11/1957
Diritto di: Proprieta' per 1000/1000 (deriva dall'atto 1)

1. Atto del 19/12/1997 Pubblico ufficiale DI SALVO LIBORIO Sede ENNA (EN) Repertorio n. 56790 - Voltura n. 308.1/1998 in atti dal 12/11/1998

Visura telematica

Tributi speciali: Euro 0,90

Catasto terreni
Visura attuale per immobile
Situazione degli atti informatizzati al 14/11/2022

**Immobile di catasto terreni****Causali di aggiornamento ed annotazioni****Informazioni riportate negli atti del catasto al 14/11/2022****Dati identificativi:** Comune di **CALASCIBETTA (B381) (EN)**Foglio **18** Particella **8****Classamento:**Particella divisa in **2** porzioni

Totali particella:

Redditi: dominicale **Euro 70,91**agrario **Euro 21,46**Superficie: **21.680** m²**Il reddito dominicale è stato calcolato tenendo conto delle eventuali deduzioni indicate in tabella**

Porzione	AA	AB
Reddito dominicale	Euro 55,98	Euro 14,93
Reddito agrario	Euro 16,80	Euro 4,66
Deduzioni	-	-
Superficie m ²	18.067	3.613
Qualità	SEMINATIVO	SEMIN ARBOR
Classe	3	2

Ultimo atto di aggiornamento: TABELLA DI VARIAZIONE del 08/03/2007 Pratica n. EN0031526 in atti dal 08/03/2007 TRASMISSIONE DATI AI SENSI DEL DECRETO 262 DEL 3 OTTOBRE 2006 (n. 8495.1/2007)**Annotazioni:** VARIAZIONE CULTURALE EX D.L. N. 262/06 - QUALITA` DICHIARATA O PARIFICATA A COLTURA PRESENTE NEL QUADRO TARIFFARIO

Direzione Provinciale di Enna
Ufficio Provinciale - Territorio
Servizi Catastali

> Dati identificativi

Comune di **CALASCIBETTA (B381) (EN)**
Foglio **18** Particella **8**

Impianto meccanografico del 11/04/1977

> Dati di classamento

Particella divisa in **2** porzioni

Totali particella:

Redditi: dominicale **Euro 70,91**

agrario **Euro 21,46**

Superficie: **21.680** m²

Il reddito dominicale è stato calcolato tenendo conto delle eventuali deduzioni indicate in tabella

TABELLA DI VARIAZIONE del 08/03/2007 Pratica n. EN0031526 in atti dal 08/03/2007 TRASMISSIONE DATI AI SENSI DEL DECRETO 262 DEL 3 OTTOBRE 2006 (n. 8495.1/2007)

Annotazioni: VARIAZIONE CULTURALE EX D.L. N. 262/06 - QUALITA` DICHIARATA O PARIFICATA A COLTURA PRESENTE NEL QUADRO TARIFFARIO

Porzione	AA	AB
Reddito dominicale	Euro 55,98	Euro 14,93
Reddito agrario	Euro 16,80	Euro 4,66
Deduzioni	-	-
Superficie m ²	18.067	3.613
Qualità	SEMINATIVO	SEMIN ARBOR
Classe	3	2

> Intestazione attuale dell'immobile - totale intestati: 1

> 1. DICHIARA Calogero (CF DCHCGR73L21C342A)

nato a ENNA (EN) il 21/07/1973

Diritto di: Proprieta' per 1/1 (deriva dall'atto 1)

1. VOLTURA D'UFFICIO del 17/07/2007 Pubblico ufficiale BRUCATO MARIA MAD Sede GANGI (PA) Repertorio n. 41086 registrato in data - COMPRAVENDITA CANCELLAZIONE DI RISERVA Voltura n. 9862.1/2007 - Pratica n. EN0158863 in atti dal 07/12/2007

Visura telematica

Tributi speciali: Euro 0,90

Catasto terreni
Visura attuale per immobile
Situazione degli atti informatizzati al 14/11/2022



Immobile di catasto terreni



Causali di aggiornamento ed annotazioni

Informazioni riportate negli atti del catasto al 14/11/2022

Dati identificativi: Comune di CALASCIBETTA (B381) (EN)

Foglio 18 Particella 9

Classamento:

Redditi: dominicale Euro 56,92 Lire 110.220

agrario Euro 17,08 Lire 33.066

Particella con qualità: SEMINATIVO di classe 3

Superficie: 18.370 m²

Ultimo atto di aggiornamento: Impianto meccanografico del 11/04/1977

> **Dati identificativi**

Comune di CALASCIBETTA (B381) (EN)

Foglio 18 Particella 9

Partita: 7588

Impianto meccanografico del 11/04/1977

> **Dati di classamento**

Redditi: dominicale Euro 56,92 Lire 110.220

agrario Euro 17,08 Lire 33.066

Particella con qualità: SEMINATIVO di classe 3

Superficie: 18.370 m²

Impianto meccanografico del 11/04/1977

> **Intestazione attuale dell'immobile - totale intestati: 1**

> **1. BOGNANNO Gaetano**
(CF BGNNGTN50M08M011T)

nato a VILLAROSA (EN) il 08/08/1950

Diritto di: Proprietà (deriva dall'atto 1)

1. Atto del 31/10/1990 Pubblico ufficiale BARRESI A.
Sede ENNA (EN) Repertorio n. 140 - UR Sede ENNA
(EN) Registrazione n. 3308 registrato in data
16/11/1990 - Voltura n. 5117.1/1990 in atti dal
04/05/1991



Direzione Provinciale di Enna
Ufficio Provinciale - Territorio
Servizi Catastali

Data: 14/11/2022
Ora: 16:08:32
Numero Pratica: T310725/2022
Pag: 2 - Fine

Tributi speciali: Euro 0,90

Catasto terreni
Visura attuale per immobile
Situazione degli atti informatizzati al 14/11/2022

**Immobile di catasto terreni****Causali di aggiornamento ed annotazioni****Informazioni riportate negli atti del catasto al 14/11/2022****Dati identificativi:** Comune di **CALASCIBETTA (B381) (EN)**Foglio **18** Particella **10****Classamento:**Particella divisa in **2** porzioni

Totali particella:

Redditi: dominicale **Euro 84,67**agrario **Euro 25,52**Superficie: **28.390** m²**Il reddito dominicale è stato calcolato tenendo conto delle eventuali deduzioni indicate in tabella**

Porzione	AA	AB
Reddito dominicale	Euro 83,93	Euro 0,74
Reddito agrario	Euro 25,18	Euro 0,34
Deduzioni	-	-
Superficie m ²	27.086	1.304
Qualità	SEMINATIVO	PASCOLO
Classe	3	3

Ultimo atto di aggiornamento: TABELLA DI VARIAZIONE del 12/12/2007 Pratica n. EN0169005 in atti dal 12/12/2007 TRASMISSIONE DATI AGEA AI SENSI DEL DL 3.10.2006 N.262 (n. 47040.1/2007)**Annotazioni:** VARIAZIONE CULTURALE ESEGUITA AI SENSI DEL DL 3.10.2006 N. 262, CONVERTITO CON MODIFICAZIONI NELLA LEGGE 24.11.2006 N. 286 (ANNO 2007) - QUALITA` DICHIARATA O PARIFICATA A COLTURA PRESENTE NEL QUADRO TARIFFARIO DEL COMUNE

> Dati identificativi

Comune di **CALASCIBETTA (B381) (EN)**
Foglio **18** Particella **10**

Impianto meccanografico del 11/04/1977

> Dati di classamento

Particella divisa in **2** porzioni

Totali particella:

Redditi: dominicale **Euro 84,67**

agrario **Euro 25,52**

Superficie: **28.390** m²

Il reddito dominicale è stato calcolato tenendo conto delle eventuali deduzioni indicate in tabella

TABELLA DI VARIAZIONE del 12/12/2007 Pratica n. EN0169005 in atti dal 12/12/2007 TRASMISSIONE DATI AGEA AI SENSI DEL DL 3.10.2006 N.262 (n. 47040.1/2007)

Annotazioni: VARIAZIONE CULTURALE ESEGUITA AI SENSI DEL DL 3.10.2006 N. 262, CONVERTITO CON MODIFICAZIONI NELLA LEGGE 24.11.2006 N. 286 (ANNO 2007) - QUALITA` DICHIARATA O PARIFICATA A CULTURA PRESENTE NEL QUADRO TARIFFARIO DEL COMUNE

Porzione	AA	AB
Reddito dominicale	Euro 83,93	Euro 0,74
Reddito agrario	Euro 25,18	Euro 0,34
Deduzioni	-	-
Superficie m ²	27.086	1.304
Qualità	SEMINATIVO	PASCOLO
Classe	3	3

> Intestazione attuale dell'immobile - totale intestati: 1

> 1. **BOGNANNO Giuseppe** **(CF BGNPP30A14M011E)**

nato a VILLAROSA (EN) il 14/01/1930

Diritto di: Proprietà per 1000/1000 (deriva dall'atto 1)

1. Atto del 02/05/1990 Pubblico ufficiale RIGGIO A. Sede CATANIA (CT) Repertorio n. 156168 - UR Sede CATANIA (CT) Registrazione n. 3947 registrato in data 11/05/1990 - Voltura n. 3876.1/1991 in atti dal 16/03/1992

Visura telematica

Tributi speciali: Euro 0,90

Catasto terreni
Visura attuale per immobile
Situazione degli atti informatizzati al 14/11/2022

**Immobile di catasto terreni****Causali di aggiornamento ed annotazioni****Informazioni riportate negli atti del catasto al 14/11/2022****Dati identificativi:** Comune di **CALASCIBETTA (B381) (EN)**Foglio **18** Particella **11****Classamento:**Particella divisa in **2** porzioni

Totali particella:

Redditi: dominicale **Euro 72,19**agrario **Euro 21,86**Superficie: **25.220** m²**Il reddito dominicale è stato calcolato tenendo conto delle eventuali deduzioni indicate in tabella**

Porzione	AA	AB
Reddito dominicale	Euro 70,85	Euro 1,34
Reddito agrario	Euro 21,25	Euro 0,61
Deduzioni	-	-
Superficie m ²	22.864	2.356
Qualità	SEMINATIVO	PASCOLO
Classe	3	3

Ultimo atto di aggiornamento: TABELLA DI VARIAZIONE del 14/12/2011 Pratica n. EN0149795 in atti dal 14/12/2011 TRASMISSIONE DATI AGEA AI SENSI DEL DL 3.10.2006 N.262 (n. 13559.1/2011)**Annotazioni:** VARIAZIONE CULTURALE ESEGUITA AI SENSI DEL DL 3.10.2006 N. 262, CONVERTITO CON MODIFICAZIONI NELLA LEGGE 24.11.2006 N. 286 E SUCCESSIVE MODIFICAZIONI (ANNO 2011)

> **Dati identificativi**

Comune di **CALASCIBETTA (B381) (EN)**
Foglio **18** Particella **11**

Impianto meccanografico del 11/04/1977

> **Dati di classamento**

Particella divisa in **2** porzioni

Totali particella:

Redditi: dominicale **Euro 72,19**

agrario **Euro 21,86**

Superficie: **25.220** m²

Il reddito dominicale è stato calcolato tenendo conto delle eventuali deduzioni indicate in tabella

TABELLA DI VARIAZIONE del 14/12/2011 Pratica n. EN0149795 in atti dal 14/12/2011 TRASMISSIONE DATI AGEA AI SENSI DEL DL 3.10.2006 N.262 (n. 13559.1/2011)

Annotazioni: VARIAZIONE CULTURALE ESEGUITA AI SENSI DEL DL 3.10.2006 N. 262, CONVERTITO CON MODIFICAZIONI NELLA LEGGE 24.11.2006 N. 286 E SUCCESSIVE MODIFICAZIONI (ANNO 2011)

Porzione	AA	AB
Reddito dominicale	Euro 70,85	Euro 1,34
Reddito agrario	Euro 21,25	Euro 0,61
Deduzioni	-	-
Superficie m ²	22.864	2.356
Qualità	SEMINATIVO	PASCOLO
Classe	3	3

> **Intestazione attuale dell'immobile - totale intestati: 1**

> **1. SPITALE Mauro**
(CF SPTMRA39M23D907P)

nato a GANGI (PA) il 23/08/1939

Diritto di: Proprieta' per 1000/1000 (deriva dall'atto 1)

1. Impianto meccanografico del 11/04/1977

Visura telematica

Tributi speciali: Euro 0,90

Catasto terreni
Visura attuale per immobile
Situazione degli atti informatizzati al 14/11/2022



Immobile di catasto terreni



Causali di aggiornamento ed annotazioni

Informazioni riportate negli atti del catasto al 14/11/2022

Dati identificativi: Comune di CALASCIBETTA (B381) (EN)

Foglio 18 Particella 12

Classamento:

Particella divisa in 2 porzioni

Totali particella:

Redditi: dominicale Euro 89,55

agrario Euro 22,47

Superficie: 18.010 m²

Il reddito dominicale è stato calcolato tenendo conto delle eventuali deduzioni indicate in tabella

Porzione	AA	AB
Reddito dominicale	Euro 89,12	Euro 0,43
Reddito agrario	Euro 22,28	Euro 0,19
Deduzioni	-	-
Superficie m ²	17.256	754
Qualità	SEMIN IRRIG	PASCOLO
Classe	U	3

Ultimo atto di aggiornamento: TABELLA DI VARIAZIONE del 14/05/2014 Pratica n. EN0129167 in atti dal 09/12/2014 TRASMISSIONE DATI AGEA AI SENSI DEL DL 3.10.2006 N. 262 (n. 9369.1/2014)

Annotazioni: Variazione colturale eseguita ai sensi del DI 3.10.2006 n. 262, convertito con modificazioni nella legge 24.11.2006 n. 286 e successive modificazioni (anno 2014) - Eseguita a seguito di dichiarazione resa il 14/05/2014 all'Organismo Pagatore AGEA con la domanda AGEA.ADU.2014.0540997 (Scheda validazione/fascicolo prot. n. AGEA.CAA1840.2014.0000490) - Porzione AA: Classamento per parificazione con la qualità 1 - SEMINATIVO, Classe 01

> **Dati identificativi**

Comune di **CALASCIBETTA (B381) (EN)**
Foglio **18** Particella **12**

Impianto meccanografico del 11/04/1977

> **Dati di classamento**

Particella divisa in **2** porzioni

Totali particella:

Redditi: dominicale **Euro 89,55**

agrario **Euro 22,47**

Superficie: **18.010** m²

Il reddito dominicale è stato calcolato tenendo conto delle eventuali deduzioni indicate in tabella

Porzione	AA	AB
Reddito dominicale	Euro 89,12	Euro 0,43
Reddito agrario	Euro 22,28	Euro 0,19
Deduzioni	-	-
Superficie m ²	17.256	754
Qualità	SEMIN IRRIG	PASCOLO
Classe	U	3

TABELLA DI VARIAZIONE del 14/05/2014 Pratica n. EN0129167 in atti dal 09/12/2014 TRASMISSIONE DATI AGEA AI SENSI DEL DL 3.10.2006 N. 262 (n. 9369.1/2014)

Annotazioni: Variazione colturale eseguita ai sensi del DI 3.10.2006 n. 262, convertito con modificazioni nella legge 24.11.2006 n. 286 e successive modificazioni (anno 2014) - Eseguita a seguito di dichiarazione resa il 14/05/2014 all'Organismo Pagatore AGEA con la domanda AGEA.ADU.2014.0540997 (Scheda validazione/fascicolo prot. n. AGEA.CAA1840.2014.0000490) - Porzione AA: Classamento per parificazione con la qualità 1 - SEMINATIVO, Classe 01

> **Intestazione attuale dell'immobile - totale intestati: 1**

> **1. SPITALE Mauro**
(CF SPTMRA39M23D907P)

nato a GANGI (PA) il 23/08/1939

Diritto di: Proprietà per 1000/1000 (deriva dall'atto 1)

1. Atto del 30/10/1992 Pubblico ufficiale CATANIA S. Sede ENNA (EN) Repertorio n. 68226 - Voltura n. 4673.2/1992 in atti dal 25/02/1993

Visura telematica

Tributi speciali: Euro 0,90

Catasto terreni
Visura attuale per immobile
Situazione degli atti informatizzati al 14/11/2022

**Immobile di catasto terreni****Causali di aggiornamento ed annotazioni****Informazioni riportate negli atti del catasto al 14/11/2022****Dati identificativi:** Comune di **CALASCIBETTA (B381) (EN)**Foglio **18** Particella **13****Classamento:**Particella divisa in **2** porzioni

Totali particella:

Redditi: dominicale **Euro 99,25**agrario **Euro 29,81**Superficie: **32.350** m²**Il reddito dominicale è stato calcolato tenendo conto delle eventuali deduzioni indicate in tabella**

Porzione	AA	AB
Reddito dominicale	Euro 99,03	Euro 0,22
Reddito agrario	Euro 29,71	Euro 0,10
Deduzioni	-	-
Superficie m ²	31.958	392
Qualità	SEMINATIVO	PASCOLO
Classe	3	3

Ultimo atto di aggiornamento: TABELLA DI VARIAZIONE del 14/12/2011 Pratica n. EN0149796 in atti dal 14/12/2011 TRASMISSIONE DATI AGEA AI SENSI DEL DL 3.10.2006 N.262 (n. 13560.1/2011)**Annotazioni:** VARIAZIONE CULTURALE ESEGUITA AI SENSI DEL DL 3.10.2006 N. 262, CONVERTITO CON MODIFICAZIONI NELLA LEGGE 24.11.2006 N. 286 E SUCCESSIVE MODIFICAZIONI (ANNO 2011)

> **Dati identificativi**

Comune di **CALASCIBETTA (B381) (EN)**
Foglio **18** Particella **13**

Impianto meccanografico del 11/04/1977

> **Dati di classamento**

Particella divisa in **2** porzioni

Totali particella:

Redditi: dominicale **Euro 99,25**

agrario **Euro 29,81**

Superficie: **32.350** m²

Il reddito dominicale è stato calcolato tenendo conto delle eventuali deduzioni indicate in tabella

TABELLA DI VARIAZIONE del 14/12/2011 Pratica n. EN0149796 in atti dal 14/12/2011 TRASMISSIONE DATI AGEA AI SENSI DEL DL 3.10.2006 N.262 (n. 13560.1/2011)

Annotazioni: VARIAZIONE CULTURALE ESEGUITA AI SENSI DEL DL 3.10.2006 N. 262, CONVERTITO CON MODIFICAZIONI NELLA LEGGE 24.11.2006 N. 286 E SUCCESSIVE MODIFICAZIONI (ANNO 2011)

Porzione	AA	AB
Reddito dominicale	Euro 99,03	Euro 0,22
Reddito agrario	Euro 29,71	Euro 0,10
Deduzioni	-	-
Superficie m ²	31.958	392
Qualità	SEMINATIVO	PASCOLO
Classe	3	3

> **Intestazione attuale dell'immobile - totale intestati: 1**

> **1. SPITALE Mauro**
(CF SPTMRA39M23D907P)

nato a GANGI (PA) il 23/08/1939

Diritto di: Proprietà per 1000/1000 (deriva dall'atto 1)

1. Atto del 24/05/1977 Pubblico ufficiale FALLETTA T. Sede SANTA CATERINA VILLARMOSA (CL) Repertorio n. 1380 - UR Sede CALTANISSETTA (CL) Registrazione n. 2122 registrato in data 01/06/1977 - Voltura n. 13079 in atti dal 02/02/1982

Visura telematica

Tributi speciali: Euro 0,90

Catasto terreni
Visura attuale per immobile
Situazione degli atti informatizzati al 14/11/2022



Immobile di catasto terreni



Causali di aggiornamento ed annotazioni

Informazioni riportate negli atti del catasto al 14/11/2022

Dati identificativi: Comune di CALASCIBETTA (B381) (EN)

Foglio 18 Particella 14

Classamento:

Redditi: dominicale Euro 52,34 Lire 101.340

agrario Euro 15,70 Lire 30.402

Particella con qualità: SEMINATIVO di classe 3

Superficie: 16.890 m²

Ultimo atto di aggiornamento: Impianto meccanografico del 11/04/1977

> **Dati identificativi**

Comune di CALASCIBETTA (B381) (EN)

Foglio 18 Particella 14

Partita: 7588

Impianto meccanografico del 11/04/1977

> **Dati di classamento**

Redditi: dominicale Euro 52,34 Lire 101.340

agrario Euro 15,70 Lire 30.402

Particella con qualità: SEMINATIVO di classe 3

Superficie: 16.890 m²

Impianto meccanografico del 11/04/1977

> **Intestazione attuale dell'immobile - totale intestati: 1**

> **1. BOGNANNO Gaetano**
(CF BGNNGTN50M08M011T)
nato a VILLAROSA (EN) il 08/08/1950
Diritto di: Proprietà' (deriva dall'atto 1)

1. Atto del 31/10/1990 Pubblico ufficiale BARRESI A.
Sede ENNA (EN) Repertorio n. 140 - UR Sede ENNA
(EN) Registrazione n. 3308 registrato in data
16/11/1990 - Voltura n. 5117.1/1990 in atti dal
04/05/1991



Direzione Provinciale di Enna
Ufficio Provinciale - Territorio
Servizi Catastali

Data: 14/11/2022
Ora: 16:22:33
Numero Pratica: T320540/2022
Pag: 2 - Fine

Tributi speciali: Euro 0,90

Catasto terreni
Visura attuale per immobile
Situazione degli atti informatizzati al 14/11/2022

**Immobile di catasto terreni****Causali di aggiornamento ed annotazioni****Informazioni riportate negli atti del catasto al 14/11/2022****Dati identificativi:** Comune di **CALASCIBETTA (B381) (EN)**Foglio **18** Particella **16****Classamento:**Particella divisa in **2** porzioni

Totali particella:

Redditi: dominicale **Euro 27,79**agrario **Euro 8,49**Superficie: **7.990** m²**Il reddito dominicale è stato calcolato tenendo conto delle eventuali deduzioni indicate in tabella**

Porzione	AA	AB
Reddito dominicale	Euro 15,67	Euro 12,12
Reddito agrario	Euro 4,70	Euro 3,79
Deduzioni	-	-
Superficie m ²	5.057	2.933
Qualità	SEMINATIVO	SEMIN ARBOR
Classe	3	2

Ultimo atto di aggiornamento: TABELLA DI VARIAZIONE del 08/03/2007 Pratica n. EN0031527 in atti dal 08/03/2007 TRASMISSIONE DATI AI SENSI DEL DECRETO 262 DEL 3 OTTOBRE 2006 (n. 8496.1/2007)**Annotazioni:** VARIAZIONE CULTURALE EX D.L. N. 262/06 - QUALITA` DICHIARATA O PARIFICATA A COLTURA PRESENTE NEL QUADRO TARIFFARIO

> Dati identificativi

Comune di **CALASCIBETTA (B381) (EN)**
Foglio **18** Particella **16**

Impianto meccanografico del 11/04/1977

> Dati di classamento

Particella divisa in **2** porzioni
Totali particella:
Redditi: dominicale **Euro 27,79**
 agrario **Euro 8,49**

Superficie: **7.990** m²

Il reddito dominicale è stato calcolato tenendo conto delle eventuali deduzioni indicate in tabella

TABELLA DI VARIAZIONE del 08/03/2007 Pratica n. EN0031527 in atti dal 08/03/2007 TRASMISSIONE DATI AI SENSI DEL DECRETO 262 DEL 3 OTTOBRE 2006 (n. 8496.1/2007)

Annotazioni: VARIAZIONE CULTURALE EX D.L. N. 262/06 - QUALITA` DICHIARATA O PARIFICATA A COLTURA PRESENTE NEL QUADRO TARIFFARIO

Porzione	AA	AB
Reddito dominicale	Euro 15,67	Euro 12,12
Reddito agrario	Euro 4,70	Euro 3,79
Deduzioni	-	-
Superficie m ²	5.057	2.933
Qualità	SEMINATIVO	SEMIN ARBOR
Classe	3	2

> Intestazione attuale dell'immobile - totale intestati: 1

> **1. DICHIARA Calogero (CF DCHCGR73L21C342A)**
nato a ENNA (EN) il 21/07/1973
Diritto di: Proprieta' per 1/1 (deriva dall'atto 1)

1. Atto del 17/07/2007 Pubblico ufficiale BRUCATO MARIA MADDALENA Sede GANGI (PA) Repertorio n. 41086 registrato in data - COMPRAVENDITA Nota presentata con Modello Unico n. 6141.1/2007 Reparto PI di ENNA in atti dal 31/07/2007

Visura telematica

Tributi speciali: Euro 0,90

Catasto terreni
Visura attuale per immobile
Situazione degli atti informatizzati al 14/11/2022

**Immobile di catasto terreni****Causali di aggiornamento ed annotazioni****Informazioni riportate negli atti del catasto al 14/11/2022****Dati identificativi:** Comune di **CALASCIBETTA (B381) (EN)**Foglio **18** Particella **17****Classamento:**Particella divisa in **2** porzioni

Totali particella:

Redditi: dominicale **Euro 85,18**agrario **Euro 25,50**Superficie: **27.640** m²**Il reddito dominicale è stato calcolato tenendo conto delle eventuali deduzioni indicate in tabella**

Porzione	AA	AB
Reddito dominicale	Euro 84,25	Euro 0,93
Reddito agrario	Euro 25,27	Euro 0,23
Deduzioni	-	-
Superficie m ²	27.188	452
Qualità	SEMINATIVO	PASCOLO ARB
Classe	3	U

Ultimo atto di aggiornamento: TABELLA DI VARIAZIONE del 15/05/2014 Pratica n. EN0129168 in atti dal 09/12/2014 TRASMISSIONE DATI AGEA AI SENSI DEL DL 3.10.2006 N. 262 (n. 9370.1/2014)**Annotazioni:** Variazione colturale eseguita ai sensi del DI 3.10.2006 n. 262, convertito con modificazioni nella legge 24.11.2006 n. 286 e successive modificazioni (anno 2014) - Eseguita a seguito di dichiarazione resa il 15/05/2014 all'Organismo Pagatore AGEA con la domanda AGEA.ADU.2014.0660325 (Scheda validazione/fascicolo prot. n. AGEA.CAA611.2014.0001510)

> **Dati identificativi**

Comune di **CALASCIBETTA (B381) (EN)**
Foglio **18** Particella **17**

Impianto meccanografico del 11/04/1977

> **Dati di classamento**

Particella divisa in **2** porzioni
Totali particella:
Redditi: dominicale **Euro 85,18**
 agrario **Euro 25,50**
Superficie: **27.640** m²

Il reddito dominicale è stato calcolato tenendo conto delle eventuali deduzioni indicate in tabella

Porzione	AA	AB
Reddito dominicale	Euro 84,25	Euro 0,93
Reddito agrario	Euro 25,27	Euro 0,23
Deduzioni	-	-
Superficie m ²	27.188	452
Qualità	SEMINATIVO	PASCOLO ARB
Classe	3	U

TABELLA DI VARIAZIONE del 15/05/2014 Pratica n. EN0129168 in atti dal 09/12/2014 TRASMISSIONE DATI AGEA AI SENSI DEL DL 3.10.2006 N. 262 (n. 9370.1/2014)

Annotazioni: Variazione culturale eseguita ai sensi del DI 3.10.2006 n. 262, convertito con modificazioni nella legge 24.11.2006 n. 286 e successive modificazioni (anno 2014) - Eseguita a seguito di dichiarazione resa il 15/05/2014 all'Organismo Pagatore AGEA con la domanda AGEA.ADU.2014.0660325 (Scheda validazione/fascicolo prot. n. AGEA.CAA611.2014.0001510)

> **Intestazione attuale dell'immobile - totale intestati: 2**

> **1. BOGNANNO Gaetano**
(CF BGNGTN50M08M011T)
nato a VILLAROSA (EN) il 08/08/1950
Diritto di: Proprieta' per 1/2 (deriva dall'atto 1)

1. Atto del 23/01/2003 Pubblico ufficiale A. BARRESI
Sede ENNA (EN) Repertorio n. 20611 - UR Sede ENNA
(EN) Registrazione n. 9999999 registrato in data
10/02/2003 - VENDITA Voltura n. 2258.1/2003 - Pratica
n. 00023591 in atti dal 02/04/2003

> **2. MERLO Rosa (CF MRLRSO56C47C342P)**
nata a ENNA (EN) il 07/03/1956
Diritto di: Proprieta' per 1/2 (deriva dall'atto 1)

Visura telematica

Tributi speciali: Euro 0,90

Catasto terreni
Visura attuale per immobile
Situazione degli atti informatizzati al 14/11/2022

**Immobile di catasto terreni****Causali di aggiornamento ed annotazioni****Informazioni riportate negli atti del catasto al 14/11/2022****Dati identificativi:** Comune di **CALASCIBETTA (B381) (EN)**Foglio **18** Particella **24****Classamento:**Particella divisa in **3** porzioni

Totali particella:

Redditi: dominicale **Euro 91,42**agrario **Euro 29,94**Superficie: **29.580** m²**Il reddito dominicale è stato calcolato tenendo conto delle eventuali deduzioni indicate in tabella**

Porzione	AA	AB	AC
Reddito dominicale	Euro 82,08	Euro 8,58	Euro 0,76
Reddito agrario	Euro 24,62	Euro 4,97	Euro 0,35
Deduzioni	-	-	-
Superficie m ²	26.489	1.748	1.343
Qualità	SEMINATIVO	ULIVETO	PASCOLO
Classe	3	2	3

Ultimo atto di aggiornamento: TABELLA DI VARIAZIONE del 13/06/2016 Pratica n. EN0071977 in atti dal 16/12/2016 TRASMISSIONE DATI AGEA AI SENSI DEL DL 3.10.2006 N. 262 (n. 3219.1/2016)**Annotazioni:** Variazione colturale eseguita ai sensi del DI 3.10.2006 n. 262, convertito con modificazioni nella legge 24.11.2006 n. 286 e successive modificazioni (anno 2016) - Eseguita a seguito di dichiarazione resa il 13/06/2016 all'Organismo Pagatore AGEA con la domanda AGEA.ADU.2016.0884146 (Scheda validazione/fascicolo prot. n. AGEA.CAA405.2016.0000726)

> **Dati identificativi**

Comune di **CALASCIBETTA (B381) (EN)**
Foglio **18** Particella **24**

Impianto meccanografico del 11/04/1977

> **Dati di classamento**

Particella divisa in **3** porzioni
Totali particella:
Redditi: dominicale **Euro 91,42**
 agrario **Euro 29,94**
Superficie: **29.580** m²

Il reddito dominicale è stato calcolato tenendo conto delle eventuali deduzioni indicate in tabella

Porzione	AA	AB	AC
Reddito dominicale	Euro 82,08	Euro 8,58	Euro 0,76
Reddito agrario	Euro 24,62	Euro 4,97	Euro 0,35
Deduzioni	-	-	-
Superficie m ²	26.489	1.748	1.343
Qualità	SEMINATIVO	ULIVETO	PASCOLO
Classe	3	2	3

TABELLA DI VARIAZIONE del 13/06/2016 Pratica n. EN0071977 in atti dal 16/12/2016 TRASMISSIONE DATI AGEA AI SENSI DEL DL 3.10.2006 N. 262 (n. 3219.1/2016)

Annotazioni: Variazione culturale eseguita ai sensi del DI 3.10.2006 n. 262, convertito con modificazioni nella legge 24.11.2006 n. 286 e successive modificazioni (anno 2016) - Eseguita a seguito di dichiarazione resa il 13/06/2016 all'Organismo Pagatore AGEA con la domanda AGEA.ADU.2016.0884146 (Scheda validazione/fascicolo prot. n. AGEA.CAA405.2016.0000726)

> **Intestazione attuale dell'immobile - totale intestati: 1**

> **1. DICHIARA Calogero**
(CF DCHCGR73L21C342A)
nato a ENNA (EN) il 21/07/1973
Diritto di: Proprieta' per 1/1 (deriva dall'atto 1)

1. Atto del 17/07/2007 Pubblico ufficiale BRUCATO MARIA MADDALENA Sede GANGI (PA) Repertorio n. 41086 registrato in data - COMPRAVENDITA Nota presentata con Modello Unico n. 6141.1/2007 Reparto PI di ENNA in atti dal 31/07/2007

Visura telematica

Tributi speciali: Euro 0,90

Catasto terreni
Visura attuale per immobile
Situazione degli atti informatizzati al 30/11/2022

Immobile di catasto terreni



Causali di aggiornamento ed annotazioni

Informazioni riportate negli atti del catasto al 30/11/2022**Dati identificativi:** Comune di **CALASCIBETTA (B381) (EN)**Foglio **18** Particella **31****Classamento:**Particella divisa in **3** porzioni

Totali particella:

Redditi: dominicale **Euro 51,47**agrario **Euro 16,03**Superficie: **17.150** m²**Il reddito dominicale è stato calcolato tenendo conto delle eventuali deduzioni indicate in tabella**

Porzione	AA	AB	AC
Reddito dominicale	Euro 49,12	Euro 1,82	Euro 0,53
Reddito agrario	Euro 14,74	Euro 1,05	Euro 0,24
Deduzioni	-	-	-
Superficie m ²	15.851	370	929
Qualità	SEMINATIVO	ULIVETO	PASCOLO
Classe	3	2	3

Ultimo atto di aggiornamento: TABELLA DI VARIAZIONE del 15/05/2013 Pratica n. EN0142544 in atti dal 10/12/2013 TRASMISSIONE DATI AGEA AI SENSI DEL DL 3.10.2006 N.262 (n. 11963.1/2013)**Annotazioni:** VARIAZIONE CULTURALE ESEGUITA AI SENSI DEL DL 3.10.2006 N. 262, CONVERTITO CON MODIFICAZIONI NELLA LEGGE 24.11.2006 N. 286 E SUCCESSIVE MODIFICAZIONI (ANNO 2013)

Direzione Provinciale di Enna
Ufficio Provinciale - Territorio
Servizi Catastali**> Dati identificativi**Comune di **CALASCIBETTA (B381) (EN)**
Foglio **18** Particella **31**

Impianto meccanografico del 11/04/1977

> Dati di classamentoParticella divisa in **3** porzioni
Totali particella:
Redditi: dominicale **Euro 51,47**
 agrario **Euro 16,03**
Superficie: **17.150 m²****Il reddito dominicale è stato calcolato tenendo conto delle eventuali deduzioni indicate in tabella**

TABELLA DI VARIAZIONE del 15/05/2013 Pratica n. EN0142544 in atti dal 10/12/2013 TRASMISSIONE DATI AGEA AI SENSI DEL DL 3.10.2006 N.262 (n. 11963.1/2013)

Annotazioni: VARIAZIONE CULTURALE ESEGUITA AI SENSI DEL DL 3.10.2006 N. 262, CONVERTITO CON MODIFICAZIONI NELLA LEGGE 24.11.2006 N. 286 E SUCCESSIVE MODIFICAZIONI (ANNO 2013)

Porzione	AA	AB	AC
Reddito dominicale	Euro 49,12	Euro 1,82	Euro 0,53
Reddito agrario	Euro 14,74	Euro 1,05	Euro 0,24
Deduzioni	-	-	-
Superficie m ²	15.851	370	929
Qualità	SEMINATIVO	ULIVETO	PASCOLO
Classe	3	2	3

> Intestazione attuale dell'immobile - totale intestati: 1**> 1. BOGNANNO Giuseppe**
(CF BGNPP30A14M011E)
nato a VILLAROSA (EN) il 14/01/1930
Diritto di: Proprietà per 1000/1000 (deriva dall'atto 1)

1. Atto del 02/05/1990 Pubblico ufficiale RIGGIO A. Sede CATANIA (CT) Repertorio n. 156168 - UR Sede CATANIA (CT) Registrazione n. 3947 registrato in data 11/05/1990 - Voltura n. 3876.1/1991 in atti dal 16/03/1992

*Visura telematica**Tributi speciali: Euro 0,90*

Catasto terreni
Visura attuale per immobile
Situazione degli atti informatizzati al 14/11/2022

**Immobile di catasto terreni****Causali di aggiornamento ed annotazioni****Informazioni riportate negli atti del catasto al 14/11/2022****Dati identificativi:** Comune di **CALASCIBETTA (B381) (EN)**Foglio **18** Particella **33****Classamento:**Particella divisa in **2** porzioni

Totali particella:

Redditi: dominicale **Euro 98,63**agrario **Euro 51,78**Superficie: **22.370** m²**Il reddito dominicale è stato calcolato tenendo conto delle eventuali deduzioni indicate in tabella**

Porzione	AA	AB
Reddito dominicale	Euro 19,07	Euro 79,56
Reddito agrario	Euro 5,72	Euro 46,06
Deduzioni	-	-
Superficie m ²	6.155	16.215
Qualità	SEMINATIVO	ULIVETO
Classe	3	2

Ultimo atto di aggiornamento: TABELLA DI VARIAZIONE del 14/12/2011 Pratica n. EN0149800 in atti dal 14/12/2011 TRASMISSIONE DATI AGEA AI SENSI DEL DL 3.10.2006 N.262 (n. 13564.1/2011)**Annotazioni:** VARIAZIONE CULTURALE ESEGUITA AI SENSI DEL DL 3.10.2006 N. 262, CONVERTITO CON MODIFICAZIONI NELLA LEGGE 24.11.2006 N. 286 E SUCCESSIVE MODIFICAZIONI (ANNO 2011)

> **Dati identificativi**

Comune di **CALASCIBETTA (B381) (EN)**
Foglio **18** Particella **33**

Impianto meccanografico del 11/04/1977

> **Dati di classamento**

Particella divisa in **2** porzioni

Totali particella:

Redditi: dominicale **Euro 98,63**

agrario **Euro 51,78**

Superficie: **22.370** m²

Il reddito dominicale è stato calcolato tenendo conto delle eventuali deduzioni indicate in tabella

TABELLA DI VARIAZIONE del 14/12/2011 Pratica n. EN0149800 in atti dal 14/12/2011 TRASMISSIONE DATI AGEA AI SENSI DEL DL 3.10.2006 N.262 (n. 13564.1/2011)

Annotazioni: VARIAZIONE CULTURALE ESEGUITA AI SENSI DEL DL 3.10.2006 N. 262, CONVERTITO CON MODIFICAZIONI NELLA LEGGE 24.11.2006 N. 286 E SUCCESSIVE MODIFICAZIONI (ANNO 2011)

Porzione	AA	AB
Reddito dominicale	Euro 19,07	Euro 79,56
Reddito agrario	Euro 5,72	Euro 46,06
Deduzioni	-	-
Superficie m ²	6.155	16.215
Qualità	SEMINATIVO	ULIVETO
Classe	3	2

> **Intestazione attuale dell'immobile - totale intestati: 1**

> **1. DICHIARA Calogero (CF DCHCGR73L21C342A)**

nato a ENNA (EN) il 21/07/1973

Diritto di: Proprieta' per 1/1 (deriva dall'atto 1)

1. VOLTURA D'UFFICIO del 17/07/2007 Pubblico ufficiale BRUCATO MARIA MAD Sede GANGI (PA) Repertorio n. 41086 registrato in data - COMPRAVENDITA CANCELLAZIONE DI RISERVA Voltura n. 9862.1/2007 - Pratica n. EN0158863 in atti dal 07/12/2007

Visura telematica

Tributi speciali: Euro 0,90

Catasto terreni
Visura attuale per immobile
Situazione degli atti informatizzati al 14/11/2022

**Immobile di catasto terreni****Causali di aggiornamento ed annotazioni****Informazioni riportate negli atti del catasto al 14/11/2022****Dati identificativi:** Comune di **CALASCIBETTA (B381) (EN)**Foglio **18** Particella **34****Classamento:**Particella divisa in **2** porzioni

Totali particella:

Redditi: dominicale **Euro 53,37**agrario **Euro 17,15**Superficie: **16.740** m²**Il reddito dominicale è stato calcolato tenendo conto delle eventuali deduzioni indicate in tabella**

Porzione	AA	AB
Reddito dominicale	Euro 49,30	Euro 4,07
Reddito agrario	Euro 14,79	Euro 2,36
Deduzioni	-	-
Superficie m ²	15.910	830
Qualità	SEMINATIVO	ULIVETO
Classe	3	2

Ultimo atto di aggiornamento: TABELLA DI VARIAZIONE del 13/06/2016 Pratica n. EN0071978 in atti dal 16/12/2016 TRASMISSIONE DATI AGEA AI SENSI DEL DL 3.10.2006 N. 262 (n. 3220.1/2016)**Annotazioni:** Variazione colturale eseguita ai sensi del DI 3.10.2006 n. 262, convertito con modificazioni nella legge 24.11.2006 n. 286 e successive modificazioni (anno 2016) - Eseguita a seguito di dichiarazione resa il 13/06/2016 all'Organismo Pagatore AGEA con la domanda AGEA.ADU.2016.0893567 (Scheda validazione/fascicolo prot. n. AGEA.CAA1840.2016.0000568)

> Dati identificativi

Comune di **CALASCIBETTA (B381) (EN)**
Foglio **18** Particella **34**

Impianto meccanografico del 11/04/1977

> Dati di classamento

Particella divisa in **2** porzioni

Totali particella:

Redditi: dominicale **Euro 53,37**

agrario **Euro 17,15**

Superficie: **16.740** m²

Il reddito dominicale è stato calcolato tenendo conto delle eventuali deduzioni indicate in tabella

Porzione	AA	AB
Reddito dominicale	Euro 49,30	Euro 4,07
Reddito agrario	Euro 14,79	Euro 2,36
Deduzioni	-	-
Superficie m ²	15.910	830
Qualità	SEMINATIVO	ULIVETO
Classe	3	2

TABELLA DI VARIAZIONE del 13/06/2016 Pratica n. EN0071978 in atti dal 16/12/2016 TRASMISSIONE DATI AGEA AI SENSI DEL DL 3.10.2006 N. 262 (n. 3220.1/2016)

Annotazioni: Variazione culturale eseguita ai sensi del DI 3.10.2006 n. 262, convertito con modificazioni nella legge 24.11.2006 n. 286 e successive modificazioni (anno 2016) - Eseguita a seguito di dichiarazione resa il 13/06/2016 all'Organismo Pagatore AGEA con la domanda AGEA.ADU.2016.0893567 (Scheda validazione/fascicolo prot. n. AGEA.CAA1840.2016.0000568)

> Intestazione attuale dell'immobile - totale intestati: 1

> **1. LAO' Salvatore (CF LAOSVT57S24B660Y)**
nato a CAPIZZI (ME) il 24/11/1957
Diritto di: Proprieta' per 1000/1000 (deriva dall'atto 1)

1. Atto del 19/12/1997 Pubblico ufficiale DI SALVO LIBORIO Sede ENNA (EN) Repertorio n. 56790 - Voltura n. 308.1/1998 in atti dal 12/11/1998

Visura telematica

Tributi speciali: Euro 0,90

Catasto terreni
Visura attuale per immobile
Situazione degli atti informatizzati al **05/12/2022**

**Immobile di catasto terreni****Causali di aggiornamento ed annotazioni****Informazioni riportate negli atti del catasto al 05/12/2022****Dati identificativi:** Comune di **CALASCIBETTA (B381) (EN)**Foglio **18** Particella **35****Classamento:**Particella divisa in **3** porzioni

Totali particella:

Redditi: dominicale **Euro 39,32**agrario **Euro 16,93**Superficie: **20.330** m²**Il reddito dominicale è stato calcolato tenendo conto delle eventuali deduzioni indicate in tabella**

Porzione	AA	AB	AC
Reddito dominicale	Euro 17,98	Euro 14,80	Euro 6,54
Reddito agrario	Euro 5,39	Euro 8,57	Euro 2,97
Deduzioni	-	-	-
Superficie m ²	5.801	3.016	11.513
Qualità	SEMINATIVO	ULIVETO	PASCOLO
Classe	3	2	3

Ultimo atto di aggiornamento: TABELLA DI VARIAZIONE del 14/12/2011 Pratica n. EN0149802 in atti dal 14/12/2011 TRASMISSIONE DATI AGEA AI SENSI DEL DL 3.10.2006 N.262 (n. 13566.1/2011)**Annotazioni:** VARIAZIONE CULTURALE ESEGUITA AI SENSI DEL DL 3.10.2006 N. 262, CONVERTITO CON MODIFICAZIONI NELLA LEGGE 24.11.2006 N. 286 E SUCCESSIVE MODIFICAZIONI (ANNO 2011)

> **Dati identificativi**

Comune di **CALASCIBETTA (B381) (EN)**
Foglio **18** Particella **35**

Impianto meccanografico del 11/04/1977

> **Dati di classamento**

Particella divisa in **3** porzioni
Totali particella:
Redditi: dominicale **Euro 39,32**
 agrario **Euro 16,93**

Superficie: **20.330** m²

Il reddito dominicale è stato calcolato tenendo conto delle eventuali deduzioni indicate in tabella

TABELLA DI VARIAZIONE del 14/12/2011 Pratica n. EN0149802 in atti dal 14/12/2011 TRASMISSIONE DATI AGEA AI SENSI DEL DL 3.10.2006 N.262 (n. 13566.1/2011)

Annotazioni: VARIAZIONE CULTURALE ESEGUITA AI SENSI DEL DL 3.10.2006 N. 262, CONVERTITO CON MODIFICAZIONI NELLA LEGGE 24.11.2006 N. 286 E SUCCESSIVE MODIFICAZIONI (ANNO 2011)

Porzione	AA	AB	AC
Reddito dominicale	Euro 17,98	Euro 14,80	Euro 6,54
Reddito agrario	Euro 5,39	Euro 8,57	Euro 2,97
Deduzioni	-	-	-
Superficie m ²	5.801	3.016	11.513
Qualità	SEMINATIVO	ULIVETO	PASCOLO
Classe	3	2	3

> **Intestazione attuale dell'immobile - totale intestati: 1**

> **1. LAO' Salvatore (CF LAOSVT57S24B660Y)**
nato a CAPIZZI (ME) il 24/11/1957
Diritto di: Proprieta' per 1000/1000 (deriva dall'atto 1)

1. Atto del 17/07/1986 Pubblico ufficiale CATANIA S Sede ENNA (EN) Repertorio n. 59831 - UR Sede ENNA (EN) Registrazione n. 2814 registrato in data 04/08/1986 - Voltura n. 300486 in atti dal 20/06/1989

Visura telematica

Tributi speciali: Euro 0,90

Catasto terreni
Visura attuale per immobile
Situazione degli atti informatizzati al 14/11/2022

**Immobile di catasto terreni****Causali di aggiornamento ed annotazioni****Informazioni riportate negli atti del catasto al 14/11/2022****Dati identificativi:** Comune di **CALASCIBETTA (B381) (EN)**Foglio **18** Particella **66****Classamento:**Particella divisa in **2** porzioni

Totali particella:

Redditi: dominicale **Euro 42,34**agrario **Euro 12,72**Superficie: **13.860** m²**Il reddito dominicale è stato calcolato tenendo conto delle eventuali deduzioni indicate in tabella**

Porzione	AA	AB
Reddito dominicale	Euro 42,21	Euro 0,13
Reddito agrario	Euro 12,66	Euro 0,06
Deduzioni	-	-
Superficie m ²	13.623	237
Qualità	SEMINATIVO	PASCOLO
Classe	3	3

Ultimo atto di aggiornamento: TABELLA DI VARIAZIONE del 14/12/2011 Pratica n. EN0149815 in atti dal 14/12/2011 TRASMISSIONE DATI AGEA AI SENSI DEL DL 3.10.2006 N.262 (n. 13579.1/2011)**Annotazioni:** VARIAZIONE CULTURALE ESEGUITA AI SENSI DEL DL 3.10.2006 N. 262, CONVERTITO CON MODIFICAZIONI NELLA LEGGE 24.11.2006 N. 286 E SUCCESSIVE MODIFICAZIONI (ANNO 2011)

> **Dati identificativi**

Comune di **CALASCIBETTA (B381) (EN)**
Foglio **18** Particella **66**

FRAZIONAMENTO del 30/01/1982 in atti dal
15/05/1986 CATANIA S (n. 4985)

> **Dati di classamento**

Particella divisa in **2** porzioni

Totali particella:

Redditi: dominicale **Euro 42,34**

agrario **Euro 12,72**

Superficie: **13.860** m²

Il reddito dominicale è stato calcolato tenendo conto delle eventuali deduzioni indicate in tabella

TABELLA DI VARIAZIONE del 14/12/2011 Pratica n. EN0149815 in atti dal 14/12/2011 TRASMISSIONE DATI AGEA AI SENSI DEL DL 3.10.2006 N.262 (n. 13579.1/2011)

Annotazioni: VARIAZIONE CULTURALE ESEGUITA AI SENSI DEL DL 3.10.2006 N. 262, CONVERTITO CON MODIFICAZIONI NELLA LEGGE 24.11.2006 N. 286 E SUCCESSIVE MODIFICAZIONI (ANNO 2011)

Porzione	AA	AB
Reddito dominicale	Euro 42,21	Euro 0,13
Reddito agrario	Euro 12,66	Euro 0,06
Deduzioni	-	-
Superficie m ²	13.623	237
Qualità	SEMINATIVO	PASCOLO
Classe	3	3

> **Intestazione attuale dell'immobile - totale intestati: 1**

> **1. SPITALE Mauro**
(CF SPTMRA39M23D907P)

nato a GANGI (PA) il 23/08/1939

Diritto di: Proprieta' per 1000/1000 (deriva dall'atto 1)

1. Atto del 30/10/1992 Pubblico ufficiale CATANIA S. Sede ENNA (EN) Repertorio n. 68226 - Voltura n. 4673.1/1992 in atti dal 25/02/1993

Visura telematica

Tributi speciali: Euro 0,90

Catasto terreni
Visura attuale per immobile
Situazione degli atti informatizzati al 14/11/2022



Immobile di catasto terreni



Causali di aggiornamento ed annotazioni

Informazioni riportate negli atti del catasto al 14/11/2022

Dati identificativi: Comune di CALASCIBETTA (B381) (EN)

Foglio 19 Particella 1

Classamento:

Particella divisa in 2 porzioni

Totali particella:

Redditi: dominicale Euro 399,53

agrario Euro 115,37

Superficie: 143.400 m²

Il reddito dominicale è stato calcolato tenendo conto delle eventuali deduzioni indicate in tabella

Porzione	AA	AB
Reddito dominicale	Euro 309,87	Euro 89,66
Reddito agrario	Euro 92,96	Euro 22,41
Deduzioni	-	-
Superficie m ²	100.000	43.400
Qualità	SEMINATIVO	PASCOLO ARB
Classe	3	U

Ultimo atto di aggiornamento: TABELLA DI VARIAZIONE del 08/03/2007 Pratica n. EN0031544 in atti dal 08/03/2007 TRASMISSIONE DATI AI SENSI DEL DECRETO 262 DEL 3 OTTOBRE 2006 (n. 8512.1/2007)

Annotazioni: VARIAZIONE CULTURALE EX D.L. N. 262/06 - QUALITA` DICHIARATA O PARIFICATA A COLTURA PRESENTE NEL QUADRO TARIFFARIO

> Dati identificativiComune di **CALASCIBETTA (B381) (EN)**
Foglio **19** Particella **1**

Impianto meccanografico del 11/04/1977

> Dati di classamentoParticella divisa in **2** porzioni

Totali particella:

Redditi: dominicale **Euro 399,53**agrario **Euro 115,37**Superficie: **143.400** m²**Il reddito dominicale è stato calcolato tenendo conto delle eventuali deduzioni indicate in tabella**

TABELLA DI VARIAZIONE del 08/03/2007 Pratica n. EN0031544 in atti dal 08/03/2007 TRASMISSIONE DATI AI SENSI DEL DECRETO 262 DEL 3 OTTOBRE 2006 (n. 8512.1/2007)

Annotazioni: VARIAZIONE CULTURALE EX D.L. N. 262/06 - QUALITA` DICHIARATA O PARIFICATA A COLTURA PRESENTE NEL QUADRO TARIFFARIO

Porzione	AA	AB
Reddito dominicale	Euro 309,87	Euro 89,66
Reddito agrario	Euro 92,96	Euro 22,41
Deduzioni	-	-
Superficie m ²	100.000	43.400
Qualità	SEMINATIVO	PASCOLO ARB
Classe	3	U

> Intestazione attuale dell'immobile - totale intestati: 2

- > **1. DE GREGORIO Gabriele**
(CF DGRGRL83C26C351A)
nato a CATANIA (CT) il 26/03/1983
Diritto di: Proprieta' per 1/2 (deriva dall'atto 1)
1. RICONGIUNGIMENTO DI USUFRUTTO del
15/07/2013 Pubblico ufficiale DE GREGORIO Sede
PALERMO (PA) registrato in data - RIC. USUF. IN
MORTE DI SALVO GIUSEPPA Voltura n. 6764.2/2014 -
Pratica n. EN0105734 in atti dal 23/10/2014
- > **2. DE GREGORIO Marco**
(CF DGRMRC81P30C351G)
nato a CATANIA (CT) il 30/09/1981
Diritto di: Proprieta' per 1/2 (deriva dall'atto 1)
-

Visura telematica

Tributi speciali: Euro 0,90

Catasto terreni
Visura attuale per immobile
Situazione degli atti informatizzati al 14/11/2022



Immobile di catasto terreni



Causali di aggiornamento ed annotazioni

Informazioni riportate negli atti del catasto al 14/11/2022

Dati identificativi: Comune di CALASCIBETTA (B381) (EN)

Foglio 19 Particella 7

Classamento:

Particella divisa in 2 porzioni

Totali particella:

Redditi: dominicale Euro 187,87

agrario Euro 55,76

Superficie: 68.280 m²

Il reddito dominicale è stato calcolato tenendo conto delle eventuali deduzioni indicate in tabella

Porzione	AA	AB
Reddito dominicale	Euro 176,01	Euro 11,86
Reddito agrario	Euro 52,80	Euro 2,96
Deduzioni	-	-
Superficie m ²	56.800	11.480
Qualità	SEMINATIVO	BOSCO CEDUO
Classe	3	1

Ultimo atto di aggiornamento: TABELLA DI VARIAZIONE del 08/03/2007 Pratica n. EN0031547 in atti dal 08/03/2007 TRASMISSIONE DATI AI SENSI DEL DECRETO 262 DEL 3 OTTOBRE 2006 (n. 8513.1/2007)

Annotazioni: VARIAZIONE CULTURALE EX D.L. N. 262/06 - QUALITA` DICHIARATA O PARIFICATA A COLTURA PRESENTE NEL QUADRO TARIFFARIO

> **Dati identificativi**

Comune di **CALASCIBETTA (B381) (EN)**
Foglio **19** Particella **7**

Impianto meccanografico del 11/04/1977

> **Dati di classamento**

Particella divisa in **2** porzioni

Totali particella:

Redditi: dominicale **Euro 187,87**

agrario **Euro 55,76**

Superficie: **68.280** m²

Il reddito dominicale è stato calcolato tenendo conto delle eventuali deduzioni indicate in tabella

TABELLA DI VARIAZIONE del 08/03/2007 Pratica n. EN0031547 in atti dal 08/03/2007 TRASMISSIONE DATI AI SENSI DEL DECRETO 262 DEL 3 OTTOBRE 2006 (n. 8513.1/2007)

Annotazioni: VARIAZIONE CULTURALE EX D.L. N. 262/06 - QUALITA` DICHIARATA O PARIFICATA A COLTURA PRESENTE NEL QUADRO TARIFFARIO

Porzione	AA	AB
Reddito dominicale	Euro 176,01	Euro 11,86
Reddito agrario	Euro 52,80	Euro 2,96
Deduzioni	-	-
Superficie m ²	56.800	11.480
Qualità	SEMINATIVO	BOSCO CEDUO
Classe	3	1

> Intestazione attuale dell'immobile - totale intestati: 2

- > **1. DE GREGORIO Gabriele**
(CF DGRGRL83C26C351A)
nato a CATANIA (CT) il 26/03/1983
Diritto di: Proprieta' per 1/2 (deriva dall'atto 1)
1. RICONGIUNGIMENTO DI USUFRUTTO del
15/07/2013 Pubblico ufficiale DE GREGORIO Sede
PALERMO (PA) registrato in data - RIC. USUF. IN
MORTE DI SALVO GIUSEPPA Voltura n. 6764.2/2014 -
Pratica n. EN0105734 in atti dal 23/10/2014
- > **2. DE GREGORIO Marco**
(CF DGRMRC81P30C351G)
nato a CATANIA (CT) il 30/09/1981
Diritto di: Proprieta' per 1/2 (deriva dall'atto 1)
-

Visura telematica

Tributi speciali: Euro 0,90

Catasto terreni
Visura attuale per immobile
Situazione degli atti informatizzati al 14/11/2022

**Immobile di catasto terreni****Causali di aggiornamento ed annotazioni****Informazioni riportate negli atti del catasto al 14/11/2022****Dati identificativi:** Comune di **CALASCIBETTA (B381) (EN)**Foglio **19** Particella **16****Classamento:**Particella divisa in **3** porzioni

Totali particella:

Redditi: dominicale **Euro 28,91**agrario **Euro 8,97**Superficie: **10.750** m²**Il reddito dominicale è stato calcolato tenendo conto delle eventuali deduzioni indicate in tabella**

Porzione	AA	AB	AC
Reddito dominicale	Euro 26,63	Euro 0,60	Euro 1,68
Reddito agrario	Euro 7,99	Euro 0,35	Euro 0,63
Deduzioni	-	-	-
Superficie m ²	8.594	122	2.034
Qualità	SEMINATIVO	ULIVETO	PASCOLO
Classe	3	2	2

Riserve: 1 - Atti di passaggio intermedi non esistenti ; 1 - Atti di passaggio intermedi non esistenti**Ultimo atto di aggiornamento:** TABELLA DI VARIAZIONE del 15/05/2013 Pratica n. EN0142549 in atti dal 10/12/2013 TRASMISSIONE DATI AGEA AI SENSI DEL DL 3.10.2006 N.262 (n. 11968.1/2013)**Annotazioni:** VARIAZIONE CULTURALE ESEGUITA AI SENSI DEL DL 3.10.2006 N. 262, CONVERTITO CON MODIFICAZIONI NELLA LEGGE 24.11.2006 N. 286 E SUCCESSIVE MODIFICAZIONI (ANNO 2013)

> Dati identificativiComune di **CALASCIBETTA (B381) (EN)**
Foglio **19** Particella **16**FRAZIONAMENTO del 06/06/1984 in atti dal
15/05/1986 ARTURO PITTELLA (n. 306484)**Riserve:** 1 - Atti di passaggio intermedi non esistenti ;
1 - Atti di passaggio intermedi non esistenti**> Dati di classamento**Particella divisa in **3** porzioni

Totali particella:

Redditi: dominicale **Euro 28,91**agrario **Euro 8,97**Superficie: **10.750** m²**Il reddito dominicale è stato calcolato tenendo conto delle eventuali deduzioni indicate in tabella**TABELLA DI VARIAZIONE del 15/05/2013 Pratica n.
EN0142549 in atti dal 10/12/2013 TRASMISSIONE
DATI AGEA AI SENSI DEL DL 3.10.2006 N.262 (n.
11968.1/2013)**Annotazioni:** VARIAZIONE CULTURALE ESEGUITA
AI SENSI DEL DL 3.10.2006 N. 262, CONVERTITO
CON MODIFICAZIONI NELLA LEGGE 24.11.2006 N.
286 E SUCCESSIVE MODIFICAZIONI (ANNO 2013)

Porzione	AA	AB	AC
Reddito dominicale	Euro 26,63	Euro 0,60	Euro 1,68
Reddito agrario	Euro 7,99	Euro 0,35	Euro 0,63
Deduzioni	-	-	-
Superficie m ²	8.594	122	2.034
Qualità	SEMINATIVO	ULIVETO	PASCOLO
Classe	3	2	2

➤ **Intestazione attuale dell'immobile - totale intestati: 4**

➤ **1. BEVILACQUA Maria (CF BVLMRA54E59M011H)**

nata a VILLAROSA (EN) il 19/05/1954

Diritto di: Proprieta' per 1/2 in regime di comunione dei beni con ZAFFORA CATALDO MARCO (deriva dall'atto 1)

Diritto di: Proprieta' per 1/6 (deriva dall'atto 2)

➤ **2. ZAFFORA Angelo Riccardo (CF ZFFNLR91-C24F892V)**

nato a NICOSIA (EN) il 24/03/1991

Diritto di: Proprieta' per 2/18 (deriva dall'atto 2)

➤ **3. ZAFFORA Antonio Federico (CF ZFFNNF89B28F892K)**

nato a NICOSIA (EN) il 28/02/1989

Diritto di: Proprieta' per 2/18 (deriva dall'atto 2)

➤ **4. ZAFFORA Graziella (CF ZFFGZL94R47F892R)**

nata a NICOSIA (EN) il 07/10/1994

Diritto di: Proprieta' per 2/18 (deriva dall'atto 2)

1. Atto del 07/04/2009 Pubblico ufficiale MESSINA LAURA Sede NICOSIA (EN) Repertorio n. 33189 registrato in data - COMPRAVENDITA Nota presentata con Modello Unico n. 3793.1/2009 Reparto PI di ENNA in atti dal 04/05/2009

2. SUCCESSIONE EX LEGE di ZAFFORA CATALDO MARCO del 09/11/2020 Sede ENNA (EN) Registrazione Volume 88888 n. 465442 registrato in data 20/10/2021 - Trascrizione n. 7211.1/2021 Reparto PI di ENNA in atti dal 11/11/2021

Visura telematica

Tributi speciali: Euro 0,90

Catasto terreni
Visura attuale per immobile
Situazione degli atti informatizzati al 14/11/2022

**Immobile di catasto terreni****Causali di aggiornamento ed annotazioni****Informazioni riportate negli atti del catasto al 14/11/2022****Dati identificativi:** Comune di CALASCIBETTA (B381) (EN)

Foglio 19 Particella 17

Classamento:

Particella divisa in 2 porzioni

Totali particella:

Redditi: dominicale **Euro 33,57**agrario **Euro 10,12**Superficie: **11.380 m²****Il reddito dominicale è stato calcolato tenendo conto delle eventuali deduzioni indicate in tabella**

Porzione	AA	AB
Reddito dominicale	Euro 32,95	Euro 0,62
Reddito agrario	Euro 9,89	Euro 0,23
Deduzioni	-	-
Superficie m ²	10.634	746
Qualità	SEMINATIVO	PASCOLO
Classe	3	2

Riserve: 1 - Atti di passaggio intermedi non esistenti ; 1 - Atti di passaggio intermedi non esistenti**Ultimo atto di aggiornamento:** TABELLA DI VARIAZIONE del 13/06/2017 Pratica n. EN0077468 in atti dal 14/12/2017 TRASMISSIONE DATI AGEA AI SENSI DEL DL 3.10.2006 N. 262 (n. 4221.1/2017)**Annotazioni:** Variazione culturale eseguita ai sensi del DI 3.10.2006 n. 262, convertito con modificazioni nella legge 24.11.2006 n. 286 e successive modificazioni (anno 2017) - Eseguita a seguito di dichiarazione resa il 13/06/2017 all'Organismo Pagatore AGEA con la domanda AGEA.ADU.2017.0405740 (Scheda validazione/fascicolo prot. n. AGEA.CAA1840.2017.0001598)

> **Dati identificativi**

Comune di **CALASCIBETTA (B381) (EN)**
Foglio **19** Particella **17**

FRAZIONAMENTO del 06/06/1984 in atti dal
15/05/1986 ARTURO PITTELLA (n. 306484)

Riserve: 1 - Atti di passaggio intermedi non esistenti ;
1 - Atti di passaggio intermedi non esistenti

> **Dati di classamento**

Particella divisa in **2** porzioni

Totali particella:

Redditi: dominicale **Euro 33,57**

agrario **Euro 10,12**

Superficie: **11.380** m²

**Il reddito dominicale è stato calcolato tenendo
conto delle eventuali deduzioni indicate in
tabella**

Porzione	AA	AB
Reddito dominicale	Euro 32,95	Euro 0,62
Reddito agrario	Euro 9,89	Euro 0,23
Deduzioni	-	-
Superficie m ²	10.634	746
Qualità	SEMINATIVO	PASCOLO
Classe	3	2

TABELLA DI VARIAZIONE del 13/06/2017 Pratica n.
EN0077468 in atti dal 14/12/2017 TRASMISSIONE
DATI AGEA AI SENSI DEL DL 3.10.2006 N. 262 (n.
4221.1/2017)

Annotazioni: Variazione colturale eseguita ai sensi del
DI 3.10.2006 n. 262, convertito con modificazioni nella
legge 24.11.2006 n. 286 e successive modificazioni
(anno 2017) - Eseguita a seguito di dichiarazione resa
il 13/06/2017 all'Organismo Pagatore AGEA con la
domanda AGEA.ADU.2017.0405740 (Scheda validazione/
fascicolo prot. n. AGEA.CAA1840.2017.0001598)

➤ **Intestazione attuale dell'immobile - totale intestati: 4**

➤ **1. BEVILACQUA Maria (CF BVLMRA54E59M011H)**

nata a VILLAROSA (EN) il 19/05/1954

Diritto di: Proprieta' per 1/2 in regime di comunione dei beni con ZAFFORA CATALDO MARCO (deriva dall'atto 1)

Diritto di: Proprieta' per 1/6 (deriva dall'atto 2)

➤ **2. ZAFFORA Angelo Riccardo (CF ZFFNLR91-C24F892V)**

nato a NICOSIA (EN) il 24/03/1991

Diritto di: Proprieta' per 2/18 (deriva dall'atto 2)

➤ **3. ZAFFORA Antonio Federico (CF ZFFNNF89B28F892K)**

nato a NICOSIA (EN) il 28/02/1989

Diritto di: Proprieta' per 2/18 (deriva dall'atto 2)

➤ **4. ZAFFORA Graziella (CF ZFFGZL94R47F892R)**

nata a NICOSIA (EN) il 07/10/1994

Diritto di: Proprieta' per 2/18 (deriva dall'atto 2)

1. Atto del 07/04/2009 Pubblico ufficiale MESSINA LAURA Sede NICOSIA (EN) Repertorio n. 33189 registrato in data - COMPRAVENDITA Nota presentata con Modello Unico n. 3793.1/2009 Reparto PI di ENNA in atti dal 04/05/2009

2. SUCCESSIONE EX LEGE di ZAFFORA CATALDO MARCO del 09/11/2020 Sede ENNA (EN) Registrazione Volume 88888 n. 465442 registrato in data 20/10/2021 - Trascrizione n. 7211.1/2021 Reparto PI di ENNA in atti dal 11/11/2021

Visura telematica

Tributi speciali: Euro 0,90

Catasto terreni
Visura attuale per immobile
Situazione degli atti informatizzati al **30/11/2022**

**Immobile di catasto terreni****Causali di aggiornamento ed annotazioni****Informazioni riportate negli atti del catasto al 30/11/2022****Dati identificativi:** Comune di **CALASCIBETTA (B381) (EN)**Foglio **20** Particella **38****Classamento:**Particella divisa in **2** porzioni

Totali particella:

Redditi: dominicale **Euro 126,42**agrario **Euro 38,35**Superficie: **38.064** m²**Il reddito dominicale è stato calcolato tenendo conto delle eventuali deduzioni indicate in tabella**

Porzione	AA	AB
Reddito dominicale	Euro 92,54	Euro 33,88
Reddito agrario	Euro 27,76	Euro 10,59
Deduzioni	-	-
Superficie m ²	29.864	8.200
Qualità	SEMINATIVO	SEMIN ARBOR
Classe	3	2

Ultimo atto di aggiornamento: TABELLA DI VARIAZIONE del 08/03/2007 Pratica n. EN0031558 in atti dal 08/03/2007 TRASMISSIONE DATI AI SENSI DEL DECRETO 262 DEL 3 OTTOBRE 2006 (n. 8520.1/2007)**Annotazioni:** VARIAZIONE CULTURALE EX D.L. N. 262/06 - QUALITA` DICHIARATA O PARIFICATA A COLTURA PRESENTE NEL QUADRO TARIFFARIO

> Dati identificativi

Comune di **CALASCIBETTA (B381) (EN)**
Foglio **20** Particella **38**

TIPO MAPPALE del 29/07/1994 in atti dal 29/07/1994
(n. 1013.1/1994)

> Dati di classamento

Particella divisa in **2** porzioni

Totali particella:

Redditi: dominicale **Euro 126,42**

agrario **Euro 38,35**

Superficie: **38.064** m²

Il reddito dominicale è stato calcolato tenendo conto delle eventuali deduzioni indicate in tabella

TABELLA DI VARIAZIONE del 08/03/2007 Pratica n. EN0031558 in atti dal 08/03/2007 TRASMISSIONE DATI AI SENSI DEL DECRETO 262 DEL 3 OTTOBRE 2006 (n. 8520.1/2007)

Annotazioni: VARIAZIONE CULTURALE EX D.L. N. 262/06 - QUALITA` DICHIARATA O PARIFICATA A CULTURA PRESENTE NEL QUADRO TARIFFARIO

Porzione	AA	AB
Reddito dominicale	Euro 92,54	Euro 33,88
Reddito agrario	Euro 27,76	Euro 10,59
Deduzioni	-	-
Superficie m ²	29.864	8.200
Qualità	SEMINATIVO	SEMIN ARBOR
Classe	3	2

> Intestazione attuale dell'immobile - totale intestati: 1

> 1. **VOLANTI Mariano** **(CF VLNMRN53R01M011I)**

nato a VILLAROSA (EN) il 01/10/1953

Diritto di: Proprieta' per 1/1 (deriva dall'atto 1)

1. TESTAMENTO OLOGRAFO del 28/10/2018 Pubblico ufficiale FIORENZA GRAZIA Sede ENNA (EN) Repertorio n. 34041 - UU Sede ENNA (EN) Registrazione Volume 88888 n. 166923 registrato in data 12/06/2019 - SUCC. DI VOLANTE SANTA Voltura n. 2880.1/2019 - Pratica n. EN0026616 in atti dal 24/06/2019

Visura telematica

Tributi speciali: Euro 0,90

Catasto terreni
Visura attuale per immobile
Situazione degli atti informatizzati al 14/11/2022



Immobile di catasto terreni



Causali di aggiornamento ed annotazioni

Informazioni riportate negli atti del catasto al 14/11/2022

Dati identificativi: Comune di **CALASCIBETTA (B381) (EN)**

Foglio **21** Particella **7**

Classamento:

Redditi: dominicale **Euro 69,33 Lire 134.232**

agrario **Euro 20,80 Lire 40.270**

Particella con qualità: **SEMINATIVO** di classe **3**

Superficie: **22.372 m²**

Ultimo atto di aggiornamento: FRAZIONAMENTO del 25/01/1988 in atti dal 20/06/1989 CATANIA SALVATORE (n. 96388)

> **Dati identificativi**

Comune di **CALASCIBETTA (B381) (EN)**

Foglio **21** Particella **7**

Partita: **12546**

Impianto meccanografico del 11/04/1977

> **Dati di classamento**

Redditi: dominicale **Euro 69,33 Lire 134.232**

agrario **Euro 20,80 Lire 40.270**

Particella con qualità: **SEMINATIVO** di classe **3**

Superficie: **22.372 m²**

FRAZIONAMENTO del 25/01/1988 in atti dal 20/06/1989 CATANIA SALVATORE (n. 96388)

> **Intestazione attuale dell'immobile - totale intestati: 1**

> **1. CANTELLA Maria**
(CF CNTMRA27D48M011E)

nata a VILLAROSA (EN) il 08/04/1927

Diritto di: Proprieta' per 1000/1000 (deriva dall'atto 1)

1. Atto del 25/01/1988 Pubblico ufficiale CATANIA SALVATORE Sede ENNA (EN) Repertorio n. 62013 - UR Sede ENNA (EN) Registrazione n. 492 registrato in data 12/02/1988 - Voltura n. 96388 in atti dal 20/06/1989



Direzione Provinciale di Enna
Ufficio Provinciale - Territorio
Servizi Catastali

Data: 14/11/2022
Ora: 16:51:11
Numero Pratica: T341440/2022
Pag: 2 - Fine

Tributi speciali: Euro 0,90

Catasto terreni
Visura attuale per immobile
Situazione degli atti informatizzati al 14/11/2022

**Immobile di catasto terreni****Causali di aggiornamento ed annotazioni****Informazioni riportate negli atti del catasto al 14/11/2022****Dati identificativi:** Comune di **CALASCIBETTA (B381) (EN)**Foglio **22** Particella **1****Classamento:**Particella divisa in **2** porzioni

Totali particella:

Redditi: dominicale **Euro 308,87**agrario **Euro 91,97**Superficie: **115.400** m²**Il reddito dominicale è stato calcolato tenendo conto delle eventuali deduzioni indicate in tabella**

Porzione	AA	AB
Reddito dominicale	Euro 274,07	Euro 34,80
Reddito agrario	Euro 82,22	Euro 9,75
Deduzioni	-	-
Superficie m ²	88.444	26.956
Qualità	SEMINATIVO	PASCOLO
Classe	3	1

Ultimo atto di aggiornamento: TABELLA DI VARIAZIONE del 15/05/2013 Pratica n. EN0142551 in atti dal 10/12/2013 TRASMISSIONE DATI AGEA AI SENSI DEL DL 3.10.2006 N.262 (n. 11970.1/2013)**Annotazioni:** VARIAZIONE CULTURALE ESEGUITA AI SENSI DEL DL 3.10.2006 N. 262, CONVERTITO CON MODIFICAZIONI NELLA LEGGE 24.11.2006 N. 286 E SUCCESSIVE MODIFICAZIONI (ANNO 2013)

Direzione Provinciale di Enna
Ufficio Provinciale - Territorio
Servizi Catastali**> Dati identificativi**Comune di **CALASCIBETTA (B381) (EN)**
Foglio **22** Particella **1**

Impianto meccanografico del 11/04/1977

> Dati di classamentoParticella divisa in **2** porzioni

Totali particella:

Redditi: dominicale **Euro 308,87**
agrario **Euro 91,97**Superficie: **115.400** m²**Il reddito dominicale è stato calcolato tenendo conto delle eventuali deduzioni indicate in tabella**

TABELLA DI VARIAZIONE del 15/05/2013 Pratica n. EN0142551 in atti dal 10/12/2013 TRASMISSIONE DATI AGEA AI SENSI DEL DL 3.10.2006 N.262 (n. 11970.1/2013)

Annotazioni: VARIAZIONE CULTURALE ESEGUITA AI SENSI DEL DL 3.10.2006 N. 262, CONVERTITO CON MODIFICAZIONI NELLA LEGGE 24.11.2006 N. 286 E SUCCESSIVE MODIFICAZIONI (ANNO 2013)

Porzione	AA	AB
Reddito dominicale	Euro 274,07	Euro 34,80
Reddito agrario	Euro 82,22	Euro 9,75
Deduzioni	-	-
Superficie m ²	88.444	26.956
Qualità	SEMINATIVO	PASCOLO
Classe	3	1

> Intestazione attuale dell'immobile - totale intestati: 2

- > **1. DE GREGORIO Gabriele**
(CF DGRGRL83C26C351A)
nato a CATANIA (CT) il 26/03/1983
Diritto di: Proprieta' per 1/2 (deriva dall'atto 1)
1. RICONGIUNGIMENTO DI USUFRUTTO del
15/07/2013 Pubblico ufficiale DE GREGORIO Sede
PALERMO (PA) registrato in data - RIC. USUF. IN
MORTE DI SALVO GIUSEPPA Voltura n. 6764.2/2014 -
Pratica n. EN0105734 in atti dal 23/10/2014
- > **2. DE GREGORIO Marco**
(CF DGRMRC81P30C351G)
nato a CATANIA (CT) il 30/09/1981
Diritto di: Proprieta' per 1/2 (deriva dall'atto 1)
-

Visura telematica

Tributi speciali: Euro 0,90

Catasto terreni
Visura attuale per immobile
Situazione degli atti informatizzati al 15/11/2022



Immobile di catasto terreni



Causali di aggiornamento ed annotazioni

Informazioni riportate negli atti del catasto al 15/11/2022

Dati identificativi: Comune di ENNA (C342) (EN)

Foglio 281 Particella 9

Classamento:

Redditi: dominicale Euro 33,40 Lire 64.680

agrario Euro 6,36 Lire 12.320

Particella con qualità: SEMINATIVO di classe 2

Superficie: 6.160 m²

Ultimo atto di aggiornamento: Impianto meccanografico del 17/06/1978

> **Dati identificativi**

Comune di ENNA (C342) (EN)

Foglio 281 Particella 9

Partita: 10364

Impianto meccanografico del 17/06/1978

> **Dati di classamento**

Redditi: dominicale Euro 33,40 Lire 64.680

agrario Euro 6,36 Lire 12.320

Particella con qualità: SEMINATIVO di classe 2

Superficie: 6.160 m²

Impianto meccanografico del 17/06/1978

> **Intestazione attuale dell'immobile - totale intestati: 1**

> **1. DI GANGI Francesco**
(CF DGNFNC80R23G511M)

nato a PETRALIA SOTTANA (PA) il 23/10/1980

Diritto di: Proprietà per 1/1 in regime di
separazione dei beni (deriva dall'atto 1)

1. Atto del 11/10/2022 Pubblico ufficiale PUGLISI
STEFANO Sede PALERMO (PA) Repertorio n. 8942
registrato in data - COMPRAVENDITA(Passaggi
intermedi da esaminare) Nota presentata con Modello
Unico n. 6347.1/2022 Reparto PI di ENNA in atti dal
14/10/2022



**Direzione Provinciale di Enna
Ufficio Provinciale - Territorio
Servizi Catastali**

**Data: 15/11/2022
Ora: 11:26:12
Numero Pratica: T157293/2022
Pag: 2 - Fine**

Tributi speciali: Euro 0,90

Catasto terreni
Visura attuale per immobile
Situazione degli atti informatizzati al 15/11/2022

Immobile di catasto terreni



Causali di aggiornamento ed annotazioni

Informazioni riportate negli atti del catasto al 15/11/2022**Dati identificativi:** Comune di ENNA (C342) (EN)

Foglio 281 Particella 10

Classamento:

Particella divisa in 2 porzioni

Totali particella:

Redditi: dominicale Euro 23,61

agrario Euro 5,46

Superficie: 6.760 m²**Il reddito dominicale è stato calcolato tenendo conto delle eventuali deduzioni indicate in tabella**

Porzione	AA	AB
Reddito dominicale	Euro 22,98	Euro 0,63
Reddito agrario	Euro 5,25	Euro 0,21
Deduzioni	-	-
Superficie m ²	6.356	404
Qualità	SEMINATIVO	PASCOLO
Classe	3	1

Ultimo atto di aggiornamento: TABELLA DI VARIAZIONE del 13/12/2007 Pratica n. EN0177249 in atti dal 13/12/2007 TRASMISSIONE DATI AGEA AI SENSI DEL DL 3.10.2006 N.262 (n. 55132.1/2007)**Annotazioni:** VARIAZIONE CULTURALE ESEGUITA AI SENSI DEL DL 3.10.2006 N. 262, CONVERTITO CON MODIFICAZIONI NELLA LEGGE 24.11.2006 N. 286 (ANNO 2007) - QUALITA` DICHIARATA O PARIFICATA A COLTURA PRESENTE NEL QUADRO TARIFFARIO DEL COMUNE

> Dati identificativi

Comune di **ENNA (C342) (EN)**
Foglio **281** Particella **10**

Impianto meccanografico del 17/06/1978

> Dati di classamento

Particella divisa in **2** porzioni

Totali particella:

Redditi: dominicale **Euro 23,61**
agrario **Euro 5,46**

Superficie: **6.760** m²

Il reddito dominicale è stato calcolato tenendo conto delle eventuali deduzioni indicate in tabella

TABELLA DI VARIAZIONE del 13/12/2007 Pratica n. EN0177249 in atti dal 13/12/2007 TRASMISSIONE DATI AGEA AI SENSI DEL DL 3.10.2006 N.262 (n. 55132.1/2007)

Annotazioni: VARIAZIONE CULTURALE ESEGUITA AI SENSI DEL DL 3.10.2006 N. 262, CONVERTITO CON MODIFICAZIONI NELLA LEGGE 24.11.2006 N. 286 (ANNO 2007) - QUALITA` DICHIARATA O PARIFICATA A CULTURA PRESENTE NEL QUADRO TARIFFARIO DEL COMUNE

Porzione	AA	AB
Reddito dominicale	Euro 22,98	Euro 0,63
Reddito agrario	Euro 5,25	Euro 0,21
Deduzioni	-	-
Superficie m ²	6.356	404
Qualità	SEMINATIVO	PASCOLO
Classe	3	1

> Intestazione attuale dell'immobile - totale intestati: 1

> 1. FERRARA Carmela (CF FRRMML33A41F892S)

nata a NICOSIA (EN) il 01/01/1933

Diritto di: Proprietà per 1000/1000 (deriva dall'atto 1)

1. DENUNZIA (NEI PASSAGGI PER CAUSA DI MORTE) del 24/11/1979 - UR Sede ENNA (EN) Registrazione Volume 115 n. 14 registrato in data 21/01/1980 - Voltura n. 33682 in atti dal 20/09/1984

Visura telematica

Tributi speciali: Euro 0,90

Catasto terreni
Visura attuale per immobile
Situazione degli atti informatizzati al 15/11/2022



Immobile di catasto terreni



Causali di aggiornamento ed annotazioni

Informazioni riportate negli atti del catasto al 15/11/2022

Dati identificativi: Comune di ENNA (C342) (EN)

Foglio 281 Particella 11

Classamento:

Redditi: dominicale Euro 707,52

agrario Euro 161,72

Particella con qualità: SEMINATIVO di classe 3

Superficie: 195.706 m²

Ultimo atto di aggiornamento: TABELLA DI VARIAZIONE del 18/05/2014 Pratica n. EN0131567 in atti dal 09/12/2014 TRASMISSIONE DATI AGEA AI SENSI DEL DL 3.10.2006 N. 262 (n. 11759.1/2014)

Annotazioni: Variazione colturale eseguita ai sensi del DI 3.10.2006 n. 262, convertito con modificazioni nella legge 24.11.2006 n. 286 e successive modificazioni (anno 2014) - Eseguita a seguito di dichiarazione resa il 18/05/2014 all'Organismo Pagatore AGEA con la domanda AGEA.ADU.2014.0752795 (Scheda validazione/fascicolo prot. n. AGEA.CAA598.2014.0006033)

> **Dati identificativi**

Comune di ENNA (C342) (EN)

Foglio 281 Particella 11

Impianto meccanografico del 17/06/1978

> **Dati di classamento**

Redditi: dominicale Euro 707,52

agrario Euro 161,72

Particella con qualità: SEMINATIVO di classe 3

Superficie: 195.706 m²

TABELLA DI VARIAZIONE del 18/05/2014 Pratica n. EN0131567 in atti dal 09/12/2014 TRASMISSIONE DATI AGEA AI SENSI DEL DL 3.10.2006 N. 262 (n. 11759.1/2014)

Annotazioni: Variazione colturale eseguita ai sensi del DI 3.10.2006 n. 262, convertito con modificazioni nella legge 24.11.2006 n. 286 e successive modificazioni (anno 2014) - Eseguita a seguito di dichiarazione resa il 18/05/2014 all'Organismo Pagatore AGEA con la domanda AGEA.ADU.2014.0752795 (Scheda validazione/fascicolo prot. n. AGEA.CAA598.2014.0006033)

> Intestazione attuale dell'immobile - totale intestati: 1

> 1. LICO SOCIETA' AGRICOLA S.R.L.
(CF 06246690827)

Sede in PALERMO (PA)

Diritto di: Proprieta' per 1/1 (deriva dall'atto 1)

1. Atto del 30/12/2013 Pubblico ufficiale ZAMMITTI GABRIELE Sede PALERMO (PA) Repertorio n. 12996 registrato in data - COMPRAVENDITA Nota presentata con Modello Unico n. 22.1/2014 Reparto PI di ENNA in atti dal 02/01/2014

Visura telematica

Tributi speciali: Euro 0,90

Catasto terreni
Visura attuale per immobile
Situazione degli atti informatizzati al 15/11/2022



Immobile di catasto terreni



Causali di aggiornamento ed annotazioni

Informazioni riportate negli atti del catasto al 15/11/2022

Dati identificativi: Comune di ENNA (C342) (EN)

Foglio 281 Particella 31

Classamento:

Redditi: dominicale Euro 57,48 Lire 111.300

agrario Euro 10,95 Lire 21.200

Particella con qualità: SEMINATIVO di classe 2

Superficie: 10.600 m²

Riserve: 1 - Atti di passaggio intermedi non esistenti

Ultimo atto di aggiornamento: ISTRUMENTO (ATTO PUBBLICO) del 28/12/1990 in atti dal 25/01/1992 (n. 471.4/1991)

> **Dati identificativi**

Comune di ENNA (C342) (EN)

Foglio 281 Particella 31

Partita: 38665

Impianto meccanografico del 17/06/1978

Riserve: 1 - Atti di passaggio intermedi non esistenti

> **Dati di classamento**

Redditi: dominicale Euro 57,48 Lire 111.300

agrario Euro 10,95 Lire 21.200

Particella con qualità: SEMINATIVO di classe 2

Superficie: 10.600 m²

Impianto meccanografico del 17/06/1978

> **Altre variazioni**

ISTRUMENTO (ATTO PUBBLICO) del 28/12/1990 in
atti dal 25/01/1992 (n. 471.4/1991)

> **Intestazione attuale dell'immobile - totale intestati: 1**

> **1. DI GANGI Francesco
(CF DGNFNC80R23G511M)**

nato a PETRALIA SOTTANA (PA) il 23/10/1980
Diritto di: Proprieta' per 1/1 in regime di
separazione dei beni (deriva dall'atto 1)

1. Atto del 11/10/2022 Pubblico ufficiale PUGLISI
STEFANO Sede PALERMO (PA) Repertorio n. 8942
registrato in data - COMPRAVENDITA(Passaggi
intermedi da esaminare) Nota presentata con Modello
Unico n. 6347.1/2022 Reparto PI di ENNA in atti dal
14/10/2022

△ **Riserve:** 1 - Atti di passaggio intermedi non
esistenti

Visura telematica

Tributi speciali: Euro 0,90

Catasto terreni
Visura attuale per immobile
Situazione degli atti informatizzati al 15/11/2022

**Immobile di catasto terreni****Causali di aggiornamento ed annotazioni****Informazioni riportate negli atti del catasto al 15/11/2022****Dati identificativi:** Comune di ENNA (C342) (EN)

Foglio 281 Particella 32

Classamento:

Particella divisa in 2 porzioni

Totali particella:

Redditi: dominicale **Euro 13,69**agrario **Euro 8,65**Superficie: **2.590 m²****Il reddito dominicale è stato calcolato tenendo conto delle eventuali deduzioni indicate in tabella**

Porzione	AA	AB
Reddito dominicale	Euro 6,51	Euro 7,18
Reddito agrario	Euro 4,34	Euro 4,31
Deduzioni	-	-
Superficie m ²	1.200	1.390
Qualità	ULIVETO	VIGNETO
Classe	2	3

Ultimo atto di aggiornamento: TABELLA DI VARIAZIONE del 08/03/2007 Pratica n. EN0039348 in atti dal 08/03/2007 TRASMISSIONE DATI AI SENSI DEL DECRETO 262 DEL 3 OTTOBRE 2006 (n. 13309.1/2007)**Annotazioni:** VARIAZIONE CULTURALE EX D.L. N. 262/06 - QUALITA` DICHIARATA O PARIFICATA A COLTURA PRESENTE NEL QUADRO TARIFFARIO

> **Dati identificativi**

Comune di **ENNA (C342) (EN)**
Foglio **281** Particella **32**

Impianto meccanografico del 17/06/1978

> **Dati di classamento**

Particella divisa in **2** porzioni
Totali particella:
Redditi: dominicale **Euro 13,69**
 agrario **Euro 8,65**

Superficie: **2.590** m²

Il reddito dominicale è stato calcolato tenendo conto delle eventuali deduzioni indicate in tabella

TABELLA DI VARIAZIONE del 08/03/2007 Pratica n. EN0039348 in atti dal 08/03/2007 TRASMISSIONE DATI AI SENSI DEL DECRETO 262 DEL 3 OTTOBRE 2006 (n. 13309.1/2007)

Annotazioni: VARIAZIONE CULTURALE EX D.L. N. 262/06 - QUALITA` DICHIARATA O PARIFICATA A COLTURA PRESENTE NEL QUADRO TARIFFARIO

Porzione	AA	AB
Reddito dominicale	Euro 6,51	Euro 7,18
Reddito agrario	Euro 4,34	Euro 4,31
Deduzioni	-	-
Superficie m ²	1.200	1.390
Qualità	ULIVETO	VIGNETO
Classe	2	3

> **Intestazione attuale dell'immobile - totale intestati: 1**

> **1. DI GANGI Francesco**
(CF DGNFNC80R23G511M)
nato a PETRALIA SOTTANA (PA) il 23/10/1980
Diritto di: Proprieta' per 1/1 in regime di separazione dei beni (deriva dall'atto 1)

1. Atto del 11/10/2022 Pubblico ufficiale PUGLISI STEFANO Sede PALERMO (PA) Repertorio n. 8942 registrato in data - COMPRAVENDITA(Passaggi intermedi da esaminare) Nota presentata con Modello Unico n. 6347.1/2022 Reparto PI di ENNA in atti dal 14/10/2022

Visura telematica

Tributi speciali: Euro 0,90

Catasto terreni
Visura attuale per immobile
Situazione degli atti informatizzati al 15/11/2022



Immobile di catasto terreni



Causali di aggiornamento ed annotazioni

Informazioni riportate negli atti del catasto al 15/11/2022

Dati identificativi: Comune di ENNA (C342) (EN)

Foglio 281 Particella 34

Classamento:

Redditi: dominicale Euro 52,87 Lire 102.375

agrario Euro 10,07 Lire 19.500

Particella con qualità: SEMINATIVO di classe 2

Superficie: 9.750 m²

Ultimo atto di aggiornamento: Impianto meccanografico del 17/06/1978

> **Dati identificativi**

Comune di ENNA (C342) (EN)

Foglio 281 Particella 34

Partita: 14685

Impianto meccanografico del 17/06/1978

> **Dati di classamento**

Redditi: dominicale Euro 52,87 Lire 102.375

agrario Euro 10,07 Lire 19.500

Particella con qualità: SEMINATIVO di classe 2

Superficie: 9.750 m²

Impianto meccanografico del 17/06/1978

> **Intestazione attuale dell'immobile - totale intestati: 1**

> **1. MAGGIO Antonietta**
(CF MGGNNT62M68C342N)

nata a ENNA (EN) il 28/08/1962

Diritto di: Proprieta' per 1/1 bene personale (deriva dall'atto 1)

1. Atto del 07/04/2005 Pubblico ufficiale ANASTASI EMILIA Sede CEFALU' (PA) Repertorio n. 50862 registrato in data - DIVISIONE Nota presentata con Modello Unico n. 3408.3/2005 Reparto PI di ENNA in atti dal 11/05/2005



Direzione Provinciale di Enna
Ufficio Provinciale - Territorio
Servizi Catastali

Data: **15/11/2022**
Ora: **11:30:21**
Numero Pratica: **T161189/2022**
Pag: **2 - Fine**

Tributi speciali: Euro 0,90

Catasto terreni
Visura attuale per immobile
Situazione degli atti informatizzati al 15/11/2022



Immobile di catasto terreni



Causali di aggiornamento ed annotazioni

Informazioni riportate negli atti del catasto al 15/11/2022

Dati identificativi: Comune di ENNA (C342) (EN)

Foglio 281 Particella 35

Classamento:

Redditi: dominicale Euro 57,88 Lire 112.067

agrario Euro 11,02 Lire 21.346

Particella con qualità: SEMINATIVO di classe 2

Superficie: 10.673 m²

Ultimo atto di aggiornamento: VARIAZIONE D'UFFICIO del 31/12/1991 in atti dal 14/01/1992 (n. 298.1/1991)

> **Dati identificativi**

Comune di ENNA (C342) (EN)

Foglio 281 Particella 35

Partita: 18496

Impianto meccanografico del 17/06/1978

Annotazione di immobile: COMPRENDE IL NUM 54

> **Dati di classamento**

Redditi: dominicale Euro 57,88 Lire 112.067

agrario Euro 11,02 Lire 21.346

Particella con qualità: SEMINATIVO di classe 2

Superficie: 10.673 m²

VARIAZIONE D'UFFICIO del 31/12/1991 in atti dal 14/01/1992 (n. 298.1/1991)

> **Intestazione attuale dell'immobile - totale intestati: 1**

> **1. MAGGIO Antonietta**
(CF MGGNNT62M68C342N)

nata a ENNA (EN) il 28/08/1962

Diritto di: Proprieta' per 1/1 bene personale (deriva dall'atto 1)

1. Atto del 07/04/2005 Pubblico ufficiale ANASTASI EMILIA Sede CEFALU' (PA) Repertorio n. 50862 registrato in data - DIVISIONE Nota presentata con Modello Unico n. 3408.3/2005 Reparto PI di ENNA in atti dal 11/05/2005



Direzione Provinciale di Enna
Ufficio Provinciale - Territorio
Servizi Catastali

Data: **15/11/2022**
Ora: **11:30:42**
Numero Pratica: **T161539/2022**
Pag: **2 - Fine**

Tributi speciali: Euro 0,90

Catasto terreni
Visura attuale per immobile
Situazione degli atti informatizzati al 15/11/2022

**Immobile di catasto terreni****Causali di aggiornamento ed annotazioni****Informazioni riportate negli atti del catasto al 15/11/2022****Dati identificativi:** Comune di ENNA (C342) (EN)

Foglio 281 Particella 37

Classamento:

Particella divisa in 3 porzioni

Totali particella:

Redditi: dominicale **Euro 117,95**agrario **Euro 31,41**Superficie: **22.990 m²****Il reddito dominicale è stato calcolato tenendo conto delle eventuali deduzioni indicate in tabella**

Porzione	AA	AB	AC
Reddito dominicale	Euro 97,31	Euro 17,95	Euro 2,69
Reddito agrario	Euro 18,54	Euro 11,97	Euro 0,90
Deduzioni	-	-	-
Superficie m ²	17.945	3.310	1.735
Qualità	SEMINATIVO	ULIVETO	PASCOLO
Classe	2	2	1

Ultimo atto di aggiornamento: TABELLA DI VARIAZIONE del 14/12/2011 Pratica n. EN0155583 in atti dal 14/12/2011 TRASMISSIONE DATI AGEA AI SENSI DEL DL 3.10.2006 N.262 (n. 19331.1/2011)**Annotazioni:** VARIAZIONE CULTURALE ESEGUITA AI SENSI DEL DL 3.10.2006 N. 262, CONVERTITO CON MODIFICAZIONI NELLA LEGGE 24.11.2006 N. 286 E SUCCESSIVE MODIFICAZIONI (ANNO 2011)

> **Dati identificativi**

Comune di **ENNA (C342) (EN)**
Foglio **281** Particella **37**

Impianto meccanografico del 17/06/1978

> **Dati di classamento**

Particella divisa in **3** porzioni

Totali particella:

Redditi: dominicale **Euro 117,95**
agrario **Euro 31,41**

Superficie: **22.990** m²

Il reddito dominicale è stato calcolato tenendo conto delle eventuali deduzioni indicate in tabella

TABELLA DI VARIAZIONE del 14/12/2011 Pratica n. EN0155583 in atti dal 14/12/2011 TRASMISSIONE DATI AGEA AI SENSI DEL DL 3.10.2006 N.262 (n. 19331.1/2011)

Annotazioni: VARIAZIONE CULTURALE ESEGUITA AI SENSI DEL DL 3.10.2006 N. 262, CONVERTITO CON MODIFICAZIONI NELLA LEGGE 24.11.2006 N. 286 E SUCCESSIVE MODIFICAZIONI (ANNO 2011)

Porzione	AA	AB	AC
Reddito dominicale	Euro 97,31	Euro 17,95	Euro 2,69
Reddito agrario	Euro 18,54	Euro 11,97	Euro 0,90
Deduzioni	-	-	-
Superficie m ²	17.945	3.310	1.735
Qualità	SEMINATIVO	ULIVETO	PASCOLO
Classe	2	2	1

> **Intestazione attuale dell'immobile - totale intestati: 1**

> **1. FERRARA Carmela**
(CF FRRMML33A41F892S)

nata a NICOSIA (EN) il 01/01/1933

Diritto di: Proprieta' per 1000/1000 (deriva dall'atto 1)

1. DENUNZIA (NEI PASSAGGI PER CAUSA DI MORTE) del 24/11/1979 - UR Sede ENNA (EN) Registrazione Volume 115 n. 14 registrato in data 21/01/1980 - Voltura n. 33682 in atti dal 20/09/1984

Visura telematica

Tributi speciali: Euro 0,90

Catasto terreni
Visura attuale per immobile
Situazione degli atti informatizzati al 15/11/2022



Immobile di catasto terreni



Causali di aggiornamento ed annotazioni

Informazioni riportate negli atti del catasto al 15/11/2022

Dati identificativi: Comune di ENNA (C342) (EN)

Foglio 281 Particella 39

Classamento:

Redditi: dominicale Euro 44,95 Lire 87.045

agrario Euro 8,56 Lire 16.580

Particella con qualità: SEMINATIVO di classe 2

Superficie: 8.290 m²

Ultimo atto di aggiornamento: Impianto meccanografico del 17/06/1978

> **Dati identificativi**

Comune di ENNA (C342) (EN)

Foglio 281 Particella 39

Partita: 10372

Impianto meccanografico del 17/06/1978

> **Dati di classamento**

Redditi: dominicale Euro 44,95 Lire 87.045

agrario Euro 8,56 Lire 16.580

Particella con qualità: SEMINATIVO di classe 2

Superficie: 8.290 m²

Impianto meccanografico del 17/06/1978

> **Intestazione attuale dell'immobile - totale intestati: 1**

> **1. MAGGIO Antonietta**
(CF MGGNNT62M68C342N)

nata a ENNA (EN) il 28/08/1962

Diritto di: Proprieta' per 1/1 bene personale (deriva dall'atto 1)

1. Atto del 07/04/2005 Pubblico ufficiale ANASTASI EMILIA Sede CEFALU' (PA) Repertorio n. 50862 registrato in data - DIVISIONE Nota presentata con Modello Unico n. 3408.3/2005 Reparto PI di ENNA in atti dal 11/05/2005



Direzione Provinciale di Enna
Ufficio Provinciale - Territorio
Servizi Catastali

Data: **15/11/2022**
Ora: **11:31:51**
Numero Pratica: **T162582/2022**
Pag: **2 - Fine**

Tributi speciali: Euro 0,90

Catasto terreni
Visura attuale per immobile
Situazione degli atti informatizzati al 15/11/2022



Immobile di catasto terreni



Causali di aggiornamento ed annotazioni

Informazioni riportate negli atti del catasto al 15/11/2022

Dati identificativi: Comune di ENNA (C342) (EN)

Foglio 281 Particella 40

Classamento:

Redditi: dominicale Euro 0,47 Lire 910

agrario Euro 0,11 Lire 208

Particella con qualità: SEMINATIVO di classe 3

Superficie: 130 m²

Ultimo atto di aggiornamento: Impianto meccanografico del 17/06/1978

> **Dati identificativi**

Comune di ENNA (C342) (EN)

Foglio 281 Particella 40

Partita: 23704

Impianto meccanografico del 17/06/1978

> **Dati di classamento**

Redditi: dominicale Euro 0,47 Lire 910

agrario Euro 0,11 Lire 208

Particella con qualità: SEMINATIVO di classe 3

Superficie: 130 m²

Impianto meccanografico del 17/06/1978

> Intestazione attuale dell'immobile - totale intestati: 2

> **1. BRUNO Davide**
(CF BRNDVD92H12C342N)
nato a ENNA (EN) il 12/06/1992
Diritto di: Proprieta' per 1/2 (deriva dall'atto 1)

1. DENUNZIA (NEI PASSAGGI PER CAUSA DI MORTE) del 28/02/2008 - UR Sede ENNA (EN) Registrazione Volume 370 n. 18 registrato in data 20/08/2008 - SUCC. DE CUIUS BRUNO LUCIA Voltura n. 7232.1/2008 - Pratica n. EN0081044 in atti dal 16/09/2008

> **2. BRUNO Elisa (CF BRNLSE95D58C342J)**
nata a ENNA (EN) il 18/04/1995
Diritto di: Proprieta' per 1/2 (deriva dall'atto 1)

Visura telematica

Tributi speciali: Euro 0,90

Catasto terreni
Visura attuale per immobile
Situazione degli atti informatizzati al 15/11/2022



Immobile di catasto terreni



Causali di aggiornamento ed annotazioni

Informazioni riportate negli atti del catasto al 15/11/2022

Dati identificativi: Comune di ENNA (C342) (EN)

Foglio 281 Particella 41

Classamento:

Redditi: dominicale Euro 18,08 Lire 35.000

agrario Euro 4,13 Lire 8.000

Particella con qualità: SEMINATIVO di classe 3

Superficie: 5.000 m²

Ultimo atto di aggiornamento: Impianto meccanografico del 17/06/1978

> **Dati identificativi**

Comune di ENNA (C342) (EN)

Foglio 281 Particella 41

Partita: 19059

Impianto meccanografico del 17/06/1978

> **Dati di classamento**

Redditi: dominicale Euro 18,08 Lire 35.000

agrario Euro 4,13 Lire 8.000

Particella con qualità: SEMINATIVO di classe 3

Superficie: 5.000 m²

Impianto meccanografico del 17/06/1978

> **Intestazione attuale dell'immobile - totale intestati: 1**

> **1. LICO SOCIETA' AGRICOLA S.R.L.**

(CF 06246690827)

Sede in PALERMO (PA)

Diritto di: Proprietà per 1/1 (deriva dall'atto 1)

1. Atto del 30/12/2013 Pubblico ufficiale ZAMMITTI GABRIELE Sede PALERMO (PA) Repertorio n. 12996 registrato in data - COMPRAVENDITA Nota presentata con Modello Unico n. 22.1/2014 Reparto PI di ENNA in atti dal 02/01/2014



Direzione Provinciale di Enna
Ufficio Provinciale - Territorio
Servizi Catastali

Data: 15/11/2022
Ora: 11:32:48
Numero Pratica: T163452/2022
Pag: 2 - Fine

Tributi speciali: Euro 0,90

Catasto terreni
Visura attuale per immobile
Situazione degli atti informatizzati al 15/11/2022



Immobile di catasto terreni



Causali di aggiornamento ed annotazioni

Informazioni riportate negli atti del catasto al 15/11/2022

Dati identificativi: Comune di ENNA (C342) (EN)

Foglio 281 Particella 45

Classamento:

Redditi: dominicale Euro 81,07 Lire 156.975

agrario Euro 15,44 Lire 29.900

Particella con qualità: SEMINATIVO di classe 2

Superficie: 14.950 m²

Ultimo atto di aggiornamento: VARIAZIONE D'UFFICIO del 23/09/1991 in atti dal 07/11/1991 (n. 195.2/1991)

> **Dati identificativi**

Comune di ENNA (C342) (EN)

Foglio 281 Particella 45

Partita: 32597

Impianto meccanografico del 17/06/1978

Annotazione di immobile: COMPRENDE I NUM
60-115-114

> **Dati di classamento**

Redditi: dominicale Euro 81,07 Lire 156.975

agrario Euro 15,44 Lire 29.900

Particella con qualità: SEMINATIVO di classe 2

Superficie: 14.950 m²

VARIAZIONE D'UFFICIO del 23/09/1991 in atti dal
07/11/1991 (n. 195.2/1991)

> **Intestazione attuale dell'immobile - totale intestati: 1**

> **1. DI SALVO Calogera**
(CF DSLCGR50P41M011T)

nata a VILLAROSA (EN) il 01/09/1950

Diritto di: Proprietà per 1/1 (deriva dall'atto 1)

1. RETTIFICA DI INTESTAZIONE ALL'ATTUALITA' del
11/06/2008 - UU Sede ENNA (EN) Registrazione
Volume 388 n. 1 registrato in data 17/04/2009 -
SUCCESSIONE Voltura n. 7246.1/2009 - Pratica n.
EN0125069 in atti dal 02/11/2009



Direzione Provinciale di Enna
Ufficio Provinciale - Territorio
Servizi Catastali

Data: 15/11/2022
Ora: 11:34:19
Numero Pratica: T164804/2022
Pag: 2 - Fine

Tributi speciali: Euro 0,90

Catasto terreni
Visura attuale per immobile
Situazione degli atti informatizzati al 15/11/2022



Immobile di catasto terreni



Causali di aggiornamento ed annotazioni

Informazioni riportate negli atti del catasto al 15/11/2022

Dati identificativi: Comune di ENNA (C342) (EN)

Foglio 281 Particella 51

Classamento:

Redditi: dominicale Euro 81,07 Lire 156.975

agrario Euro 15,44 Lire 29.900

Particella con qualità: SEMINATIVO di classe 2

Superficie: 14.950 m²

Ultimo atto di aggiornamento: VARIAZIONE D'UFFICIO del 23/09/1991 in atti dal 07/11/1991 (n. 195.1/1991)

> **Dati identificativi**

Comune di ENNA (C342) (EN)

Foglio 281 Particella 51

Partita: 32621

Impianto meccanografico del 17/06/1978

Annotazione di immobile: COMPRENDE I NUM
33-52

> **Dati di classamento**

Redditi: dominicale Euro 81,07 Lire 156.975

agrario Euro 15,44 Lire 29.900

Particella con qualità: SEMINATIVO di classe 2

Superficie: 14.950 m²

VARIAZIONE D'UFFICIO del 23/09/1991 in atti dal
07/11/1991 (n. 195.1/1991)

> **Intestazione attuale dell'immobile - totale intestati: 1**

> **1. DI GANGI Francesco**
(CF DGNFNC80R23G511M)

nato a PETRALIA SOTTANA (PA) il 23/10/1980

Diritto di: Proprieta' per 1/1 in regime di
separazione dei beni (deriva dall'atto 1)

1. Atto del 31/07/2019 Pubblico ufficiale BRUCATO
MARIA MADDALENA Sede GANGI (PA) Repertorio n.
50191 registrato in data - COMPRAVENDITA Nota
presentata con Modello Unico n. 4381.1/2019 Reparto
PI di ENNA in atti dal 08/08/2019



Direzione Provinciale di Enna
Ufficio Provinciale - Territorio
Servizi Catastali

Data: 15/11/2022
Ora: 11:34:54
Numero Pratica: T165359/2022
Pag: 2 - Fine

Tributi speciali: Euro 0,90

Catasto terreni
Visura attuale per immobile
Situazione degli atti informatizzati al 15/11/2022



Immobile di catasto terreni



Causali di aggiornamento ed annotazioni

Informazioni riportate negli atti del catasto al 15/11/2022

Dati identificativi: Comune di ENNA (C342) (EN)

Foglio 281 Particella 53

Classamento:

Redditi: dominicale Euro 15,08

agrario Euro 2,87

Particella con qualità: SEMINATIVO di classe 2

Superficie: 2.780 m²

Ultimo atto di aggiornamento: TABELLA DI VARIAZIONE del 08/03/2007 Pratica n. EN0039349 in atti dal 08/03/2007 TRASMISSIONE DATI AI SENSI DEL DECRETO 262 DEL 3 OTTOBRE 2006 (n. 13310.1/2007)

Annotazioni: VARIAZIONE CULTURALE EX D.L. N. 262/06 - QUALITA' DICHIARATA O PARIFICATA A COLTURA PRESENTE NEL QUADRO TARIFFARIO

> **Dati identificativi**

Comune di ENNA (C342) (EN)

Foglio 281 Particella 53

Impianto meccanografico del 17/06/1978

> **Dati di classamento**

Redditi: dominicale Euro 15,08

agrario Euro 2,87

Particella con qualità: SEMINATIVO di classe 2

Superficie: 2.780 m²

TABELLA DI VARIAZIONE del 08/03/2007 Pratica n. EN0039349 in atti dal 08/03/2007 TRASMISSIONE DATI AI SENSI DEL DECRETO 262 DEL 3 OTTOBRE 2006 (n. 13310.1/2007)

Annotazioni: VARIAZIONE CULTURALE EX D.L. N. 262/06 - QUALITA' DICHIARATA O PARIFICATA A COLTURA PRESENTE NEL QUADRO TARIFFARIO

> Intestazione attuale dell'immobile - totale intestati: 1

> 1. **MAGGIO Antonietta**
(CF MGGNNT62M68C342N)
nata a ENNA (EN) il 28/08/1962
Diritto di: Proprieta' per 1/1 bene personale (deriva
dall'atto 1)

1. Atto del 07/04/2005 Pubblico ufficiale ANASTASI
EMILIA Sede CEFALU' (PA) Repertorio n. 50862
registrato in data - DIVISIONE Nota presentata con
Modello Unico n. 3408.3/2005 Reparto PI di ENNA in
atti dal 11/05/2005

Visura telematica

Tributi speciali: Euro 0,90

Catasto terreni
Visura attuale per immobile
Situazione degli atti informatizzati al 15/11/2022



Immobile di catasto terreni



Causali di aggiornamento ed annotazioni

Informazioni riportate negli atti del catasto al 15/11/2022

Dati identificativi: Comune di ENNA (C342) (EN)

Foglio 281 Particella 57

Classamento:

Redditi: dominicale Euro 11,36

agrario Euro 2,16

Particella con qualità: SEMINATIVO di classe 2

Superficie: 2.094 m²

Ultimo atto di aggiornamento: TABELLA DI VARIAZIONE del 08/03/2007 Pratica n. EN0039351 in atti dal 08/03/2007 TRASMISSIONE DATI AI SENSI DEL DECRETO 262 DEL 3 OTTOBRE 2006 (n. 13311.1/2007)

Annotazioni: VARIAZIONE CULTURALE EX D.L. N. 262/06 - QUALITA' DICHIARATA O PARIFICATA A COLTURA PRESENTE NEL QUADRO TARIFFARIO

> **Dati identificativi**

Comune di ENNA (C342) (EN)

Foglio 281 Particella 57

Impianto meccanografico del 17/06/1978

> **Dati di classamento**

Redditi: dominicale Euro 11,36

agrario Euro 2,16

Particella con qualità: SEMINATIVO di classe 2

Superficie: 2.094 m²

TABELLA DI VARIAZIONE del 08/03/2007 Pratica n. EN0039351 in atti dal 08/03/2007 TRASMISSIONE DATI AI SENSI DEL DECRETO 262 DEL 3 OTTOBRE 2006 (n. 13311.1/2007)

Annotazioni: VARIAZIONE CULTURALE EX D.L. N. 262/06 - QUALITA' DICHIARATA O PARIFICATA A COLTURA PRESENTE NEL QUADRO TARIFFARIO

> Intestazione attuale dell'immobile - totale intestati: 1

> 1. **MAGGIO Antonietta**
(CF MGGNNT62M68C342N)
nata a ENNA (EN) il 28/08/1962
Diritto di: Proprieta' per 1/1 bene personale (deriva
dall'atto 1)

1. Atto del 07/04/2005 Pubblico ufficiale ANASTASI
EMILIA Sede CEFALU' (PA) Repertorio n. 50862
registrato in data - DIVISIONE Nota presentata con
Modello Unico n. 3408.3/2005 Reparto PI di ENNA in
atti dal 11/05/2005

Visura telematica

Tributi speciali: Euro 0,90

Catasto terreni
Visura attuale per immobile
Situazione degli atti informatizzati al 15/11/2022

**Immobile di catasto terreni****Causali di aggiornamento ed annotazioni****Informazioni riportate negli atti del catasto al 15/11/2022****Dati identificativi:** Comune di ENNA (C342) (EN)

Foglio 281 Particella 58

Classamento:

Particella divisa in 2 porzioni

Totali particella:

Redditi: dominicale **Euro 4,22**agrario **Euro 1,02**Superficie: 1.475 m²**Il reddito dominicale è stato calcolato tenendo conto delle eventuali deduzioni indicate in tabella**

Porzione	AA	AB
Reddito dominicale	Euro 2,71	Euro 1,51
Reddito agrario	Euro 0,52	Euro 0,50
Deduzioni	-	-
Superficie m ²	500	975
Qualità	SEMINATIVO	PASCOLO
Classe	2	1

Ultimo atto di aggiornamento: TABELLA DI VARIAZIONE del 08/03/2007 Pratica n. EN0039352 in atti dal 08/03/2007 TRASMISSIONE DATI AI SENSI DEL DECRETO 262 DEL 3 OTTOBRE 2006 (n. 13312.1/2007)**Annotazioni:** VARIAZIONE CULTURALE EX D.L. N. 262/06 - QUALITA` DICHIARATA O PARIFICATA A CULTURA PRESENTE NEL QUADRO TARIFFARIO

> **Dati identificativi**

Comune di **ENNA (C342) (EN)**
Foglio **281** Particella **58**

Impianto meccanografico del 17/06/1978

> **Dati di classamento**

Particella divisa in **2** porzioni

Totali particella:

Redditi: dominicale **Euro 4,22**

agrario **Euro 1,02**

Superficie: **1.475** m²

Il reddito dominicale è stato calcolato tenendo conto delle eventuali deduzioni indicate in tabella

TABELLA DI VARIAZIONE del 08/03/2007 Pratica n. EN0039352 in atti dal 08/03/2007 TRASMISSIONE DATI AI SENSI DEL DECRETO 262 DEL 3 OTTOBRE 2006 (n. 13312.1/2007)

Annotazioni: VARIAZIONE CULTURALE EX D.L. N. 262/06 - QUALITA` DICHIARATA O PARIFICATA A COLTURA PRESENTE NEL QUADRO TARIFFARIO

Porzione	AA	AB
Reddito dominicale	Euro 2,71	Euro 1,51
Reddito agrario	Euro 0,52	Euro 0,50
Deduzioni	-	-
Superficie m ²	500	975
Qualità	SEMINATIVO	PASCOLO
Classe	2	1

> **Intestazione attuale dell'immobile - totale intestati: 1**

> **1. SABATINO Giuseppa**
(CF SBTGPP50M54B381I)

nata a CALASCIBETTA (EN) il 14/08/1950

Diritto di: Proprieta' per 1/1 (deriva dall'atto 1)

1. Atto del 24/01/1996 Pubblico ufficiale M. RIZZO Sede NICOSIA (EN) Repertorio n. 14057 - UR Sede NICOSIA (EN) Registrazione n. 80 registrato in data 09/02/1996 - DONAZIONE Voltura n. 861.1/1996 - Pratica n. 68088 in atti dal 30/08/2002

Visura telematica

Tributi speciali: Euro 0,90

Catasto terreni
Visura attuale per immobile
Situazione degli atti informatizzati al 15/11/2022



Immobile di catasto terreni



Causali di aggiornamento ed annotazioni

Informazioni riportate negli atti del catasto al 15/11/2022

Dati identificativi: Comune di ENNA (C342) (EN)

Foglio 281 Particella 59

Classamento:

Redditi: dominicale Euro 9,98

agrario Euro 1,90

Particella con qualità: SEMINATIVO di classe 2

Superficie: 1.840 m²

Ultimo atto di aggiornamento: TABELLA DI VARIAZIONE del 02/06/2020 Pratica n. EN0023845 in atti dal 19/11/2020 TRASMISSIONE DATI AGEA AI SENSI DEL DL 3.10.2006 N. 262 (n. 5450.1/2020)

Annotazioni: Variazione colturale eseguita ai sensi del DI 3.10.2006 n. 262, convertito con modificazioni nella legge 24.11.2006 n. 286 e successive modificazioni (anno 2020) - Eseguita a seguito di dichiarazione resa il 02/06/2020 all'Organismo Pagatore AGEA con la domanda AGEA.ADU.2020.0255421 (Scheda validazione/fascicolo prot. n. AGEA.CAA6568.2020.0003569)

> **Dati identificativi**

Comune di ENNA (C342) (EN)

Foglio 281 Particella 59

Impianto meccanografico del 17/06/1978

> **Dati di classamento**

Redditi: dominicale Euro 9,98

agrario Euro 1,90

Particella con qualità: SEMINATIVO di classe 2

Superficie: 1.840 m²

TABELLA DI VARIAZIONE del 02/06/2020 Pratica n. EN0023845 in atti dal 19/11/2020 TRASMISSIONE DATI AGEA AI SENSI DEL DL 3.10.2006 N. 262 (n. 5450.1/2020)

Annotazioni: Variazione colturale eseguita ai sensi del DI 3.10.2006 n. 262, convertito con modificazioni nella legge 24.11.2006 n. 286 e successive modificazioni (anno 2020) - Eseguita a seguito di dichiarazione resa il 02/06/2020 all'Organismo Pagatore AGEA con la domanda AGEA.ADU.2020.0255421 (Scheda validazione/fascicolo prot. n. AGEA.CAA6568.2020.0003569)

> **Intestazione attuale dell'immobile - totale intestati: 2**

> **1. BRUNO Davide**
(CF BRNDVD92H12C342N)
nato a ENNA (EN) il 12/06/1992
Diritto di: Proprieta' per 1/2 (deriva dall'atto 1)

1. DENUNZIA (NEI PASSAGGI PER CAUSA DI MORTE) del 28/02/2008 - UR Sede ENNA (EN) Registrazione Volume 370 n. 18 registrato in data 20/08/2008 - SUCC. DE CUIUS BRUNO LUCIA Voltura n. 7232.1/2008 - Pratica n. EN0081044 in atti dal 16/09/2008

> **2. BRUNO Elisa (CF BRNLSE95D58C342J)**
nata a ENNA (EN) il 18/04/1995
Diritto di: Proprieta' per 1/2 (deriva dall'atto 1)

Visura telematica

Tributi speciali: Euro 0,90

Catasto terreni
Visura attuale per immobile
Situazione degli atti informatizzati al 15/11/2022



Immobile di catasto terreni



Causali di aggiornamento ed annotazioni

Informazioni riportate negli atti del catasto al 15/11/2022

Dati identificativi: Comune di ENNA (C342) (EN)

Foglio 281 Particella 61

Classamento:

Redditi: dominicale Euro 20,55 Lire 39.795

agrario Euro 3,91 Lire 7.580

Particella con qualità: SEMINATIVO di classe 2

Superficie: 3.790 m²

Ultimo atto di aggiornamento: Impianto meccanografico del 17/06/1978

> **Dati identificativi**

Comune di ENNA (C342) (EN)

Foglio 281 Particella 61

Partita: 10366

Impianto meccanografico del 17/06/1978

> **Dati di classamento**

Redditi: dominicale Euro 20,55 Lire 39.795

agrario Euro 3,91 Lire 7.580

Particella con qualità: SEMINATIVO di classe 2

Superficie: 3.790 m²

Impianto meccanografico del 17/06/1978

> **Intestazione attuale dell'immobile - totale intestati: 1**

> **1. DI GANGI Francesco**
(CF DGNFNC80R23G511M)

nato a PETRALIA SOTTANA (PA) il 23/10/1980

Diritto di: Proprietà per 1/1 in regime di
separazione dei beni (deriva dall'atto 1)

1. Atto del 11/10/2022 Pubblico ufficiale PUGLISI
STEFANO Sede PALERMO (PA) Repertorio n. 8942
registrato in data - COMPRAVENDITA(Passaggi
intermedi da esaminare) Nota presentata con Modello
Unico n. 6347.1/2022 Reparto PI di ENNA in atti dal
14/10/2022



Direzione Provinciale di Enna
Ufficio Provinciale - Territorio
Servizi Catastali

Data: 15/11/2022
Ora: 11:43:21
Numero Pratica: T173287/2022
Pag: 2 - Fine

Tributi speciali: Euro 0,90

Catasto terreni
Visura attuale per immobile
Situazione degli atti informatizzati al 15/11/2022



Immobile di catasto terreni



Causali di aggiornamento ed annotazioni

Informazioni riportate negli atti del catasto al 15/11/2022

Dati identificativi: Comune di ENNA (C342) (EN)

Foglio 281 Particella 63

Classamento:

Redditi: dominicale Euro 72,16 Lire 139.720

agrario Euro 16,49 Lire 31.936

Particella con qualità: SEMINATIVO di classe 3

Superficie: 19.960 m²

Ultimo atto di aggiornamento: Impianto meccanografico del 17/06/1978

> **Dati identificativi**

Comune di ENNA (C342) (EN)

Foglio 281 Particella 63

Partita: 15784

Impianto meccanografico del 17/06/1978

> **Dati di classamento**

Redditi: dominicale Euro 72,16 Lire 139.720

agrario Euro 16,49 Lire 31.936

Particella con qualità: SEMINATIVO di classe 3

Superficie: 19.960 m²

Impianto meccanografico del 17/06/1978

> **Intestazione attuale dell'immobile - totale intestati: 1**

> **1. LA PLACA Giuseppe**
(CF LPLGPP33R18G510C)

nato a PETRALIA SOPRANA (PA) il 18/10/1933

Diritto di: Proprieta' per 1000/1000 (deriva dall'atto 1)

1. Atto del 18/10/1982 Pubblico ufficiale PUGLISI S Sede GANGI (PA) Repertorio n. 8659 - UR Sede PETRALIA SOTTANA (PA) Registrazione n. 1288 registrato in data 08/11/1982 - Voltura n. 1302.1/1990 in atti dal 02/07/1991



Direzione Provinciale di Enna
Ufficio Provinciale - Territorio
Servizi Catastali

Data: 15/11/2022
Ora: 11:46:15
Numero Pratica: T175984/2022
Pag: 2 - Fine

Tributi speciali: Euro 0,90

Catasto terreni
Visura attuale per immobile
Situazione degli atti informatizzati al 15/11/2022



Immobile di catasto terreni



Causali di aggiornamento ed annotazioni

Informazioni riportate negli atti del catasto al 15/11/2022

Dati identificativi: Comune di ENNA (C342) (EN)

Foglio 281 Particella 64

Classamento:

Redditi: dominicale Euro 41,43 Lire 80.220

agrario Euro 9,47 Lire 18.336

Particella con qualità: SEMINATIVO di classe 3

Superficie: 11.460 m²

Ultimo atto di aggiornamento: Impianto meccanografico del 17/06/1978

> **Dati identificativi**

Comune di ENNA (C342) (EN)

Foglio 281 Particella 64

Partita: 16935

Impianto meccanografico del 17/06/1978

> **Dati di classamento**

Redditi: dominicale Euro 41,43 Lire 80.220

agrario Euro 9,47 Lire 18.336

Particella con qualità: SEMINATIVO di classe 3

Superficie: 11.460 m²

Impianto meccanografico del 17/06/1978

> **Intestazione attuale dell'immobile - totale intestati: 1**

> **1. BRUNO Giuseppe**
(CF BRNGPP64L22B381D)

nato a CALASCIBETTA (EN) il 22/07/1964

Diritto di: Proprieta' per 1/1 in regime di comunione
dei beni (deriva dall'atto 1)

1. VOLTURA D'UFFICIO del 06/09/2016 Pubblico
ufficiale BARRESI ALDO Sede ENNA (EN) Repertorio
n. 33763 registrato in data - COMPRAVENDITA Voltura
n. 5885.1/2016 - Pratica n. EN0052167 in atti dal
20/09/2016



Direzione Provinciale di Enna
Ufficio Provinciale - Territorio
Servizi Catastali

Data: 15/11/2022
Ora: 11:46:34
Numero Pratica: T176296/2022
Pag: 2 - Fine

Tributi speciali: Euro 0,90

Catasto terreni
Visura attuale per immobile
Situazione degli atti informatizzati al 15/11/2022

**Immobile di catasto terreni****Causali di aggiornamento ed annotazioni****Informazioni riportate negli atti del catasto al 15/11/2022****Dati identificativi:** Comune di ENNA (C342) (EN)

Foglio 281 Particella 65

Classamento:

Particella divisa in 2 porzioni

Totali particella:

Redditi: dominicale **Euro 138,18**agrario **Euro 33,40**Superficie: **37.840 m²****Il reddito dominicale è stato calcolato tenendo conto delle eventuali deduzioni indicate in tabella**

Porzione	AA	AB
Reddito dominicale	Euro 134,04	Euro 4,14
Reddito agrario	Euro 30,64	Euro 2,76
Deduzioni	-	-
Superficie m ²	37.077	763
Qualità	SEMINATIVO	ULIVETO
Classe	3	2

Ultimo atto di aggiornamento: TABELLA DI VARIAZIONE del 15/06/2016 Pratica n. EN0073158 in atti dal 16/12/2016 TRASMISSIONE DATI AGEA AI SENSI DEL DL 3.10.2006 N. 262 (n. 4375.1/2016)**Annotazioni:** Variazione colturale eseguita ai sensi del DI 3.10.2006 n. 262, convertito con modificazioni nella legge 24.11.2006 n. 286 e successive modificazioni (anno 2016) - Eseguita a seguito di dichiarazione resa il 15/06/2016 all'Organismo Pagatore AGEA con la domanda AGEA.ADU.2016.0978775 (Scheda validazione/fascicolo prot. n. AGEA.CAA741.2016.0000627)

> **Dati identificativi**

Comune di **ENNA (C342) (EN)**
Foglio **281** Particella **65**

Impianto meccanografico del 17/06/1978

> **Dati di classamento**

Particella divisa in **2** porzioni
Totali particella:
Redditi: dominicale **Euro 138,18**
 agrario **Euro 33,40**
Superficie: **37.840** m²

Il reddito dominicale è stato calcolato tenendo conto delle eventuali deduzioni indicate in tabella

Porzione	AA	AB
Reddito dominicale	Euro 134,04	Euro 4,14
Reddito agrario	Euro 30,64	Euro 2,76
Deduzioni	-	-
Superficie m ²	37.077	763
Qualità	SEMINATIVO	ULIVETO
Classe	3	2

TABELLA DI VARIAZIONE del 15/06/2016 Pratica n. EN0073158 in atti dal 16/12/2016 TRASMISSIONE DATI AGEA AI SENSI DEL DL 3.10.2006 N. 262 (n. 4375.1/2016)

Annotazioni: Variazione culturale eseguita ai sensi del DI 3.10.2006 n. 262, convertito con modificazioni nella legge 24.11.2006 n. 286 e successive modificazioni (anno 2016) - Eseguita a seguito di dichiarazione resa il 15/06/2016 all'Organismo Pagatore AGEA con la domanda AGEA.ADU.2016.0978775 (Scheda validazione/fascicolo prot. n. AGEA.CAA741.2016.0000627)

> **Intestazione attuale dell'immobile - totale intestati: 2**

> **1. CONTE Santo (CF CNTSNT50D21D907W)**

nato a GANGI (PA) il 21/04/1950

Diritto di: Proprieta' per 1/1 in regime di comunione
dei beni (deriva dall'atto 1)

1. Atto del 05/02/1996 Pubblico ufficiale BRUCATO M.
Sede GANGI (PA) Repertorio n. 25935 registrato in data
- VENDITA Voltura n. 1584.1/1997 - Pratica n. 72046 in
atti dal 12/09/2002

> **2. MAGGIO Antonietta
(CF MGGNNT62M68C342N)**

nata a ENNA (EN) il 28/08/1962

Diritto di: Proprieta' per 1/1 in regime di comunione
dei beni (deriva dall'atto 1)

Visura telematica

Tributi speciali: Euro 0,90

Catasto terreni
Visura attuale per immobile
Situazione degli atti informatizzati al 15/11/2022



Immobile di catasto terreni



Causali di aggiornamento ed annotazioni

Informazioni riportate negli atti del catasto al 15/11/2022

Dati identificativi: Comune di ENNA (C342) (EN)

Foglio 281 Particella 66

Classamento:

Redditi: dominicale Euro 26,10 Lire 50.540

agrario Euro 5,97 Lire 11.552

Particella con qualità: SEMINATIVO di classe 3

Superficie: 7.220 m²

Ultimo atto di aggiornamento: Impianto meccanografico del 17/06/1978

> **Dati identificativi**

Comune di ENNA (C342) (EN)

Foglio 281 Particella 66

Partita: 16933

Impianto meccanografico del 17/06/1978

> **Dati di classamento**

Redditi: dominicale Euro 26,10 Lire 50.540

agrario Euro 5,97 Lire 11.552

Particella con qualità: SEMINATIVO di classe 3

Superficie: 7.220 m²

Impianto meccanografico del 17/06/1978

> **Intestazione attuale dell'immobile - totale intestati: 2**

> **1. CONTE Santo (CF CNTSNT50D21D907W)**

nato a GANGI (PA) il 21/04/1950

Diritto di: Proprieta' per 1/1 in regime di comunione
dei beni (deriva dall'atto 1)

1. Atto del 05/02/1996 Pubblico ufficiale BRUCATO M.
Sede GANGI (PA) Repertorio n. 25935 registrato in data
- VENDITA Voltura n. 1584.1/1997 - Pratica n. 72046 in
atti dal 12/09/2002

> **2. MAGGIO Antonietta
(CF MGGNNT62M68C342N)**

nata a ENNA (EN) il 28/08/1962

Diritto di: Proprieta' per 1/1 in regime di comunione
dei beni (deriva dall'atto 1)

Visura telematica

Tributi speciali: Euro 0,90

Catasto terreni
Visura attuale per immobile
Situazione degli atti informatizzati al 15/11/2022



Immobile di catasto terreni



Causali di aggiornamento ed annotazioni

Informazioni riportate negli atti del catasto al 15/11/2022

Dati identificativi: Comune di ENNA (C342) (EN)

Foglio 281 Particella 68

Classamento:

Redditi: dominicale Euro 94,47 Lire 182.910

agrario Euro 21,59 Lire 41.808

Particella con qualità: SEMINATIVO di classe 3

Superficie: 26.130 m²

Ultimo atto di aggiornamento: Impianto meccanografico del 17/06/1978

> **Dati identificativi**

Comune di ENNA (C342) (EN)

Foglio 281 Particella 68

Partita: 15784

Impianto meccanografico del 17/06/1978

> **Dati di classamento**

Redditi: dominicale Euro 94,47 Lire 182.910

agrario Euro 21,59 Lire 41.808

Particella con qualità: SEMINATIVO di classe 3

Superficie: 26.130 m²

Impianto meccanografico del 17/06/1978

> **Intestazione attuale dell'immobile - totale intestati: 1**

> **1. LA PLACA Vittoria
(CF LPLVTR75C50G511Y)**

nata a PETRALIA SOTTANA (PA) il 10/03/1975

Diritto di: Proprietà per 1/1 (deriva dall'atto 1)

1. Atto del 18/03/2022 Pubblico ufficiale BRUCATO MARIA MADDALENA Sede GANGI (PA) Repertorio n. 51661 registrato in data - DIVISIONE Nota presentata con Modello Unico n. 2013.1/2022 Reparto PI di ENNA in atti dal 06/04/2022



Direzione Provinciale di Enna
Ufficio Provinciale - Territorio
Servizi Catastali

Data: 15/11/2022
Ora: 11:53:09
Numero Pratica: T182481/2022
Pag: 2 - Fine

Tributi speciali: Euro 0,90

Catasto terreni
Visura attuale per immobile
Situazione degli atti informatizzati al 15/11/2022



Immobile di catasto terreni



Causali di aggiornamento ed annotazioni

Informazioni riportate negli atti del catasto al 15/11/2022

Dati identificativi: Comune di ENNA (C342) (EN)

Foglio 281 Particella 71

Classamento:

Redditi: dominicale Euro 43,13 Lire 83.510

agrario Euro 9,86 Lire 19.088

Particella con qualità: SEMINATIVO di classe 3

Superficie: 11.930 m²

Ultimo atto di aggiornamento: Impianto meccanografico del 17/06/1978

> **Dati identificativi**

Comune di ENNA (C342) (EN)

Foglio 281 Particella 71

Partita: 16937

Impianto meccanografico del 17/06/1978

> **Dati di classamento**

Redditi: dominicale Euro 43,13 Lire 83.510

agrario Euro 9,86 Lire 19.088

Particella con qualità: SEMINATIVO di classe 3

Superficie: 11.930 m²

Impianto meccanografico del 17/06/1978

> Intestazione attuale dell'immobile - totale intestati: 2

> 1. **BLANDO Giuseppina**
(CF BLNGPP62H58D907Y)

nata a GANGI (PA) il 18/06/1962
Diritto di: Proprieta' per 1/2 (deriva dall'atto 1)

1. Atto del 19/09/1989 Pubblico ufficiale ARGENTO S
Sede ENNA (EN) Repertorio n. 130057 - UR Sede
ENNA (EN) Registrazione n. 2841 registrato in data
09/10/1989 - Voltura n. 3954.1/1989 in atti dal
18/06/1991

> 2. **MAGGIO Giuseppe**
(CF MGGGPP55S10B381H)

nato a CALASCIBETTA (EN) il 10/11/1955
Diritto di: Proprieta' per 1/2 (deriva dall'atto 1)

Visura telematica

Tributi speciali: Euro 0,90

Catasto terreni
Visura attuale per immobile
Situazione degli atti informatizzati al 15/11/2022



Immobile di catasto terreni



Causali di aggiornamento ed annotazioni

Informazioni riportate negli atti del catasto al 15/11/2022

Dati identificativi: Comune di ENNA (C342) (EN)

Foglio 281 Particella 97

Classamento:

Redditi: dominicale Euro 4,63 Lire 8.960

agrario Euro 1,06 Lire 2.048

Particella con qualità: SEMINATIVO di classe 3

Superficie: 1.280 m²

Ultimo atto di aggiornamento: Impianto meccanografico del 17/06/1978

> **Dati identificativi**

Comune di ENNA (C342) (EN)

Foglio 281 Particella 97

Partita: 16937

Impianto meccanografico del 17/06/1978

> **Dati di classamento**

Redditi: dominicale Euro 4,63 Lire 8.960

agrario Euro 1,06 Lire 2.048

Particella con qualità: SEMINATIVO di classe 3

Superficie: 1.280 m²

Impianto meccanografico del 17/06/1978

> Intestazione attuale dell'immobile - totale intestati: 2

> 1. **BLANDO Giuseppina**
(CF BLNGPP62H58D907Y)

nata a GANGI (PA) il 18/06/1962
Diritto di: Proprieta' per 1/2 (deriva dall'atto 1)

1. Atto del 19/09/1989 Pubblico ufficiale ARGENTO S
Sede ENNA (EN) Repertorio n. 130057 - UR Sede
ENNA (EN) Registrazione n. 2841 registrato in data
09/10/1989 - Voltura n. 3954.1/1989 in atti dal
18/06/1991

> 2. **MAGGIO Giuseppe**
(CF MGGGPP55S10B381H)

nato a CALASCIBETTA (EN) il 10/11/1955
Diritto di: Proprieta' per 1/2 (deriva dall'atto 1)

Visura telematica

Tributi speciali: Euro 0,90

Catasto terreni
Visura attuale per immobile
Situazione degli atti informatizzati al 15/11/2022



Immobile di catasto terreni



Causali di aggiornamento ed annotazioni

Informazioni riportate negli atti del catasto al 15/11/2022

Dati identificativi: Comune di ENNA (C342) (EN)

Foglio 281 Particella 98

Classamento:

Redditi: dominicale Euro 120,60 Lire 233.520

agrario Euro 27,57 Lire 53.376

Particella con qualità: SEMINATIVO di classe 3

Superficie: 33.360 m²

Ultimo atto di aggiornamento: Impianto meccanografico del 17/06/1978

> **Dati identificativi**

Comune di ENNA (C342) (EN)

Foglio 281 Particella 98

Partita: 15994

Impianto meccanografico del 17/06/1978

> **Dati di classamento**

Redditi: dominicale Euro 120,60 Lire 233.520

agrario Euro 27,57 Lire 53.376

Particella con qualità: SEMINATIVO di classe 3

Superficie: 33.360 m²

Impianto meccanografico del 17/06/1978

> **Intestazione attuale dell'immobile - totale intestati: 1**

> **1. MAGGIO Antonietta**
(CF MGGNNT62M68C342N)

nata a ENNA (EN) il 28/08/1962

Diritto di: Proprieta' per 1/1 bene personale (deriva dall'atto 1)

1. Atto del 07/04/2005 Pubblico ufficiale ANASTASI EMILIA Sede CEFALU' (PA) Repertorio n. 50862 registrato in data - DIVISIONE Nota presentata con Modello Unico n. 3408.3/2005 Reparto PI di ENNA in atti dal 11/05/2005



Direzione Provinciale di Enna
Ufficio Provinciale - Territorio
Servizi Catastali

Data: 15/11/2022
Ora: 11:56:20
Numero Pratica: T185737/2022
Pag: 2 - Fine

Tributi speciali: Euro 0,90

Catasto terreni
Visura attuale per immobile
Situazione degli atti informatizzati al 15/11/2022



Immobile di catasto terreni



Causali di aggiornamento ed annotazioni

Informazioni riportate negli atti del catasto al 15/11/2022

Dati identificativi: Comune di ENNA (C342) (EN)

Foglio 281 Particella 101

Classamento:

Redditi: dominicale Euro 36,30 Lire 70.280

agrario Euro 8,30 Lire 16.064

Particella con qualità: SEMINATIVO di classe 3

Superficie: 10.040 m²

Ultimo atto di aggiornamento: Impianto meccanografico del 17/06/1978

> **Dati identificativi**

Comune di ENNA (C342) (EN)

Foglio 281 Particella 101

Partita: 16936

Impianto meccanografico del 17/06/1978

> **Dati di classamento**

Redditi: dominicale Euro 36,30 Lire 70.280

agrario Euro 8,30 Lire 16.064

Particella con qualità: SEMINATIVO di classe 3

Superficie: 10.040 m²

Impianto meccanografico del 17/06/1978

> **Intestazione attuale dell'immobile - totale intestati: 2**

> **1. CASTRIANNI Vincenza Maria
(CF CSTVCN66S62B381G)**

nata a CALASCIBETTA (EN) il 22/11/1966
Diritto di: Proprieta' per 1/2 (deriva dall'atto 1)

1. Atto del 21/12/2001 Pubblico ufficiale BARRESI A.
Sede ENNA (EN) Repertorio n. 18812 - UR Sede ENNA
(EN) Registrazione n. 45 registrato in data 07/01/2002 -
COMPRAVENDITA Voltura n. 2625.1/2002 - Pratica n.
00009595 in atti dal 07/02/2002

> **2. DI GANGI Santo
(CF DGNSNT58S22D907P)**

nato a GANGI (PA) il 22/11/1958
Diritto di: Proprieta' per 1/2 (deriva dall'atto 1)

Visura telematica

Tributi speciali: Euro 0,90

Catasto terreni
Visura attuale per immobile
Situazione degli atti informatizzati al 15/11/2022



Immobile di catasto terreni



Causali di aggiornamento ed annotazioni

Informazioni riportate negli atti del catasto al 15/11/2022

Dati identificativi: Comune di ENNA (C342) (EN)

Foglio 281 Particella 102

Classamento:

Redditi: dominicale Euro 24,26 Lire 46.970

agrario Euro 5,54 Lire 10.736

Particella con qualità: SEMINATIVO di classe 3

Superficie: 6.710 m²

Ultimo atto di aggiornamento: Impianto meccanografico del 17/06/1978

> **Dati identificativi**

Comune di ENNA (C342) (EN)

Foglio 281 Particella 102

Partita: 16934

Impianto meccanografico del 17/06/1978

> **Dati di classamento**

Redditi: dominicale Euro 24,26 Lire 46.970

agrario Euro 5,54 Lire 10.736

Particella con qualità: SEMINATIVO di classe 3

Superficie: 6.710 m²

Impianto meccanografico del 17/06/1978

> **Intestazione attuale dell'immobile - totale intestati: 3**

> **1. BRUNO Davide**
(CF BRNDVD92H12C342N)
nato a ENNA (EN) il 12/06/1992
Diritto di: Proprieta' per 5/12 (deriva dall'atto 1)

1. DENUNZIA (NEI PASSAGGI PER CAUSA DI MORTE) del 28/02/2008 - UR Sede ENNA (EN) Registrazione Volume 370 n. 18 registrato in data 20/08/2008 - SUCC. DE CUIUS BRUNO LUCIA Voltura n. 7231.1/2008 - Pratica n. EN0081044 in atti dal 16/09/2008

> **2. BRUNO Elisa (CF BRNLSE95D58C342J)**
nata a ENNA (EN) il 18/04/1995
Diritto di: Proprieta' per 5/12 (deriva dall'atto 1)

> **3. VENTURELLA Maria**
(CF VNTMRA58P55A202F)
nata a ALIMENA (PA) il 15/09/1958
Diritto di: Proprieta' per 2/12 (deriva dall'atto 1)

Visura telematica

Tributi speciali: Euro 0,90

Catasto terreni
Visura attuale per immobile
Situazione degli atti informatizzati al 15/11/2022



Immobile di catasto terreni



Causali di aggiornamento ed annotazioni

Informazioni riportate negli atti del catasto al 15/11/2022

Dati identificativi: Comune di ENNA (C342) (EN)

Foglio 281 Particella 104

Classamento:

Redditi: dominicale Euro 23,32 Lire 45.150

agrario Euro 5,33 Lire 10.320

Particella con qualità: SEMINATIVO di classe 3

Superficie: 6.450 m²

Ultimo atto di aggiornamento: Impianto meccanografico del 17/06/1978

> **Dati identificativi**

Comune di ENNA (C342) (EN)

Foglio 281 Particella 104

Partita: 16938

Impianto meccanografico del 17/06/1978

> **Dati di classamento**

Redditi: dominicale Euro 23,32 Lire 45.150

agrario Euro 5,33 Lire 10.320

Particella con qualità: SEMINATIVO di classe 3

Superficie: 6.450 m²

Impianto meccanografico del 17/06/1978

> Intestazione attuale dell'immobile - totale intestati: 4

- > **1. ALLEGRA Francesca**
(CF LLGFNC57D49M011T)
nata a VILLAROSA (EN) il 09/04/1957
Diritto di: Proprieta' per 6/9 (deriva dall'atto 1)
1. DENUNZIA (NEI PASSAGGI PER CAUSA DI MORTE) del 31/10/2012 - UU Sede ENNA (EN) Registrazione Volume 9990 n. 1304 registrato in data 09/10/2013 - SUCCESSIONE DI MACALUSO ANTONINO Voltura n. 6774.1/2013 - Pratica n. EN0124477 in atti dal 18/10/2013
- > **2. MACALUSO Claudia**
(CF MCLCLD85D53C342Q)
nata a ENNA (EN) il 13/04/1985
Diritto di: Proprieta' per 1/9 (deriva dall'atto 1)
- > **3. MACALUSO Jessica**
(CF MCLJSC88R65C342P)
nata a ENNA (EN) il 25/10/1988
Diritto di: Proprieta' per 1/9 (deriva dall'atto 1)
- > **4. MACALUSO Simona**
(CF MCLSMN97D63F892D)
nata a NICOSIA (EN) il 23/04/1997
Diritto di: Proprieta' per 1/9 (deriva dall'atto 1)
-

Visura telematica

Tributi speciali: Euro 0,90

Catasto terreni
Visura attuale per immobile
Situazione degli atti informatizzati al 15/11/2022



Immobile di catasto terreni



Causali di aggiornamento ed annotazioni

Informazioni riportate negli atti del catasto al 15/11/2022

Dati identificativi: Comune di ENNA (C342) (EN)

Foglio 281 Particella 105

Classamento:

Redditi: dominicale Euro 24,62 Lire 47.670

agrario Euro 5,63 Lire 10.896

Particella con qualità: SEMINATIVO di classe 3

Superficie: 6.810 m²

Ultimo atto di aggiornamento: Impianto meccanografico del 17/06/1978

> **Dati identificativi**

Comune di ENNA (C342) (EN)

Foglio 281 Particella 105

Partita: 16939

Impianto meccanografico del 17/06/1978

> **Dati di classamento**

Redditi: dominicale Euro 24,62 Lire 47.670

agrario Euro 5,63 Lire 10.896

Particella con qualità: SEMINATIVO di classe 3

Superficie: 6.810 m²

Impianto meccanografico del 17/06/1978

> Intestazione attuale dell'immobile - totale intestati: 4

- > **1. ALLEGRA Francesca**
(CF LLGFNC57D49M011T)
nata a VILLAROSA (EN) il 09/04/1957
Diritto di: Proprieta' per 3/9 (deriva dall'atto 1)
1. DENUNZIA (NEI PASSAGGI PER CAUSA DI MORTE) del 31/10/2012 - UU Sede ENNA (EN) Registrazione Volume 9990 n. 1304 registrato in data 09/10/2013 - SUCCESSIONE DI MACALUSO ANTONINO Voltura n. 6773.1/2013 - Pratica n. EN0124477 in atti dal 18/10/2013
- > **2. MACALUSO Claudia**
(CF MCLCLD85D53C342Q)
nata a ENNA (EN) il 13/04/1985
Diritto di: Proprieta' per 2/9 (deriva dall'atto 1)
- > **3. MACALUSO Jessica**
(CF MCLJSC88R65C342P)
nata a ENNA (EN) il 25/10/1988
Diritto di: Proprieta' per 2/9 (deriva dall'atto 1)
- > **4. MACALUSO Simona**
(CF MCLSMN97D63F892D)
nata a NICOSIA (EN) il 23/04/1997
Diritto di: Proprieta' per 2/9 (deriva dall'atto 1)
-

Visura telematica

Tributi speciali: Euro 0,90

Catasto terreni
Visura attuale per immobile
Situazione degli atti informatizzati al 15/11/2022



Immobile di catasto terreni



Causali di aggiornamento ed annotazioni

Informazioni riportate negli atti del catasto al 15/11/2022

Dati identificativi: Comune di ENNA (C342) (EN)

Foglio 281 Particella 117

Classamento:

Redditi: dominicale Euro 25,20 Lire 48.790

agrario Euro 5,76 Lire 11.152

Particella con qualità: SEMINATIVO di classe 3

Superficie: 6.970 m²

Ultimo atto di aggiornamento: FRAZIONAMENTO del 12/05/1982 in atti dal 20/10/1990 (n. 69.1/1982)

> **Dati identificativi**

Comune di ENNA (C342) (EN)

Foglio 281 Particella 117

Partita: 35114

FRAZIONAMENTO del 12/05/1982 in atti dal
20/10/1990 (n. 69.1/1982)

> **Dati di classamento**

Redditi: dominicale Euro 25,20 Lire 48.790

agrario Euro 5,76 Lire 11.152

Particella con qualità: SEMINATIVO di classe 3

Superficie: 6.970 m²

FRAZIONAMENTO del 12/05/1982 in atti dal
20/10/1990 (n. 69.1/1982)

> **Intestazione attuale dell'immobile - totale intestati: 1**

> **1. DI SALVO Calogera**
(CF DSLCGR50P41M011T)

nata a VILLAROSA (EN) il 01/09/1950

Diritto di: Proprietà per 1/1 (deriva dall'atto 1)

1. RETTIFICA DI INTESTAZIONE ALL'ATTUALITA' del
11/06/2008 - UU Sede ENNA (EN) Registrazione
Volume 388 n. 1 registrato in data 17/04/2009 -
SUCCESSIONE Voltura n. 7246.1/2009 - Pratica n.
EN0125069 in atti dal 02/11/2009



Direzione Provinciale di Enna
Ufficio Provinciale - Territorio
Servizi Catastali

Data: 15/11/2022
Ora: 12:01:29
Numero Pratica: T190600/2022
Pag: 2 - Fine

Tributi speciali: Euro 0,90

Catasto terreni
Visura attuale per immobile
Situazione degli atti informatizzati al 15/11/2022



Immobile di catasto terreni



Causali di aggiornamento ed annotazioni

Informazioni riportate negli atti del catasto al 15/11/2022

Dati identificativi: Comune di ENNA (C342) (EN)

Foglio 281 Particella 118

Classamento:

Redditi: dominicale Euro 24,10 Lire 46.655

agrario Euro 5,51 Lire 10.664

Particella con qualità: SEMINATIVO di classe 3

Superficie: 6.665 m²

Ultimo atto di aggiornamento: FRAZIONAMENTO del 12/05/1982 in atti dal 20/10/1990 (n. 69.1/1982)

> **Dati identificativi**

Comune di ENNA (C342) (EN)

Foglio 281 Particella 118

Partita: 35114

FRAZIONAMENTO del 12/05/1982 in atti dal
20/10/1990 (n. 69.1/1982)

> **Dati di classamento**

Redditi: dominicale Euro 24,10 Lire 46.655

agrario Euro 5,51 Lire 10.664

Particella con qualità: SEMINATIVO di classe 3

Superficie: 6.665 m²

FRAZIONAMENTO del 12/05/1982 in atti dal
20/10/1990 (n. 69.1/1982)

> **Intestazione attuale dell'immobile - totale intestati: 1**

> **1. DI GANGI Francesco**
(CF DGNFNC80R23G511M)

nato a PETRALIA SOTTANA (PA) il 23/10/1980

Diritto di: Proprietà per 1/1 in regime di
separazione dei beni (deriva dall'atto 1)

1. Atto del 11/10/2022 Pubblico ufficiale PUGLISI
STEFANO Sede PALERMO (PA) Repertorio n. 8942
registrato in data - COMPRAVENDITA Nota presentata
con Modello Unico n. 6348.1/2022 Reparto PI di ENNA
in atti dal 14/10/2022



Direzione Provinciale di Enna
Ufficio Provinciale - Territorio
Servizi Catastali

Data: **15/11/2022**
Ora: **12:01:52**
Numero Pratica: **T190935/2022**
Pag: **2 - Fine**

Tributi speciali: Euro 0,90

Catasto terreni
Visura attuale per immobile
Situazione degli atti informatizzati al 15/11/2022



Immobile di catasto terreni



Causali di aggiornamento ed annotazioni

Informazioni riportate negli atti del catasto al 15/11/2022

Dati identificativi: Comune di ENNA (C342) (EN)

Foglio 281 Particella 119

Classamento:

Redditi: dominicale Euro 2,48 Lire 4.795

agrario Euro 0,57 Lire 1.096

Particella con qualità: SEMINATIVO di classe 3

Superficie: 685 m²

Ultimo atto di aggiornamento: FRAZIONAMENTO del 12/05/1982 in atti dal 20/10/1990 (n. 69.1/1982)

> **Dati identificativi**

Comune di ENNA (C342) (EN)

Foglio 281 Particella 119

Partita: 35114

FRAZIONAMENTO del 12/05/1982 in atti dal
20/10/1990 (n. 69.1/1982)

> **Dati di classamento**

Redditi: dominicale Euro 2,48 Lire 4.795

agrario Euro 0,57 Lire 1.096

Particella con qualità: SEMINATIVO di classe 3

Superficie: 685 m²

FRAZIONAMENTO del 12/05/1982 in atti dal
20/10/1990 (n. 69.1/1982)

> **Intestazione attuale dell'immobile - totale intestati: 1**

> **1. DI GANGI Francesco
(CF DGNFNC80R23G511M)**

nato a PETRALIA SOTTANA (PA) il 23/10/1980

Diritto di: Proprieta' per 1/1 in regime di
separazione dei beni (deriva dall'atto 1)

1. Atto del 11/10/2022 Pubblico ufficiale PUGLISI
STEFANO Sede PALERMO (PA) Repertorio n. 8942
registrato in data - COMPRAVENDITA(Passaggi
intermedi da esaminare) Nota presentata con Modello
Unico n. 6347.1/2022 Reparto PI di ENNA in atti dal
14/10/2022



Direzione Provinciale di Enna
Ufficio Provinciale - Territorio
Servizi Catastali

Data: **15/11/2022**
Ora: **12:02:18**
Numero Pratica: **T191392/2022**
Pag: **2 - Fine**

Tributi speciali: Euro 0,90

Catasto terreni
Visura attuale per immobile
Situazione degli atti informatizzati al 15/11/2022



Immobile di catasto terreni



Causali di aggiornamento ed annotazioni

Informazioni riportate negli atti del catasto al 15/11/2022

Dati identificativi: Comune di ENNA (C342) (EN)

Foglio 281 Particella 143

Classamento:

Redditi: dominicale Euro 17,56 Lire 34.006

agrario Euro 4,01 Lire 7.773

Particella con qualità: SEMINATIVO di classe 3

Superficie: 4.858 m²

Ultimo atto di aggiornamento: FRAZIONAMENTO del 22/08/1995 in atti dal 22/08/1995 (n. 852.1/1995)

> **Dati identificativi**

Comune di ENNA (C342) (EN)

Foglio 281 Particella 143

Partita: 13009

FRAZIONAMENTO del 22/08/1995 in atti dal
22/08/1995 (n. 852.1/1995)

> **Dati di classamento**

Redditi: dominicale Euro 17,56 Lire 34.006

agrario Euro 4,01 Lire 7.773

Particella con qualità: SEMINATIVO di classe 3

Superficie: 4.858 m²

FRAZIONAMENTO del 22/08/1995 in atti dal
22/08/1995 (n. 852.1/1995)

> **Intestazione attuale dell'immobile - totale intestati: 2**

> **1. CASTRIANNI Vincenza Maria
(CF CSTVCN66S62B381G)**

nata a CALASCIBETTA (EN) il 22/11/1966
Diritto di: Proprieta' per 1/2 in regime di comunione
dei beni con DI GANGI SANTO (deriva dall'atto 1)

1. Atto del 10/08/2006 Pubblico ufficiale BARRESI
ALDO Sede ENNA (EN) Repertorio n. 26909 registrato
in data - COMPRAVENDITA Nota presentata con
Modello Unico n. 7183.1/2006 Reparto PI di ENNA in
atti dal 23/08/2006

> **2. DI GANGI Santo
(CF DGNSNT58S22D907P)**

nato a GANGI (PA) il 22/11/1958
Diritto di: Proprieta' per 1/2 in regime di comunione
dei beni con CASTRIANNI VINCENZA MARIA
(deriva dall'atto 1)

Visura telematica

Tributi speciali: Euro 0,90

Catasto terreni
Visura attuale per immobile
Situazione degli atti informatizzati al 15/11/2022



Immobile di catasto terreni



Causali di aggiornamento ed annotazioni

Informazioni riportate negli atti del catasto al 15/11/2022

Dati identificativi: Comune di ENNA (C342) (EN)

Foglio 281 Particella 144

Classamento:

Redditi: dominicale Euro 9,57 Lire 18.522

agrario Euro 2,19 Lire 4.234

Particella con qualità: SEMINATIVO di classe 3

Superficie: 2.646 m²

Ultimo atto di aggiornamento: FRAZIONAMENTO del 22/08/1995 in atti dal 22/08/1995 (n. 852.1/1995)

> **Dati identificativi**

Comune di ENNA (C342) (EN)

Foglio 281 Particella 144

Partita: 13009

FRAZIONAMENTO del 22/08/1995 in atti dal
22/08/1995 (n. 852.1/1995)

> **Dati di classamento**

Redditi: dominicale Euro 9,57 Lire 18.522

agrario Euro 2,19 Lire 4.234

Particella con qualità: SEMINATIVO di classe 3

Superficie: 2.646 m²

FRAZIONAMENTO del 22/08/1995 in atti dal
22/08/1995 (n. 852.1/1995)

› Intestazione attuale dell'immobile - totale intestati: 2

› 1. CASTRIANNI Vincenza Maria
(CF CSTVCN66S62B381G)

nata a CALASCIBETTA (EN) il 22/11/1966
Diritto di: Proprieta' per 1/2 (deriva dall'atto 1)

1. Atto del 21/12/2001 Pubblico ufficiale BARRESI A.
Sede ENNA (EN) Repertorio n. 18812 - UR Sede ENNA
(EN) Registrazione n. 45 registrato in data 07/01/2002 -
COMPRAVENDITA Voltura n. 2625.1/2002 - Pratica n.
00009595 in atti dal 07/02/2002

› 2. DI GANGI Santo
(CF DGNSNT58S22D907P)

nato a GANGI (PA) il 22/11/1958
Diritto di: Proprieta' per 1/2 (deriva dall'atto 1)

Visura telematica

Tributi speciali: Euro 0,90

Catasto terreni
Visura attuale per immobile
Situazione degli atti informatizzati al 15/11/2022



Immobile di catasto terreni



Causali di aggiornamento ed annotazioni

Informazioni riportate negli atti del catasto al 15/11/2022

Dati identificativi: Comune di ENNA (C342) (EN)

Foglio 281 Particella 149

Classamento:

Redditi: dominicale Euro 176,63

agrario Euro 40,37

Particella con qualità: SEMINATIVO di classe 3

Superficie: 48.858 m²

Ultimo atto di aggiornamento: Tipo Mappale del 15/10/2010 Pratica n. EN0147041 in atti dal 15/10/2010 presentato il 13/10/2010 (n. 147041.1/2010)

> **Dati identificativi**

Comune di ENNA (C342) (EN)

Foglio 281 Particella 149

Tipo Mappale del 15/10/2010 Pratica n. EN0147041 in atti dal 15/10/2010 presentato il 13/10/2010 (n. 147041.1/2010)

> **Dati di classamento**

Redditi: dominicale Euro 176,63

agrario Euro 40,37

Particella con qualità: SEMINATIVO di classe 3

Superficie: 48.858 m²

Tipo Mappale del 15/10/2010 Pratica n. EN0147041 in atti dal 15/10/2010 presentato il 13/10/2010 (n. 147041.1/2010)

> **Intestazione attuale dell'immobile - totale intestati: 2**

> **1. GALLINA Maria**
(CF GLLMRA37B44D907O)
nata a GANGI (PA) il 04/02/1937
Diritto di: Proprieta' per 1/2 (deriva dall'atto 1)

1. TABELLA DI VARIAZIONE del 15/10/2010 registrato
in data - presentato il 13/10/2010 n. 147041.1/2010 -
Pratica n. EN0147041 in atti dal 15/10/2010

> **2. LA PLACA Giuseppe**
(CF LPLGPP33R18G510C)
nato a PETRALIA SOPRANA (PA) il 18/10/1933
Diritto di: Proprieta' per 1/2 (deriva dall'atto 1)

Visura telematica

Tributi speciali: Euro 0,90

Catasto terreni
Visura attuale per immobile
Situazione degli atti informatizzati al 15/11/2022

**Immobile di catasto terreni****Causali di aggiornamento ed annotazioni****Informazioni riportate negli atti del catasto al 15/11/2022****Dati identificativi:** Comune di ENNA (C342) (EN)

Foglio 282 Particella 1

Classamento:

Particella divisa in 2 porzioni

Totali particella:

Redditi: dominicale **Euro 46,02**agrario **Euro 10,54**Superficie: **12.820 m²****Il reddito dominicale è stato calcolato tenendo conto delle eventuali deduzioni indicate in tabella**

Porzione	AA	AB
Reddito dominicale	Euro 45,77	Euro 0,25
Reddito agrario	Euro 10,46	Euro 0,08
Deduzioni	-	-
Superficie m ²	12.660	160
Qualità	SEMINATIVO	PASCOLO
Classe	3	1

Ultimo atto di aggiornamento: TABELLA DI VARIAZIONE del 14/12/2011 Pratica n. EN0155588 in atti dal 14/12/2011 TRASMISSIONE DATI AGEA AI SENSI DEL DL 3.10.2006 N.262 (n. 19336.1/2011)**Annotazioni:** VARIAZIONE CULTURALE ESEGUITA AI SENSI DEL DL 3.10.2006 N. 262, CONVERTITO CON MODIFICAZIONI NELLA LEGGE 24.11.2006 N. 286 E SUCCESSIVE MODIFICAZIONI (ANNO 2011)

> **Dati identificativi**

Comune di **ENNA (C342) (EN)**
Foglio **282** Particella **1**

Impianto meccanografico del 17/06/1978

> **Dati di classamento**

Particella divisa in **2** porzioni
Totali particella:
Redditi: dominicale **Euro 46,02**
agrario **Euro 10,54**

Superficie: **12.820** m²

Il reddito dominicale è stato calcolato tenendo conto delle eventuali deduzioni indicate in tabella

TABELLA DI VARIAZIONE del 14/12/2011 Pratica n. EN0155588 in atti dal 14/12/2011 TRASMISSIONE DATI AGEA AI SENSI DEL DL 3.10.2006 N.262 (n. 19336.1/2011)

Annotazioni: VARIAZIONE CULTURALE ESEGUITA AI SENSI DEL DL 3.10.2006 N. 262, CONVERTITO CON MODIFICAZIONI NELLA LEGGE 24.11.2006 N. 286 E SUCCESSIVE MODIFICAZIONI (ANNO 2011)

Porzione	AA	AB
Reddito dominicale	Euro 45,77	Euro 0,25
Reddito agrario	Euro 10,46	Euro 0,08
Deduzioni	-	-
Superficie m ²	12.660	160
Qualità	SEMINATIVO	PASCOLO
Classe	3	1

> **Intestazione attuale dell'immobile - totale intestati: 1**

> **1. MAGGIO Santo**
(CF MGGSNT62M28C3420)

nato a ENNA (EN) il 28/08/1962

Diritto di: Proprieta' per 1/1 bene personale (deriva dall'atto 1)

1. Atto del 07/04/2005 Pubblico ufficiale ANASTASI EMILIA Sede CEFALU' (PA) Repertorio n. 50862 registrato in data - DIVISIONE Nota presentata con Modello Unico n. 3408.2/2005 Reparto PI di ENNA in atti dal 11/05/2005

Visura telematica

Tributi speciali: Euro 0,90

Catasto terreni
Visura attuale per immobile
Situazione degli atti informatizzati al 15/11/2022



Immobile di catasto terreni



Causali di aggiornamento ed annotazioni

Informazioni riportate negli atti del catasto al 15/11/2022

Dati identificativi: Comune di ENNA (C342) (EN)

Foglio 282 Particella 20

Classamento:

Redditi: dominicale Euro 44,07 Lire 85.330

agrario Euro 10,07 Lire 19.504

Particella con qualità: SEMINATIVO di classe 3

Superficie: 12.190 m²

Ultimo atto di aggiornamento: Impianto meccanografico del 17/06/1978

> **Dati identificativi**

Comune di ENNA (C342) (EN)

Foglio 282 Particella 20

Partita: 25673

Impianto meccanografico del 17/06/1978

> **Dati di classamento**

Redditi: dominicale Euro 44,07 Lire 85.330

agrario Euro 10,07 Lire 19.504

Particella con qualità: SEMINATIVO di classe 3

Superficie: 12.190 m²

Impianto meccanografico del 17/06/1978

> **Intestazione attuale dell'immobile - totale intestati: 1**

> **1. MAGGIO Santo**
(CF MGGST62M28C3420)

nato a ENNA (EN) il 28/08/1962

Diritto di: Proprieta' per 1/1 bene personale (deriva dall'atto 1)

1. Atto del 07/04/2005 Pubblico ufficiale ANASTASI EMILIA Sede CEFALU' (PA) Repertorio n. 50862 registrato in data - DIVISIONE Nota presentata con Modello Unico n. 3408.2/2005 Reparto PI di ENNA in atti dal 11/05/2005



Direzione Provinciale di Enna
Ufficio Provinciale - Territorio
Servizi Catastali

Data: **15/11/2022**
Ora: **12:13:07**
Numero Pratica: **T201181/2022**
Pag: **2 - Fine**

Tributi speciali: Euro 0,90

Catasto terreni
Visura attuale per immobile
Situazione degli atti informatizzati al 15/11/2022



Immobile di catasto terreni



Causali di aggiornamento ed annotazioni

Informazioni riportate negli atti del catasto al 15/11/2022

Dati identificativi: Comune di ENNA (C342) (EN)

Foglio 285 Particella 1

Classamento:

Redditi: dominicale Euro 39,04 Lire 75.600

agrario Euro 7,44 Lire 14.400

Particella con qualità: SEMINATIVO di classe 2

Superficie: 7.200 m²

Ultimo atto di aggiornamento: Impianto meccanografico del 17/06/1978

> **Dati identificativi**

Comune di ENNA (C342) (EN)

Foglio 285 Particella 1

Partita: 25684

Impianto meccanografico del 17/06/1978

> **Dati di classamento**

Redditi: dominicale Euro 39,04 Lire 75.600

agrario Euro 7,44 Lire 14.400

Particella con qualità: SEMINATIVO di classe 2

Superficie: 7.200 m²

Impianto meccanografico del 17/06/1978

> **Intestazione attuale dell'immobile - totale intestati: 1**

> **1. FERRARA Carmela**
(CF FRRMML33A41F892S)

nata a NICOSIA (EN) il 01/01/1933

Diritto di: Proprieta' per 1000/1000 (deriva dall'atto 1)

1. DENUNZIA (NEI PASSAGGI PER CAUSA DI MORTE) del 24/11/1979 - UR Sede ENNA (EN) Registrazione Volume 115 n. 14 registrato in data 21/01/1980 - Voltura n. 33682 in atti dal 20/09/1984



Direzione Provinciale di Enna
Ufficio Provinciale - Territorio
Servizi Catastali

Data: 15/11/2022
Ora: 12:13:51
Numero Pratica: T201839/2022
Pag: 2 - Fine

Tributi speciali: Euro 0,90

Catasto terreni
Visura attuale per immobile
Situazione degli atti informatizzati al 30/11/2022



Immobile di catasto terreni



Causali di aggiornamento ed annotazioni

Informazioni riportate negli atti del catasto al 30/11/2022

Dati identificativi: Comune di ENNA (C342) (EN)

Foglio 285 Particella 32

Classamento:

Redditi: dominicale Euro 7,44

agrario Euro 2,48

Particella con qualità: PASCOLO di classe 1

Superficie: 4.800 m²

Ultimo atto di aggiornamento: TABELLA DI VARIAZIONE del 14/12/2011 Pratica n. EN0155604 in atti dal 14/12/2011 TRASMISSIONE DATI AGEA AI SENSI DEL DL 3.10.2006 N.262 (n. 19352.1/2011)

Annotazioni: VARIAZIONE CULTURALE ESEGUITA AI SENSI DEL DL 3.10.2006 N. 262, CONVERTITO CON MODIFICAZIONI NELLA LEGGE 24.11.2006 N. 286 E SUCCESSIVE MODIFICAZIONI (ANNO 2011)

> **Dati identificativi**

Comune di ENNA (C342) (EN)

Foglio 285 Particella 32

Impianto meccanografico del 17/06/1978

> **Dati di classamento**

Redditi: dominicale Euro 7,44

agrario Euro 2,48

Particella con qualità: PASCOLO di classe 1

Superficie: 4.800 m²

TABELLA DI VARIAZIONE del 14/12/2011 Pratica n. EN0155604 in atti dal 14/12/2011 TRASMISSIONE DATI AGEA AI SENSI DEL DL 3.10.2006 N.262 (n. 19352.1/2011)

Annotazioni: VARIAZIONE CULTURALE ESEGUITA AI SENSI DEL DL 3.10.2006 N. 262, CONVERTITO CON MODIFICAZIONI NELLA LEGGE 24.11.2006 N. 286 E SUCCESSIVE MODIFICAZIONI (ANNO 2011)

> **Intestazione attuale dell'immobile - totale intestati: 1**

> **1. LICO SOCIETA' AGRICOLA S.R.L.**
(CF 06246690827)

Sede in PALERMO (PA)

Diritto di: Proprieta' per 1/1 (deriva dall'atto 1)

1. Atto del 30/12/2013 Pubblico ufficiale ZAMMITTI GABRIELE Sede PALERMO (PA) Repertorio n. 12996 registrato in data - COMPRAVENDITA Nota presentata con Modello Unico n. 22.1/2014 Reparto PI di ENNA in atti dal 02/01/2014

Visura telematica

Tributi speciali: Euro 0,90

Catasto terreni
Visura attuale per immobile
Situazione degli atti informatizzati al 30/11/2022

**Immobile di catasto terreni****Causali di aggiornamento ed annotazioni****Informazioni riportate negli atti del catasto al 30/11/2022****Dati identificativi:** Comune di ENNA (C342) (EN)

Foglio 286 Particella 65

Classamento:

Particella divisa in 2 porzioni

Totali particella:

Redditi: dominicale **Euro 40,63**agrario **Euro 11,21**Superficie: 21.713 m²**Il reddito dominicale è stato calcolato tenendo conto delle eventuali deduzioni indicate in tabella**

Porzione	AA	AB
Reddito dominicale	Euro 23,17	Euro 17,46
Reddito agrario	Euro 7,72	Euro 3,49
Deduzioni	-	-
Superficie m ²	14.953	6.760
Qualità	PASCOLO	PASCOLO ARB
Classe	1	U

Riserve: 1 - Atti di passaggio intermedi non esistenti ; 1 - Atti di passaggio intermedi non esistenti**Ultimo atto di aggiornamento:** TABELLA DI VARIAZIONE del 21/12/2009 Pratica n. EN0153100 in atti dal 21/12/2009 TRASMISSIONE DATI AGEA AI SENSI DEL DL 3.10.2006 N.262 (n. 9288.1/2009)**Annotazioni:** VARIAZIONE CULTURALE ESEGUITA AI SENSI DEL DL 3.10.2006 N. 262, CONVERTITO CON MODIFICAZIONI NELLA LEGGE 24.11.2006 N. 286 E SUCCESSIVE MODIFICAZIONI (ANNO 2009)

> **Dati identificativi**

Comune di **ENNA (C342) (EN)**
Foglio **286** Particella **65**

FRAZIONAMENTO del 11/07/1992 in atti dal
04/11/1994 T.V.108/94 (n. 547.2/1992)

Riserve: 1 - Atti di passaggio intermedi non esistenti ;
1 - Atti di passaggio intermedi non esistenti ; 1 - Atti di
passaggio intermedi non esistenti

> **Dati di classamento**

Particella divisa in **2** porzioni
Totali particella:
Redditi: dominicale **Euro 40,63**
 agrario **Euro 11,21**
Superficie: **21.713** m²

**Il reddito dominicale è stato calcolato tenendo
conto delle eventuali deduzioni indicate in
tabella**

TABELLA DI VARIAZIONE del 21/12/2009 Pratica n.
EN0153100 in atti dal 21/12/2009 TRASMISSIONE
DATI AGEA AI SENSI DEL DL 3.10.2006 N.262 (n.
9288.1/2009)

Annotazioni: VARIAZIONE CULTURALE ESEGUITA
AI SENSI DEL DL 3.10.2006 N. 262, CONVERTITO
CON MODIFICAZIONI NELLA LEGGE 24.11.2006 N.
286 E SUCCESSIVE MODIFICAZIONI (ANNO 2009)

Porzione	AA	AB
Reddito dominicale	Euro 23,17	Euro 17,46
Reddito agrario	Euro 7,72	Euro 3,49
Deduzioni	-	-
Superficie m ²	14.953	6.760
Qualità	PASCOLO	PASCOLO ARB
Classe	1	U

› **Intestazione attuale dell'immobile - totale intestati: 3**

› **1. CAMMARATA Antonietta**

nata a NICOSIA (EN) il 25/05/1956
Diritto di: Proprieta' per 4637/33900 (deriva dall'atto 1)

1. FRAZIONAMENTO del 11/07/1992 in atti dal 04/11/1994 T.V.108/94 (n. 547.2/1992)

△ **Riserve:** 1 - Atti di passaggio intermedi non esistenti

› **2. SALVO Santina (CF SLVSTN53C64D907Z)**

nata a GANGI (PA) il 24/03/1953
Diritto di: Proprieta' per 24626/33900 (deriva dall'atto 1)

△ **Riserve:** 1 - Atti di passaggio intermedi non esistenti

› **3. CAMMARATA Antonia (CF CMMNTN56E65F892E)**

nata a NICOSIA (EN) il 25/05/1956
Diritto di: Proprieta' per 4637/33900 bene personale (deriva dall'atto 2)

2. Atto del 03/09/2013 Pubblico ufficiale RIZZO MASSIMO Sede NICOSIA (EN) Repertorio n. 35889 registrato in data - COMPRAVENDITA Nota presentata con Modello Unico n. 5402.1/2013 Reparto PI di ENNA in atti dal 30/09/2013

△ **Riserve:** 1 - Atti di passaggio intermedi non esistenti

Visura telematica

Tributi speciali: Euro 0,90

Catasto terreni
Visura attuale per immobile
Situazione degli atti informatizzati al 15/11/2022



Immobile di catasto terreni



Causali di aggiornamento ed annotazioni

Informazioni riportate negli atti del catasto al 15/11/2022

Dati identificativi: Comune di **GANGI (D907) (PA)**

Foglio **79** Particella **20**

Classamento:

Redditi: dominicale **Euro 4,05 Lire 7.845**

agrario **Euro 1,35 Lire 2.615**

Particella con qualità: **SEMINATIVO** di classe **3**

Superficie: **1.046 m²**

Ultimo atto di aggiornamento: FRAZIONAMENTO in atti dal 15/03/1991 (n. 2485)

> **Dati identificativi**

Comune di **GANGI (D907) (PA)**

Foglio **79** Particella **20**

Partita: **18559**

Impianto meccanografico del 08/03/1988

> **Dati di classamento**

Redditi: dominicale **Euro 4,05 Lire 7.845**

agrario **Euro 1,35 Lire 2.615**

Particella con qualità: **SEMINATIVO** di classe **3**

Superficie: **1.046 m²**

FRAZIONAMENTO in atti dal 15/03/1991 (n. 2485)

> **Intestazione attuale dell'immobile - totale intestati: 1**

> **1. DI GANGI Francesco**
(CF DGNFNC80R23G511M)

nato a PETRALIA SOTTANA (PA) il 23/10/1980

Diritto di: Proprietà' per 1/1 in regime di separazione dei beni (deriva dall'atto 1)

1. Atto del 11/10/2022 Pubblico ufficiale PUGLISI STEFANO Sede PALERMO (PA) Repertorio n. 8942 registrato in data - COMPRAVENDITA Nota presentata con Modello Unico n. 39067.1/2022 Reparto PI di PALERMO in atti dal 15/10/2022



Direzione Provinciale di Palermo
Ufficio Provinciale - Territorio
Servizi Catastali

Data: **15/11/2022**
Ora: **14:25:57**
Numero Pratica: **T274068/2022**
Pag: **2 - Fine**

Tributi speciali: Euro 0,90

Catasto terreni
Visura attuale per immobile
Situazione degli atti informatizzati al 15/11/2022

**Immobile di catasto terreni****Causali di aggiornamento ed annotazioni****Informazioni riportate negli atti del catasto al 15/11/2022****Dati identificativi:** Comune di **GANGI (D907) (PA)**Foglio **79** Particella **21****Classamento:**Particella divisa in **2** porzioni

Totali particella:

Redditi: dominicale **Euro 1,09**agrario **Euro 0,38**Superficie: **1.030** m²**Il reddito dominicale è stato calcolato tenendo conto delle eventuali deduzioni indicate in tabella**

Porzione	AA	AB
Reddito dominicale	Euro 0,03	Euro 1,06
Reddito agrario	Euro 0,01	Euro 0,37
Deduzioni	-	-
Superficie m ²	8	1.022
Qualità	SEMINATIVO	PASCOLO
Classe	3	2

Ultimo atto di aggiornamento: TABELLA DI VARIAZIONE del 11/06/2018 Pratica n. PA0233401 in atti dal 04/12/2018 TRASMISSIONE DATI AGEA AI SENSI DEL DL 3.10.2006 N. 262 (n. 11196.1/2018)**Annotazioni:** Variazione colturale eseguita ai sensi del DI 3.10.2006 n. 262, convertito con modificazioni nella legge 24.11.2006 n. 286 e successive modificazioni (anno 2018) - Eseguita a seguito di dichiarazione resa il 11/06/2018 all'Organismo Pagatore AGEA con la domanda AGEA.ADU.2018.0420261 (Scheda validazione/fascicolo prot. n. AGEA.CAA741.2018.0000222)

> **Dati identificativi**

Comune di **GANGI (D907) (PA)**
Foglio **79** Particella **21**

Impianto meccanografico del 08/03/1988

> **Dati di classamento**

Particella divisa in **2** porzioni

Totali particella:

Redditi: dominicale **Euro 1,09**

agrario **Euro 0,38**

Superficie: **1.030** m²

Il reddito dominicale è stato calcolato tenendo conto delle eventuali deduzioni indicate in tabella

Porzione	AA	AB
Reddito dominicale	Euro 0,03	Euro 1,06
Reddito agrario	Euro 0,01	Euro 0,37
Deduzioni	-	-
Superficie m ²	8	1.022
Qualità	SEMINATIVO	PASCOLO
Classe	3	2

TABELLA DI VARIAZIONE del 11/06/2018 Pratica n. PA0233401 in atti dal 04/12/2018 TRASMISSIONE DATI AGEA AI SENSI DEL DL 3.10.2006 N. 262 (n. 11196.1/2018)

Annotazioni: Variazione culturale eseguita ai sensi del DI 3.10.2006 n. 262, convertito con modificazioni nella legge 24.11.2006 n. 286 e successive modificazioni (anno 2018) - Eseguita a seguito di dichiarazione resa il 11/06/2018 all'Organismo Pagatore AGEA con la domanda AGEA.ADU.2018.0420261 (Scheda validazione/fascicolo prot. n. AGEA.CAA741.2018.0000222)

> **Intestazione attuale dell'immobile - totale intestati: 1**

> **1. DI GANGI Michelangelo ; Nato Il 05/05/940**
nato il 05/05/1940
Diritto di: Proprieta' per 1000/1000 (deriva dall'atto 1)

1. Impianto meccanografico del 08/03/1988

Visura telematica

Tributi speciali: Euro 0,90

Catasto terreni
Visura attuale per immobile
Situazione degli atti informatizzati al 15/11/2022



Immobile di catasto terreni



Causali di aggiornamento ed annotazioni

Informazioni riportate negli atti del catasto al 15/11/2022

Dati identificativi: Comune di **GANGI (D907) (PA)**

Foglio **79** Particella **22**

Classamento:

Redditi: dominicale **Euro 3,13 Lire 6.060**

agrario **Euro 1,10 Lire 2.121**

Particella con qualità: **SEMINATIVO** di classe **4**

Superficie: **1.515 m²**

Ultimo atto di aggiornamento: Impianto meccanografico del 08/03/1988

> **Dati identificativi**

Comune di **GANGI (D907) (PA)**

Foglio **79** Particella **22**

Partita: **10640**

Impianto meccanografico del 08/03/1988

> **Dati di classamento**

Redditi: dominicale **Euro 3,13 Lire 6.060**

agrario **Euro 1,10 Lire 2.121**

Particella con qualità: **SEMINATIVO** di classe **4**

Superficie: **1.515 m²**

Impianto meccanografico del 08/03/1988

> **Intestazione attuale dell'immobile - totale intestati: 3**

> **1. FERRARA Carmela
(CF FRRCML33A41F892S)**

nata a NICOSIA (EN) il 01/01/1933
Diritto di: Proprieta' (deriva dall'atto 1)

1. Atto del 16/04/1986 Pubblico ufficiale POLIZZANO
F P Sede NICOSIA (EN) Repertorio n. 25410 - UR Sede
NICOSIA (EN) Registrazione n. 478 registrato in data
02/05/1986 - Voltura n. 401586 in atti dal 15/03/1991

> **2. FERRARA Giuseppe
(CF FRRGPP28M30F892F)**

nato a NICOSIA (EN) il 30/08/1928
Diritto di: Proprieta' (deriva dall'atto 1)

> **3. VIGNERI Paolo (CF VGNPLA34M26F892J)**

nato a NICOSIA (EN) il 26/08/1934
Diritto di: Proprieta' (deriva dall'atto 1)

Visura telematica

Tributi speciali: Euro 0,90

Catasto terreni
Visura attuale per immobile
Situazione degli atti informatizzati al 15/11/2022

**Immobile di catasto terreni****Causali di aggiornamento ed annotazioni****Informazioni riportate negli atti del catasto al 15/11/2022****Dati identificativi:** Comune di **GANGI (D907) (PA)**Foglio **79** Particella **23****Classamento:**Particella divisa in **2** porzioni

Totali particella:

Redditi: dominicale **Euro 3,04**agrario **Euro 1,02**Superficie: **1.120 m²****Il reddito dominicale è stato calcolato tenendo conto delle eventuali deduzioni indicate in tabella**

Porzione	AA	AB
Reddito dominicale	Euro 2,56	Euro 0,48
Reddito agrario	Euro 0,85	Euro 0,17
Deduzioni	-	-
Superficie m ²	660	460
Qualità	SEMINATIVO	PASCOLO
Classe	3	2

Ultimo atto di aggiornamento: TABELLA DI VARIAZIONE del 15/12/2011 Pratica n. PA0609353 in atti dal 15/12/2011 TRASMISSIONE DATI AGEA AI SENSI DEL DL 3.10.2006 N.262 (n. 39422.1/2011)**Annotazioni:** VARIAZIONE CULTURALE ESEGUITA AI SENSI DEL DL 3.10.2006 N. 262, CONVERTITO CON MODIFICAZIONI NELLA LEGGE 24.11.2006 N. 286 E SUCCESSIVE MODIFICAZIONI (ANNO 2011)

> **Dati identificativi**

Comune di **GANGI (D907) (PA)**
Foglio **79** Particella **23**

Impianto meccanografico del 08/03/1988

> **Dati di classamento**

Particella divisa in **2** porzioni

Totali particella:

Redditi: dominicale **Euro 3,04**

agrario **Euro 1,02**

Superficie: **1.120 m²**

Il reddito dominicale è stato calcolato tenendo conto delle eventuali deduzioni indicate in tabella

TABELLA DI VARIAZIONE del 15/12/2011 Pratica n. PA0609353 in atti dal 15/12/2011 TRASMISSIONE DATI AGEA AI SENSI DEL DL 3.10.2006 N.262 (n. 39422.1/2011)

Annotazioni: VARIAZIONE CULTURALE ESEGUITA AI SENSI DEL DL 3.10.2006 N. 262, CONVERTITO CON MODIFICAZIONI NELLA LEGGE 24.11.2006 N. 286 E SUCCESSIVE MODIFICAZIONI (ANNO 2011)

Porzione	AA	AB
Reddito dominicale	Euro 2,56	Euro 0,48
Reddito agrario	Euro 0,85	Euro 0,17
Deduzioni	-	-
Superficie m ²	660	460
Qualità	SEMINATIVO	PASCOLO
Classe	3	2

> **Intestazione attuale dell'immobile - totale intestati: 1**

> **1. CIOTTA Alberta (CF CTTLRT66T53G511N)**
nata a PETRALIA SOTTANA (PA) il 13/12/1966
Diritto di: Proprietà per 1/1 (deriva dall'atto 1)

1. Atto del 13/10/1997 Pubblico ufficiale NOT. MESSINA LAURA Sede NICOSIA (EN) Repertorio n. 19413 - UR Sede NICOSIA (EN) Registrazione n. 755 registrato in data 30/10/1997 - COMPRAVENDITA Voltura n. 1666.1/1998 - Pratica n. 532283 in atti dal 03/12/2001

Visura telematica

Tributi speciali: Euro 0,90

Catasto terreni
Visura attuale per immobile
Situazione degli atti informatizzati al 15/11/2022

**Immobile di catasto terreni****Causali di aggiornamento ed annotazioni****Informazioni riportate negli atti del catasto al 15/11/2022****Dati identificativi:** Comune di **GANGI (D907) (PA)**Foglio **79** Particella **120****Classamento:**Particella divisa in **2** porzioni

Totali particella:

Redditi: dominicale **Euro 142,91**agrario **Euro 47,70**Superficie: **39.360** m²**Il reddito dominicale è stato calcolato tenendo conto delle eventuali deduzioni indicate in tabella**

Porzione	AA	AB
Reddito dominicale	Euro 139,44	Euro 3,47
Reddito agrario	Euro 46,48	Euro 1,22
Deduzioni	-	-
Superficie m ²	35.998	3.362
Qualità	SEMINATIVO	PASCOLO
Classe	3	2

Ultimo atto di aggiornamento: TABELLA DI VARIAZIONE del 15/12/2011 Pratica n. PA0609379 in atti dal 15/12/2011 TRASMISSIONE DATI AGEA AI SENSI DEL DL 3.10.2006 N.262 (n. 39448.1/2011)**Annotazioni:** VARIAZIONE CULTURALE ESEGUITA AI SENSI DEL DL 3.10.2006 N. 262, CONVERTITO CON MODIFICAZIONI NELLA LEGGE 24.11.2006 N. 286 E SUCCESSIVE MODIFICAZIONI (ANNO 2011)

Direzione Provinciale di Palermo
Ufficio Provinciale - Territorio
Servizi Catastali

> Dati identificativi

Comune di **GANGI (D907) (PA)**
Foglio **79** Particella **120**

Impianto meccanografico del 08/03/1988

> Dati di classamento

Particella divisa in **2** porzioni

Totali particella:

Redditi: dominicale **Euro 142,91**
agrario **Euro 47,70**

Superficie: **39.360** m²

Il reddito dominicale è stato calcolato tenendo conto delle eventuali deduzioni indicate in tabella

TABELLA DI VARIAZIONE del 15/12/2011 Pratica n. PA0609379 in atti dal 15/12/2011 TRASMISSIONE DATI AGEA AI SENSI DEL DL 3.10.2006 N.262 (n. 39448.1/2011)

Annotazioni: VARIAZIONE CULTURALE ESEGUITA AI SENSI DEL DL 3.10.2006 N. 262, CONVERTITO CON MODIFICAZIONI NELLA LEGGE 24.11.2006 N. 286 E SUCCESSIVE MODIFICAZIONI (ANNO 2011)

Porzione	AA	AB
Reddito dominicale	Euro 139,44	Euro 3,47
Reddito agrario	Euro 46,48	Euro 1,22
Deduzioni	-	-
Superficie m ²	35.998	3.362
Qualità	SEMINATIVO	PASCOLO
Classe	3	2

> Intestazione attuale dell'immobile - totale intestati: 1

> **1. CIOTTA Alberta (CF CTTLRT66T53G511N)**
nata a PETRALIA SOTTANA (PA) il 13/12/1966
Diritto di: Proprietà per 1/1 (deriva dall'atto 1)

1. Atto del 13/10/1997 Pubblico ufficiale NOT. MESSINA LAURA Sede NICOSIA (EN) Repertorio n. 19413 - UR Sede NICOSIA (EN) Registrazione n. 755 registrato in data 30/10/1997 - COMPRAVENDITA Voltura n. 1666.1/1998 - Pratica n. 532283 in atti dal 03/12/2001

Visura telematica

Tributi speciali: Euro 0,90

Catasto terreni
Visura attuale per immobile
Situazione degli atti informatizzati al 15/11/2022

**Immobile di catasto terreni****Causali di aggiornamento ed annotazioni****Informazioni riportate negli atti del catasto al 15/11/2022****Dati identificativi:** Comune di **GANGI (D907) (PA)**Foglio **79** Particella **141****Classamento:**Particella divisa in **2** porzioni

Totali particella:

Redditi: dominicale **Euro 200,92**agrario **Euro 67,00**Superficie: **53.070** m²**Il reddito dominicale è stato calcolato tenendo conto delle eventuali deduzioni indicate in tabella**

Porzione	AA	AB
Reddito dominicale	Euro 199,23	Euro 1,69
Reddito agrario	Euro 66,41	Euro 0,59
Deduzioni	-	-
Superficie m ²	51.434	1.636
Qualità	SEMINATIVO	PASCOLO
Classe	3	2

Ultimo atto di aggiornamento: TABELLA DI VARIAZIONE del 15/12/2011 Pratica n. PA0609383 in atti dal 15/12/2011 TRASMISSIONE DATI AGEA AI SENSI DEL DL 3.10.2006 N.262 (n. 39452.1/2011)**Annotazioni:** VARIAZIONE CULTURALE ESEGUITA AI SENSI DEL DL 3.10.2006 N. 262, CONVERTITO CON MODIFICAZIONI NELLA LEGGE 24.11.2006 N. 286 E SUCCESSIVE MODIFICAZIONI (ANNO 2011)

> Dati identificativiComune di **GANGI (D907) (PA)**
Foglio **79** Particella **141**

Impianto meccanografico del 08/03/1988

> Dati di classamentoParticella divisa in **2** porzioni
Totali particella:
Redditi: dominicale **Euro 200,92**
 agrario **Euro 67,00**
Superficie: **53.070** m²**Il reddito dominicale è stato calcolato tenendo conto delle eventuali deduzioni indicate in tabella**

TABELLA DI VARIAZIONE del 15/12/2011 Pratica n. PA0609383 in atti dal 15/12/2011 TRASMISSIONE DATI AGEA AI SENSI DEL DL 3.10.2006 N.262 (n. 39452.1/2011)

Annotazioni: VARIAZIONE CULTURALE ESEGUITA AI SENSI DEL DL 3.10.2006 N. 262, CONVERTITO CON MODIFICAZIONI NELLA LEGGE 24.11.2006 N. 286 E SUCCESSIVE MODIFICAZIONI (ANNO 2011)

Porzione	AA	AB
Reddito dominicale	Euro 199,23	Euro 1,69
Reddito agrario	Euro 66,41	Euro 0,59
Deduzioni	-	-
Superficie m ²	51.434	1.636
Qualità	SEMINATIVO	PASCOLO
Classe	3	2

> **Intestazione attuale dell'immobile - totale intestati: 4**

- > **1. BRUNO Giuseppina**
(CF BRNGPP77P44C342P)
nata a ENNA (EN) il 04/09/1977
Diritto di: Proprieta' per 2/9 (deriva dall'atto 1)
- > **2. BRUNO Grazia (CF BRNGRZ60L48H245R)**
nata a RESUTTANO (CL) il 08/07/1960
Diritto di: Proprieta' per 2/9 (deriva dall'atto 1)
- > **3. BRUNO Marinella**
(CF BRNMNL70R68H245D)
nata a RESUTTANO (CL) il 28/10/1970
Diritto di: Proprieta' per 2/9 (deriva dall'atto 1)
- > **4. MADONIA Maria**
(CF MDNMRA36S62H245W)
nata a RESUTTANO (CL) il 22/11/1936
Diritto di: Proprieta' per 3/9 (deriva dall'atto 1)
1. DENUNZIA (NEI PASSAGGI PER CAUSA DI MORTE) del 06/08/1988 Sede NICOSIA (EN) Registrazione Volume 160 n. 255 registrato in data 15/10/1988 - Voltura n. 1725.1/1990 in atti dal 02/05/1995
-

Visura telematica

Tributi speciali: Euro 0,90

Catasto terreni
Visura attuale per immobile
Situazione degli atti informatizzati al 15/11/2022



Immobile di catasto terreni



Causali di aggiornamento ed annotazioni

Informazioni riportate negli atti del catasto al 15/11/2022

Dati identificativi: Comune di **GANGI (D907) (PA)**

Foglio **79** Particella **142**

Classamento:

Particella divisa in **2** porzioni

Totali particella:

Redditi: dominicale **Euro 217,74**

agrario **Euro 71,34**

Superficie: **52.370** m²

Il reddito dominicale è stato calcolato tenendo conto delle eventuali deduzioni indicate in tabella

Porzione	AA	AB
Reddito dominicale	Euro 174,92	Euro 42,82
Reddito agrario	Euro 58,31	Euro 13,03
Deduzioni	-	-
Superficie m ²	45.160	7.210
Qualità	SEMINATIVO	SEMIN ARBOR
Classe	3	2

Ultimo atto di aggiornamento: TABELLA DI VARIAZIONE del 15/03/2007 Pratica n. PA0169310 in atti dal 15/03/2007 TRASMISSIONE DATI AI SENSI DEL DECRETO 262 DEL 3 OTTOBRE 2006 (n. 45683.1/2007)

Annotazioni: VARIAZIONE CULTURALE EX D.L. N. 262/06 - QUALITA` DICHIARATA O PARIFICATA A COLTURA PRESENTE NEL QUADRO TARIFFARIO

Direzione Provinciale di Palermo
Ufficio Provinciale - Territorio
Servizi Catastali

> Dati identificativi

Comune di **GANGI (D907) (PA)**
Foglio **79** Particella **142**

Impianto meccanografico del 08/03/1988

> Dati di classamento

Particella divisa in **2** porzioni
Totali particella:
Redditi: dominicale **Euro 217,74**
 agrario **Euro 71,34**
Superficie: **52.370** m²

Il reddito dominicale è stato calcolato tenendo conto delle eventuali deduzioni indicate in tabella

TABELLA DI VARIAZIONE del 15/03/2007 Pratica n. PA0169310 in atti dal 15/03/2007 TRASMISSIONE DATI AI SENSI DEL DECRETO 262 DEL 3 OTTOBRE 2006 (n. 45683.1/2007)

Annotazioni: VARIAZIONE CULTURALE EX D.L. N. 262/06 - QUALITA` DICHIARATA O PARIFICATA A COLTURA PRESENTE NEL QUADRO TARIFFARIO

Porzione	AA	AB
Reddito dominicale	Euro 174,92	Euro 42,82
Reddito agrario	Euro 58,31	Euro 13,03
Deduzioni	-	-
Superficie m ²	45.160	7.210
Qualità	SEMINATIVO	SEMIN ARBOR
Classe	3	2

> Intestazione attuale dell'immobile - totale intestati: 1

> **1. DI GANGI Santo**
(CF DGNSNT58S22D907P)
nato a GANGI (PA) il 22/11/1958
Diritto di: Proprieta' per 1000/1000 (deriva dall'atto 1)

1. Atto del 01/09/1995 Pubblico ufficiale SALVATORE ARGENTO Sede ENNA (EN) Repertorio n. 160947 - Voltura n. 8460.1/1997 in atti dal 28/10/1997

Visura telematica

Tributi speciali: Euro 0,90

Catasto terreni
Visura attuale per immobile
Situazione degli atti informatizzati al 15/11/2022



Immobile di catasto terreni



Causali di aggiornamento ed annotazioni

Informazioni riportate negli atti del catasto al 15/11/2022

Dati identificativi: Comune di **GANGI (D907) (PA)**

Foglio **79** Particella **143**

Classamento:

Redditi: dominicale **Euro 90,95 Lire 176.100**

agrario **Euro 30,32 Lire 58.700**

Particella con qualità: **SEMINATIVO** di classe **3**

Superficie: **23.480 m²**

Ultimo atto di aggiornamento: Impianto meccanografico del 08/03/1988

> **Dati identificativi**

Comune di **GANGI (D907) (PA)**

Foglio **79** Particella **143**

Partita: **11290**

Impianto meccanografico del 08/03/1988

> **Dati di classamento**

Redditi: dominicale **Euro 90,95 Lire 176.100**

agrario **Euro 30,32 Lire 58.700**

Particella con qualità: **SEMINATIVO** di classe **3**

Superficie: **23.480 m²**

Impianto meccanografico del 08/03/1988

> **Intestazione attuale dell'immobile - totale intestati: 1**

> **1. DI GANGI Michelangelo ; Nato Il 05/05/940**

nato il 05/05/1940

Diritto di: Proprieta' per 1000/1000 (deriva dall'atto 1)

1. Impianto meccanografico del 08/03/1988

Visura telematica

Tributi speciali: Euro 0,90

Catasto terreni
Visura attuale per immobile
Situazione degli atti informatizzati al 15/11/2022



Immobile di catasto terreni



Causali di aggiornamento ed annotazioni

Informazioni riportate negli atti del catasto al 15/11/2022

Dati identificativi: Comune di **GANGI (D907) (PA)**

Foglio **79** Particella **145**

Classamento:

Redditi: dominicale **Euro 102,30 Lire 198.080**

agrario **Euro 35,80 Lire 69.328**

Particella con qualità: **SEMINATIVO** di classe **4**

Superficie: **49.520 m²**

Ultimo atto di aggiornamento: ISTRUMENTO (ATTO PUBBLICO) del 21/10/1983 in atti dal 15/03/1991 (n. 249885)

> **Dati identificativi**

Comune di **GANGI (D907) (PA)**

Foglio **79** Particella **145**

Partita: **17640**

Impianto meccanografico del 08/03/1988

> **Dati di classamento**

Redditi: dominicale **Euro 102,30 Lire 198.080**

agrario **Euro 35,80 Lire 69.328**

Particella con qualità: **SEMINATIVO** di classe **4**

Superficie: **49.520 m²**

Impianto meccanografico del 08/03/1988

> **Altre variazioni**

ISTRUMENTO (ATTO PUBBLICO) del 21/10/1983 in
atti dal 15/03/1991 (n. 249885)

> Intestazione attuale dell'immobile - totale intestati: 1

> 1. RANDAZZO Concetta
(CF RNDCCCT53R61A202Q)

nata a ALIMENA (PA) il 21/10/1953

Diritto di: Proprieta' per 1000/1000 (deriva dall'atto
1)

1. Atto del 30/11/1989 Pubblico ufficiale PUGLISI Sede
PETRALIA SOTTANA (PA) Repertorio n. 24028 Sede
PETRALIA SOTTANA (PA) Registrazione n. 770
registrato in data 18/12/1989 - n. 12681.1/1990 in atti
dal 23/04/1992

Visura telematica

Tributi speciali: Euro 0,90

Catasto terreni
Visura attuale per immobile
Situazione degli atti informatizzati al 15/11/2022



Immobile di catasto terreni



Causali di aggiornamento ed annotazioni

Informazioni riportate negli atti del catasto al 15/11/2022

Dati identificativi: Comune di **GANGI (D907) (PA)**

Foglio **79** Particella **146**

Classamento:

Redditi: dominicale **Euro 111,72 Lire 216.323**

agrario **Euro 37,24 Lire 72.108**

Particella con qualità: **SEMINATIVO** di classe **3**

Superficie: **28.843 m²**

Ultimo atto di aggiornamento: FRAZIONAMENTO in atti dal 15/03/1991 (n. 2485)

> **Dati identificativi**

Comune di **GANGI (D907) (PA)**

Foglio **79** Particella **146**

Partita: **18559**

Impianto meccanografico del 08/03/1988

> **Dati di classamento**

Redditi: dominicale **Euro 111,72 Lire 216.323**

agrario **Euro 37,24 Lire 72.108**

Particella con qualità: **SEMINATIVO** di classe **3**

Superficie: **28.843 m²**

FRAZIONAMENTO in atti dal 15/03/1991 (n. 2485)

> **Intestazione attuale dell'immobile - totale intestati: 1**

> **1. DI GANGI Francesco**
(CF DGNFNC80R23G511M)

nato a PETRALIA SOTTANA (PA) il 23/10/1980

Diritto di: Proprietà' per 1/1 in regime di separazione dei beni (deriva dall'atto 1)

1. Atto del 11/10/2022 Pubblico ufficiale PUGLISI STEFANO Sede PALERMO (PA) Repertorio n. 8942 registrato in data - COMPRAVENDITA Nota presentata con Modello Unico n. 39067.1/2022 Reparto PI di PALERMO in atti dal 15/10/2022



Direzione Provinciale di Palermo
Ufficio Provinciale - Territorio
Servizi Catastali

Data: **15/11/2022**
Ora: **14:33:47**
Numero Pratica: **T277816/2022**
Pag: **2 - Fine**

Tributi speciali: Euro 0,90

Catasto terreni
Visura attuale per immobile
Situazione degli atti informatizzati al 15/11/2022

**Immobile di catasto terreni****Causali di aggiornamento ed annotazioni****Informazioni riportate negli atti del catasto al 15/11/2022****Dati identificativi:** Comune di **GANGI (D907) (PA)**Foglio **79** Particella **154****Classamento:**Particella divisa in **2** porzioni

Totali particella:

Redditi: dominicale **Euro 33,80**agrario **Euro 11,83**Superficie: **19.170** m²**Il reddito dominicale è stato calcolato tenendo conto delle eventuali deduzioni indicate in tabella**

Porzione	AA	AB
Reddito dominicale	Euro 27,99	Euro 5,81
Reddito agrario	Euro 9,80	Euro 2,03
Deduzioni	-	-
Superficie m ²	13.549	5.621
Qualità	SEMINATIVO	PASCOLO
Classe	4	2

Ultimo atto di aggiornamento: TABELLA DI VARIAZIONE del 13/12/2007 Pratica n. PA0688397 in atti dal 13/12/2007 TRASMISSIONE DATI AGEA AI SENSI DEL DL 3.10.2006 N.262 (n. 138832.1/2007)**Annotazioni:** VARIAZIONE CULTURALE ESEGUITA AI SENSI DEL DL 3.10.2006 N. 262, CONVERTITO CON MODIFICAZIONI NELLA LEGGE 24.11.2006 N. 286 (ANNO 2007) - QUALITA' DICHIARATA O PARIFICATA A COLTURA PRESENTE NEL QUADRO TARIFFARIO DEL COMUNE

> **Dati identificativi**

Comune di **GANGI (D907) (PA)**
Foglio **79** Particella **154**

FRAZIONAMENTO in atti dal 15/03/1991 (n. 578)

> **Dati di classamento**

Particella divisa in **2** porzioni
Totali particella:
Redditi: dominicale **Euro 33,80**
 agrario **Euro 11,83**
Superficie: **19.170** m²

Il reddito dominicale è stato calcolato tenendo conto delle eventuali deduzioni indicate in tabella

Porzione	AA	AB
Reddito dominicale	Euro 27,99	Euro 5,81
Reddito agrario	Euro 9,80	Euro 2,03
Deduzioni	-	-
Superficie m ²	13.549	5.621
Qualità	SEMINATIVO	PASCOLO
Classe	4	2

TABELLA DI VARIAZIONE del 13/12/2007 Pratica n. PA0688397 in atti dal 13/12/2007 TRASMISSIONE DATI AGEA AI SENSI DEL DL 3.10.2006 N.262 (n. 138832.1/2007)

Annotazioni: VARIAZIONE CULTURALE ESEGUITA AI SENSI DEL DL 3.10.2006 N. 262, CONVERTITO CON MODIFICAZIONI NELLA LEGGE 24.11.2006 N. 286 (ANNO 2007) - QUALITÀ DICHIARATA O PARIFICATA A CULTURA PRESENTE NEL QUADRO TARIFFARIO DEL COMUNE

> **Intestazione attuale dell'immobile - totale intestati: 2**

> **1. FERRARA Carmela
(CF FRRCML33A41F892S)**

nata a NICOSIA (EN) il 01/01/1933

Diritto di: Proprieta' in regime di comunione dei
beni (deriva dall'atto 1)

1. Atto del 16/04/1986 Pubblico ufficiale POLIZZANO
F P Sede NICOSIA (EN) Repertorio n. 25410 - UR Sede
NICOSIA (EN) Registrazione n. 478 registrato in data
02/05/1986 - Voltura n. 401586 in atti dal 15/03/1991

> **2. VIGNERI Paolo (CF VGNPLA34M26F892J)**

nato a NICOSIA (EN) il 26/08/1934

Diritto di: Proprieta' in regime di comunione dei
beni (deriva dall'atto 1)

Visura telematica

Tributi speciali: Euro 0,90

Catasto terreni
Visura attuale per immobile
Situazione degli atti informatizzati al 15/11/2022



Immobile di catasto terreni



Causali di aggiornamento ed annotazioni

Informazioni riportate negli atti del catasto al 15/11/2022

Dati identificativi: Comune di **GANGI (D907) (PA)**

Foglio **79** Particella **155**

Classamento:

Redditi: dominicale **Euro 1,86 Lire 3.600**

agrario **Euro 0,62 Lire 1.200**

Particella con qualità: **SEMINATIVO** di classe **3**

Superficie: **480 m²**

Ultimo atto di aggiornamento: ISTRUMENTO (ATTO PUBBLICO) del 21/10/1983 in atti dal 15/03/1991 (n. 249885)

> **Dati identificativi**

Comune di **GANGI (D907) (PA)**

Foglio **79** Particella **155**

Partita: **17640**

Impianto meccanografico del 08/03/1988

> **Dati di classamento**

Redditi: dominicale **Euro 1,86 Lire 3.600**

agrario **Euro 0,62 Lire 1.200**

Particella con qualità: **SEMINATIVO** di classe **3**

Superficie: **480 m²**

Impianto meccanografico del 08/03/1988

> **Altre variazioni**

ISTRUMENTO (ATTO PUBBLICO) del 21/10/1983 in
atti dal 15/03/1991 (n. 249885)

> Intestazione attuale dell'immobile - totale intestati: 1

> 1. RANDAZZO Concetta
(CF RNDCT53R61A202Q)

nata a ALIMENA (PA) il 21/10/1953

Diritto di: Proprieta' per 1000/1000 (deriva dall'atto
1)

1. Atto del 30/11/1989 Pubblico ufficiale PUGLISI Sede
PETRALIA SOTTANA (PA) Repertorio n. 24028 Sede
PETRALIA SOTTANA (PA) Registrazione n. 770
registrato in data 18/12/1989 - n. 12681.1/1990 in atti
dal 23/04/1992

Visura telematica

Tributi speciali: Euro 0,90

Catasto terreni
Visura attuale per immobile
Situazione degli atti informatizzati al 15/11/2022

**Immobile di catasto terreni****Causali di aggiornamento ed annotazioni****Informazioni riportate negli atti del catasto al 15/11/2022****Dati identificativi:** Comune di **GANGI (D907) (PA)**Foglio **79** Particella **156****Classamento:**Particella divisa in **2** porzioni

Totali particella:

Redditi: dominicale **Euro 0,62**agrario **Euro 0,22**Superficie: **400 m²****Il reddito dominicale è stato calcolato tenendo conto delle eventuali deduzioni indicate in tabella**

Porzione	AA	AB
Reddito dominicale	Euro 0,42	Euro 0,20
Reddito agrario	Euro 0,15	Euro 0,07
Deduzioni	-	-
Superficie m ²	203	197
Qualità	SEMINATIVO	PASCOLO
Classe	4	2

Ultimo atto di aggiornamento: TABELLA DI VARIAZIONE del 15/12/2011 Pratica n. PA0609384 in atti dal 15/12/2011 TRASMISSIONE DATI AGEA AI SENSI DEL DL 3.10.2006 N.262 (n. 39453.1/2011)**Annotazioni:** VARIAZIONE CULTURALE ESEGUITA AI SENSI DEL DL 3.10.2006 N. 262, CONVERTITO CON MODIFICAZIONI NELLA LEGGE 24.11.2006 N. 286 E SUCCESSIVE MODIFICAZIONI (ANNO 2011)

> Dati identificativi

Comune di **GANGI (D907) (PA)**
Foglio **79** Particella **156**

Impianto meccanografico del 08/03/1988

> Dati di classamento

Particella divisa in **2** porzioni

Totali particella:

Redditi: dominicale **Euro 0,62**

agrario **Euro 0,22**

Superficie: **400 m²**

Il reddito dominicale è stato calcolato tenendo conto delle eventuali deduzioni indicate in tabella

TABELLA DI VARIAZIONE del 15/12/2011 Pratica n. PA0609384 in atti dal 15/12/2011 TRASMISSIONE DATI AGEA AI SENSI DEL DL 3.10.2006 N.262 (n. 39453.1/2011)

Annotazioni: VARIAZIONE CULTURALE ESEGUITA AI SENSI DEL DL 3.10.2006 N. 262, CONVERTITO CON MODIFICAZIONI NELLA LEGGE 24.11.2006 N. 286 E SUCCESSIVE MODIFICAZIONI (ANNO 2011)

Porzione	AA	AB
Reddito dominicale	Euro 0,42	Euro 0,20
Reddito agrario	Euro 0,15	Euro 0,07
Deduzioni	-	-
Superficie m ²	203	197
Qualità	SEMINATIVO	PASCOLO
Classe	4	2

> Intestazione attuale dell'immobile - totale intestati: 1

> **1. CIOTTA Alberta (CF CTTLRT66T53G511N)**
nata a PETRALIA SOTTANA (PA) il 13/12/1966
Diritto di: Proprietà' per 1/1 (deriva dall'atto 1)

1. Atto del 13/10/1997 Pubblico ufficiale NOT. MESSINA LAURA Sede NICOSIA (EN) Repertorio n. 19413 - UR Sede NICOSIA (EN) Registrazione n. 755 registrato in data 30/10/1997 - COMPRAVENDITA Voltura n. 1666.1/1998 - Pratica n. 532283 in atti dal 03/12/2001

Visura telematica

Tributi speciali: Euro 0,90

Catasto terreni
Visura attuale per immobile
Situazione degli atti informatizzati al 15/11/2022

**Immobile di catasto terreni****Causali di aggiornamento ed annotazioni****Informazioni riportate negli atti del catasto al 15/11/2022****Dati identificativi:** Comune di **GANGI (D907) (PA)**Foglio **79** Particella **158****Classamento:**Particella divisa in **2** porzioni

Totali particella:

Redditi: dominicale **Euro 0,49**agrario **Euro 0,18**Superficie: **410 m²****Il reddito dominicale è stato calcolato tenendo conto delle eventuali deduzioni indicate in tabella**

Porzione	AA	AB
Reddito dominicale	Euro 0,36	Euro 0,13
Reddito agrario	Euro 0,13	Euro 0,05
Deduzioni	-	-
Superficie m ²	347	63
Qualità	PASCOLO	SEMINATIVO
Classe	2	4

Ultimo atto di aggiornamento: TABELLA DI VARIAZIONE del 15/12/2011 Pratica n. PA0609385 in atti dal 15/12/2011 TRASMISSIONE DATI AGEA AI SENSI DEL DL 3.10.2006 N.262 (n. 39454.1/2011)**Annotazioni:** VARIAZIONE COLTURALE ESEGUITA AI SENSI DEL DL 3.10.2006 N. 262, CONVERTITO CON MODIFICAZIONI NELLA LEGGE 24.11.2006 N. 286 E SUCCESSIVE MODIFICAZIONI (ANNO 2011)

> **Dati identificativi**

Comune di **GANGI (D907) (PA)**
Foglio **79** Particella **158**

Impianto meccanografico del 08/03/1988

> **Dati di classamento**

Particella divisa in **2** porzioni

Totali particella:

Redditi: dominicale **Euro 0,49**

agrario **Euro 0,18**

Superficie: **410 m²**

Il reddito dominicale è stato calcolato tenendo conto delle eventuali deduzioni indicate in tabella

TABELLA DI VARIAZIONE del 15/12/2011 Pratica n. PA0609385 in atti dal 15/12/2011 TRASMISSIONE DATI AGEA AI SENSI DEL DL 3.10.2006 N.262 (n. 39454.1/2011)

Annotazioni: VARIAZIONE CULTURALE ESEGUITA AI SENSI DEL DL 3.10.2006 N. 262, CONVERTITO CON MODIFICAZIONI NELLA LEGGE 24.11.2006 N. 286 E SUCCESSIVE MODIFICAZIONI (ANNO 2011)

Porzione	AA	AB
Reddito dominicale	Euro 0,36	Euro 0,13
Reddito agrario	Euro 0,13	Euro 0,05
Deduzioni	-	-
Superficie m ²	347	63
Qualità	PASCOLO	SEMINATIVO
Classe	2	4

> **Intestazione attuale dell'immobile - totale intestati: 1**

> **1. DOMINA Antonino**
(CF DMN>NN40H10D907Y)
nato a GANGI (PA) il 10/06/1940
Diritto di: Proprietà per 1000/1000 (deriva dall'atto 1)

1. Atto del 07/12/1989 Pubblico ufficiale RIZZO MASSIMO Sede NICOSIA (EN) Repertorio n. 3917 Sede NICOSIA (EN) Registrazione n. 772 registrato in data 22/12/1989 - n. 994.1/1990 in atti dal 23/04/1992

Visura telematica

Tributi speciali: Euro 0,90

Catasto terreni
Visura attuale per immobile
Situazione degli atti informatizzati al 15/11/2022



Immobile di catasto terreni



Causali di aggiornamento ed annotazioni

Informazioni riportate negli atti del catasto al 15/11/2022

Dati identificativi: Comune di **GANGI (D907) (PA)**

Foglio **79** Particella **186**

Classamento:

Redditi: dominicale **Euro 3,41 Lire 6.600**

agrario **Euro 1,14 Lire 2.200**

Particella con qualità: **SEMINATIVO** di classe **3**

Superficie: **880 m²**

Ultimo atto di aggiornamento: FRAZIONAMENTO in atti dal 15/03/1991 (n. 2485)

> **Dati identificativi**

Comune di **GANGI (D907) (PA)**

Foglio **79** Particella **186**

Partita: **11291**

FRAZIONAMENTO in atti dal 15/03/1991 (n. 2485)

> **Dati di classamento**

Redditi: dominicale **Euro 3,41 Lire 6.600**

agrario **Euro 1,14 Lire 2.200**

Particella con qualità: **SEMINATIVO** di classe **3**

Superficie: **880 m²**

FRAZIONAMENTO in atti dal 15/03/1991 (n. 2485)

> Intestazione attuale dell'immobile - totale intestati: 2

- > **1. DI GANGI Michelangelo**
(CF DGNMHL40E05A202K)
nato a ALIMENA (PA) il 05/05/1940
Diritto di: Proprieta' per 1/2 (deriva dall'atto 1)
1. Atto del 27/11/1985 Pubblico ufficiale ANASTASI EMILIA Sede CASTELBUONO (PA) Repertorio n. 20586 - UR Sede CEFALU' (PA) Registrazione n. 2662 registrato in data 16/12/1985 - n. 3076.1/1986 in atti dal 16/01/1995
- > **2. RANDAZZO Concetta**
(CF RNDCT53R61A202Q)
nata a ALIMENA (PA) il 21/10/1953
Diritto di: Proprieta' per 1/2 (deriva dall'atto 1)
-

Visura telematica

Tributi speciali: Euro 0,90

Catasto terreni
Visura attuale per immobile
Situazione degli atti informatizzati al 15/11/2022

**Immobile di catasto terreni****Causali di aggiornamento ed annotazioni****Informazioni riportate negli atti del catasto al 15/11/2022****Dati identificativi:** Comune di **GANGI (D907) (PA)**Foglio **79** Particella **187****Classamento:**Particella divisa in **2** porzioni

Totali particella:

Redditi: dominicale **Euro 91,21**agrario **Euro 30,42**Superficie: **24.308** m²**Il reddito dominicale è stato calcolato tenendo conto delle eventuali deduzioni indicate in tabella**

Porzione	AA	AB
Reddito dominicale	Euro 90,14	Euro 1,07
Reddito agrario	Euro 30,05	Euro 0,37
Deduzioni	-	-
Superficie m ²	23.272	1.036
Qualità	SEMINATIVO	PASCOLO
Classe	3	2

Ultimo atto di aggiornamento: TABELLA DI VARIAZIONE del 11/06/2018 Pratica n. PA0233403 in atti dal 04/12/2018 TRASMISSIONE DATI AGEA AI SENSI DEL DL 3.10.2006 N. 262 (n. 11198.1/2018)**Annotazioni:** Variazione colturale eseguita ai sensi del DI 3.10.2006 n. 262, convertito con modificazioni nella legge 24.11.2006 n. 286 e successive modificazioni (anno 2018) - Eseguita a seguito di dichiarazione resa il 11/06/2018 all'Organismo Pagatore AGEA con la domanda AGEA.ADU.2018.0420261 (Scheda validazione/ fascicolo prot. n. AGEA.CAA741.2018.0000222)

> **Dati identificativi**

Comune di **GANGI (D907) (PA)**
Foglio **79** Particella **187**

FRAZIONAMENTO in atti dal 15/03/1991 (n. 2485)

> **Dati di classamento**

Particella divisa in **2** porzioni

Totali particella:

Redditi: dominicale **Euro 91,21**

agrario **Euro 30,42**

Superficie: **24.308** m²

Il reddito dominicale è stato calcolato tenendo conto delle eventuali deduzioni indicate in tabella

Porzione	AA	AB
Reddito dominicale	Euro 90,14	Euro 1,07
Reddito agrario	Euro 30,05	Euro 0,37
Deduzioni	-	-
Superficie m ²	23.272	1.036
Qualità	SEMINATIVO	PASCOLO
Classe	3	2

TABELLA DI VARIAZIONE del 11/06/2018 Pratica n. PA0233403 in atti dal 04/12/2018 TRASMISSIONE DATI AGEA AI SENSI DEL DL 3.10.2006 N. 262 (n. 11198.1/2018)

Annotazioni: Variazione culturale eseguita ai sensi del DI 3.10.2006 n. 262, convertito con modificazioni nella legge 24.11.2006 n. 286 e successive modificazioni (anno 2018) - Eseguita a seguito di dichiarazione resa il 11/06/2018 all'Organismo Pagatore AGEA con la domanda AGEA.ADU.2018.0420261 (Scheda validazione/fascicolo prot. n. AGEA.CAA741.2018.0000222)

> **Intestazione attuale dell'immobile - totale intestati: 2**

- > **1. DI GANGI Michelangelo**
(CF DGNMHL40E05A202K)
nato a ALIMENA (PA) il 05/05/1940
Diritto di: Proprieta' per 1/2 (deriva dall'atto 1)
1. Atto del 27/11/1985 Pubblico ufficiale ANASTASI EMILIA Sede CASTELBUONO (PA) Repertorio n. 20586 - UR Sede CEFALU' (PA) Registrazione n. 2662 registrato in data 16/12/1985 - n. 3076.1/1986 in atti dal 16/01/1995
- > **2. RANDAZZO Concetta**
(CF RNDCCCT53R61A202Q)
nata a ALIMENA (PA) il 21/10/1953
Diritto di: Proprieta' per 1/2 (deriva dall'atto 1)
-

Visura telematica

Tributi speciali: Euro 0,90

Catasto terreni
Visura attuale per immobile
Situazione degli atti informatizzati al 15/11/2022



Immobile di catasto terreni



Causali di aggiornamento ed annotazioni

Informazioni riportate negli atti del catasto al 15/11/2022

Dati identificativi: Comune di **GANGI (D907) (PA)**

Foglio **79** Particella **228**

Classamento:

Particella divisa in **2** porzioni

Totali particella:

Redditi: dominicale **Euro 33,89**

agrario **Euro 11,86**

Superficie: **19.833** m²

Il reddito dominicale è stato calcolato tenendo conto delle eventuali deduzioni indicate in tabella

Porzione	AA	AB
Reddito dominicale	Euro 26,81	Euro 7,08
Reddito agrario	Euro 9,38	Euro 2,48
Deduzioni	-	-
Superficie m ²	12.979	6.854
Qualità	SEMINATIVO	PASCOLO
Classe	4	2

Ultimo atto di aggiornamento: TABELLA DI VARIAZIONE del 11/06/2018 Pratica n. PA0233404 in atti dal 04/12/2018 TRASMISSIONE DATI AGEA AI SENSI DEL DL 3.10.2006 N. 262 (n. 11199.1/2018)

Annotazioni: Variazione colturale eseguita ai sensi del DI 3.10.2006 n. 262, convertito con modificazioni nella legge 24.11.2006 n. 286 e successive modificazioni (anno 2018) - Eseguita a seguito di dichiarazione resa il 11/06/2018 all'Organismo Pagatore AGEA con la domanda AGEA.ADU.2018.0420261 (Scheda validazione/fascicolo prot. n. AGEA.CAA741.2018.0000222)

Direzione Provinciale di Palermo
Ufficio Provinciale - Territorio
Servizi Catastali

> Dati identificativi

Comune di **GANGI (D907) (PA)**
Foglio **79** Particella **228**

Tipo Mappale del 14/04/2006 Pratica n. PA0113904 in
atti dal 14/04/2006 (n. 113904.1/2006)

> Dati di classamento

Particella divisa in **2** porzioni
Totali particella:
Redditi: dominicale **Euro 33,89**
 agrario **Euro 11,86**
Superficie: **19.833** m²

Il reddito dominicale è stato calcolato tenendo conto delle eventuali deduzioni indicate in tabella

Porzione	AA	AB
Reddito dominicale	Euro 26,81	Euro 7,08
Reddito agrario	Euro 9,38	Euro 2,48
Deduzioni	-	-
Superficie m ²	12.979	6.854
Qualità	SEMINATIVO	PASCOLO
Classe	4	2

TABELLA DI VARIAZIONE del 11/06/2018 Pratica n. PA0233404 in atti dal 04/12/2018 TRASMISSIONE DATI AGEA AI SENSI DEL DL 3.10.2006 N. 262 (n. 11199.1/2018)

Annotazioni: Variazione culturale eseguita ai sensi del DI 3.10.2006 n. 262, convertito con modificazioni nella legge 24.11.2006 n. 286 e successive modificazioni (anno 2018) - Eseguita a seguito di dichiarazione resa il 11/06/2018 all'Organismo Pagatore AGEA con la domanda AGEA.ADU.2018.0420261 (Scheda validazione/fascicolo prot. n. AGEA.CAA741.2018.0000222)

> Intestazione attuale dell'immobile - totale intestati: 1

> **1. DI GANGI Michelangelo ; Nato Il 05/05/940**
nato il 05/05/1940
Diritto di: Proprieta' per 1000/1000 (deriva dall'atto 1)

1. TABELLA DI VARIAZIONE del 14/04/2006 registrato in data - n. 113904.1/2006 - Pratica n. PA0113904 in atti dal 14/04/2006

Visura telematica

Tributi speciali: Euro 0,90

Catasto terreni
Visura attuale per immobile
Situazione degli atti informatizzati al 15/11/2022

**Immobile di catasto terreni****Causali di aggiornamento ed annotazioni****Informazioni riportate negli atti del catasto al 15/11/2022****Dati identificativi:** Comune di **GANGI (D907) (PA)**Foglio **80** Particella **57****Classamento:**Particella divisa in **2** porzioni

Totali particella:

Redditi: dominicale **Euro 577,53**agrario **Euro 157,87**Superficie: **372.940** m²**Il reddito dominicale è stato calcolato tenendo conto delle eventuali deduzioni indicate in tabella**

Porzione	AA	AB
Reddito dominicale	Euro 385,50	Euro 192,03
Reddito agrario	Euro 107,94	Euro 49,93
Deduzioni	-	-
Superficie m ²	298.576	74.364
Qualità	SEMINATIVO	PASCOLO ARB
Classe	5	1

Riserve: 1 - Atti di passaggio intermedi non esistenti ; 1 - Atti di passaggio intermedi non esistenti**Ultimo atto di aggiornamento:** TABELLA DI VARIAZIONE del 13/12/2007 Pratica n. PA0688423 in atti dal 13/12/2007 TRASMISSIONE DATI AGEA AI SENSI DEL DL 3.10.2006 N.262 (n. 138858.1/2007)**Annotazioni:** VARIAZIONE CULTURALE ESEGUITA AI SENSI DEL DL 3.10.2006 N. 262, CONVERTITO CON MODIFICAZIONI NELLA LEGGE 24.11.2006 N. 286 (ANNO 2007) - QUALITA' DICHIARATA O PARIFICATA A CULTURA PRESENTE NEL QUADRO TARIFFARIO DEL COMUNE

> **Dati identificativi**

Comune di **GANGI (D907) (PA)**
Foglio **80** Particella **57**

Impianto meccanografico del 08/03/1988
Riserve: 1 - Atti di passaggio intermedi non esistenti ;
1 - Atti di passaggio intermedi non esistenti

> **Dati di classamento**

Particella divisa in **2** porzioni
Totali particella:
Redditi: dominicale **Euro 577,53**
 agrario **Euro 157,87**

Superficie: **372.940** m²

Il reddito dominicale è stato calcolato tenendo conto delle eventuali deduzioni indicate in tabella

TABELLA DI VARIAZIONE del 13/12/2007 Pratica n. PA0688423 in atti dal 13/12/2007 TRASMISSIONE DATI AGEA AI SENSI DEL DL 3.10.2006 N.262 (n. 138858.1/2007)

Annotazioni: VARIAZIONE CULTURALE ESEGUITA AI SENSI DEL DL 3.10.2006 N. 262, CONVERTITO CON MODIFICAZIONI NELLA LEGGE 24.11.2006 N. 286 (ANNO 2007) - QUALITA` DICHIARATA O PARIFICATA A CULTURA PRESENTE NEL QUADRO TARIFFARIO DEL COMUNE

Porzione	AA	AB
Reddito dominicale	Euro 385,50	Euro 192,03
Reddito agrario	Euro 107,94	Euro 49,93
Deduzioni	-	-
Superficie m ²	298.576	74.364
Qualità	SEMINATIVO	PASCOLO ARB
Classe	5	1

› Intestazione attuale dell'immobile - totale intestati: 4

› 1. ABATE Maria (CF BTAMRA66T55A958I)

nata a BOMPIETRO (PA) il 15/12/1966
Diritto di: Proprieta' per 12/18 (deriva dall'atto 1)

△ **Riserve:** 1 - Atti di passaggio intermedi non esistenti

› 2. TEDESCO Gabriella
(CF TDSGRL86R45G511U)

nata a PETRALIA SOTTANA (PA) il 05/10/1986
Diritto di: Proprieta' per 2/18 (deriva dall'atto 1)

△ **Riserve:** 1 - Atti di passaggio intermedi non esistenti

› 3. TEDESCO Giuseppe
(CF TDSGPP90P24G511E)

nato a PETRALIA SOTTANA (PA) il 24/09/1990
Diritto di: Proprieta' per 2/18 (deriva dall'atto 1)

△ **Riserve:** 1 - Atti di passaggio intermedi non esistenti

› 4. TEDESCO Maria Chiara
(CF TDSMCH01D55G511W)

nata a PETRALIA SOTTANA (PA) il 15/04/2001
Diritto di: Proprieta' per 2/18 (deriva dall'atto 1)

△ **Riserve:** 1 - Atti di passaggio intermedi non esistenti

1. DENUNZIA (NEI PASSAGGI PER CAUSA DI MORTE) del 03/03/2013 - US Sede TERMINI IMERESE (PA) Registrazione Volume 9990 n. 205 registrato in data 18/02/2014 - SUCC DI TEDESCO SALVATORE Voltura n. 7246.1/2014 - Pratica n. PA0069393 in atti dal 06/03/2014

Visura telematica

Tributi speciali: Euro 0,90

Catasto terreni
Visura attuale per immobile
Situazione degli atti informatizzati al 15/11/2022



Immobile di catasto terreni



Causali di aggiornamento ed annotazioni

Informazioni riportate negli atti del catasto al 15/11/2022

Dati identificativi: Comune di **GANGI (D907) (PA)**

Foglio **80** Particella **58**

Classamento:

Redditi: dominicale **Euro 7,02**

agrario **Euro 1,97**

Particella con qualità: **SEMINATIVO** di classe **5**

Superficie: **5.440 m²**

Riserve: 1 - Atti di passaggio intermedi non esistenti

Ultimo atto di aggiornamento: ISTRUMENTO (ATTO PUBBLICO) del 26/11/2003 in atti dal 25/12/2003 COMPRAVENDITA (Passaggi intermedi intervenuti con e senza atti legali)***NOTAIO LAURORA ERMINIO 22.11.1976 REG.TO A ROMA 13.12.1976 N. 11231 (n. 37967.1/2003)

> **Dati identificativi**

Comune di **GANGI (D907) (PA)**

Foglio **80** Particella **58**

Impianto meccanografico del 08/03/1988

Riserve: 1 - Atti di passaggio intermedi non esistenti

> **Dati di classamento**

Redditi: dominicale **Euro 7,02**

agrario **Euro 1,97**

Particella con qualità: **SEMINATIVO** di classe **5**

Superficie: **5.440 m²**

Impianto meccanografico del 08/03/1988

> **Altre variazioni**

ISTRUMENTO (ATTO PUBBLICO) del 26/11/2003 in atti dal 25/12/2003 COMPRAVENDITA (Passaggi intermedi intervenuti con e senza atti legali)***NOTAIO LAURORA ERMINIO 22.11.1976 REG.TO A ROMA 13.12.1976 N. 11231 (n. 37967.1/2003)

> Intestazione attuale dell'immobile - totale intestati: 4

> 1. ABATE Maria (CF BTAMRA66T55A958I)

nata a BOMPIETRO (PA) il 15/12/1966
Diritto di: Proprieta' per 12/18 (deriva dall'atto 1)

△ **Riserve:** 1 - Atti di passaggio intermedi non esistenti

> 2. TEDESCO Gabriella
(CF TDSGRL86R45G511U)

nata a PETRALIA SOTTANA (PA) il 05/10/1986
Diritto di: Proprieta' per 2/18 (deriva dall'atto 1)

△ **Riserve:** 1 - Atti di passaggio intermedi non esistenti

> 3. TEDESCO Giuseppe
(CF TDSGPP90P24G511E)

nato a PETRALIA SOTTANA (PA) il 24/09/1990
Diritto di: Proprieta' per 2/18 (deriva dall'atto 1)

△ **Riserve:** 1 - Atti di passaggio intermedi non esistenti

> 4. TEDESCO Maria Chiara
(CF TDSMCH01D55G511W)

nata a PETRALIA SOTTANA (PA) il 15/04/2001
Diritto di: Proprieta' per 2/18 (deriva dall'atto 1)

△ **Riserve:** 1 - Atti di passaggio intermedi non esistenti

1. DENUNZIA (NEI PASSAGGI PER CAUSA DI MORTE) del 03/03/2013 - US Sede TERMINI IMERESE (PA) Registrazione Volume 9990 n. 205 registrato in data 18/02/2014 - SUCC DI TEDESCO SALVATORE Voltura n. 7246.1/2014 - Pratica n. PA0069393 in atti dal 06/03/2014

Visura telematica

Tributi speciali: Euro 0,90

Catasto terreni
Visura attuale per immobile
Situazione degli atti informatizzati al 15/11/2022



Immobile di catasto terreni



Causali di aggiornamento ed annotazioni

Informazioni riportate negli atti del catasto al 15/11/2022

Dati identificativi: Comune di **GANGI (D907) (PA)**

Foglio **80** Particella **64**

Classamento:

Redditi: dominicale **Euro 6,45 Lire 12.496**

agrario **Euro 2,26 Lire 4.374**

Particella con qualità: **SEMINATIVO** di classe **4**

Superficie: **3.124 m²**

Ultimo atto di aggiornamento: ISTRUMENTO (ATTO PUBBLICO) del 15/12/1988 in atti dal 16/01/1995 (n. 7829.1/1989)

> **Dati identificativi**

Comune di **GANGI (D907) (PA)**

Foglio **80** Particella **64**

Partita: **13916**

Impianto meccanografico del 08/03/1988

> **Dati di classamento**

Redditi: dominicale **Euro 6,45 Lire 12.496**

agrario **Euro 2,26 Lire 4.374**

Particella con qualità: **SEMINATIVO** di classe **4**

Superficie: **3.124 m²**

Impianto meccanografico del 08/03/1988

> **Altre variazioni**

ISTRUMENTO (ATTO PUBBLICO) del 15/12/1988 in
atti dal 16/01/1995 (n. 7829.1/1989)

> Intestazione attuale dell'immobile - totale intestati: 1

> 1. DI GANGI Francesco
(CF DGNFNC80R23G511M)

nato a PETRALIA SOTTANA (PA) il 23/10/1980
Diritto di: Proprieta' per 1/1 in regime di
separazione dei beni (deriva dall'atto 1)

1. Atto del 11/10/2022 Pubblico ufficiale PUGLISI
STEFANO Sede PALERMO (PA) Repertorio n. 8942
registrato in data - COMPRAVENDITA Nota presentata
con Modello Unico n. 39067.1/2022 Reparto PI di
PALERMO in atti dal 15/10/2022

Visura telematica

Tributi speciali: Euro 0,90

Catasto terreni
Visura attuale per immobile
Situazione degli atti informatizzati al 28/11/2022



Immobile di catasto terreni



Causali di aggiornamento ed annotazioni

Informazioni riportate negli atti del catasto al 28/11/2022

Dati identificativi: Comune di SANTA CATERINA VILLARMOSA (I169) (CL)

Foglio 28 Particella 214

Classamento:

Particella divisa in 2 porzioni

Totali particella:

Redditi: dominicale Euro 4,87

agrario Euro 1,18

Superficie: 3.970 m²

Il reddito dominicale è stato calcolato tenendo conto delle eventuali deduzioni indicate in tabella

Porzione	AA	AB
Reddito dominicale	Euro 2,55	Euro 2,32
Reddito agrario	Euro 0,64	Euro 0,54
Deduzioni	-	-
Superficie m ²	2.470	1.500
Qualità	SEMINATIVO	PASCOLO ARB
Classe	5	U

Ultimo atto di aggiornamento: TABELLA DI VARIAZIONE del 21/12/2009 Pratica n. CL0186160 in atti dal 21/12/2009 TRASMISSIONE DATI AGEA AI SENSI DEL DL 3.10.2006 N.262 (n. 7272.1/2009)

Annotazioni: VARIAZIONE CULTURALE ESEGUITA AI SENSI DEL DL 3.10.2006 N. 262, CONVERTITO CON MODIFICAZIONI NELLA LEGGE 24.11.2006 N. 286 E SUCCESSIVE MODIFICAZIONI (ANNO 2009)
PORZIONE AB: CLASSAMENTO PER PARIFICAZIONE CON LA QUALITA' 91 - PASCOLO , CLASSE 01

> Dati identificativi

Comune di **SANTA CATERINA VILLARMOSA**
(I169) (CL)
Foglio **28** Particella **214**

FRAZIONAMENTO del 26/04/1995 in atti dal
07/06/1997 (n. 363961.13/1995)

> Dati di classamento

Particella divisa in **2** porzioni

Totali particella:

Redditi: dominicale **Euro 4,87**

agrario **Euro 1,18**

Superficie: **3.970** m²

Il reddito dominicale è stato calcolato tenendo conto delle eventuali deduzioni indicate in tabella

Porzione	AA	AB
Reddito dominicale	Euro 2,55	Euro 2,32
Reddito agrario	Euro 0,64	Euro 0,54
Deduzioni	-	-
Superficie m ²	2.470	1.500
Qualità	SEMINATIVO	PASCOLO ARB
Classe	5	U

TABELLA DI VARIAZIONE del 21/12/2009 Pratica n.
CL0186160 in atti dal 21/12/2009 TRASMISSIONE
DATI AGEA AI SENSI DEL DL 3.10.2006 N.262 (n.
7272.1/2009)

Annotazioni: VARIAZIONE CULTURALE ESEGUITA
AI SENSI DEL DL 3.10.2006 N. 262, CONVERTITO
CON MODIFICAZIONI NELLA LEGGE 24.11.2006 N.
286 E SUCCESSIVE MODIFICAZIONI (ANNO 2009)
PORZIONE AB: CLASSAMENTO PER PARIFICAZIONE
CON LA QUALITA' 91 - PASCOLO , CLASSE 01

> Intestazione attuale dell'immobile - totale intestati: 1

> 1. TEDESCO Vincenzo (CF TDSVCN49C11L959U)

nato a VILLALBA (CL) il 11/03/1949

Diritto di: Proprieta' per 1000/1000 (deriva dall'atto
1)

1. Atto del 26/08/1994 Pubblico ufficiale MINUTELLA
Sede SANTA CATERINA VILLARMOSA (CL)
Repertorio n. 243 - UR Sede CALTANISSETTA (CL)
Registrazione n. 1891 registrato in data 01/09/1994 -
Voltura n. 3168.1/1994 in atti dal 11/11/1999

Visura telematica

Tributi speciali: Euro 0,90

Catasto terreni
Visura attuale per immobile
Situazione degli atti informatizzati al 28/11/2022



Immobile di catasto terreni



Causali di aggiornamento ed annotazioni

Informazioni riportate negli atti del catasto al 28/11/2022

Dati identificativi: Comune di **SANTA CATERINA VILLARMOSA (I169) (CL)**

Foglio **28** Particella **216**

Classamento:

Redditi: dominicale **Euro 1,68 Lire 3.250**

agrario **Euro 0,42 Lire 813**

Particella con qualità: **SEMINATIVO** di classe **5**

Superficie: **1.625 m²**

Ultimo atto di aggiornamento: FRAZIONAMENTO del 26/04/1995 in atti dal 24/03/1997 (n. 363961.14/1995)

> **Dati identificativi**

Comune di **SANTA CATERINA VILLARMOSA (I169) (CL)**

Foglio **28** Particella **216**

Partita: **12328**

FRAZIONAMENTO del 26/04/1995 in atti dal 24/03/1997 (n. 363961.14/1995)

> **Dati di classamento**

Redditi: dominicale **Euro 1,68 Lire 3.250**

agrario **Euro 0,42 Lire 813**

Particella con qualità: **SEMINATIVO** di classe **5**

Superficie: **1.625 m²**

FRAZIONAMENTO del 26/04/1995 in atti dal 24/03/1997 (n. 363961.14/1995)

> **Intestazione attuale dell'immobile - totale intestati: 1**

> **1. TEDESCO Vincenzo (CF TDSVCN49C11L959U)**

nato a VILLALBA (CL) il 11/03/1949

Diritto di: Proprieta' per 1000/1000 (deriva dall'atto 1)

1. Atto del 17/12/2003 Pubblico ufficiale PUGLISI SALVATORE Sede PETRALIA SOTTANA (PA) Repertorio n. 45372 registrato in data - COMPRAVENDITA Nota presentata con Modello Unico n. 898.2/2004 Reparto PI di CALTANISSETTA in atti dal 15/01/2004



Direzione Provinciale di Caltanissetta
Ufficio Provinciale - Territorio
Servizi Catastali

Data: **28/11/2022**
Ora: **16:50:32**
Numero Pratica: **T311838/2022**
Pag: **2 - Fine**

Visura telematica

Tributi speciali: Euro 0,90

Catasto terreni
Visura attuale per immobile
Situazione degli atti informatizzati al 28/11/2022



Immobile di catasto terreni



Causali di aggiornamento ed annotazioni

Informazioni riportate negli atti del catasto al 28/11/2022

Dati identificativi: Comune di **SANTA CATERINA VILLARMOSA (I169) (CL)**

Foglio **28** Particella **217**

Classamento:

Redditi: dominicale **Euro 0,80 Lire 1.556**

agrario **Euro 0,20 Lire 389**

Particella con qualità: **SEMINATIVO** di classe **5**

Superficie: **778 m²**

Ultimo atto di aggiornamento: FRAZIONAMENTO del 26/04/1995 in atti dal 24/03/1997 (n. 363961.14/1995)

> **Dati identificativi**

Comune di **SANTA CATERINA VILLARMOSA (I169) (CL)**

Foglio **28** Particella **217**

Partita: **12328**

FRAZIONAMENTO del 26/04/1995 in atti dal 24/03/1997 (n. 363961.14/1995)

> **Dati di classamento**

Redditi: dominicale **Euro 0,80 Lire 1.556**

agrario **Euro 0,20 Lire 389**

Particella con qualità: **SEMINATIVO** di classe **5**

Superficie: **778 m²**

FRAZIONAMENTO del 26/04/1995 in atti dal 24/03/1997 (n. 363961.14/1995)

> **Intestazione attuale dell'immobile - totale intestati: 2**

> **1. REGIONE SICILIANA - RAMO LAVORI
PUBBLICI
(CF 80012000826)**

Sede in PALERMO (PA)

Diritto di: Da verificare da verificare (deriva dall'atto
1)

1. Atto del 17/12/2003 Pubblico ufficiale PUGLISI
SALVATORE Sede PETRALIA SOTTANA (PA)
Repertorio n. 45372 registrato in data -
COMPRAVENDITA (Intestazione e passaggi da
esaminare) Nota presentata con Modello Unico n.
898.2/2004 Reparto PI di CALTANISSETTA in atti dal
15/01/2004

> **2. TEDESCO Vincenzo
(CF TDSVCN49C11L959U)**

nato a VILLALBA (CL) il 11/03/1949

Diritto di: Proprieta' per 2/3 (deriva dall'atto 1)

Visura telematica

Tributi speciali: Euro 0,90

Catasto terreni
Visura attuale per immobile
Situazione degli atti informatizzati al 28/11/2022

**Immobile di catasto terreni****Causali di aggiornamento ed annotazioni****Informazioni riportate negli atti del catasto al 28/11/2022****Dati identificativi:** Comune di SANTA CATERINA VILLARMOSA (I169) (CL)

Foglio 28 Particella 218

Classamento:

Particella divisa in 2 porzioni

Totali particella:

Redditi: dominicale **Euro 4,87**agrario **Euro 1,18**Superficie: **3.997 m²****Il reddito dominicale è stato calcolato tenendo conto delle eventuali deduzioni indicate in tabella**

Porzione	AA	AB
Reddito dominicale	Euro 2,65	Euro 2,22
Reddito agrario	Euro 0,66	Euro 0,52
Deduzioni	-	-
Superficie m ²	2.562	1.435
Qualità	SEMINATIVO	PASCOLO ARB
Classe	5	U

Ultimo atto di aggiornamento: TABELLA DI VARIAZIONE del 21/12/2009 Pratica n. CL0186161 in atti dal 21/12/2009 TRASMISSIONE DATI AGEA AI SENSI DEL DL 3.10.2006 N.262 (n. 7273.1/2009)**Annotazioni:** VARIAZIONE CULTURALE ESEGUITA AI SENSI DEL DL 3.10.2006 N. 262, CONVERTITO CON MODIFICAZIONI NELLA LEGGE 24.11.2006 N. 286 E SUCCESSIVE MODIFICAZIONI (ANNO 2009)
PORZIONE AB: CLASSAMENTO PER PARIFICAZIONE CON LA QUALITA` 91 - PASCOLO , CLASSE 01

> **Dati identificativi**

Comune di **SANTA CATERINA VILLARMOSA**
(I169) (CL)
Foglio **28** Particella **218**

FRAZIONAMENTO del 26/04/1995 in atti dal
24/03/1997 (n. 363961.14/1995)

> **Dati di classamento**

Particella divisa in **2** porzioni

Totali particella:

Redditi: dominicale **Euro 4,87**

agrario **Euro 1,18**

Superficie: **3.997** m²

Il reddito dominicale è stato calcolato tenendo conto delle eventuali deduzioni indicate in tabella

Porzione	AA	AB
Reddito dominicale	Euro 2,65	Euro 2,22
Reddito agrario	Euro 0,66	Euro 0,52
Deduzioni	-	-
Superficie m ²	2.562	1.435
Qualità	SEMINATIVO	PASCOLO ARB
Classe	5	U

TABELLA DI VARIAZIONE del 21/12/2009 Pratica n. CL0186161 in atti dal 21/12/2009 TRASMISSIONE DATI AGEA AI SENSI DEL DL 3.10.2006 N.262 (n. 7273.1/2009)

Annotazioni: VARIAZIONE CULTURALE ESEGUITA AI SENSI DEL DL 3.10.2006 N. 262, CONVERTITO CON MODIFICAZIONI NELLA LEGGE 24.11.2006 N. 286 E SUCCESSIVE MODIFICAZIONI (ANNO 2009) PORZIONE AB: CLASSAMENTO PER PARIFICAZIONE CON LA QUALITA' 91 - PASCOLO , CLASSE 01

> **Intestazione attuale dell'immobile - totale intestati: 1**

> **1. TEDESCO Vincenzo**
(CF TDSVCN49C11L959U)

nato a VILLALBA (CL) il 11/03/1949

Diritto di: Proprieta' per 1000/1000 (deriva dall'atto 1)

1. Atto del 17/12/2003 Pubblico ufficiale PUGLISI SALVATORE Sede PETRALIA SOTTANA (PA) Repertorio n. 45372 registrato in data - COMPRAVENDITA Nota presentata con Modello Unico n. 898.2/2004 Reparto PI di CALTANISSETTA in atti dal 15/01/2004

Visura telematica

Tributi speciali: Euro 0,90

Catasto terreni
Visura attuale per immobile
Situazione degli atti informatizzati al 28/11/2022

**Immobile di catasto terreni****Causali di aggiornamento ed annotazioni****Informazioni riportate negli atti del catasto al 28/11/2022****Dati identificativi:** Comune di SANTA CATERINA VILLARMOSA (I169) (CL)

Foglio 30 Particella 33

Classamento:

Particella divisa in 2 porzioni

Totali particella:

Redditi: dominicale **Euro 82,43**agrario **Euro 33,72**Superficie: **27.700 m²****Il reddito dominicale è stato calcolato tenendo conto delle eventuali deduzioni indicate in tabella**

Porzione	AA	AB
Reddito dominicale	Euro 79,02	Euro 3,41
Reddito agrario	Euro 32,92	Euro 0,80
Deduzioni	-	-
Superficie m ²	25.500	2.200
Qualità	SEMINATIVO	PASCOLO
Classe	3	1

Ultimo atto di aggiornamento: VARIAZIONE D'UFFICIO del 14/05/2010 Pratica n. CL0070729 in atti dal 14/05/2010 ISTANZA PROTOCOLLO 88103/2007 (n. 1409.1/2010)**Annotazioni:** VARIAZIONE DI QUALITA` E RIDETERMINAZIONE REDDITI A SEGUITO ISTANZA DI AUTOTUTELA PRESENTATA PER VARIAZIONI EFFETTUATE AI SENSI DEL DL 3.10.2006 N.262

> **Dati identificativi**

Comune di **SANTA CATERINA VILLARMOSA (I169) (CL)**
Foglio **30** Particella **33**

Impianto meccanografico del 21/06/1977

> **Dati di classamento**

Particella divisa in **2** porzioni

Totali particella:

Redditi: dominicale **Euro 82,43**

agrario **Euro 33,72**

Superficie: **27.700** m²

Il reddito dominicale è stato calcolato tenendo conto delle eventuali deduzioni indicate in tabella

TABELLA DI VARIAZIONE del 13/03/2007 Pratica n. CL0062396 in atti dal 13/03/2007 TRASMISSIONE DATI AI SENSI DEL DECRETO 262 DEL 3 OTTOBRE 2006 (n. 26371.1/2007)

Notifica effettuata con protocollo n. CL0046783 del 21/04/2011

Porzione	AA	AB
Reddito dominicale	Euro 79,02	Euro 3,41
Reddito agrario	Euro 32,92	Euro 0,80
Deduzioni	-	-
Superficie m ²	25.500	2.200
Qualità	SEMINATIVO	PASCOLO
Classe	3	1

> **Altre variazioni**

VARIAZIONE D'UFFICIO del 14/05/2010 Pratica n. CL0070729 in atti dal 14/05/2010 ISTANZA PROTOCOLLO 88103/2007 (n. 1409.1/2010)

Annotazioni: VARIAZIONE DI QUALITA` E RIDETERMINAZIONE REDDITI A SEGUITO ISTANZA DI AUTOTUTELA PRESENTATA PER VARIAZIONI EFFETTUATE AI SENSI DEL DL 3.10.2006 N.262

> Intestazione attuale dell'immobile - totale intestati: 1

> 1. LO PORTO Salvatore
(CF LPRSVT71P02G273V)

nato a PALERMO (PA) il 02/09/1971

Diritto di: Proprieta' per 1/1 in regime di
separazione dei beni (deriva dall'atto 1)

1. Atto del 26/01/2022 Pubblico ufficiale SEMINATORE
GIULIA Sede CALTANISSETTA (CL) Repertorio n.
25910 registrato in data - DIVISIONE Nota presentata
con Modello Unico n. 1195.1/2022 Reparto PI di
CALTANISSETTA in atti dal 14/02/2022

Visura telematica

Tributi speciali: Euro 0,90

Catasto terreni
Visura attuale per immobile
Situazione degli atti informatizzati al 28/11/2022



Immobile di catasto terreni



Causali di aggiornamento ed annotazioni

Informazioni riportate negli atti del catasto al 28/11/2022

Dati identificativi: Comune di **SANTA CATERINA VILLARMOSA (I169) (CL)**

Foglio **43** Particella **7**

Classamento:

Redditi: dominicale **Euro 61,32 Lire 118.740**

agrario **Euro 25,55 Lire 49.475**

Particella con qualità: **SEMINATIVO** di classe **3**

Superficie: **19.790 m²**

Ultimo atto di aggiornamento: Impianto meccanografico del 21/06/1977

> **Dati identificativi**

Comune di **SANTA CATERINA VILLARMOSA (I169) (CL)**

Foglio **43** Particella **7**

Partita: **639**

Impianto meccanografico del 21/06/1977

> **Dati di classamento**

Redditi: dominicale **Euro 61,32 Lire 118.740**

agrario **Euro 25,55 Lire 49.475**

Particella con qualità: **SEMINATIVO** di classe **3**

Superficie: **19.790 m²**

Impianto meccanografico del 21/06/1977

> **Intestazione attuale dell'immobile - totale intestati: 14**

- > **1. SPAGNIUOLO Angela Catena**
(CF SPGNLC39R44M011I)
nata a VILLAROSA (EN) il 04/10/1939
Diritto di: Proprieta' per 6/108 (deriva dall'atto 1)
- > **2. SPAGNIUOLO Antonino**
(CF SPGNNN54C27M011N)
nato a VILLAROSA (EN) il 27/03/1954
Diritto di: Proprieta' per 6/108 (deriva dall'atto 1)
- > **3. SPAGNIUOLO Antonino**
(CF SPGNNN39A14F892X)^{a)}
nato a NICOSIA (EN) il 14/01/1939
Diritto di: Proprieta' per 3/108 (deriva dall'atto 1)
- > **4. SPAGNIUOLO Michele**
(CF SPGMHL15C13M011K)^{a)}
nato a VILLAROSA (EN) il 13/03/1915
Diritto di: Proprieta' per 18/108 (deriva dall'atto 1)
- > **5. SPAGNIUOLO Rosa**
(CF SPGRSO47D69M011T)
nata a VILLAROSA (EN) il 29/04/1947
Diritto di: Proprieta' per 6/108 (deriva dall'atto 1)
- > **6. SPAGNIUOLO Vincenzo**
(CF SPGVCN41B04M011K)^{a)}
nato a VILLAROSA (EN) il 04/02/1941
Diritto di: Proprieta' per 3/108 (deriva dall'atto 1)
- > **7. SPAGNOLO Angelina**
(CF SPGNLN49B52B429D)
nata a CALTANISSETTA (CL) il 12/02/1949
Diritto di: Proprieta' per 3/108 (deriva dall'atto 1)
- > **8. SPAGNOLO Antonino**
(CF SPGNNN80H13B486J)^{a)}
nato a CAMMARATA (AG) il 13/06/1880
Diritto di: Usufrutto per 36/108 (deriva dall'atto 1)
- > **9. SPAGNOLO Calogero**
(CF SPGCGR07E06F892Q)^{a)}
nato a NICOSIA (EN) il 06/05/1907
Diritto di: Proprieta' per 18/108 (deriva dall'atto 1)
- > **10. SPAGNOLO Cateno Rosario**
(CF SPGCNR46E12M011V)^{a)}
nato a VILLAROSA (EN) il 12/05/1946
Diritto di: Proprieta' per 3/108 (deriva dall'atto 1)
- > **11. SPAGNOLO Maria Rosa**
Diritto di: Proprieta' per 3/108 (deriva dall'atto 1)
- > **12. SPAGNOLO Mario**
Diritto di: Proprieta' per 3/108 (deriva dall'atto 1)
1. DENUNZIA (NEI PASSAGGI PER CAUSA DI MORTE) del 02/08/1996 - UR Sede ENNA (EN) Registrazione Volume 313 n. 1783 registrato in data 14/10/1996 - SUCC. LENTINI LUCIA Voltura n. 3791.1/1996 - Pratica n. 160166 in atti dal 11/12/2001

Direzione Provinciale di Caltanissetta
Ufficio Provinciale - Territorio
Servizi Catastali

- > **13. SPAGNUOLO Caterina**
(CF SPGCRN22P46M011E)^{a)}
nata a VILLAROSA (EN) il 06/09/1922
Diritto di: Proprieta' per 18/108 (deriva dall'atto 1)
 - > **14. SPAGNUOLO Lucio**
(CF SPGLCU20B04M011C)^{a)}
nato a VILLAROSA (EN) il 04/02/1920
Diritto di: Proprieta' per 18/108 (deriva dall'atto 1)
-

Visura telematica

Tributi speciali: Euro 0,90

Legenda

a) Codice fiscale non validato in anagrafe tributaria

Catasto terreni
Visura attuale per immobile
Situazione degli atti informatizzati al 28/11/2022

**Immobile di catasto terreni****Causali di aggiornamento ed annotazioni****Informazioni riportate negli atti del catasto al 28/11/2022****Dati identificativi:** Comune di **SANTA CATERINA VILLARMOSA (I169) (CL)**Foglio **43** Particella **8****Classamento:**Particella divisa in **2** porzioni

Totali particella:

Redditi: dominicale **Euro 57,51**agrario **Euro 22,13**Superficie: **21.780** m²**Il reddito dominicale è stato calcolato tenendo conto delle eventuali deduzioni indicate in tabella**

Porzione	AA	AB
Reddito dominicale	Euro 47,53	Euro 9,98
Reddito agrario	Euro 19,80	Euro 2,33
Deduzioni	-	-
Superficie m ²	15.338	6.442
Qualità	SEMINATIVO	PASCOLO
Classe	3	1

Ultimo atto di aggiornamento: VARIAZIONE D'UFFICIO del 14/05/2010 Pratica n. CL0070733 in atti dal 14/05/2010 ISTANZA PROTOCOLLO 88103/2007 (n. 1411.1/2010)**Annotazioni:** VARIAZIONE DI QUALITA` E RIDETERMINAZIONE REDDITI A SEGUITO ISTANZA DI AUTOTUTELA PRESENTATA PER VARIAZIONI EFFETTUATE AI SENSI DEL DL 3.10.2006 N.262

> Dati identificativiComune di **SANTA CATERINA VILLARMOSA (I169) (CL)**
Foglio **43** Particella **8**

Impianto meccanografico del 21/06/1977

> Dati di classamentoParticella divisa in **2** porzioni

Totali particella:

Redditi: dominicale **Euro 57,51**agrario **Euro 22,13**Superficie: **21.780** m²**Il reddito dominicale è stato calcolato tenendo conto delle eventuali deduzioni indicate in tabella**

TABELLA DI VARIAZIONE del 13/03/2007 Pratica n. CL0062865 in atti dal 13/03/2007 TRASMISSIONE DATI AI SENSI DEL DECRETO 262 DEL 3 OTTOBRE 2006 (n. 26675.1/2007)

Notifica effettuata con protocollo n. CL0046783 del 21/04/2011

Porzione	AA	AB
Reddito dominicale	Euro 47,53	Euro 9,98
Reddito agrario	Euro 19,80	Euro 2,33
Deduzioni	-	-
Superficie m ²	15.338	6.442
Qualità	SEMINATIVO	PASCOLO
Classe	3	1

> Altre variazioni

VARIAZIONE D'UFFICIO del 14/05/2010 Pratica n. CL0070733 in atti dal 14/05/2010 ISTANZA PROTOCOLLO 88103/2007 (n. 1411.1/2010)

Annotazioni: VARIAZIONE DI QUALITA` E RIDETERMINAZIONE REDDITI A SEGUITO ISTANZA DI AUTOTUTELA PRESENTATA PER VARIAZIONI EFFETTUATE AI SENSI DEL DL 3.10.2006 N.262

> Intestazione attuale dell'immobile - totale intestati: 1

> 1. LO PORTO Salvatore
(CF LPRSVT71P02G273V)

nato a PALERMO (PA) il 02/09/1971

Diritto di: Proprieta' per 1/1 in regime di
separazione dei beni (deriva dall'atto 1)

1. Atto del 26/01/2022 Pubblico ufficiale SEMINATORE
GIULIA Sede CALTANISSETTA (CL) Repertorio n.
25910 registrato in data - DIVISIONE Nota presentata
con Modello Unico n. 1195.1/2022 Reparto PI di
CALTANISSETTA in atti dal 14/02/2022

Visura telematica

Tributi speciali: Euro 0,90

Catasto terreni
Visura attuale per immobile
Situazione degli atti informatizzati al 28/11/2022



Immobile di catasto terreni



Causali di aggiornamento ed annotazioni

Informazioni riportate negli atti del catasto al 28/11/2022

Dati identificativi: Comune di **SANTA CATERINA VILLARMOSA (I169) (CL)**
Foglio **43** Particella **15**

Classamento:

Redditi: dominicale **Euro 9,73 Lire 18.840**
agrario **Euro 2,27 Lire 4.396**

Particella con qualità: **PASCOLO** di classe **1**
Superficie: **6.280 m²**

Ultimo atto di aggiornamento: Impianto meccanografico del 21/06/1977

> **Dati identificativi**

Comune di **SANTA CATERINA VILLARMOSA (I169) (CL)**
Foglio **43** Particella **15**
Partita: **2721**

Impianto meccanografico del 21/06/1977

> **Dati di classamento**

Redditi: dominicale **Euro 9,73 Lire 18.840**
agrario **Euro 2,27 Lire 4.396**

Particella con qualità: **PASCOLO** di classe **1**
Superficie: **6.280 m²**

Impianto meccanografico del 21/06/1977

> **Intestazione attuale dell'immobile - totale intestati: 1**

> **1. PROVINCIA DI CALTANISSETTA**

Diritto di: Proprieta' per 1000/1000 (deriva dall'atto 1)

1. Impianto meccanografico del 21/06/1977

Visura telematica

Tributi speciali: Euro 0,90

Catasto terreni
Visura attuale per immobile
Situazione degli atti informatizzati al 28/11/2022

**Immobile di catasto terreni****Causali di aggiornamento ed annotazioni****Informazioni riportate negli atti del catasto al 28/11/2022****Dati identificativi:** Comune di **SANTA CATERINA VILLARMOSA (I169) (CL)**
Foglio **43** Particella **38****Classamento:**Particella divisa in **2** porzioni

Totali particella:

Redditi: dominicale **Euro 21,90**agrario **Euro 6,40**Superficie: **19.600** m²**Il reddito dominicale è stato calcolato tenendo conto delle eventuali deduzioni indicate in tabella**

Porzione	AA	AB
Reddito dominicale	Euro 4,23	Euro 17,67
Reddito agrario	Euro 1,69	Euro 4,71
Deduzioni	-	-
Superficie m ²	8.197	11.403
Qualità	PASCOLO	SEMINATIVO
Classe	3	4

Ultimo atto di aggiornamento: TABELLA DI VARIAZIONE del 14/06/2016 Pratica n. CL0064041 in atti dal 16/12/2016 TRASMISSIONE DATI AGEA AI SENSI DEL DL 3.10.2006 N. 262 (n. 5664.1/2016)**Annotazioni:** Variazione colturale eseguita ai sensi del DI 3.10.2006 n. 262, convertito con modificazioni nella legge 24.11.2006 n. 286 e successive modificazioni (anno 2016) - Eseguita a seguito di dichiarazione resa il 14/06/2016 all'Organismo Pagatore AGEA con la domanda AGEA.ADU.2016.0928078 (Scheda validazione/fascicolo prot. n. AGEA.CAA5175.2016.0007154)

> **Dati identificativi**

Comune di **SANTA CATERINA VILLARMOSA (I169) (CL)**
Foglio **43** Particella **38**

Impianto meccanografico del 21/06/1977

> **Dati di classamento**

Particella divisa in **2** porzioni
Totali particella:
Redditi: dominicale **Euro 21,90**
 agrario **Euro 6,40**

Superficie: **19.600** m²

Il reddito dominicale è stato calcolato tenendo conto delle eventuali deduzioni indicate in tabella

Porzione	AA	AB
Reddito dominicale	Euro 4,23	Euro 17,67
Reddito agrario	Euro 1,69	Euro 4,71
Deduzioni	-	-
Superficie m ²	8.197	11.403
Qualità	PASCOLO	SEMINATIVO
Classe	3	4

TABELLA DI VARIAZIONE del 14/06/2016 Pratica n. CL0064041 in atti dal 16/12/2016 TRASMISSIONE DATI AGEA AI SENSI DEL DL 3.10.2006 N. 262 (n. 5664.1/2016)

Annotazioni: Variazione culturale eseguita ai sensi del DI 3.10.2006 n. 262, convertito con modificazioni nella legge 24.11.2006 n. 286 e successive modificazioni (anno 2016) - Eseguita a seguito di dichiarazione resa il 14/06/2016 all'Organismo Pagatore AGEA con la domanda AGEA.ADU.2016.0928078 (Scheda validazione/fascicolo prot. n. AGEA.CAA5175.2016.0007154)

> **Intestazione attuale dell'immobile - totale intestati: 1**

> **1. CASTROGIOVANNI Santo (CF CSTSNT58C27F892V)**

nato a NICOSIA (EN) il 27/03/1958
Diritto di: Proprieta' per 1/1 in regime di separazione dei beni (deriva dall'atto 1)

1. Atto del 29/05/2009 Pubblico ufficiale PILATO GIUSEPPE Sede CALTANISSETTA (CL) Repertorio n. 96980 registrato in data - COMPRAVENDITA Nota presentata con Modello Unico n. 6068.1/2009 Reparto PI di CALTANISSETTA in atti dal 03/06/2009

Visura telematica

Tributi speciali: Euro 0,90

Catasto terreni
Visura attuale per immobile
Situazione degli atti informatizzati al 28/11/2022



Immobile di catasto terreni



Causali di aggiornamento ed annotazioni

Informazioni riportate negli atti del catasto al 28/11/2022

Dati identificativi: Comune di **SANTA CATERINA VILLARMOSA (I169) (CL)**

Foglio **44** Particella **14**

Classamento:

Redditi: dominicale **Euro 28,24 Lire 54.680**

agrario **Euro 7,06 Lire 13.670**

Particella con qualità: **PASCOLO** di classe **2**

Superficie: **27.340 m²**

Ultimo atto di aggiornamento: Impianto meccanografico del 21/06/1977

> **Dati identificativi**

Comune di **SANTA CATERINA VILLARMOSA (I169) (CL)**

Foglio **44** Particella **14**

Partita: **8967**

Impianto meccanografico del 21/06/1977

> **Dati di classamento**

Redditi: dominicale **Euro 28,24 Lire 54.680**

agrario **Euro 7,06 Lire 13.670**

Particella con qualità: **PASCOLO** di classe **2**

Superficie: **27.340 m²**

Impianto meccanografico del 21/06/1977

> Intestazione attuale dell'immobile - totale intestati: 3

- > **1. PANTANO Salvatore**
(CF PNTSVT02D07A202K)
nato a ALIMENA (PA) il 07/04/1902
Diritto di: Proprieta' per 12/18 (deriva dall'atto 1)
1. Atto del 26/08/1983 Pubblico ufficiale ARTURO PITTELLA Sede ENNA (EN) Repertorio n. 715 - UR Sede ENNA (EN) Registrazione n. 5195 registrato in data 12/09/1983 - Voltura n. 437384 in atti dal 27/06/1989
- > **2. PANTANO Ivan (CF PNTVNI76B29H792H)**
nato a SAN CATALDO (CL) il 29/02/1976
Diritto di: Proprieta' per 300/1000 (deriva dall'atto 2)
2. Atto del 29/05/2001 Pubblico ufficiale RIZZO MASSIMO Sede NICOSIA (EN) Repertorio n. 20944 registrato in data - COMPRAVENDITA (Passaggi intermedi da esaminare) Trascrizione n. 5265.1/2001 Reparto PI di CALTANISSETTA - Pratica n. 101489 in atti dal 16/07/2001
- > **3. PANTANO Salvatore**
(CF PNTSVT72R19C342O)
nato a ENNA (EN) il 19/10/1972
Diritto di: Proprieta' per 700/1000 (deriva dall'atto 2)
-

Visura telematica

Tributi speciali: Euro 0,90

Catasto terreni
Visura attuale per immobile
Situazione degli atti informatizzati al 28/11/2022



Immobile di catasto terreni



Causali di aggiornamento ed annotazioni

Informazioni riportate negli atti del catasto al 28/11/2022

Dati identificativi: Comune di **SANTA CATERINA VILLARMOSA (I169) (CL)**
Foglio **44** Particella **17**

Classamento:

Redditi: dominicale **Euro 46,26 Lire 89.580**
agrario **Euro 19,28 Lire 37.325**

Particella con qualità: **SEMINATIVO** di classe **3**

Superficie: **14.930 m²**

Ultimo atto di aggiornamento: Impianto meccanografico del 21/06/1977

> **Dati identificativi**

Comune di **SANTA CATERINA VILLARMOSA (I169) (CL)**

Foglio **44** Particella **17**

Partita: **2539**

Impianto meccanografico del 21/06/1977

> **Dati di classamento**

Redditi: dominicale **Euro 46,26 Lire 89.580**
agrario **Euro 19,28 Lire 37.325**

Particella con qualità: **SEMINATIVO** di classe **3**

Superficie: **14.930 m²**

Impianto meccanografico del 21/06/1977

> **Intestazione attuale dell'immobile - totale intestati: 2**

> **1. PANTANO Ivan (CF PNTVNI76B29H792H)**
nato a SAN CATALDO (CL) il 29/02/1976
Diritto di: Proprieta' per 3/10 (deriva dall'atto 1)

1. Atto del 29/05/2001 Pubblico ufficiale RIZZO MASSIMO Sede NICOSIA (EN) Repertorio n. 20944 registrato in data - COMPRAVENDITA Trascrizione n. 5265.2/2001 Reparto PI di CALTANISSETTA - Pratica n. 101489 in atti dal 16/07/2001

> **2. PANTANO Salvatore (CF PNTSVT72R19C342O)**
nato a ENNA (EN) il 19/10/1972
Diritto di: Proprieta' per 7/10 (deriva dall'atto 1)

Visura telematica

Tributi speciali: Euro 0,90

Catasto terreni
Visura attuale per immobile
Situazione degli atti informatizzati al 28/11/2022



Immobile di catasto terreni



Causali di aggiornamento ed annotazioni

Informazioni riportate negli atti del catasto al 28/11/2022

Dati identificativi: Comune di **SANTA CATERINA VILLARMOSA (I169) (CL)**

Foglio **44** Particella **20**

Classamento:

Redditi: dominicale **Euro 5,85**

agrario **Euro 1,46**

Particella con qualità: **PASCOLO** di classe **2**

Superficie: **5.660 m²**

Ultimo atto di aggiornamento: TABELLA DI VARIAZIONE del 12/12/2007 Pratica n. CL0189100 in atti dal 12/12/2007 TRASMISSIONE DATI AGEA AI SENSI DEL DL 3.10.2006 N.262 (n. 52973.1/2007)

Annotazioni: VARIAZIONE CULTURALE ESEGUITA AI SENSI DEL DL 3.10.2006 N. 262, CONVERTITO CON MODIFICAZIONI NELLA LEGGE 24.11.2006 N. 286 (ANNO 2007) - QUALITA' DICHIARATA O PARIFICATA A COLTURA PRESENTE NEL QUADRO TARIFFARIO DEL COMUNE

> **Dati identificativi**

Comune di **SANTA CATERINA VILLARMOSA (I169) (CL)**

Foglio **44** Particella **20**

Impianto meccanografico del 21/06/1977

> **Dati di classamento**

Redditi: dominicale **Euro 5,85**

agrario **Euro 1,46**

Particella con qualità: **PASCOLO** di classe **2**

Superficie: **5.660 m²**

TABELLA DI VARIAZIONE del 12/12/2007 Pratica n. CL0189100 in atti dal 12/12/2007 TRASMISSIONE DATI AGEA AI SENSI DEL DL 3.10.2006 N.262 (n. 52973.1/2007)

Annotazioni: VARIAZIONE CULTURALE ESEGUITA AI SENSI DEL DL 3.10.2006 N. 262, CONVERTITO CON MODIFICAZIONI NELLA LEGGE 24.11.2006 N. 286 (ANNO 2007) - QUALITA' DICHIARATA O PARIFICATA A COLTURA PRESENTE NEL QUADRO TARIFFARIO DEL COMUNE

> Intestazione attuale dell'immobile - totale intestati: 1

> 1. PANTANO Felicia
(CF PNTFLC25B54A202X)

nata a ALIMENA (PA) il 14/02/1925

Diritto di: Proprieta' per 1000/1000 (deriva dall'atto
1)

1. DENUNZIA (NEI PASSAGGI PER CAUSA DI
MORTE) del 16/01/1985 - Voltura n. 205086 in atti dal
27/06/1989

Visura telematica

Tributi speciali: Euro 0,90

Catasto terreni
Visura attuale per immobile
Situazione degli atti informatizzati al 28/11/2022

**Immobile di catasto terreni****Causali di aggiornamento ed annotazioni****Informazioni riportate negli atti del catasto al 28/11/2022****Dati identificativi:** Comune di **SANTA CATERINA VILLARMOSA (I169) (CL)**
Foglio **44** Particella **49****Classamento:**Particella divisa in **2** porzioni

Totali particella:

Redditi: dominicale **Euro 33,79**agrario **Euro 8,54**Superficie: **32.360** m²**Il reddito dominicale è stato calcolato tenendo conto delle eventuali deduzioni indicate in tabella**

Porzione	AA	AB
Reddito dominicale	Euro 0,55	Euro 33,24
Reddito agrario	Euro 0,23	Euro 8,31
Deduzioni	-	-
Superficie m ²	177	32.183
Qualità	SEMINATIVO	PASCOLO
Classe	3	2

Ultimo atto di aggiornamento: TABELLA DI VARIAZIONE del 02/06/2020 Pratica n. CL0042606 in atti dal 23/11/2020 TRASMISSIONE DATI AGEA AI SENSI DEL DL 3.10.2006 N. 262 (n. 14361.1/2020)**Annotazioni:** Variazione colturale eseguita ai sensi del DI 3.10.2006 n. 262, convertito con modificazioni nella legge 24.11.2006 n. 286 e successive modificazioni (anno 2020) - Eseguita a seguito di dichiarazione resa il 02/06/2020 all'Organismo Pagatore AGEA con la domanda AGEA.ADU.2020.0256091 (Scheda validazione/fascicolo prot. n. AGEA.CAA6568.2020.0003598)

> **Dati identificativi**

Comune di **SANTA CATERINA VILLARMOSA (I169) (CL)**
Foglio **44** Particella **49**

FRAZIONAMENTO del 30/10/1980 in atti dal 30/05/1986 PIETRO GIORGIO SAL (n. 449580)

> **Dati di classamento**

Particella divisa in **2** porzioni
Totali particella:
Redditi: dominicale **Euro 33,79**
 agrario **Euro 8,54**

Superficie: **32.360** m²

Il reddito dominicale è stato calcolato tenendo conto delle eventuali deduzioni indicate in tabella

Porzione	AA	AB
Reddito dominicale	Euro 0,55	Euro 33,24
Reddito agrario	Euro 0,23	Euro 8,31
Deduzioni	-	-
Superficie m ²	177	32.183
Qualità	SEMINATIVO	PASCOLO
Classe	3	2

TABELLA DI VARIAZIONE del 02/06/2020 Pratica n. CL0042606 in atti dal 23/11/2020 TRASMISSIONE DATI AGEA AI SENSI DEL DL 3.10.2006 N. 262 (n. 14361.1/2020)

Annotazioni: Variazione culturale eseguita ai sensi del DI 3.10.2006 n. 262, convertito con modificazioni nella legge 24.11.2006 n. 286 e successive modificazioni (anno 2020) - Eseguita a seguito di dichiarazione resa il 02/06/2020 all'Organismo Pagatore AGEA con la domanda AGEA.ADU.2020.0256091 (Scheda validazione/fascicolo prot. n. AGEA.CAA6568.2020.0003598)

> **Intestazione attuale dell'immobile - totale intestati: 3**

> **1. LA ROSA Rosetta
(CF LRSRTT64M61A202G)**

nata a ALIMENA (PA) il 21/08/1964
Diritto di: Proprieta' per 1/6 (deriva dall'atto 1)

1. DENUNZIA (NEI PASSAGGI PER CAUSA DI MORTE) del 31/05/2010 - UR Sede TERMINI IMERESE (PA) Registrazione Volume 9990 n. 460 registrato in data 04/05/2011 - SUCC.INT. LA ROSA GIOVANNI Voltura n. 5281.1/2011 - Pratica n. CL0077363 in atti dal 19/07/2011

> **2. LA ROSA Valeria
(CF LRSVLR71L44A202Q)**

nata a ALIMENA (PA) il 04/07/1971
Diritto di: Proprieta' per 1/6 (deriva dall'atto 1)

> **3. PANTANO Calogera
(CF PNTCGR35A51M011S)**

nata a VILLAROSA (EN) il 11/01/1935
Diritto di: Proprieta' per 4/6 (deriva dall'atto 1)

Visura telematica

Tributi speciali: Euro 0,90

Catasto terreni
Visura attuale per immobile
Situazione degli atti informatizzati al 28/11/2022



Immobile di catasto terreni



Causali di aggiornamento ed annotazioni

Informazioni riportate negli atti del catasto al 28/11/2022

Dati identificativi: Comune di SANTA CATERINA VILLARMOSA (I169) (CL)

Foglio 44 Particella 50

Classamento:

Particella divisa in 2 porzioni

Totali particella:

Redditi: dominicale **Euro 52,60**

agrario **Euro 12,40**

Superficie: **36.470 m²**

Il reddito dominicale è stato calcolato tenendo conto delle eventuali deduzioni indicate in tabella

Porzione	AA	AB
Reddito dominicale	Euro 7,80	Euro 44,80
Reddito agrario	Euro 1,95	Euro 10,45
Deduzioni	-	-
Superficie m ²	7.553	28.917
Qualità	PASCOLO	PASCOLO ARB
Classe	2	U

Ultimo atto di aggiornamento: TABELLA DI VARIAZIONE del 21/12/2009 Pratica n. CL0186300 in atti dal 21/12/2009 TRASMISSIONE DATI AGEA AI SENSI DEL DL 3.10.2006 N.262 (n. 7412.1/2009)

Annotazioni: VARIAZIONE CULTURALE ESEGUITA AI SENSI DEL DL 3.10.2006 N. 262, CONVERTITO CON MODIFICAZIONI NELLA LEGGE 24.11.2006 N. 286 E SUCCESSIVE MODIFICAZIONI (ANNO 2009)
PORZIONE AB: CLASSAMENTO PER PARIFICAZIONE CON LA QUALITA' 91 - PASCOLO , CLASSE 01

> Dati identificativi

Comune di **SANTA CATERINA VILLARMOSA (I169) (CL)**
Foglio **44** Particella **50**

FRAZIONAMENTO del 30/10/1980 in atti dal 30/05/1986 PIETRO GIORGIO SAL (n. 449580)

> Dati di classamento

Particella divisa in **2** porzioni
Totali particella:
Redditi: dominicale **Euro 52,60**
 agrario **Euro 12,40**

Superficie: **36.470** m²

Il reddito dominicale è stato calcolato tenendo conto delle eventuali deduzioni indicate in tabella

Porzione	AA	AB
Reddito dominicale	Euro 7,80	Euro 44,80
Reddito agrario	Euro 1,95	Euro 10,45
Deduzioni	-	-
Superficie m ²	7.553	28.917
Qualità	PASCOLO	PASCOLO ARB
Classe	2	U

TABELLA DI VARIAZIONE del 21/12/2009 Pratica n. CL0186300 in atti dal 21/12/2009 TRASMISSIONE DATI AGEA AI SENSI DEL DL 3.10.2006 N.262 (n. 7412.1/2009)

Annotazioni: VARIAZIONE CULTURALE ESEGUITA AI SENSI DEL DL 3.10.2006 N. 262, CONVERTITO CON MODIFICAZIONI NELLA LEGGE 24.11.2006 N. 286 E SUCCESSIVE MODIFICAZIONI (ANNO 2009) PORZIONE AB: CLASSAMENTO PER PARIFICAZIONE CON LA QUALITA' 91 - PASCOLO , CLASSE 01

> Intestazione attuale dell'immobile - totale intestati: 1

> **1. PANTANO Laura Maria Carmela (CF PNTLMR38L56A202V)**
nata a ALIMENA (PA) il 16/07/1938
Diritto di: Proprieta' per 1000/1000 (deriva dall'atto 1)

1. DENUNZIA (NEI PASSAGGI PER CAUSA DI MORTE) del 16/01/1985 - Voltura n. 2047.1/1986 in atti dal 30/03/1990

Visura telematica

Tributi speciali: Euro 0,90

Catasto terreni
Visura attuale per immobile
Situazione degli atti informatizzati al 28/11/2022

**Immobile di catasto terreni****Causali di aggiornamento ed annotazioni****Informazioni riportate negli atti del catasto al 28/11/2022****Dati identificativi:** Comune di **SANTA CATERINA VILLARMOSA (I169) (CL)**Foglio **63** Particella **4****Classamento:**Particella divisa in **2** porzioni

Totali particella:

Redditi: dominicale **Euro 65,08**agrario **Euro 19,07**Superficie: **57.060** m²**Il reddito dominicale è stato calcolato tenendo conto delle eventuali deduzioni indicate in tabella**

Porzione	AA	AB
Reddito dominicale	Euro 7,59	Euro 57,49
Reddito agrario	Euro 4,70	Euro 14,37
Deduzioni	-	-
Superficie m ²	1.400	55.660
Qualità	ULIVETO	SEMINATIVO
Classe	2	5

Ultimo atto di aggiornamento: TABELLA DI VARIAZIONE del 13/03/2007 Pratica n. CL0063416 in atti dal 13/03/2007 TRASMISSIONE DATI AI SENSI DEL DECRETO 262 DEL 3 OTTOBRE 2006 (n. 27015.1/2007)**Annotazioni:** VARIAZIONE CULTURALE EX D.L. N. 262/06 - QUALITA` DICHIARATA O PARIFICATA A COLTURA PRESENTE NEL QUADRO TARIFFARIO

Direzione Provinciale di Caltanissetta
Ufficio Provinciale - Territorio
Servizi Catastali**> Dati identificativi**Comune di **SANTA CATERINA VILLARMOSA (I169) (CL)**
Foglio **63** Particella **4**

Impianto meccanografico del 21/06/1977

> Dati di classamentoParticella divisa in **2** porzioni

Totali particella:

Redditi: dominicale **Euro 65,08**agrario **Euro 19,07**Superficie: **57.060** m²**Il reddito dominicale è stato calcolato tenendo conto delle eventuali deduzioni indicate in tabella**

TABELLA DI VARIAZIONE del 13/03/2007 Pratica n. CL0063416 in atti dal 13/03/2007 TRASMISSIONE DATI AI SENSI DEL DECRETO 262 DEL 3 OTTOBRE 2006 (n. 27015.1/2007)

Annotazioni: VARIAZIONE CULTURALE EX D.L. N. 262/06 - QUALITA' DICHIARATA O PARIFICATA A CULTURA PRESENTE NEL QUADRO TARIFFARIO

Porzione	AA	AB
Reddito dominicale	Euro 7,59	Euro 57,49
Reddito agrario	Euro 4,70	Euro 14,37
Deduzioni	-	-
Superficie m ²	1.400	55.660
Qualità	ULIVETO	SEMINATIVO
Classe	2	5

> Intestazione attuale dell'immobile - totale intestati: 1**> 1. DROGO Michelangela (CF DRGMHL68M68A089T)**
nata a AGRIGENTO (AG) il 28/08/1968
Diritto di: Proprieta' per 1/1 in regime di separazione dei beni (deriva dall'atto 1)

1. Atto del 13/02/2015 Pubblico ufficiale PRINZI LUCA Sede ENNA (EN) Repertorio n. 1069 registrato in data - COMPRAVENDITA Nota presentata con Modello Unico n. 1336.1/2015 Reparto PI di CALTANISSETTA in atti dal 24/02/2015

Visura telematica

Tributi speciali: Euro 0,90

Catasto terreni
Visura attuale per immobile
Situazione degli atti informatizzati al 28/11/2022



Immobile di catasto terreni



Causali di aggiornamento ed annotazioni

Informazioni riportate negli atti del catasto al 28/11/2022

Dati identificativi: Comune di SANTA CATERINA VILLARMOSA (I169) (CL)

Foglio 63 Particella 97

Classamento:

Particella divisa in 2 porzioni

Totali particella:

Redditi: dominicale Euro 13,02

 agrario Euro 7,59

Superficie: 2.450 m²

Il reddito dominicale è stato calcolato tenendo conto delle eventuali deduzioni indicate in tabella

Porzione	AA	AB
Reddito dominicale	Euro 11,39	Euro 1,63
Reddito agrario	Euro 7,05	Euro 0,54
Deduzioni	-	-
Superficie m ²	2.100	350
Qualità	ULIVETO	SEMINATIVO
Classe	2	2

Ultimo atto di aggiornamento: TABELLA DI VARIAZIONE del 13/03/2007 Pratica n. CL0063433 in atti dal 13/03/2007 TRASMISSIONE DATI AI SENSI DEL DECRETO 262 DEL 3 OTTOBRE 2006 (n. 27030.1/2007)

Annotazioni: VARIAZIONE CULTURALE EX D.L. N. 262/06 - QUALITA` DICHIARATA O PARIFICATA A COLTURA PRESENTE NEL QUADRO TARIFFARIO

> Dati identificativiComune di **SANTA CATERINA VILLARMOSA (I169) (CL)**
Foglio **63** Particella **97**

Impianto meccanografico del 21/06/1977

> Dati di classamentoParticella divisa in **2** porzioni
Totali particella:
Redditi: dominicale **Euro 13,02**
 agrario **Euro 7,59**
Superficie: **2.450 m²****Il reddito dominicale è stato calcolato tenendo conto delle eventuali deduzioni indicate in tabella**

TABELLA DI VARIAZIONE del 13/03/2007 Pratica n. CL0063433 in atti dal 13/03/2007 TRASMISSIONE DATI AI SENSI DEL DECRETO 262 DEL 3 OTTOBRE 2006 (n. 27030.1/2007)

Annotazioni: VARIAZIONE CULTURALE EX D.L. N. 262/06 - QUALITA` DICHIARATA O PARIFICATA A CULTURA PRESENTE NEL QUADRO TARIFFARIO

Porzione	AA	AB
Reddito dominicale	Euro 11,39	Euro 1,63
Reddito agrario	Euro 7,05	Euro 0,54
Deduzioni	-	-
Superficie m ²	2.100	350
Qualità	ULIVETO	SEMINATIVO
Classe	2	2

> Intestazione attuale dell'immobile - totale intestati: 2

> **1. CALABRESE Giacomo**
(CF CLBGCM70L13M011E)

nato a VILLAROSA (EN) il 13/07/1970

Diritto di: Proprieta' per 1/2 in regime di comunione
dei beni con NOTARRIGO MICHELA FILOMENA
(deriva dall'atto 1)

1. Atto del 28/12/2010 Pubblico ufficiale BARRESI
ALDO Sede ENNA (EN) Repertorio n. 30770 registrato
in data - COMPRAVENDITA Nota presentata con
Modello Unico n. 408.1/2011 Reparto PI di
CALTANISSETTA in atti dal 19/01/2011

> **2. NOTARRIGO Michela Filomena**
(CF NTRMHL68L65Z103J)

nata in BELGIO (EE) il 25/07/1968

Diritto di: Proprieta' per 1/2 in regime di comunione
dei beni con CALABRESE GIACOMO (deriva
dall'atto 1)

Visura telematica

Tributi speciali: Euro 0,90

Catasto terreni
Visura attuale per immobile
Situazione degli atti informatizzati al 28/11/2022



Immobile di catasto terreni



Causali di aggiornamento ed annotazioni

Informazioni riportate negli atti del catasto al 28/11/2022

Dati identificativi: Comune di SANTA CATERINA VILLARMOSA (I169) (CL)

Foglio 63 Particella 200

Classamento:

Particella divisa in 2 porzioni

Totali particella:

Redditi: dominicale Euro 113,33

agrario Euro 37,82

Superficie: 25.440 m²

Il reddito dominicale è stato calcolato tenendo conto delle eventuali deduzioni indicate in tabella

Porzione	AA	AB
Reddito dominicale	Euro 112,71	Euro 0,62
Reddito agrario	Euro 37,57	Euro 0,25
Deduzioni	-	-
Superficie m ²	24.249	1.191
Qualità	SEMINATIVO	PASCOLO
Classe	2	3

Ultimo atto di aggiornamento: TABELLA DI VARIAZIONE del 15/12/2011 Pratica n. CL0160800 in atti dal 15/12/2011 TRASMISSIONE DATI AGEA AI SENSI DEL DL 3.10.2006 N.262 (n. 25436.1/2011)

Annotazioni: VARIAZIONE CULTURALE ESEGUITA AI SENSI DEL DL 3.10.2006 N. 262, CONVERTITO CON MODIFICAZIONI NELLA LEGGE 24.11.2006 N. 286 E SUCCESSIVE MODIFICAZIONI (ANNO 2011)

> Dati identificativiComune di **SANTA CATERINA VILLARMOSA (I169) (CL)**
Foglio **63** Particella **200**

Impianto meccanografico del 21/06/1977

> Dati di classamentoParticella divisa in **2** porzioni

Totali particella:

Redditi: dominicale **Euro 113,33**agrario **Euro 37,82**Superficie: **25.440** m²**Il reddito dominicale è stato calcolato tenendo conto delle eventuali deduzioni indicate in tabella**

TABELLA DI VARIAZIONE del 15/12/2011 Pratica n. CL0160800 in atti dal 15/12/2011 TRASMISSIONE DATI AGEA AI SENSI DEL DL 3.10.2006 N.262 (n. 25436.1/2011)

Annotazioni: VARIAZIONE CULTURALE ESEGUITA AI SENSI DEL DL 3.10.2006 N. 262, CONVERTITO CON MODIFICAZIONI NELLA LEGGE 24.11.2006 N. 286 E SUCCESSIVE MODIFICAZIONI (ANNO 2011)

Porzione	AA	AB
Reddito dominicale	Euro 112,71	Euro 0,62
Reddito agrario	Euro 37,57	Euro 0,25
Deduzioni	-	-
Superficie m ²	24.249	1.191
Qualità	SEMINATIVO	PASCOLO
Classe	2	3

> Intestazione attuale dell'immobile - totale intestati: 1**> 1. D'AMICO Nicolo'**
(CF DMCNCL47H07M011N)

nato a VILLAROSA (EN) il 07/06/1947

Diritto di: Proprieta' per 1000/1000 (deriva dall'atto 1)

1. Atto del 05/04/1995 Pubblico ufficiale ARGENTO Sede ENNA (EN) Repertorio n. 160036 - UR Sede ENNA (EN) Registrazione n. 1011 registrato in data 26/04/1995 - Voltura n. 1710.1/1995 in atti dal 22/10/1996

*Visura telematica**Tributi speciali: Euro 0,90*

Catasto terreni
Visura attuale per immobile
Situazione degli atti informatizzati al 30/11/2022



Immobile di catasto terreni



Causali di aggiornamento ed annotazioni

Informazioni riportate negli atti del catasto al 30/11/2022

Dati identificativi: Comune di VILLAROSA (M011) (EN)

Foglio 2 Particella 70

Classamento:

Particella divisa in 2 porzioni

Totali particella:

Redditi: dominicale Euro 20,63

agrario Euro 6,99

Superficie: 19.350 m²

Il reddito dominicale è stato calcolato tenendo conto delle eventuali deduzioni indicate in tabella

Porzione	AA	AB
Reddito dominicale	Euro 9,94	Euro 10,69
Reddito agrario	Euro 2,98	Euro 4,01
Deduzioni	-	-
Superficie m ²	6.417	12.933
Qualità	SEMINATIVO	PASCOLO
Classe	4	2

Ultimo atto di aggiornamento: TABELLA DI VARIAZIONE del 15/12/2007 Pratica n. EN0215338 in atti dal 15/12/2007 TRASMISSIONE DATI AGEA AI SENSI DEL DL 3.10.2006 N.262 (n. 92551.1/2007)

Annotazioni: VARIAZIONE CULTURALE ESEGUITA AI SENSI DEL DL 3.10.2006 N. 262, CONVERTITO CON MODIFICAZIONI NELLA LEGGE 24.11.2006 N. 286 (ANNO 2007) - QUALITA` DICHIARATA O PARIFICATA A COLTURA PRESENTE NEL QUADRO TARIFFARIO DEL COMUNE

> **Dati identificativi**

Comune di **VILLAROSA (M011) (EN)**
Foglio **2** Particella **70**

Impianto meccanografico del 01/12/1975

> **Dati di classamento**

Particella divisa in **2** porzioni
Totali particella:
Redditi: dominicale **Euro 20,63**
 agrario **Euro 6,99**
Superficie: **19.350** m²

Il reddito dominicale è stato calcolato tenendo conto delle eventuali deduzioni indicate in tabella

Porzione	AA	AB
Reddito dominicale	Euro 9,94	Euro 10,69
Reddito agrario	Euro 2,98	Euro 4,01
Deduzioni	-	-
Superficie m ²	6.417	12.933
Qualità	SEMINATIVO	PASCOLO
Classe	4	2

TABELLA DI VARIAZIONE del 15/12/2007 Pratica n. EN0215338 in atti dal 15/12/2007 TRASMISSIONE DATI AGEA AI SENSI DEL DL 3.10.2006 N.262 (n. 92551.1/2007)

Annotazioni: VARIAZIONE CULTURALE ESEGUITA AI SENSI DEL DL 3.10.2006 N. 262, CONVERTITO CON MODIFICAZIONI NELLA LEGGE 24.11.2006 N. 286 (ANNO 2007) - QUALITÀ DICHIARATA O PARIFICATA A CULTURA PRESENTE NEL QUADRO TARIFFARIO DEL COMUNE

> **Intestazione attuale dell'immobile - totale intestati: 4**

- > **1. CARERI Antonina**
(CF CRRNNN53M64C342N)
nata a ENNA (EN) il 24/08/1953
Diritto di: Proprieta' per 12/18 (deriva dall'atto 1)
1. DENUNZIA (NEI PASSAGGI PER CAUSA DI MORTE) del 10/08/1997 - UR Sede ENNA (EN) Registrazione Volume 316 n. 1633 registrato in data 18/10/1999 - SUCC. DE CUIUS LAPAGLIA PRIMO Voltura n. 3070.1/1999 - Pratica n. 47714 in atti dal 16/05/2001
- > **2. LAPAGLIA Carmela Roberta**
(CF LPGCML77C58C342G)
nata a ENNA (EN) il 18/03/1977
Diritto di: Proprieta' per 2/18 (deriva dall'atto 1)
- > **3. LAPAGLIA Giuseppe**
(CF LPGGPP84P22C342F)
nato a ENNA (EN) il 22/09/1984
Diritto di: Proprieta' per 2/18 (deriva dall'atto 1)
- > **4. LAPAGLIA Vanila**
(CF LPGVNL82B66C342Q)
nata a ENNA (EN) il 26/02/1982
Diritto di: Proprieta' per 2/18 (deriva dall'atto 2)
2. VOLTURA D'UFFICIO del 23/04/2008 registrato in data - INTERSCAMBIO INFORMATIVO CD Voltura n. 3784.1/2008 - Pratica n. EN0042236 in atti dal 23/04/2008
-

Visura telematica

Tributi speciali: Euro 0,90

Catasto terreni
Visura attuale per immobile
Situazione degli atti informatizzati al 15/11/2022



Immobile di catasto terreni



Causali di aggiornamento ed annotazioni

Informazioni riportate negli atti del catasto al 15/11/2022

Dati identificativi: Comune di VILLAROSA (M011) (EN)

Foglio 2 Particella 96

Classamento:

Redditi: dominicale Euro 19,52

agrario Euro 4,34

Particella con qualità: SEMINATIVO di classe 2

Superficie: 4.200 m²

Riserve: 1 - Atti di passaggio intermedi non esistenti

Ultimo atto di aggiornamento: VARIAZIONE D'UFFICIO del 04/08/2015 Pratica n. EN0044042 in atti dal 04/08/2015 MOD. UNICO PROT. N. 4630/2015 (n. 993.1/2015)

Annotazioni: INSERIMENTO DI RIS. 1 A SEGUITO REG. NE MOD. UNICO PROT.4630/2015 IN ATTI DAL 21/07/2015.

> **Dati identificativi**

Comune di VILLAROSA (M011) (EN)

Foglio 2 Particella 96

Impianto meccanografico del 01/12/1975

Riserve: 1 - Atti di passaggio intermedi non esistenti

> **Dati di classamento**

Redditi: dominicale Euro 19,52

agrario Euro 4,34

Particella con qualità: SEMINATIVO di classe 2

Superficie: 4.200 m²

TABELLA DI VARIAZIONE del 09/03/2007 Pratica n. EN0074695 in atti dal 09/03/2007 TRASMISSIONE DATI AI SENSI DEL DECRETO 262 DEL 3 OTTOBRE 2006 (n. 33966.1/2007)

> Altre variazioni

VARIAZIONE D'UFFICIO del 04/08/2015 Pratica n. EN0044042 in atti dal 04/08/2015 MOD. UNICO PROT. N. 4630/2015 (n. 993.1/2015)

Annotazioni: INSERIMENTO DI RIS. 1 A SEGUITO REG. NE MOD. UNICO PROT.4630/2015 IN ATTI DAL 21/07/2015.

> Intestazione attuale dell'immobile - totale intestati: 1

> **1. BOGNANNO Salvatore**
(CF BGNSVT58L23M011R)

nato a VILLAROSA (EN) il 23/07/1958

Diritto di: Proprieta' per 1/1 in regime di separazione dei beni (deriva dall'atto 1)

1. Atto del 13/03/2017 Pubblico ufficiale PRINZI LUCA Sede ENNA (EN) Repertorio n. 2093 registrato in data - COMPRAVENDITA Nota presentata con Modello Unico n. 1177.1/2017 Reparto PI di ENNA in atti dal 20/03/2017

△ **Riserve:** 1 - Atti di passaggio intermedi non esistenti

Visura telematica

Tributi speciali: Euro 0,90

Catasto terreni
Visura attuale per immobile
Situazione degli atti informatizzati al 15/11/2022

**Immobile di catasto terreni****Causali di aggiornamento ed annotazioni****Informazioni riportate negli atti del catasto al 15/11/2022****Dati identificativi:** Comune di VILLAROSA (M011) (EN)

Foglio 2 Particella 97

Classamento:

Particella divisa in 2 porzioni

Totali particella:

Redditi: dominicale **Euro 20,83**agrario **Euro 4,76**Superficie: **4.470 m²****Il reddito dominicale è stato calcolato tenendo conto delle eventuali deduzioni indicate in tabella**

Porzione	AA	AB
Reddito dominicale	Euro 20,46	Euro 0,37
Reddito agrario	Euro 4,55	Euro 0,21
Deduzioni	-	-
Superficie m ²	4.402	68
Qualità	SEMINATIVO	ULIVETO
Classe	2	2

Ultimo atto di aggiornamento: TABELLA DI VARIAZIONE del 24/05/2020 Pratica n. EN0033856 in atti dal 23/11/2020 TRASMISSIONE DATI AGEA AI SENSI DEL DL 3.10.2006 N. 262 (n. 15297.1/2020)**Annotazioni:** Variazione colturale eseguita ai sensi del DI 3.10.2006 n. 262, convertito con modificazioni nella legge 24.11.2006 n. 286 e successive modificazioni (anno 2020) - Eseguita a seguito di dichiarazione resa il 24/05/2020 all'Organismo Pagatore AGEA con la domanda AGEA.ADU.2020.0152130 (Scheda validazione/fascicolo prot. n. AGEA.CAA405.2020.0000735)

> Dati identificativiComune di **VILLAROSA (M011) (EN)**
Foglio **2** Particella **97**

Impianto meccanografico del 01/12/1975

> Dati di classamentoParticella divisa in **2** porzioni
Totali particella:
Redditi: dominicale **Euro 20,83**
 agrario **Euro 4,76**Superficie: **4.470 m²****Il reddito dominicale è stato calcolato tenendo conto delle eventuali deduzioni indicate in tabella**

Porzione	AA	AB
Reddito dominicale	Euro 20,46	Euro 0,37
Reddito agrario	Euro 4,55	Euro 0,21
Deduzioni	-	-
Superficie m ²	4.402	68
Qualità	SEMINATIVO	ULIVETO
Classe	2	2

TABELLA DI VARIAZIONE del 24/05/2020 Pratica n. EN0033856 in atti dal 23/11/2020 TRASMISSIONE DATI AGEA AI SENSI DEL DL 3.10.2006 N. 262 (n. 15297.1/2020)

Annotazioni: Variazione culturale eseguita ai sensi del DI 3.10.2006 n. 262, convertito con modificazioni nella legge 24.11.2006 n. 286 e successive modificazioni (anno 2020) - Eseguita a seguito di dichiarazione resa il 24/05/2020 all'Organismo Pagatore AGEA con la domanda AGEA.ADU.2020.0152130 (Scheda validazione/fascicolo prot. n. AGEA.CAA405.2020.0000735)**> Intestazione attuale dell'immobile - totale intestati: 1****> 1. BOGNANNO Salvatore**
(CF BGNSVT58L23M011R)nato a VILLAROSA (EN) il 23/07/1958
Diritto di: Proprietà per 1/1 in regime di separazione dei beni (deriva dall'atto 1)

1. Atto del 13/03/2017 Pubblico ufficiale PRINZI LUCA Sede ENNA (EN) Repertorio n. 2093 registrato in data - COMPRAVENDITA Nota presentata con Modello Unico n. 1177.1/2017 Reparto PI di ENNA in atti dal 20/03/2017

*Visura telematica**Tributi speciali: Euro 0,90*

Catasto terreni
Visura attuale per immobile
Situazione degli atti informatizzati al 30/11/2022



Immobile di catasto terreni



Causali di aggiornamento ed annotazioni

Informazioni riportate negli atti del catasto al 30/11/2022

Dati identificativi: Comune di VILLAROSA (M011) (EN)

Foglio 2 Particella 160

Classamento:

Redditi: dominicale Euro 23,92

agrario Euro 5,44

Particella con qualità: SEMINATIVO di classe 1

Superficie: 4.210 m²

Ultimo atto di aggiornamento: TABELLA DI VARIAZIONE del 07/06/2020 Pratica n. EN0033863 in atti dal 23/11/2020 TRASMISSIONE DATI AGEA AI SENSI DEL DL 3.10.2006 N. 262 (n. 15304.1/2020)

Annotazioni: Variazione colturale eseguita ai sensi del DI 3.10.2006 n. 262, convertito con modificazioni nella legge 24.11.2006 n. 286 e successive modificazioni (anno 2020) - Eseguita a seguito di dichiarazione resa il 07/06/2020 all'Organismo Pagatore AGEA con la domanda AGEA.ADU.2020.0654784 (Scheda validazione/fascicolo prot. n. AGEA.CAA405.2020.0000927)

> **Dati identificativi**

Comune di VILLAROSA (M011) (EN)

Foglio 2 Particella 160

Impianto meccanografico del 01/12/1975

> **Dati di classamento**

Redditi: dominicale Euro 23,92

agrario Euro 5,44

Particella con qualità: SEMINATIVO di classe 1

Superficie: 4.210 m²

TABELLA DI VARIAZIONE del 07/06/2020 Pratica n. EN0033863 in atti dal 23/11/2020 TRASMISSIONE DATI AGEA AI SENSI DEL DL 3.10.2006 N. 262 (n. 15304.1/2020)

Annotazioni: Variazione colturale eseguita ai sensi del DI 3.10.2006 n. 262, convertito con modificazioni nella legge 24.11.2006 n. 286 e successive modificazioni (anno 2020) - Eseguita a seguito di dichiarazione resa il 07/06/2020 all'Organismo Pagatore AGEA con la domanda AGEA.ADU.2020.0654784 (Scheda validazione/fascicolo prot. n. AGEA.CAA405.2020.0000927)

> **Intestazione attuale dell'immobile - totale intestati: 2**

> **1. EREDITA' BENEFICIATA MONCADA DI VILLAROSA**

Diritto di: Diritto del concedente (deriva dall'atto 1)

1. VOLTURA D'UFFICIO del 04/12/1967 Pubblico ufficiale RASPINI F. Sede VILLAROSA (EN) Repertorio n. 1573 - UR Sede ENNA (EN) Registrazione n. 7 registrato in data 03/01/1968 - Voltura n. 1762.1/1992 in atti dal 05/05/1992

> **2. LOVECCHIO Salvatrice (CF LVCSVT51H58M011Q)**

nata a VILLAROSA (EN) il 18/06/1951

Diritto di: Livellario (deriva dall'atto 2)

2. VOLTURA D'UFFICIO del 12/10/1983 Pubblico ufficiale CATANIA S. Sede ENNA (EN) Repertorio n. 55396 - UR Sede ENNA (EN) Registrazione n. 6169 registrato in data 25/10/1983 - Voltura n. 1763.1/1992 in atti dal 05/05/1992

Visura telematica

Tributi speciali: Euro 0,90

Catasto terreni
Visura attuale per immobile
Situazione degli atti informatizzati al 30/11/2022



Immobile di catasto terreni



Causali di aggiornamento ed annotazioni

Informazioni riportate negli atti del catasto al 30/11/2022

Dati identificativi: Comune di VILLAROSA (M011) (EN)

Foglio 2 Particella 163

Classamento:

Redditi: dominicale Euro 34,20 Lire 66.220

agrario Euro 7,77 Lire 15.050

Particella con qualità: SEMINATIVO di classe 1

Superficie: 6.020 m²

Ultimo atto di aggiornamento: Impianto meccanografico del 01/12/1975

> **Dati identificativi**

Comune di VILLAROSA (M011) (EN)

Foglio 2 Particella 163

Partita: 5687

Impianto meccanografico del 01/12/1975

> **Dati di classamento**

Redditi: dominicale Euro 34,20 Lire 66.220

agrario Euro 7,77 Lire 15.050

Particella con qualità: SEMINATIVO di classe 1

Superficie: 6.020 m²

Impianto meccanografico del 01/12/1975

> **Intestazione attuale dell'immobile - totale intestati: 1**

> **1. SPITALE Nicoletta**
(CF SPTNLT75B56C342H)

nata a ENNA (EN) il 16/02/1975

Diritto di: Proprieta' per 1/1 bene personale (deriva dall'atto 1)

1. Atto del 08/11/2022 Pubblico ufficiale ALLETTO MARCO SALVATORE Sede MUSSOMELI (CL) Repertorio n. 218 registrato in data - DIVISIONE Nota presentata con Modello Unico n. 7071.1/2022 Reparto PI di ENNA in atti dal 17/11/2022



Direzione Provinciale di Enna
Ufficio Provinciale - Territorio
Servizi Catastali

Data: **30/11/2022**
Ora: **12:17:34**
Numero Pratica: **T171219/2022**
Pag: **2 - Fine**

Tributi speciali: Euro 0,90

Catasto terreni
Visura attuale per immobile
Situazione degli atti informatizzati al 30/11/2022



Immobile di catasto terreni



Causali di aggiornamento ed annotazioni

Informazioni riportate negli atti del catasto al 30/11/2022

Dati identificativi: Comune di VILLAROSA (M011) (EN)

Foglio 2 Particella 218

Classamento:

Redditi: dominicale Euro 5,97 Lire 11.550

agrario Euro 1,36 Lire 2.625

Particella con qualità: SEMINATIVO di classe 1

Superficie: 1.050 m²

Ultimo atto di aggiornamento: VARIAZIONE D'UFFICIO in atti dal 04/06/1990 (n. 14.1/1990)

> **Dati identificativi**

Comune di VILLAROSA (M011) (EN)

Foglio 2 Particella 218

Partita: 10271

FRAZIONAMENTO del 13/03/1987 in atti dal
20/06/1989 CATANIA SALVATORE (n. 166287)

Annotazione di immobile: COVALIDAATTI PROT NN
318-319/87 DEL 22/8/82 E DEL 17/7/86

> **Dati di classamento**

Redditi: dominicale Euro 5,97 Lire 11.550

agrario Euro 1,36 Lire 2.625

Particella con qualità: SEMINATIVO di classe 1

Superficie: 1.050 m²

FRAZIONAMENTO del 13/03/1987 in atti dal
20/06/1989 CATANIA SALVATORE (n. 166287)

> **Altre variazioni**

VARIAZIONE D'UFFICIO in atti dal 04/06/1990 (n.
14.1/1990)

> **Intestazione attuale dell'immobile - totale intestati: 4**

> **1. EREDITA BENEFICIATA MONCADA
(CF 00000000018)**

Sede in VILLAROSA (EN)

Diritto di: Diritto del concedente per 1/1 (deriva dall'atto 1)

1. DENUNZIA (NEI PASSAGGI PER CAUSA DI MORTE) del 09/12/2011 - UU Sede ENNA (EN) Registrazione Volume 35 n. 5 registrato in data 02/05/2012 - SUCCESSIONE DI ZAFFORA SALVATORE Voltura n. 3262.2/2013 - Pratica n. EN0062932 in atti dal 07/05/2013

> **2. FERRIGNI Elvira
(CF FRRLVR40C59M011A)**

nata a VILLAROSA (EN) il 19/03/1940

Diritto di: Enfiteusi per 1/3 (deriva dall'atto 1)

> **3. ZAFFORA Angela
(CF ZFFNGL70T48C342W)**

nata a ENNA (EN) il 08/12/1970

Diritto di: Enfiteusi per 1/3 (deriva dall'atto 1)

> **4. ZAFFORA Santo
(CF ZFFSNT74S09C342O)**

nato a ENNA (EN) il 09/11/1974

Diritto di: Enfiteusi per 1/3 (deriva dall'atto 1)

Visura telematica

Tributi speciali: Euro 0,90

Catasto terreni
Visura attuale per immobile
Situazione degli atti informatizzati al 30/11/2022



Immobile di catasto terreni



Causali di aggiornamento ed annotazioni

Informazioni riportate negli atti del catasto al 30/11/2022

Dati identificativi: Comune di VILLAROSA (M011) (EN)

Foglio 2 Particella 387

Classamento:

Redditi: dominicale Euro 55,45 Lire 107.360

agrario Euro 12,60 Lire 24.400

Particella con qualità: SEMINATIVO di classe 1

Superficie: 9.760 m²

Ultimo atto di aggiornamento: VARIAZIONE D'UFFICIO del 30/03/2000 Pratica n. 4967 in atti dal 30/03/2000 (n. 4.1/2000)

> **Dati identificativi**

Comune di VILLAROSA (M011) (EN)

Foglio 2 Particella 387

TIPO MAPPALE del 03/10/1994 in atti dal 03/10/1994 (n. 1258.1/1994)

Annotazione di immobile: VARIAZIONE GRAFICA PER ERRATO INSERIMENTO NUMERI DI MAPPA T. M.1258/94F.O.PROT.4125/2000

> **Dati di classamento**

Redditi: dominicale Euro 55,45 Lire 107.360

agrario Euro 12,60 Lire 24.400

Particella con qualità: SEMINATIVO di classe 1

Superficie: 9.760 m²

VARIAZIONE D'UFFICIO del 28/03/1995 in atti dal 28/03/1995 (n. 9.1/1995)

> Altre variazioni

VARIAZIONE D'UFFICIO del 30/03/2000 Pratica n.
4967 in atti dal 30/03/2000 (n. 4.1/2000)

> Intestazione attuale dell'immobile - totale intestati: 2

> 1. DI SALVO Giuseppe Calogero
(CF DSLGPP53A18M011A)

nato a VILLAROSA (EN) il 18/01/1953

Diritto di: Proprieta' per 1/1 bene personale (deriva
dall'atto 1)

1. VOLTURA D'UFFICIO del 13/03/2006 Pubblico
ufficiale L.MESSINA Sede NICOSIA (EN) Repertorio n.
31294 registrato in data - DIVISIONE-CANCELLAZIONE
DI RISERVA Voltura n. 7683.1/2006 - Pratica n.
EN0049980 in atti dal 01/09/2006

> 2. EREDITA' BENEFICIATA MONCADA VILLAROSA

Diritto di: Diritto del concedente per 1/1 (deriva
dall'atto 1)

Visura telematica

Tributi speciali: Euro 0,90

Catasto terreni
Visura attuale per immobile
Situazione degli atti informatizzati al **05/12/2022**

**Immobile di catasto terreni****Causali di aggiornamento ed annotazioni****Informazioni riportate negli atti del catasto al 05/12/2022****Dati identificativi:** Comune di **VILLAROSA (M011) (EN)**Foglio **2** Particella **403****Classamento:**Particella divisa in **2** porzioni

Totali particella:

Redditi: dominicale **Euro 59,55**agrario **Euro 17,93**Superficie: **38.954** m²**Il reddito dominicale è stato calcolato tenendo conto delle eventuali deduzioni indicate in tabella**

Porzione	AA	AB
Reddito dominicale	Euro 58,63	Euro 0,92
Reddito agrario	Euro 17,59	Euro 0,34
Deduzioni	-	-
Superficie m ²	37.841	1.113
Qualità	SEMINATIVO	PASCOLO
Classe	4	2

Ultimo atto di aggiornamento: TABELLA DI VARIAZIONE del 15/05/2013 Pratica n. EN0150576 in atti dal 10/12/2013 TRASMISSIONE DATI AGEA AI SENSI DEL DL 3.10.2006 N.262 (n. 19783.1/2013)**Annotazioni:** VARIAZIONE CULTURALE ESEGUITA AI SENSI DEL DL 3.10.2006 N. 262, CONVERTITO CON MODIFICAZIONI NELLA LEGGE 24.11.2006 N. 286 E SUCCESSIVE MODIFICAZIONI (ANNO 2013)

> Dati identificativiComune di **VILLAROSA (M011) (EN)**
Foglio **2** Particella **403**

Tipo Mappale del 12/11/2012 Pratica n. EN0154596 in atti dal 12/11/2012 presentato il 09/11/2012 (n. 154596.1/2012)

Annotazione di immobile: VARIA CON IL N. 404 PER RETT. D.B. T.M.154596/2012 IST. PROT. 158915/2012**> Dati di classamento**Particella divisa in **2** porzioni

Totali particella:

Redditi: dominicale **Euro 59,55**agrario **Euro 17,93**Superficie: **38.954** m²**Il reddito dominicale è stato calcolato tenendo conto delle eventuali deduzioni indicate in tabella**

TABELLA DI VARIAZIONE del 15/05/2013 Pratica n. EN0150576 in atti dal 10/12/2013 TRASMISSIONE DATI AGEA AI SENSI DEL DL 3.10.2006 N.262 (n. 19783.1/2013)

Annotazioni: VARIAZIONE CULTURALE ESEGUITA AI SENSI DEL DL 3.10.2006 N. 262, CONVERTITO CON MODIFICAZIONI NELLA LEGGE 24.11.2006 N. 286 E SUCCESSIVE MODIFICAZIONI (ANNO 2013)

Porzione	AA	AB
Reddito dominicale	Euro 58,63	Euro 0,92
Reddito agrario	Euro 17,59	Euro 0,34
Deduzioni	-	-
Superficie m ²	37.841	1.113
Qualità	SEMINATIVO	PASCOLO
Classe	4	2

› **Intestazione attuale dell'immobile - totale intestati: 4**

- › **1. CARERI Antonina**
(CF CRRNNN53M64C342N)
nata a ENNA (EN) il 24/08/1953
Diritto di: Proprieta' per 3/9 (deriva dall'atto 1)
- › **2. LAPAGLIA Carmela Roberta**
(CF LPGCML77C58C342G)
nata a ENNA (EN) il 18/03/1977
Diritto di: Proprieta' per 2/9 (deriva dall'atto 1)
- › **3. LAPAGLIA Giuseppe**
(CF LPGGPP84P22C342F)
nato a ENNA (EN) il 22/09/1984
Diritto di: Proprieta' per 2/9 (deriva dall'atto 1)
- › **4. LAPAGLIA Vanila**
(CF LPGVNL82B66C342Q)
nata a ENNA (EN) il 26/02/1982
Diritto di: Proprieta' per 2/9 (deriva dall'atto 1)

1. TABELLA DI VARIAZIONE del 12/11/2012 registrato in data - presentato il 09/11/2012 n. 154596.1/2012 - Pratica n. EN0154596 in atti dal 12/11/2012

Visura telematica

Tributi speciali: Euro 0,90

Catasto terreni
Visura attuale per immobile
Situazione degli atti informatizzati al **05/12/2022**



Immobile di catasto terreni



Causali di aggiornamento ed annotazioni

Informazioni riportate negli atti del catasto al 05/12/2022

Dati identificativi: Comune di **VILLAROSA (M011) (EN)**

Foglio **2** Particella **405**

Classamento:

Particella divisa in **4** porzioni

Totali particella:

Redditi: dominicale **Euro 104,63**

 agrario **Euro 48,22**

Superficie: **39.049** m²

Il reddito dominicale è stato calcolato tenendo conto delle eventuali deduzioni indicate in tabella

Porzione	AA	AB	AC	AD
Reddito dominicale	Euro 41,46	Euro 0,15	Euro 61,97	Euro 1,05
Reddito agrario	Euro 12,44	Euro 0,06	Euro 35,41	Euro 0,31
Deduzioni	-	-	-	-
Superficie m ²	26.760	184	11.428	677
Qualità	SEMINATIVO	PASCOLO	ULIVETO	PASCOLO ARB
Classe	4	2	2	U

Ultimo atto di aggiornamento: TABELLA DI VARIAZIONE del 10/12/2013 Pratica n. EN0150577 in atti dal 10/12/2013 TRASMISSIONE DATI AGEA AI SENSI DEL DL 3.10.2006 N.262 (n. 19784.1/2013)

Annotazioni: VARIAZIONE CULTURALE ESEGUITA AI SENSI DEL DL 3.10.2006 N. 262, CONVERTITO CON MODIFICAZIONI NELLA LEGGE 24.11.2006 N. 286 E SUCCESSIVE MODIFICAZIONI (ANNO 2013)
PORZIONE AD: CLASSAMENTO PER PARIFICAZIONE CON LA QUALITA` 1 - SEMINATIVO , CLASSE 04

> **Dati identificativi**

Comune di **VILLAROSA (M011) (EN)**
Foglio **2** Particella **405**

Tipo Mappale del 25/02/2013 Pratica n. EN0033949 in
atti dal 25/02/2013 presentato il 25/02/2013 (n.
33949.1/2013)

> **Dati di classamento**

Particella divisa in **4** porzioni

Totali particella:

Redditi: dominicale **Euro 104,63**

agrario **Euro 48,22**

Superficie: **39.049** m²

**Il reddito dominicale è stato calcolato tenendo
conto delle eventuali deduzioni indicate in
tabella**

TABELLA DI VARIAZIONE del 10/12/2013 Pratica n.
EN0150577 in atti dal 10/12/2013 TRASMISSIONE
DATI AGEA AI SENSI DEL DL 3.10.2006 N.262 (n.
19784.1/2013)

Annotazioni: VARIAZIONE CULTURALE ESEGUITA
AI SENSI DEL DL 3.10.2006 N. 262, CONVERTITO
CON MODIFICAZIONI NELLA LEGGE 24.11.2006 N.
286 E SUCCESSIVE MODIFICAZIONI (ANNO 2013)
PORZIONE AD: CLASSAMENTO PER PARIFICAZIONE
CON LA QUALITA` 1 - SEMINATIVO , CLASSE 04

Porzione	AA	AB	AC	AD
Reddito dominicale	Euro 41,46	Euro 0,15	Euro 61,97	Euro 1,05
Reddito agrario	Euro 12,44	Euro 0,06	Euro 35,41	Euro 0,31
Deduzioni	-	-	-	-
Superficie m ²	26.760	184	11.428	677
Qualità	SEMINATIVO	PASCOLO	ULIVETO	PASCOLO ARB
Classe	4	2	2	U

› **Intestazione attuale dell'immobile - totale intestati: 4**

› **1. CARERI Antonina**
(CF CRRNNN53M64C342N)
nata a ENNA (EN) il 24/08/1953
Diritto di: Proprieta' per 12/27 (deriva dall'atto 1)

1. TABELLA DI VARIAZIONE del 25/02/2013 registrato
in data - presentato il 25/02/2013 n. 33949.1/2013 -
Pratica n. EN0033949 in atti dal 25/02/2013

› **2. LAPAGLIA Carmela Roberta**
(CF LPGCML77C58C342G)
nata a ENNA (EN) il 18/03/1977
Diritto di: Proprieta' per 5/27 (deriva dall'atto 1)

› **3. LAPAGLIA Giuseppe**
(CF LPGGPP84P22C342F)
nato a ENNA (EN) il 22/09/1984
Diritto di: Proprieta' per 5/27 (deriva dall'atto 1)

› **4. LAPAGLIA Vanila**
(CF LPGVNL82B66C342Q)
nata a ENNA (EN) il 26/02/1982
Diritto di: Proprieta' per 5/27 (deriva dall'atto 1)

Visura telematica

Tributi speciali: Euro 0,90

Catasto terreni
Visura attuale per immobile
Situazione degli atti informatizzati al 30/11/2022



Immobile di catasto terreni



Causali di aggiornamento ed annotazioni

Informazioni riportate negli atti del catasto al 30/11/2022

Dati identificativi: Comune di VILLAROSA (M011) (EN)

Foglio 3 Particella 1

Classamento:

Particella divisa in 2 porzioni

Totali particella:

Redditi: dominicale Euro 140,25

 agrario Euro 42,69

Superficie: 95.190 m²

Il reddito dominicale è stato calcolato tenendo conto delle eventuali deduzioni indicate in tabella

Porzione	AA	AB
Reddito dominicale	Euro 131,98	Euro 8,27
Reddito agrario	Euro 39,59	Euro 3,10
Deduzioni	-	-
Superficie m ²	85.181	10.009
Qualità	SEMINATIVO	PASCOLO
Classe	4	2

Riserve: 1 - Atti di passaggio intermedi non esistenti ; 1 - Atti di passaggio intermedi non esistenti

Ultimo atto di aggiornamento: TABELLA DI VARIAZIONE del 15/12/2007 Pratica n. EN0215362 in atti dal 15/12/2007 TRASMISSIONE DATI AGEA AI SENSI DEL DL 3.10.2006 N.262 (n. 92575.1/2007)

Annotazioni: VARIAZIONE CULTURALE ESEGUITA AI SENSI DEL DL 3.10.2006 N. 262, CONVERTITO CON MODIFICAZIONI NELLA LEGGE 24.11.2006 N. 286 (ANNO 2007) - QUALITA' DICHIARATA O PARIFICATA A CULTURA PRESENTE NEL QUADRO TARIFFARIO DEL COMUNE

> **Dati identificativi**

Comune di **VILLAROSA (M011) (EN)**
Foglio **3** Particella **1**

Impianto meccanografico del 01/12/1975
Riserve: 1 - Atti di passaggio intermedi non esistenti ;
1 - Atti di passaggio intermedi non esistenti

> **Dati di classamento**

Particella divisa in **2** porzioni
Totali particella:
Redditi: dominicale **Euro 140,25**
 agrario **Euro 42,69**

Superficie: **95.190** m²

Il reddito dominicale è stato calcolato tenendo conto delle eventuali deduzioni indicate in tabella

TABELLA DI VARIAZIONE del 15/12/2007 Pratica n. EN0215362 in atti dal 15/12/2007 TRASMISSIONE DATI AGEA AI SENSI DEL DL 3.10.2006 N.262 (n. 92575.1/2007)

Annotazioni: VARIAZIONE CULTURALE ESEGUITA AI SENSI DEL DL 3.10.2006 N. 262, CONVERTITO CON MODIFICAZIONI NELLA LEGGE 24.11.2006 N. 286 (ANNO 2007) - QUALITA` DICHIARATA O PARIFICATA A CULTURA PRESENTE NEL QUADRO TARIFFARIO DEL COMUNE

Porzione	AA	AB
Reddito dominicale	Euro 131,98	Euro 8,27
Reddito agrario	Euro 39,59	Euro 3,10
Deduzioni	-	-
Superficie m ²	85.181	10.009
Qualità	SEMINATIVO	PASCOLO
Classe	4	2

› Intestazione attuale dell'immobile - totale intestati: 4

- › **1. CARERI Antonina**
(CF CRRNNN53M64C342N)
nata a ENNA (EN) il 24/08/1953
Diritto di: Proprieta' per 12/18 (deriva dall'atto 1)
- △ **Riserve:** 1 - Atti di passaggio intermedi non esistenti
- › **2. LAPAGLIA Carmela Roberta**
(CF LPGCML77C58C342G)
nata a ENNA (EN) il 18/03/1977
Diritto di: Proprieta' per 2/18 (deriva dall'atto 1)
- △ **Riserve:** 1 - Atti di passaggio intermedi non esistenti
- › **3. LAPAGLIA Giuseppe**
(CF LPGGPP84P22C342F)
nato a ENNA (EN) il 22/09/1984
Diritto di: Proprieta' per 2/18 (deriva dall'atto 1)
- △ **Riserve:** 1 - Atti di passaggio intermedi non esistenti
- › **4. LAPAGLIA Vanila**
(CF LPGVNL82B66C342Q)
nata a ENNA (EN) il 26/02/1982
Diritto di: Proprieta' per 2/18 (deriva dall'atto 2)
- △ **Riserve:** 1 - Atti di passaggio intermedi non esistenti
1. DENUNZIA (NEI PASSAGGI PER CAUSA DI MORTE) del 10/08/1997 - UR Sede ENNA (EN) Registrazione Volume 316 n. 1633 registrato in data 18/10/1999 - SUCC. DE CUIUS LAPAGLIA PRIMO Voltura n. 3070.1/1999 - Pratica n. 47714 in atti dal 16/05/2001
2. VOLTURA D'UFFICIO del 23/04/2008 registrato in data - INTERSCAMBIO INFORMATIVO CD Voltura n. 3784.1/2008 - Pratica n. EN0042236 in atti dal 23/04/2008
-

Visura telematica

Tributi speciali: Euro 0,90

Catasto terreni
Visura attuale per immobile
Situazione degli atti informatizzati al **30/11/2022**



Immobile di catasto terreni



Causali di aggiornamento ed annotazioni

Informazioni riportate negli atti del catasto al 30/11/2022

Dati identificativi: Comune di **VILLAROSA (M011) (EN)**

Foglio **3** Particella **15**

Classamento:

Redditi: dominicale **Euro 56,95**

agrario **Euro 17,09**

Particella con qualità: **SEMINATIVO** di classe **4**

Superficie: **36.760 m²**

Ultimo atto di aggiornamento: TABELLA DI VARIAZIONE del 09/05/2020 Pratica n. EN0033870 in atti dal 23/11/2020 TRASMISSIONE DATI AGEA AI SENSI DEL DL 3.10.2006 N. 262 (n. 15311.1/2020)

Annotazioni: Variazione colturale eseguita ai sensi del DI 3.10.2006 n. 262, convertito con modificazioni nella legge 24.11.2006 n. 286 e successive modificazioni (anno 2020) - Eseguita a seguito di dichiarazione resa il 09/05/2020 all'Organismo Pagatore AGEA con la domanda AGEA.ADU.2020.0084779 (Scheda validazione/fascicolo prot. n. AGEA.CAA5986.2020.0000115)

> **Dati identificativi**

Comune di **VILLAROSA (M011) (EN)**

Foglio **3** Particella **15**

Impianto meccanografico del 01/12/1975

> **Dati di classamento**

Redditi: dominicale **Euro 56,95**

agrario **Euro 17,09**

Particella con qualità: **SEMINATIVO** di classe **4**

Superficie: **36.760 m²**

TABELLA DI VARIAZIONE del 09/05/2020 Pratica n. EN0033870 in atti dal 23/11/2020 TRASMISSIONE DATI AGEA AI SENSI DEL DL 3.10.2006 N. 262 (n. 15311.1/2020)

Annotazioni: Variazione colturale eseguita ai sensi del DI 3.10.2006 n. 262, convertito con modificazioni nella legge 24.11.2006 n. 286 e successive modificazioni (anno 2020) - Eseguita a seguito di dichiarazione resa il 09/05/2020 all'Organismo Pagatore AGEA con la domanda AGEA.ADU.2020.0084779 (Scheda validazione/fascicolo prot. n. AGEA.CAA5986.2020.0000115)

> **Intestazione attuale dell'immobile - totale intestati: 1**

> **1. DI MARCO Saverio**
(CF DMRSVR56M19I891L)

nato a SPERLINGA (EN) il 19/08/1956

Diritto di: Proprieta' per 1/1 bene personale (deriva dall'atto 1)

1. Atto del 26/04/2018 Pubblico ufficiale SAPORITO GIOVANNI Sede PALERMO (PA) Repertorio n. 15644 registrato in data - DIVISIONE Nota presentata con Modello Unico n. 2561.1/2018 Reparto PI di ENNA in atti dal 21/05/2018

Visura telematica

Tributi speciali: Euro 0,90

Catasto terreni
Visura attuale per immobile
Situazione degli atti informatizzati al 30/11/2022



Immobile di catasto terreni



Causali di aggiornamento ed annotazioni

Informazioni riportate negli atti del catasto al 30/11/2022

Dati identificativi: Comune di VILLAROSA (M011) (EN)

Foglio 3 Particella 21

Classamento:

Particella divisa in 2 porzioni

Totali particella:

Redditi: dominicale Euro 47,69

agrario Euro 17,90

Superficie: 24.680 m²

Il reddito dominicale è stato calcolato tenendo conto delle eventuali deduzioni indicate in tabella

Porzione	AA	AB
Reddito dominicale	Euro 34,46	Euro 13,23
Reddito agrario	Euro 10,34	Euro 7,56
Deduzioni	-	-
Superficie m ²	22.240	2.440
Qualità	SEMINATIVO	ULIVETO
Classe	4	2

Ultimo atto di aggiornamento: TABELLA DI VARIAZIONE del 15/12/2007 Pratica n. EN0215364 in atti dal 15/12/2007 TRASMISSIONE DATI AGEA AI SENSI DEL DL 3.10.2006 N.262 (n. 92577.1/2007)

Annotazioni: VARIAZIONE CULTURALE ESEGUITA AI SENSI DEL DL 3.10.2006 N. 262, CONVERTITO CON MODIFICAZIONI NELLA LEGGE 24.11.2006 N. 286 (ANNO 2007) - QUALITA` DICHIARATA O PARIFICATA A COLTURA PRESENTE NEL QUADRO TARIFFARIO DEL COMUNE

> **Dati identificativi**

Comune di **VILLAROSA (M011) (EN)**
Foglio **3** Particella **21**

Impianto meccanografico del 01/12/1975

> **Dati di classamento**

Particella divisa in **2** porzioni

Totali particella:

Redditi: dominicale **Euro 47,69**

agrario **Euro 17,90**

Superficie: **24.680** m²

Il reddito dominicale è stato calcolato tenendo conto delle eventuali deduzioni indicate in tabella

TABELLA DI VARIAZIONE del 15/12/2007 Pratica n. EN0215364 in atti dal 15/12/2007 TRASMISSIONE DATI AGEA AI SENSI DEL DL 3.10.2006 N.262 (n. 92577.1/2007)

Annotazioni: VARIAZIONE CULTURALE ESEGUITA AI SENSI DEL DL 3.10.2006 N. 262, CONVERTITO CON MODIFICAZIONI NELLA LEGGE 24.11.2006 N. 286 (ANNO 2007) - QUALITÀ DICHIARATA O PARIFICATA A CULTURA PRESENTE NEL QUADRO TARIFFARIO DEL COMUNE

Porzione	AA	AB
Reddito dominicale	Euro 34,46	Euro 13,23
Reddito agrario	Euro 10,34	Euro 7,56
Deduzioni	-	-
Superficie m ²	22.240	2.440
Qualità	SEMINATIVO	ULIVETO
Classe	4	2

> **Intestazione attuale dell'immobile - totale intestati: 2**

> **1. LA PLACA Santa**
(CF LPLSNT34T62M011A)

nata a VILLAROSA (EN) il 22/12/1934
Diritto di: Proprieta' per 1/3 (deriva dall'atto 1)

1. DENUNZIA (NEI PASSAGGI PER CAUSA DI MORTE) del 05/05/2014 Pubblico ufficiale NAPOLI Sede VILLAROSA (EN) - UU Sede ENNA (EN) Registrazione Volume 9990 n. 1648 registrato in data 26/10/2016 - SUCCESSIONE DI LAPLACA ANGELA Voltura n. 1995.1/2017 - Pratica n. EN0015325 in atti dal 03/04/2017

> **2. NAPOLI Antonio**
(CF NPLNTN78C01C342X)

nato a ENNA (EN) il 01/03/1978
Diritto di: Proprieta' per 2/3 (deriva dall'atto 2)

2. SUCCESSIONE TESTAMENTARIA di LAPLACA GIUSEPPINA del 04/12/2020 Sede CATANIA (CT) Registrazione Volume 88888 n. 57196 registrato in data 09/02/2021 - Trascrizione n. 995.2/2021 Reparto PI di ENNA in atti dal 25/02/2021

Visura telematica

Tributi speciali: Euro 0,90

Catasto terreni
Visura attuale per immobile
Situazione degli atti informatizzati al 30/11/2022

**Immobile di catasto terreni****Causali di aggiornamento ed annotazioni****Informazioni riportate negli atti del catasto al 30/11/2022****Dati identificativi:** Comune di VILLAROSA (M011) (EN)

Foglio 3 Particella 24

Classamento:

Particella divisa in 2 porzioni

Totali particella:

Redditi: dominicale **Euro 65,54**agrario **Euro 22,60**Superficie: **12.130 m²****Il reddito dominicale è stato calcolato tenendo conto delle eventuali deduzioni indicate in tabella**

Porzione	AA	AB
Reddito dominicale	Euro 15,53	Euro 50,01
Reddito agrario	Euro 4,66	Euro 17,94
Deduzioni	-	-
Superficie m ²	10.025	2.105
Qualità	SEMINATIVO	ORTO IRRIG
Classe	4	U

Ultimo atto di aggiornamento: TABELLA DI VARIAZIONE del 09/03/2007 Pratica n. EN0074728 in atti dal 09/03/2007 TRASMISSIONE DATI AI SENSI DEL DECRETO 262 DEL 3 OTTOBRE 2006 (n. 33982.1/2007)**Annotazioni:** VARIAZIONE CULTURALE EX D.L. N. 262/06 - QUALITA` DICHIARATA O PARIFICATA A COLTURA PRESENTE NEL QUADRO TARIFFARIO

> **Dati identificativi**

Comune di **VILLAROSA (M011) (EN)**
Foglio **3** Particella **24**

Impianto meccanografico del 01/12/1975

> **Dati di classamento**

Particella divisa in **2** porzioni
Totali particella:
Redditi: dominicale **Euro 65,54**
 agrario **Euro 22,60**
Superficie: **12.130** m²

Il reddito dominicale è stato calcolato tenendo conto delle eventuali deduzioni indicate in tabella

TABELLA DI VARIAZIONE del 09/03/2007 Pratica n. EN0074728 in atti dal 09/03/2007 TRASMISSIONE DATI AI SENSI DEL DECRETO 262 DEL 3 OTTOBRE 2006 (n. 33982.1/2007)

Annotazioni: VARIAZIONE CULTURALE EX D.L. N. 262/06 - QUALITA` DICHIARATA O PARIFICATA A COLTURA PRESENTE NEL QUADRO TARIFFARIO

Porzione	AA	AB
Reddito dominicale	Euro 15,53	Euro 50,01
Reddito agrario	Euro 4,66	Euro 17,94
Deduzioni	-	-
Superficie m ²	10.025	2.105
Qualità	SEMINATIVO	ORTO IRRIG
Classe	4	U

› Intestazione attuale dell'immobile - totale intestati: 25

› 1. ALLIATA Bianca ; Fu Luigi Mar Grasso

Diritto di: Comproprietario per per 2/100 (deriva dall'atto 1)

1. Impianto meccanografico del 01/12/1975

› 2. ALLIATA Fabrizio ; Fu Luigi

Diritto di: Comproprietario per per 2/100 (deriva dall'atto 1)

› 3. ALLIATA Rodriguo ; Fu Luigi

Diritto di: Comproprietario per per 2/100 (deriva dall'atto 1)

› 4. BOGNANNO Giuseppe
(CF BGNP30A14M011E)

nato a VILLAROSA (EN) il 14/01/1930

Diritto di: Comproprietario per per 98/100 (deriva dall'atto 1)

› 5. CANDRILLI Angelica ; Fu Calogero

Diritto di: Comproprietario per per 2/100 (deriva dall'atto 1)

› 6. CANDRILLI Carlo ; Fu Calogero

Diritto di: Comproprietario per per 2/100 (deriva dall'atto 1)

› 7. CANDRILLI NOTARIANNI Domenico ; Fu Calogero

Diritto di: Comproprietario per per 2/100 (deriva dall'atto 1)

› 8. CANDRILLI NOTARIANNI Salvatore ; Fu Calogero

Diritto di: Comproprietario per per 2/100 (deriva dall'atto 1)

› 9. CANDRILLI NOTARIANNI Saverio ; Fu Calogero

Diritto di: Comproprietario per per 2/100 (deriva dall'atto 1)

› 10. CANDRILLI Salvatore ; Fu Calogero

Diritto di: Comproprietario per per 2/100 (deriva dall'atto 1)

› 11. CANDRILLI Saverio ; Fu Calogero

Diritto di: Comproprietario per per 2/100 (deriva dall'atto 1)

› 12. DI GANGI Rosa ; Mar Bognanno
(CF DGNRSO33H41M011R)

nata a VILLAROSA (EN) il 01/06/1933

Diritto di: Comproprietario per per 98/100 (deriva dall'atto 1)

› 13. GIACONIA Clementina ; Fu Giuseppe

Diritto di: Comproprietario per per 2/100 (deriva

Direzione Provinciale di Enna
Ufficio Provinciale - Territorio
Servizi Catastali

dall'atto 1)

> **14. GIACONIA Costanza ; Fu Giuseppe**

Diritto di: Comproprietario per per 2/100 (deriva dall'atto 1)

> **15. GIACONIA Francesca ; Fu Giuseppe**

Diritto di: Comproprietario per per 2/100 (deriva dall'atto 1)

> **16. GIACONIA Michele ; Fu Giuseppe**

Diritto di: Comproprietario per per 2/100 (deriva dall'atto 1)

> **17. ILARDI Pietro ; Fu Alfredo**

Diritto di: Comproprietario per per 2/100 (deriva dall'atto 1)

> **18. ILARDI Saverio ; Fu Alfredo**

Diritto di: Comproprietario per per 2/100 (deriva dall'atto 1)

> **19. NOTARBARTOLO Bianca ; Fu Francesco Ved Pietratagliata**

Diritto di: Comproprietario per per 2/100 (deriva dall'atto 1)

> **20. PENSOVECCHIO Antonino ; Di Calcedonio**

Diritto di: Comproprietario per per 2/100 (deriva dall'atto 1)

> **21. PENSOVECCHIO Giovanni ; Di Calcedonio**

Diritto di: Comproprietario per per 2/100 (deriva dall'atto 1)

> **22. PENSOVECCHIO Maria ; Di Calcedonio**

Diritto di: Comproprietario per per 2/100 (deriva dall'atto 1)

> **23. SALEMI Eleonora ; Fu Giovanni**

Diritto di: Comproprietario per per 2/100 (deriva dall'atto 1)

> **24. SPADAFORA Michele ; Fu Ernesto**

Diritto di: Comproprietario per per 2/100 (deriva dall'atto 1)

> **25. SPADAFORA Stefania ; Fu Nunzio Ved Fassini**

Diritto di: Comproprietario per per 2/100 (deriva dall'atto 1)



Direzione Provinciale di Enna
Ufficio Provinciale - Territorio
Servizi Catastali

Data: **30/11/2022**
Ora: **12:20:20**
Numero Pratica: **T173262/2022**
Pag: **5 - Fine**

Tributi speciali: Euro 0,90

Catasto terreni
Visura attuale per immobile
Situazione degli atti informatizzati al 15/11/2022



Immobile di catasto terreni



Causali di aggiornamento ed annotazioni

Informazioni riportate negli atti del catasto al 15/11/2022

Dati identificativi: Comune di VILLAROSA (M011) (EN)

Foglio 3 Particella 28

Classamento:

Redditi: dominicale Euro 4,34 Lire 8.400

agrario Euro 1,30 Lire 2.520

Particella con qualità: SEMINATIVO di classe 4

Superficie: 2.800 m²

Ultimo atto di aggiornamento: Impianto meccanografico del 01/12/1975

> **Dati identificativi**

Comune di VILLAROSA (M011) (EN)

Foglio 3 Particella 28

Partita: 5623

Impianto meccanografico del 01/12/1975

> **Dati di classamento**

Redditi: dominicale Euro 4,34 Lire 8.400

agrario Euro 1,30 Lire 2.520

Particella con qualità: SEMINATIVO di classe 4

Superficie: 2.800 m²

Impianto meccanografico del 01/12/1975

> **Intestazione attuale dell'immobile - totale intestati: 6**

- > **1. BRACCO Grazia**
(CF BRGGRZ37M64M011S)
nata a VILLAROSA (EN) il 24/08/1937
Diritto di: Proprieta' per 32/100 (deriva dall'atto 1)
- > **2. CANTELLA Gaspano**
(CF CNTGPN63E30M011V)
nato a VILLAROSA (EN) il 30/05/1963
Diritto di: Comproprietario per per 66/100 (deriva dall'atto 1)
- > **3. CANTELLA Giuseppina**
(CF CNTGPP61C52M011X)
nata a VILLAROSA (EN) il 12/03/1961
Diritto di: Comproprietario per per 66/100 (deriva dall'atto 1)
- > **4. CANTELLA Michele**
(CF CNTMHL70E25M011X)
nato a VILLAROSA (EN) il 25/05/1970
Diritto di: Comproprietario per per 66/100 (deriva dall'atto 1)
- > **5. CANTELLA Salvatore**
(CF CNTSVT66M17M011U)
nato a VILLAROSA (EN) il 17/08/1966
Diritto di: Comproprietario per per 66/100 (deriva dall'atto 1)
- > **6. EREDITA'MONCADA DI VILLAROSA**
Diritto di: Proprieta' per 2/100 (deriva dall'atto 1)
-

Visura telematica

Tributi speciali: Euro 0,90

Catasto terreni
Visura attuale per immobile
Situazione degli atti informatizzati al 30/11/2022

**Immobile di catasto terreni****Causali di aggiornamento ed annotazioni****Informazioni riportate negli atti del catasto al 30/11/2022****Dati identificativi:** Comune di VILLAROSA (M011) (EN)

Foglio 3 Particella 38

Classamento:

Particella divisa in 2 porzioni

Totali particella:

Redditi: dominicale **Euro 40,81**agrario **Euro 12,13**Superficie: **17.840 m²****Il reddito dominicale è stato calcolato tenendo conto delle eventuali deduzioni indicate in tabella**

Porzione	AA	AB
Reddito dominicale	Euro 20,46	Euro 20,35
Reddito agrario	Euro 6,14	Euro 5,99
Deduzioni	-	-
Superficie m ²	13.204	4.636
Qualità	SEMINATIVO	SEMIN ARBOR
Classe	4	2

Ultimo atto di aggiornamento: TABELLA DI VARIAZIONE del 09/03/2007 Pratica n. EN0074734 in atti dal 09/03/2007 TRASMISSIONE DATI AI SENSI DEL DECRETO 262 DEL 3 OTTOBRE 2006 (n. 33988.1/2007)**Annotazioni:** VARIAZIONE CULTURALE EX D.L. N. 262/06 - QUALITA` DICHIARATA O PARIFICATA A COLTURA PRESENTE NEL QUADRO TARIFFARIO

> **Dati identificativi**

Comune di **VILLAROSA (M011) (EN)**
Foglio **3** Particella **38**

Impianto meccanografico del 01/12/1975

> **Dati di classamento**

Particella divisa in **2** porzioni

Totali particella:

Redditi: dominicale **Euro 40,81**

agrario **Euro 12,13**

Superficie: **17.840** m²

Il reddito dominicale è stato calcolato tenendo conto delle eventuali deduzioni indicate in tabella

TABELLA DI VARIAZIONE del 09/03/2007 Pratica n. EN0074734 in atti dal 09/03/2007 TRASMISSIONE DATI AI SENSI DEL DECRETO 262 DEL 3 OTTOBRE 2006 (n. 33988.1/2007)

Annotazioni: VARIAZIONE CULTURALE EX D.L. N. 262/06 - QUALITA` DICHIARATA O PARIFICATA A COLTURA PRESENTE NEL QUADRO TARIFFARIO

Porzione	AA	AB
Reddito dominicale	Euro 20,46	Euro 20,35
Reddito agrario	Euro 6,14	Euro 5,99
Deduzioni	-	-
Superficie m ²	13.204	4.636
Qualità	SEMINATIVO	SEMIN ARBOR
Classe	4	2

> **Intestazione attuale dell'immobile - totale intestati: 1**

> **1. NAPOLI Antonio**
(CF NPLNTN78C01C342X)

nato a ENNA (EN) il 01/03/1978

Diritto di: Proprieta' per 1/1 (deriva dall'atto 1)

1. Atto del 16/06/2021 Pubblico ufficiale GRECO FILOMENA Sede ENNA (EN) Repertorio n. 32230 registrato in data - DONAZIONE ACCETTATA Nota presentata con Modello Unico n. 4236.1/2021 Reparto PI di ENNA in atti dal 30/06/2021

Visura telematica

Tributi speciali: Euro 0,90

Catasto terreni
Visura attuale per immobile
Situazione degli atti informatizzati al 30/11/2022



Immobile di catasto terreni



Causali di aggiornamento ed annotazioni

Informazioni riportate negli atti del catasto al 30/11/2022

Dati identificativi: Comune di VILLAROSA (M011) (EN)

Foglio 3 Particella 39

Classamento:

Redditi: dominicale Euro 0,02

agrario Euro 0,01

Particella con qualità: SEMINATIVO di classe 4

Superficie: 10 m²

Ultimo atto di aggiornamento: VARIAZIONE D'UFFICIO del 01/07/2009 Pratica n. EN0075181 in atti dal 06/07/2009 T.V. N. 63/09 (n. 3383.1/2009)

Annotazioni: PARTICELLA INSERITA IN MAPPA PERCHE' ASSENTE - DERIVA DA T.F. PROT. N. 3383 DEL 20/01/86 -PROT. APP. N. 2/1986

> **Dati identificativi**

Comune di VILLAROSA (M011) (EN)

Foglio 3 Particella 39

Impianto meccanografico del 01/12/1975

> **Dati di classamento**

Redditi: dominicale Euro 0,02

agrario Euro 0,01

Particella con qualità: SEMINATIVO di classe 4

Superficie: 10 m²

FRAZIONAMENTO del 20/01/1986 Pratica n. EN0074630 in atti dal 03/07/2009 T.V. N. 62/09 - T.F. N.2/1986 (n. 3383.1/1986)

> **Altre variazioni**

VARIAZIONE D'UFFICIO del 01/07/2009 Pratica n. EN0075181 in atti dal 06/07/2009 T.V. N. 63/09 (n. 3383.1/2009)

Annotazioni: PARTICELLA INSERITA IN MAPPA PERCHE' ASSENTE - DERIVA DA T.F. PROT. N. 3383 DEL 20/01/86 -PROT. APP. N. 2/1986

➤ **Intestazione attuale dell'immobile - totale intestati: 4**

➤ **1. EREDITA BENEFICIATA MONCADA DI VILLAROSA (CF 00000000018)**

Sede in VILLAROSA (EN)
Diritto di: Proprieta' per 2/100 (deriva dall'atto 1)

➤ **2. SPITALE Maria (CF SPTMRA44B59D907L)**

nata a GANGI (PA) il 19/02/1944
Diritto di: Proprieta' per 98/200 in regime di comunione dei beni con LAPLACA GIUSEPPE ANTONIO (deriva dall'atto 2)
Diritto di: Proprieta' per 98/600 (deriva dall'atto 3)

➤ **3. LAPLACA Amalia (CF LPLMLA77A43C342P)**

nata a ENNA (EN) il 03/01/1977
Diritto di: Proprieta' per 98/600 (deriva dall'atto 3)

➤ **4. LAPLACA Gianluciano (CF LPLGLC71H24C342V)**

nato a ENNA (EN) il 24/06/1971
Diritto di: Proprieta' per 98/600 (deriva dall'atto 3)

1. RETTIFICA DI INTESTAZIONE ALL'ATTUALITA' del 21/05/2010 Pubblico ufficiale L.MESSINA Sede NICOSIA (EN) Repertorio n. 33718 - UU Sede NICOSIA (EN) Registrazione n. 1244 registrato in data 14/06/2010 - DIVISIONE EREDITARIA Voltura n. 3033.1/2013 - Pratica n. EN0059704 in atti dal 30/04/2013

2. Atto del 20/11/2013 Pubblico ufficiale PRINZI LUCA Sede ENNA (EN) Repertorio n. 503 registrato in data - COMPRAVENDITA Nota presentata con Modello Unico n. 6595.1/2013 Reparto PI di ENNA in atti dal 29/11/2013

3. SUCCESSIONE EX LEGE di LAPLACA GIUSEPPE ANTONIO del 16/07/2021 Sede MILANO (MI) Registrazione Volume 88888 n. 160900 registrato in data 09/04/2022 - Trascrizione n. 3020.2/2022 Reparto PI di ENNA in atti dal 17/05/2022

Visura telematica

Tributi speciali: Euro 0,90

Catasto terreni
Visura attuale per immobile
Situazione degli atti informatizzati al 30/11/2022



Immobile di catasto terreni



Causali di aggiornamento ed annotazioni

Informazioni riportate negli atti del catasto al 30/11/2022

Dati identificativi: Comune di VILLAROSA (M011) (EN)

Foglio 3 Particella 40

Classamento:

Redditi: dominicale Euro 8,37

agrario Euro 1,86

Particella con qualità: SEMINATIVO di classe 2

Superficie: 1.800 m²

Ultimo atto di aggiornamento: FRAZIONAMENTO del 20/01/1986 Pratica n. EN0074665 in atti dal 03/07/2009 T.V. N. 62/09 - T.F. N.2/1986 (n. 3383.1/1986)

Annotazioni: PARTICELLA VARIATA IN SEGUITO ALL'EVASIONE DEL T.F. PROT. N. 3383 DEL 20/01/86 - PROT. APP. N. 2/1986

> **Dati identificativi**

Comune di VILLAROSA (M011) (EN)

Foglio 3 Particella 40

Impianto meccanografico del 01/12/1975

> **Dati di classamento**

Redditi: dominicale Euro 8,37

agrario Euro 1,86

Particella con qualità: SEMINATIVO di classe 2

Superficie: 1.800 m²

FRAZIONAMENTO del 20/01/1986 Pratica n. EN0074665 in atti dal 03/07/2009 T.V. N. 62/09 - T.F. N.2/1986 (n. 3383.1/1986)

Annotazioni: PARTICELLA VARIATA IN SEGUITO ALL'EVASIONE DEL T.F. PROT. N. 3383 DEL 20/01/86 - PROT. APP. N. 2/1986

Notifica effettuata con protocollo n. EN0075106 del 06/07/2009

> **Intestazione attuale dell'immobile - totale intestati: 2**

> **1. EREDITA BENEFICIATA MONCADA DI VILLAROSA (CF 00000000018)**

Sede in VILLAROSA (EN)

Diritto di: Proprieta' per 2/100 (deriva dall'atto 1)

1. DENUNZIA (NEI PASSAGGI PER CAUSA DI MORTE) del 05/07/2012 - UU Sede ENNA (EN) Registrazione Volume 9990 n. 816 registrato in data 20/06/2013 - SUCCESSIONE DI LAPLACA LUCIA Voltura n. 4861.1/2013 - Pratica n. EN0094966 in atti dal 19/07/2013

> **2. MIRABELLA Salvatore Mario (CF MRBSVT53M15M011O)**

nato a VILLAROSA (EN) il 15/08/1953

Diritto di: Proprieta' per 98/100 (deriva dall'atto 1)

Visura telematica

Tributi speciali: Euro 0,90

Catasto terreni
Visura attuale per immobile
Situazione degli atti informatizzati al 15/11/2022



Immobile di catasto terreni



Causali di aggiornamento ed annotazioni

Informazioni riportate negli atti del catasto al 15/11/2022

Dati identificativi: Comune di VILLAROSA (M011) (EN)

Foglio 3 Particella 44

Classamento:

Redditi: dominicale Euro 4,34 Lire 8.400

agrario Euro 1,30 Lire 2.520

Particella con qualità: SEMINATIVO di classe 4

Superficie: 2.800 m²

Ultimo atto di aggiornamento: Impianto meccanografico del 01/12/1975

> **Dati identificativi**

Comune di VILLAROSA (M011) (EN)

Foglio 3 Particella 44

Partita: 5622

Impianto meccanografico del 01/12/1975

> **Dati di classamento**

Redditi: dominicale Euro 4,34 Lire 8.400

agrario Euro 1,30 Lire 2.520

Particella con qualità: SEMINATIVO di classe 4

Superficie: 2.800 m²

Impianto meccanografico del 01/12/1975

> **Intestazione attuale dell'immobile - totale intestati: 2**

> **1. CANTELLA Gaetana
(CF CNTGTN66P58M011X)**

nata a VILLAROSA (EN) il 18/09/1966
Diritto di: Proprieta' per 49/50 (deriva dall'atto 1)

1. RICONGIUNGIMENTO DI USUFRUTTO del
06/01/2010 registrato in data - CETIFICATO DI MORTE
Voltura n. 1085.4/2010 - Pratica n. EN0020321 in atti
dal 16/02/2010

> **2. EREDITA BENEFICIATA MONCADA DI
VILLAROSA
(CF 00000000018)**

Sede in VILLAROSA (EN)
Diritto di: Proprieta' per 1/50 (deriva dall'atto 1)

Visura telematica

Tributi speciali: Euro 0,90

Catasto terreni
Visura attuale per immobile
Situazione degli atti informatizzati al 30/11/2022



Immobile di catasto terreni



Causali di aggiornamento ed annotazioni

Informazioni riportate negli atti del catasto al 30/11/2022

Dati identificativi: Comune di VILLAROSA (M011) (EN)

Foglio 3 Particella 47

Classamento:

Redditi: dominicale Euro 7,72 Lire 14.940

agrario Euro 2,31 Lire 4.482

Particella con qualità: SEMINATIVO di classe 4

Superficie: 4.980 m²

Ultimo atto di aggiornamento: Impianto meccanografico del 01/12/1975

> **Dati identificativi**

Comune di VILLAROSA (M011) (EN)

Foglio 3 Particella 47

Partita: 5623

Impianto meccanografico del 01/12/1975

> **Dati di classamento**

Redditi: dominicale Euro 7,72 Lire 14.940

agrario Euro 2,31 Lire 4.482

Particella con qualità: SEMINATIVO di classe 4

Superficie: 4.980 m²

Impianto meccanografico del 01/12/1975

> **Intestazione attuale dell'immobile - totale intestati: 6**

- > **1. BRACCO Grazia**
(CF BRCGRZ37M64M011S)
nata a VILLAROSA (EN) il 24/08/1937
Diritto di: Proprieta' per 32/100 (deriva dall'atto 1)
- > **2. CANTELLA Gaspano**
(CF CNTGPN63E30M011V)
nato a VILLAROSA (EN) il 30/05/1963
Diritto di: Comproprietario per per 66/100 (deriva dall'atto 1)
- > **3. CANTELLA Giuseppina**
(CF CNTGPP61C52M011X)
nata a VILLAROSA (EN) il 12/03/1961
Diritto di: Comproprietario per per 66/100 (deriva dall'atto 1)
- > **4. CANTELLA Michele**
(CF CNTMHL70E25M011X)
nato a VILLAROSA (EN) il 25/05/1970
Diritto di: Comproprietario per per 66/100 (deriva dall'atto 1)
- > **5. CANTELLA Salvatore**
(CF CNTSVT66M17M011U)
nato a VILLAROSA (EN) il 17/08/1966
Diritto di: Comproprietario per per 66/100 (deriva dall'atto 1)
- > **6. EREDITA'MONCADA DI VILLAROSA**
Diritto di: Proprieta' per 2/100 (deriva dall'atto 1)
-

Visura telematica

Tributi speciali: Euro 0,90

Catasto terreni
Visura attuale per immobile
Situazione degli atti informatizzati al 30/11/2022

**Immobile di catasto terreni****Causali di aggiornamento ed annotazioni****Informazioni riportate negli atti del catasto al 30/11/2022****Dati identificativi:** Comune di VILLAROSA (M011) (EN)

Foglio 3 Particella 53

Classamento:

Particella divisa in 2 porzioni

Totali particella:

Redditi: dominicale **Euro 29,47**agrario **Euro 8,91**Superficie: **19.490 m²****Il reddito dominicale è stato calcolato tenendo conto delle eventuali deduzioni indicate in tabella**

Porzione	AA	AB
Reddito dominicale	Euro 28,65	Euro 0,82
Reddito agrario	Euro 8,60	Euro 0,31
Deduzioni	-	-
Superficie m ²	18.494	996
Qualità	SEMINATIVO	PASCOLO
Classe	4	2

Riserve: 1 - Atti di passaggio intermedi non esistenti ; 1 - Atti di passaggio intermedi non esistenti**Ultimo atto di aggiornamento:** TABELLA DI VARIAZIONE del 13/05/2017 Pratica n. EN0084445 in atti dal 14/12/2017 TRASMISSIONE DATI AGEA AI SENSI DEL DL 3.10.2006 N. 262 (n. 11184.1/2017)**Annotazioni:** Variazione culturale eseguita ai sensi del DI 3.10.2006 n. 262, convertito con modificazioni nella legge 24.11.2006 n. 286 e successive modificazioni (anno 2017) - Eseguita a seguito di dichiarazione resa il 13/05/2017 all'Organismo Pagatore AGEA con la domanda AGEA.ADU.2017.0165937 (Scheda validazione/fascicolo prot. n. AGEA.CAA5986.2017.0000233)

> Dati identificativiComune di **VILLAROSA (M011) (EN)**
Foglio **3** Particella **53**FRAZIONAMENTO del 23/02/1980 in atti dal
10/10/1984 (n. 12384)**Riserve:** 1 - Atti di passaggio intermedi non esistenti ;
1 - Atti di passaggio intermedi non esistenti**> Dati di classamento**Particella divisa in **2** porzioni

Totali particella:

Redditi: dominicale **Euro 29,47**agrario **Euro 8,91**Superficie: **19.490** m²**Il reddito dominicale è stato calcolato tenendo conto delle eventuali deduzioni indicate in tabella**

Porzione	AA	AB
Reddito dominicale	Euro 28,65	Euro 0,82
Reddito agrario	Euro 8,60	Euro 0,31
Deduzioni	-	-
Superficie m ²	18.494	996
Qualità	SEMINATIVO	PASCOLO
Classe	4	2

TABELLA DI VARIAZIONE del 13/05/2017 Pratica n.
EN0084445 in atti dal 14/12/2017 TRASMISSIONE
DATI AGEA AI SENSI DEL DL 3.10.2006 N. 262 (n.
11184.1/2017)**Annotazioni:** Variazione colturale eseguita ai sensi del
DI 3.10.2006 n. 262, convertito con modificazioni nella
legge 24.11.2006 n. 286 e successive modificazioni
(anno 2017) - Eseguita a seguito di dichiarazione resa
il 13/05/2017 all'Organismo Pagatore AGEA con la
domanda AGEA.ADU.2017.0165937 (Scheda validazione/
fascicolo prot. n. AGEA.CAA5986.2017.0000233)**> Intestazione attuale dell'immobile - totale intestati: 1****> 1. DI MARCO Giuseppa**
(CF DMRGPP63C43F892T)

nata a NICOSIA (EN) il 03/03/1963

Diritto di: Proprieta' per 1/1 bene personale (deriva
dall'atto 1)1. Atto del 26/04/2018 Pubblico ufficiale SAPORITO
GIOVANNI Sede PALERMO (PA) Repertorio n. 15644
registrato in data - DIVISIONE Nota presentata con
Modello Unico n. 2561.5/2018 Reparto PI di ENNA in
atti dal 21/05/2018**△ Riserve:** 1 - Atti di passaggio intermedi non
esistenti

Visura telematica

Tributi speciali: Euro 0,90

Catasto terreni
Visura attuale per immobile
Situazione degli atti informatizzati al 30/11/2022



Immobile di catasto terreni



Causali di aggiornamento ed annotazioni

Informazioni riportate negli atti del catasto al 30/11/2022

Dati identificativi: Comune di VILLAROSA (M011) (EN)

Foglio 3 Particella 55

Classamento:

Redditi: dominicale Euro 1,07

agrario Euro 0,32

Particella con qualità: SEMINATIVO di classe 4

Superficie: 690 m²

Ultimo atto di aggiornamento: FRAZIONAMENTO del 20/01/1986 Pratica n. EN0074630 in atti dal 03/07/2009 T.V. N. 62/09 - T.F. N.2/1986 (n. 3383.1/1986)

Annotazioni: PARTICELLA COSTITUITA IN SEGUITO ALL'EVASIONE DEL T.F. PROT. N. 3383 DEL 20/01/86 - PROT. APP. N. 2/1986

> **Dati identificativi**

Comune di VILLAROSA (M011) (EN)

Foglio 3 Particella 55

FRAZIONAMENTO del 20/01/1986 Pratica n. EN0074630 in atti dal 03/07/2009 T.V. N. 62/09 - T.F. N.2/1986 (n. 3383.1/1986)

Annotazioni: PARTICELLA COSTITUITA IN SEGUITO ALL'EVASIONE DEL T.F. PROT. N. 3383 DEL 20/01/86 - PROT. APP. N. 2/1986

> **Dati di classamento**

Redditi: dominicale Euro 1,07

agrario Euro 0,32

Particella con qualità: SEMINATIVO di classe 4

Superficie: 690 m²

FRAZIONAMENTO del 20/01/1986 Pratica n. EN0074630 in atti dal 03/07/2009 T.V. N. 62/09 - T.F. N.2/1986 (n. 3383.1/1986)

Annotazioni: PARTICELLA COSTITUITA IN SEGUITO ALL'EVASIONE DEL T.F. PROT. N. 3383 DEL 20/01/86 - PROT. APP. N. 2/1986

Notifica effettuata con protocollo n. EN0075093 del 06/07/2009

> **Intestazione attuale dell'immobile - totale intestati: 2**

> **1. EREDITA BENEFICIATA MONCADA DI VILLAROSA (CF 00000000018)**

Sede in VILLAROSA (EN)

Diritto di: Proprieta' per 2/100 (deriva dall'atto 1)

> **2. MIRABELLA Salvatore Mario (CF MRBSVT53M15M011O)**

nato a VILLAROSA (EN) il 15/08/1953

Diritto di: Proprieta' per 98/100 (deriva dall'atto 1)

1. DENUNZIA (NEI PASSAGGI PER CAUSA DI MORTE) del 05/07/2012 - UU Sede ENNA (EN) Registrazione Volume 9990 n. 816 registrato in data 20/06/2013 - SUCCESSIONE DI LAPLACA LUCIA Voltura n. 4861.1/2013 - Pratica n. EN0094966 in atti dal 19/07/2013

Visura telematica

Tributi speciali: Euro 0,90

Catasto terreni
Visura attuale per immobile
Situazione degli atti informatizzati al 30/11/2022



Immobile di catasto terreni



Causali di aggiornamento ed annotazioni

Informazioni riportate negli atti del catasto al 30/11/2022

Dati identificativi: Comune di VILLAROSA (M011) (EN)

Foglio 3 Particella 62

Classamento:

Redditi: dominicale Euro 6,82

agrario Euro 3,86

Particella con qualità: VIGNETO di classe 1

Superficie: 880 m²

Ultimo atto di aggiornamento: FRAZIONAMENTO del 20/01/1986 Pratica n. EN0074667 in atti dal 03/07/2009 T.V. N. 62/09 - T.F. N.2/1986 (n. 3383.1/1986)

Annotazioni: PARTICELLA COSTITUITA IN SEGUITO ALL'EVASIONE DEL T.F. PROT. N. 3383 DEL 20/01/86 - PROT. APP. N. 2/1986

> **Dati identificativi**

Comune di VILLAROSA (M011) (EN)

Foglio 3 Particella 62

FRAZIONAMENTO del 20/01/1986 Pratica n. EN0074667 in atti dal 03/07/2009 T.V. N. 62/09 - T.F. N.2/1986 (n. 3383.1/1986)

Annotazioni: PARTICELLA COSTITUITA IN SEGUITO ALL'EVASIONE DEL T.F. PROT. N. 3383 DEL 20/01/86 - PROT. APP. N. 2/1986

> **Dati di classamento**

Redditi: dominicale Euro 6,82

agrario Euro 3,86

Particella con qualità: VIGNETO di classe 1

Superficie: 880 m²

FRAZIONAMENTO del 20/01/1986 Pratica n. EN0074667 in atti dal 03/07/2009 T.V. N. 62/09 - T.F. N.2/1986 (n. 3383.1/1986)

Annotazioni: PARTICELLA COSTITUITA IN SEGUITO ALL'EVASIONE DEL T.F. PROT. N. 3383 DEL 20/01/86 - PROT. APP. N. 2/1986

Notifica effettuata con protocollo n. EN0075122 del 06/07/2009

➤ **Intestazione attuale dell'immobile - totale intestati: 4**

➤ **1. EREDITA BENEFICIATA MONCADA DI VILLAROSA (CF 00000000018)**

Sede in VILLAROSA (EN)
Diritto di: Proprieta' per 2/100 (deriva dall'atto 1)

➤ **2. SPITALE Maria (CF SPTMRA44B59D907L)**

nata a GANGI (PA) il 19/02/1944
Diritto di: Proprieta' per 98/200 in regime di comunione dei beni con LAPLACA GIUSEPPE ANTONIO (deriva dall'atto 2)
Diritto di: Proprieta' per 98/600 (deriva dall'atto 3)

➤ **3. LAPLACA Amalia (CF LPLMLA77A43C342P)**

nata a ENNA (EN) il 03/01/1977
Diritto di: Proprieta' per 98/600 (deriva dall'atto 3)

➤ **4. LAPLACA Gianluciano (CF LPLGLC71H24C342V)**

nato a ENNA (EN) il 24/06/1971
Diritto di: Proprieta' per 98/600 (deriva dall'atto 3)

1. RETTIFICA DI INTESTAZIONE ALL'ATTUALITA' del 21/05/2010 Pubblico ufficiale L.MESSINA Sede NICOSIA (EN) Repertorio n. 33718 - UU Sede NICOSIA (EN) Registrazione n. 1244 registrato in data 14/06/2010 - DIVISIONE EREDITARIA Voltura n. 3033.1/2013 - Pratica n. EN0059704 in atti dal 30/04/2013

2. Atto del 20/11/2013 Pubblico ufficiale PRINZI LUCA Sede ENNA (EN) Repertorio n. 503 registrato in data - COMPRAVENDITA Nota presentata con Modello Unico n. 6595.1/2013 Reparto PI di ENNA in atti dal 29/11/2013

3. SUCCESSIONE EX LEGE di LAPLACA GIUSEPPE ANTONIO del 16/07/2021 Sede MILANO (MI) Registrazione Volume 88888 n. 160900 registrato in data 09/04/2022 - Trascrizione n. 3020.2/2022 Reparto PI di ENNA in atti dal 17/05/2022

Visura telematica

Tributi speciali: Euro 0,90

Catasto terreni
Visura attuale per immobile
Situazione degli atti informatizzati al 30/11/2022



Immobile di catasto terreni



Causali di aggiornamento ed annotazioni

Informazioni riportate negli atti del catasto al 30/11/2022

Dati identificativi: Comune di VILLAROSA (M011) (EN)

Foglio 3 Particella 63

Classamento:

Redditi: dominicale Euro 7,28

agrario Euro 4,13

Particella con qualità: VIGNETO di classe 1

Superficie: 940 m²

Ultimo atto di aggiornamento: FRAZIONAMENTO del 20/01/1986 Pratica n. EN0074667 in atti dal 03/07/2009 T.V. N. 62/09 - T.F. N.2/1986 (n. 3383.1/1986)

Annotazioni: PARTICELLA COSTITUITA IN SEGUITO ALL'EVASIONE DEL T.F. PROT. N. 3383 DEL 20/01/86 - PROT. APP. N. 2/1986

> **Dati identificativi**

Comune di VILLAROSA (M011) (EN)

Foglio 3 Particella 63

FRAZIONAMENTO del 20/01/1986 Pratica n. EN0074667 in atti dal 03/07/2009 T.V. N. 62/09 - T.F. N.2/1986 (n. 3383.1/1986)

Annotazioni: PARTICELLA COSTITUITA IN SEGUITO ALL'EVASIONE DEL T.F. PROT. N. 3383 DEL 20/01/86 - PROT. APP. N. 2/1986

> **Dati di classamento**

Redditi: dominicale Euro 7,28

agrario Euro 4,13

Particella con qualità: VIGNETO di classe 1

Superficie: 940 m²

FRAZIONAMENTO del 20/01/1986 Pratica n. EN0074667 in atti dal 03/07/2009 T.V. N. 62/09 - T.F. N.2/1986 (n. 3383.1/1986)

Annotazioni: PARTICELLA COSTITUITA IN SEGUITO ALL'EVASIONE DEL T.F. PROT. N. 3383 DEL 20/01/86 - PROT. APP. N. 2/1986

Notifica effettuata con protocollo n. EN0075127 del 06/07/2009

> Intestazione attuale dell'immobile - totale intestati: 2

> 1. EREDITA BENEFICIATA MONCADA DI
VILLAROSA
(CF 00000000018)

Sede in VILLAROSA (EN)

Diritto di: Proprieta' per 2/100 (deriva dall'atto 1)

1. RETTIFICA DI INTESTAZIONE ALL'ATTUALITA' del
21/05/2010 Pubblico ufficiale L.MESSINA Sede
NICOSIA (EN) Repertorio n. 33718 - UU Sede NICOSIA
(EN) Registrazione n. 1244 registrato in data
14/06/2010 - DIVISIONE EREDITARIA Voltura n.
3034.1/2013 - Pratica n. EN0059704 in atti dal
30/04/2013

> 2. LA PLACA Calogero
(CF LPLCGR34H24M011G)

nato a VILLAROSA (EN) il 24/06/1934

Diritto di: Proprieta' per 98/100 (deriva dall'atto 1)

Visura telematica

Tributi speciali: Euro 0,90

Catasto terreni
Visura attuale per immobile
Situazione degli atti informatizzati al 30/11/2022



Immobile di catasto terreni



Causali di aggiornamento ed annotazioni

Informazioni riportate negli atti del catasto al 30/11/2022

Dati identificativi: Comune di VILLAROSA (M011) (EN)

Foglio 3 Particella 233

Classamento:

Redditi: dominicale Euro 11,69

agrario Euro 2,60

Particella con qualità: **SEMINATIVO** di classe 2

Superficie: 2.515 m²

Ultimo atto di aggiornamento: FRAZIONAMENTO del 16/02/2004 Pratica n. EN0008233 in atti dal 16/02/2004 (n. 8233.1/2004)

> **Dati identificativi**

Comune di VILLAROSA (M011) (EN)

Foglio 3 Particella 233

FRAZIONAMENTO del 16/02/2004 Pratica n.
EN0008233 in atti dal 16/02/2004 (n. 8233.1/2004)

> **Dati di classamento**

Redditi: dominicale Euro 11,69

agrario Euro 2,60

Particella con qualità: **SEMINATIVO** di classe 2

Superficie: 2.515 m²

FRAZIONAMENTO del 16/02/2004 Pratica n.
EN0008233 in atti dal 16/02/2004 (n. 8233.1/2004)

> **Intestazione attuale dell'immobile - totale intestati: 3**

- > **1. LO CIGNO Antonietta
(CF LCGNNT57C48A202B)**
nata a ALIMENA (PA) il 08/03/1957
Diritto di: Proprieta' per 1/3 (deriva dall'atto 1)
1. DENUNZIA (NEI PASSAGGI PER CAUSA DI MORTE) del 24/06/2016 - UU Sede ENNA (EN) Registrazione Volume 9990 n. 709 registrato in data 16/05/2017 - SUCC. DI CURCIO MICHELA Voltura n. 3508.1/2017 - Pratica n. EN0025431 in atti dal 08/06/2017
- > **2. LO CIGNO Giuseppina
(CF LCGGPP57C48A202Z)**
nata a ALIMENA (PA) il 08/03/1957
Diritto di: Proprieta' per 1/3 (deriva dall'atto 1)
- > **3. LOCIGNO Giovanni Francesco
(CF LCGGNN55R12C342G)**
nato a ENNA (EN) il 12/10/1955
Diritto di: Proprieta' per 1/3 (deriva dall'atto 1)
-

Visura telematica

Tributi speciali: Euro 0,90

Catasto terreni
Visura attuale per immobile
Situazione degli atti informatizzati al 30/11/2022



Immobile di catasto terreni



Causali di aggiornamento ed annotazioni

Informazioni riportate negli atti del catasto al 30/11/2022

Dati identificativi: Comune di VILLAROSA (M011) (EN)

Foglio 3 Particella 234

Classamento:

Particella con destinazione: ENTE URBANO

Superficie: 5.319 m²

Ultimo atto di aggiornamento: Tipo Mappale del 20/06/2008 Pratica n. EN0059887 in atti dal 20/06/2008 (n. 59887.1/2008)

> **Dati identificativi**

Comune di VILLAROSA (M011) (EN)

Foglio 3 Particella 234

Aree di enti urbani e promiscui - Partita speciale 1

FRAZIONAMENTO del 16/02/2004 Pratica n.
EN0008233 in atti dal 16/02/2004 (n. 8233.1/2004)

Unità immobiliari corrispondenti al catasto fabbricati

Comune di VILLAROSA (M011) (EN)

Foglio 3 Particella 234

> **Dati di classamento**

Particella con destinazione: ENTE URBANO

Superficie: 5.319 m²

Tipo Mappale del 20/06/2008 Pratica n. EN0059887 in
atti dal 20/06/2008 (n. 59887.1/2008)

Visura telematica

Tributi speciali: Euro 0,90

Catasto terreni
Visura attuale per immobile
Situazione degli atti informatizzati al 30/11/2022



Immobile di catasto terreni



Causali di aggiornamento ed annotazioni

Informazioni riportate negli atti del catasto al 30/11/2022

Dati identificativi: Comune di VILLAROSA (M011) (EN)

Foglio 3 Particella 235

Classamento:

Redditi: dominicale Euro 5,40

agrario Euro 1,20

Particella con qualità: SEMINATIVO di classe 2

Superficie: 1.161 m²

Ultimo atto di aggiornamento: FRAZIONAMENTO del 16/02/2004 Pratica n. EN0008233 in atti dal 16/02/2004 (n. 8233.1/2004)

> **Dati identificativi**

Comune di VILLAROSA (M011) (EN)

Foglio 3 Particella 235

FRAZIONAMENTO del 16/02/2004 Pratica n.
EN0008233 in atti dal 16/02/2004 (n. 8233.1/2004)

Annotazione di immobile: SR

> **Dati di classamento**

Redditi: dominicale Euro 5,40

agrario Euro 1,20

Particella con qualità: SEMINATIVO di classe 2

Superficie: 1.161 m²

FRAZIONAMENTO del 16/02/2004 Pratica n.
EN0008233 in atti dal 16/02/2004 (n. 8233.1/2004)

› Intestazione attuale dell'immobile - totale intestati: 3

- › **1. LO CIGNO Antonietta**
(CF LCGNNT57C48A202B)
nata a ALIMENA (PA) il 08/03/1957
Diritto di: Proprieta' per 1/3 (deriva dall'atto 1)
1. DENUNZIA (NEI PASSAGGI PER CAUSA DI MORTE) del 24/06/2016 - UU Sede ENNA (EN) Registrazione Volume 9990 n. 709 registrato in data 16/05/2017 - SUCC. DI CURCIO MICHELA Voltura n. 3508.1/2017 - Pratica n. EN0025431 in atti dal 08/06/2017
- › **2. LO CIGNO Giuseppina**
(CF LCGGPP57C48A202Z)
nata a ALIMENA (PA) il 08/03/1957
Diritto di: Proprieta' per 1/3 (deriva dall'atto 1)
- › **3. LOCIGNO Giovanni Francesco**
(CF LCGGNN55R12C342G)
nato a ENNA (EN) il 12/10/1955
Diritto di: Proprieta' per 1/3 (deriva dall'atto 1)
-

Visura telematica

Tributi speciali: Euro 0,90

Catasto terreni
Visura attuale per immobile
Situazione degli atti informatizzati al 30/11/2022



Immobile di catasto terreni



Causali di aggiornamento ed annotazioni

Informazioni riportate negli atti del catasto al 30/11/2022

Dati identificativi: Comune di VILLAROSA (M011) (EN)

Foglio 3 Particella 238

Classamento:

Redditi: dominicale Euro 9,91

agrario Euro 2,97

Particella con qualità: SEMINATIVO di classe 4

Superficie: 6.396 m²

Ultimo atto di aggiornamento: Tipo Mappale del 25/11/2010 Pratica n. EN0173287 in atti dal 25/11/2010 presentato il 24/11/2010 (n. 173287.1/2010)

> **Dati identificativi**

Comune di VILLAROSA (M011) (EN)

Foglio 3 Particella 238

Tipo Mappale del 25/11/2010 Pratica n. EN0173287 in atti dal 25/11/2010 presentato il 24/11/2010 (n. 173287.1/2010)

> **Dati di classamento**

Redditi: dominicale Euro 9,91

agrario Euro 2,97

Particella con qualità: SEMINATIVO di classe 4

Superficie: 6.396 m²

Tipo Mappale del 25/11/2010 Pratica n. EN0173287 in atti dal 25/11/2010 presentato il 24/11/2010 (n. 173287.1/2010)

> **Intestazione attuale dell'immobile - totale intestati: 6**

- > **1. BRACCO Grazia**
(CF BRCGRZ37M64M011S)
nata a VILLAROSA (EN) il 24/08/1937
Diritto di: Proprieta' per 32/100 (deriva dall'atto 1)
- > **2. CANTELLA Gaspano**
(CF CNTGPN63E30M011V)
nato a VILLAROSA (EN) il 30/05/1963
Diritto di: Comproprietario per per 66/100 (deriva dall'atto 1)
- > **3. CANTELLA Giuseppina**
(CF CNTGPP61C52M011X)
nata a VILLAROSA (EN) il 12/03/1961
Diritto di: Comproprietario per per 66/100 (deriva dall'atto 1)
- > **4. CANTELLA Michele**
(CF CNTMHL70E25M011X)
nato a VILLAROSA (EN) il 25/05/1970
Diritto di: Comproprietario per per 66/100 (deriva dall'atto 1)
- > **5. CANTELLA Salvatore**
(CF CNTSVT66M17M011U)
nato a VILLAROSA (EN) il 17/08/1966
Diritto di: Comproprietario per per 66/100 (deriva dall'atto 1)
- > **6. EREDITA'MONCADA DI VILLAROSA**
Diritto di: Proprieta' per 2/100 (deriva dall'atto 1)

1. TABELLA DI VARIAZIONE del 25/11/2010 registrato in data - presentato il 24/11/2010 n. 173287.1/2010 - Pratica n. EN0173287 in atti dal 25/11/2010

Visura telematica

Tributi speciali: Euro 0,90

Catasto terreni
Visura attuale per immobile
Situazione degli atti informatizzati al 15/11/2022

**Immobile di catasto terreni****Causali di aggiornamento ed annotazioni****Informazioni riportate negli atti del catasto al 15/11/2022****Dati identificativi:** Comune di VILLAROSA (M011) (EN)

Foglio 4 Particella 6

Classamento:

Particella divisa in 2 porzioni

Totali particella:

Redditi: dominicale **Euro 14,52** agrario **Euro 4,31**Superficie: **9.640 m²****Il reddito dominicale è stato calcolato tenendo conto delle eventuali deduzioni indicate in tabella**

Porzione	AA	AB
Reddito dominicale	Euro 12,43	Euro 2,09
Reddito agrario	Euro 3,73	Euro 0,58
Deduzioni	-	-
Superficie m ²	8.024	1.616
Qualità	SEMINATIVO	PASCOLO
Classe	4	1

Ultimo atto di aggiornamento: TABELLA DI VARIAZIONE del 15/05/2013 Pratica n. EN0150580 in atti dal 10/12/2013 TRASMISSIONE DATI AGEA AI SENSI DEL DL 3.10.2006 N.262 (n. 19787.1/2013)**Annotazioni:** VARIAZIONE CULTURALE ESEGUITA AI SENSI DEL DL 3.10.2006 N. 262, CONVERTITO CON MODIFICAZIONI NELLA LEGGE 24.11.2006 N. 286 E SUCCESSIVE MODIFICAZIONI (ANNO 2013)

Direzione Provinciale di Enna
Ufficio Provinciale - Territorio
Servizi Catastali**> Dati identificativi**Comune di **VILLAROSA (M011) (EN)**
Foglio **4** Particella **6**

Impianto meccanografico del 01/12/1975

> Dati di classamentoParticella divisa in **2** porzioni
Totali particella:
Redditi: dominicale **Euro 14,52**
 agrario **Euro 4,31**Superficie: **9.640 m²****Il reddito dominicale è stato calcolato tenendo conto delle eventuali deduzioni indicate in tabella**

TABELLA DI VARIAZIONE del 15/05/2013 Pratica n. EN0150580 in atti dal 10/12/2013 TRASMISSIONE DATI AGEA AI SENSI DEL DL 3.10.2006 N.262 (n. 19787.1/2013)

Annotazioni: VARIAZIONE CULTURALE ESEGUITA AI SENSI DEL DL 3.10.2006 N. 262, CONVERTITO CON MODIFICAZIONI NELLA LEGGE 24.11.2006 N. 286 E SUCCESSIVE MODIFICAZIONI (ANNO 2013)

Porzione	AA	AB
Reddito dominicale	Euro 12,43	Euro 2,09
Reddito agrario	Euro 3,73	Euro 0,58
Deduzioni	-	-
Superficie m ²	8.024	1.616
Qualità	SEMINATIVO	PASCOLO
Classe	4	1

> Intestazione attuale dell'immobile - totale intestati: 1**> 1. NAPOLI Antonio**
(CF NPLNTN78C01C342X)
nato a ENNA (EN) il 01/03/1978
Diritto di: Proprietà' per 1/1 (deriva dall'atto 1)

1. Atto del 16/06/2021 Pubblico ufficiale GRECO FILOMENA Sede ENNA (EN) Repertorio n. 32230 registrato in data - DONAZIONE ACCETTATA Nota presentata con Modello Unico n. 4236.1/2021 Reparto PI di ENNA in atti dal 30/06/2021

*Visura telematica**Tributi speciali: Euro 0,90*

Catasto terreni
Visura attuale per immobile
Situazione degli atti informatizzati al 30/11/2022



Immobile di catasto terreni



Causali di aggiornamento ed annotazioni

Informazioni riportate negli atti del catasto al 30/11/2022

Dati identificativi: Comune di VILLAROSA (M011) (EN)

Foglio 4 Particella 15

Classamento:

Particella divisa in 2 porzioni

Totali particella:

Redditi: dominicale Euro 30,00

agrario Euro 8,46

Superficie: 22.832 m²

Il reddito dominicale è stato calcolato tenendo conto delle eventuali deduzioni indicate in tabella

Porzione	AA	AB
Reddito dominicale	Euro 3,15	Euro 26,85
Reddito agrario	Euro 0,94	Euro 7,52
Deduzioni	-	-
Superficie m ²	2.033	20.799
Qualità	SEMINATIVO	PASCOLO
Classe	4	1

Riserve: 1 - Atti di passaggio intermedi non esistenti ; 1 - Atti di passaggio intermedi non esistenti

Ultimo atto di aggiornamento: TABELLA DI VARIAZIONE del 13/06/2017 Pratica n. EN0084446 in atti dal 14/12/2017 TRASMISSIONE DATI AGEA AI SENSI DEL DL 3.10.2006 N. 262 (n. 11185.1/2017)

Annotazioni: Variazione culturale eseguita ai sensi del DI 3.10.2006 n. 262, convertito con modificazioni nella legge 24.11.2006 n. 286 e successive modificazioni (anno 2017) - Eseguita a seguito di dichiarazione resa il 13/06/2017 all'Organismo Pagatore AGEA con la domanda AGEA.ADU.2017.0408241 (Scheda validazione/fascicolo prot. n. AGEA.CAA1840.2017.0000946)

> **Dati identificativi**

Comune di **VILLAROSA (M011) (EN)**
Foglio **4** Particella **15**

Impianto meccanografico del 01/12/1975
Riserve: 1 - Atti di passaggio intermedi non esistenti ;
1 - Atti di passaggio intermedi non esistenti

> **Dati di classamento**

Particella divisa in **2** porzioni
Totali particella:
Redditi: dominicale **Euro 30,00**
agrario **Euro 8,46**

Superficie: **22.832** m²

Il reddito dominicale è stato calcolato tenendo conto delle eventuali deduzioni indicate in tabella

Porzione	AA	AB
Reddito dominicale	Euro 3,15	Euro 26,85
Reddito agrario	Euro 0,94	Euro 7,52
Deduzioni	-	-
Superficie m ²	2.033	20.799
Qualità	SEMINATIVO	PASCOLO
Classe	4	1

TABELLA DI VARIAZIONE del 13/06/2017 Pratica n. EN0084446 in atti dal 14/12/2017 TRASMISSIONE DATI AGEA AI SENSI DEL DL 3.10.2006 N. 262 (n. 11185.1/2017)

Annotazioni: Variazione culturale eseguita ai sensi del DI 3.10.2006 n. 262, convertito con modificazioni nella legge 24.11.2006 n. 286 e successive modificazioni (anno 2017) - Eseguita a seguito di dichiarazione resa il 13/06/2017 all'Organismo Pagatore AGEA con la domanda AGEA.ADU.2017.0408241 (Scheda validazione/fascicolo prot. n. AGEA.CAA1840.2017.0000946)

> **Intestazione attuale dell'immobile - totale intestati: 1**

> **1. SPITALE Giuseppe Salvatore**
(CF SPTGPP69R28C342G)
nato a ENNA (EN) il 28/10/1969
Diritto di: Proprieta' per 1/1 (deriva dall'atto 1)

1. Atto del 08/11/2022 Pubblico ufficiale ALLETTO MARCO SALVATORE Sede MUSSOMELI (CL) Repertorio n. 218 registrato in data - DIVISIONE Nota presentata con Modello Unico n. 7071.2/2022 Reparto PI di ENNA in atti dal 17/11/2022

△ **Riserve:** 1 - Atti di passaggio intermedi non esistenti

Visura telematica

Tributi speciali: Euro 0,90

Catasto terreni
Visura attuale per immobile
Situazione degli atti informatizzati al 30/11/2022



Immobile di catasto terreni



Causali di aggiornamento ed annotazioni

Informazioni riportate negli atti del catasto al 30/11/2022

Dati identificativi: Comune di VILLAROSA (M011) (EN)

Foglio 4 Particella 22

Classamento:

Particella divisa in 3 porzioni

Totali particella:

Redditi: dominicale **Euro 18,90**

agrario **Euro 5,65**

Superficie: **12.315 m²**

Il reddito dominicale è stato calcolato tenendo conto delle eventuali deduzioni indicate in tabella

Porzione	AA	AB	AC
Reddito dominicale	Euro 16,95	Euro 0,87	Euro 1,08
Reddito agrario	Euro 5,09	Euro 0,24	Euro 0,32
Deduzioni	-	-	-
Superficie m ²	10.942	675	698
Qualità	SEMINATIVO	PASCOLO	PASCOLO ARB
Classe	4	1	U

Riserve: 1 - Atti di passaggio intermedi non esistenti

Ultimo atto di aggiornamento: ISTRUMENTO (ATTO PUBBLICO) del 07/08/2014 in atti dal 13/08/2014
DONAZIONE ACCETTATA (Passaggi intermedi intervenuti senza atti legali)***DICHIARAZIONE DI POSSESSO
ULTRAVENTENNALE RESA IN ATTO (n. 4912.1/2014)

> Dati identificativi

Comune di **VILLAROSA (M011) (EN)**
Foglio 4 Particella 22

Impianto meccanografico del 01/12/1975
Riserve: 1 - Atti di passaggio intermedi non esistenti

> Dati di classamento

Particella divisa in **3** porzioni
Totali particella:
Redditi: dominicale **Euro 18,90**
agrario **Euro 5,65**

Superficie: **12.315** m²

Il reddito dominicale è stato calcolato tenendo conto delle eventuali deduzioni indicate in tabella

TABELLA DI VARIAZIONE del 15/05/2013 Pratica n. EN0150582 in atti dal 10/12/2013 TRASMISSIONE DATI AGEA AI SENSI DEL DL 3.10.2006 N.262 (n. 19789.1/2013)

Porzione	AA	AB	AC
Reddito dominicale	Euro 16,95	Euro 0,87	Euro 1,08
Reddito agrario	Euro 5,09	Euro 0,24	Euro 0,32
Deduzioni	-	-	-
Superficie m ²	10.942	675	698
Qualità	SEMINATIVO	PASCOLO	PASCOLO ARB
Classe	4	1	U

> Altre variazioni

ISTRUMENTO (ATTO PUBBLICO) del 07/08/2014 in atti dal 13/08/2014 DONAZIONE ACCETTATA (Passaggi intermedi intervenuti senza atti legali)*** DICHIARAZIONE DI POSSESSO ULTRAVENTENNALE RESA IN ATTO (n. 4912.1/2014)

> Intestazione attuale dell'immobile - totale intestati: 1

> **1. SPITALE Giuseppe Salvatore**
(CF SPTGPP69R28C342G)
nato a ENNA (EN) il 28/10/1969
Diritto di: Proprieta' per 1/1 (deriva dall'atto 1)

1. Atto del 08/11/2022 Pubblico ufficiale ALLETTO MARCO SALVATORE Sede MUSSOMELI (CL) Repertorio n. 218 registrato in data - DIVISIONE Nota presentata con Modello Unico n. 7071.2/2022 Reparto PI di ENNA in atti dal 17/11/2022

△ **Riserve:** 1 - Atti di passaggio intermedi non esistenti

Visura telematica

Tributi speciali: Euro 0,90

Catasto terreni
Visura attuale per immobile
Situazione degli atti informatizzati al 30/11/2022



Immobile di catasto terreni



Causali di aggiornamento ed annotazioni

Informazioni riportate negli atti del catasto al 30/11/2022

Dati identificativi: Comune di VILLAROSA (M011) (EN)

Foglio 4 Particella 23

Classamento:

Particella divisa in 2 porzioni

Totali particella:

Redditi: dominicale **Euro 28,65**

 agrario **Euro 8,52**

Superficie: **18.982** m²

Il reddito dominicale è stato calcolato tenendo conto delle eventuali deduzioni indicate in tabella

Porzione	AA	AB
Reddito dominicale	Euro 24,89	Euro 3,76
Reddito agrario	Euro 7,47	Euro 1,05
Deduzioni	-	-
Superficie m ²	16.066	2.916
Qualità	SEMINATIVO	PASCOLO
Classe	4	1

Ultimo atto di aggiornamento: TABELLA DI VARIAZIONE del 13/06/2017 Pratica n. EN0084448 in atti dal 14/12/2017 TRASMISSIONE DATI AGEA AI SENSI DEL DL 3.10.2006 N. 262 (n. 11187.1/2017)

Annotazioni: Variazione colturale eseguita ai sensi del DI 3.10.2006 n. 262, convertito con modificazioni nella legge 24.11.2006 n. 286 e successive modificazioni (anno 2017) - Eseguita a seguito di dichiarazione resa il 13/06/2017 all'Organismo Pagatore AGEA con la domanda AGEA.ADU.2017.0408054 (Scheda validazione/fascicolo prot. n. AGEA.CAA1840.2017.0000955)

> Dati identificativiComune di **VILLAROSA (M011) (EN)**
Foglio 4 Particella 23

Impianto meccanografico del 01/12/1975

> Dati di classamentoParticella divisa in **2** porzioni

Totali particella:

Redditi: dominicale **Euro 28,65**agrario **Euro 8,52**Superficie: **18.982** m²**Il reddito dominicale è stato calcolato tenendo conto delle eventuali deduzioni indicate in tabella**

Porzione	AA	AB
Reddito dominicale	Euro 24,89	Euro 3,76
Reddito agrario	Euro 7,47	Euro 1,05
Deduzioni	-	-
Superficie m ²	16.066	2.916
Qualità	SEMINATIVO	PASCOLO
Classe	4	1

TABELLA DI VARIAZIONE del 13/06/2017 Pratica n. EN0084448 in atti dal 14/12/2017 TRASMISSIONE DATI AGEA AI SENSI DEL DL 3.10.2006 N. 262 (n. 11187.1/2017)

Annotazioni: Variazione culturale eseguita ai sensi del DI 3.10.2006 n. 262, convertito con modificazioni nella legge 24.11.2006 n. 286 e successive modificazioni (anno 2017) - Eseguita a seguito di dichiarazione resa il 13/06/2017 all'Organismo Pagatore AGEA con la domanda AGEA.ADU.2017.0408054 (Scheda validazione/fascicolo prot. n. AGEA.CAA1840.2017.0000955)

> **Intestazione attuale dell'immobile - totale intestati: 3**

- > **1. BUSCEMI Rosa (CF BSCRSO63E52E536I)**
nata a LEONFORTE (EN) il 12/05/1963
Diritto di: Livellario per per 1/2 (deriva dall'atto 1)

1. Atto del 09/05/1995 Pubblico ufficiale G. FIORENZA
Sede ENNA (EN) Repertorio n. 9797 - UR Sede ENNA
(EN) Registrazione n. 1270 registrato in data
29/05/1995 - VENDITA Voltura n. 2122.1/1995 - Pratica
n. 75523 in atti dal 30/08/2001

- > **2. EREDITA' BENEFICIATA MONCADA VILLAROSA**

Diritto di: Diritto del concedente (deriva dall'atto 1)

- > **3. LA FURIA Angelo Antonio (CF LFRNLN54P10M011F)**
nato a VILLAROSA (EN) il 10/09/1954
Diritto di: Livellario per per 1/2 (deriva dall'atto 1)

Visura telematica

Tributi speciali: Euro 0,90

Catasto terreni
Visura attuale per immobile
Situazione degli atti informatizzati al 30/11/2022

**Immobile di catasto terreni****Causali di aggiornamento ed annotazioni****Informazioni riportate negli atti del catasto al 30/11/2022****Dati identificativi:** Comune di VILLAROSA (M011) (EN)

Foglio 4 Particella 26

Classamento:

Particella divisa in 3 porzioni

Totali particella:

Redditi: dominicale **Euro 61,18**agrario **Euro 27,67**Superficie: **24.060** m²**Il reddito dominicale è stato calcolato tenendo conto delle eventuali deduzioni indicate in tabella**

Porzione	AA	AB	AC
Reddito dominicale	Euro 22,26	Euro 34,66	Euro 4,26
Reddito agrario	Euro 6,68	Euro 19,80	Euro 1,19
Deduzioni	-	-	-
Superficie m ²	14.366	6.391	3.303
Qualità	SEMINATIVO	ULIVETO	PASCOLO
Classe	4	2	1

Ultimo atto di aggiornamento: TABELLA DI VARIAZIONE del 13/06/2017 Pratica n. EN0084450 in atti dal 14/12/2017 TRASMISSIONE DATI AGEA AI SENSI DEL DL 3.10.2006 N. 262 (n. 11189.1/2017)**Annotazioni:** Variazione colturale eseguita ai sensi del DI 3.10.2006 n. 262, convertito con modificazioni nella legge 24.11.2006 n. 286 e successive modificazioni (anno 2017) - Eseguita a seguito di dichiarazione resa il 13/06/2017 all'Organismo Pagatore AGEA con la domanda AGEA.ADU.2017.0408054 (Scheda validazione/fascicolo prot. n. AGEA.CAA1840.2017.0000955)

> **Dati identificativi**

Comune di **VILLAROSA (M011) (EN)**
Foglio 4 Particella 26

Impianto meccanografico del 01/12/1975

> **Dati di classamento**

Particella divisa in **3** porzioni
Totali particella:
Redditi: dominicale **Euro 61,18**
 agrario **Euro 27,67**
Superficie: **24.060** m²

Il reddito dominicale è stato calcolato tenendo conto delle eventuali deduzioni indicate in tabella

Porzione	AA	AB	AC
Reddito dominicale	Euro 22,26	Euro 34,66	Euro 4,26
Reddito agrario	Euro 6,68	Euro 19,80	Euro 1,19
Deduzioni	-	-	-
Superficie m ²	14.366	6.391	3.303
Qualità	SEMINATIVO	ULIVETO	PASCOLO
Classe	4	2	1

TABELLA DI VARIAZIONE del 13/06/2017 Pratica n. EN0084450 in atti dal 14/12/2017 TRASMISSIONE DATI AGEA AI SENSI DEL DL 3.10.2006 N. 262 (n. 11189.1/2017)

Annotazioni: Variazione culturale eseguita ai sensi del DI 3.10.2006 n. 262, convertito con modificazioni nella legge 24.11.2006 n. 286 e successive modificazioni (anno 2017) - Eseguita a seguito di dichiarazione resa il 13/06/2017 all'Organismo Pagatore AGEA con la domanda AGEA.ADU.2017.0408054 (Scheda validazione/fascicolo prot. n. AGEA.CAA1840.2017.0000955)

> **Intestazione attuale dell'immobile - totale intestati: 3**

- > **1. BUSCEMI Rosa (CF BSCRSO63E52E536I)**
nata a LEONFORTE (EN) il 12/05/1963
Diritto di: Livellario per per 1/2 (deriva dall'atto 1)

1. Atto del 09/05/1995 Pubblico ufficiale G. FIORENZA
Sede ENNA (EN) Repertorio n. 9797 - UR Sede ENNA
(EN) Registrazione n. 1270 registrato in data
29/05/1995 - VENDITA Voltura n. 2122.1/1995 - Pratica
n. 75523 in atti dal 30/08/2001

- > **2. EREDITA' BENEFICIATA MONCADA VILLAROSA**

Diritto di: Diritto del concedente (deriva dall'atto 1)

- > **3. LA FURIA Angelo Antonio (CF LFRNLN54P10M011F)**
nato a VILLAROSA (EN) il 10/09/1954
Diritto di: Livellario per per 1/2 (deriva dall'atto 1)

Visura telematica

Tributi speciali: Euro 0,90

Catasto terreni
Visura attuale per immobile
Situazione degli atti informatizzati al 30/11/2022



Immobile di catasto terreni



Causali di aggiornamento ed annotazioni

Informazioni riportate negli atti del catasto al 30/11/2022

Dati identificativi: Comune di VILLAROSA (M011) (EN)

Foglio 4 Particella 41

Classamento:

Redditi: dominicale Euro 6,21

agrario Euro 1,86

Particella con qualità: **SEMINATIVO** di classe 4

Superficie: **4.010 m²**

Riserve: 1 - Atti di passaggio intermedi non esistenti ; 1 - Atti di passaggio intermedi non esistenti

Ultimo atto di aggiornamento: TABELLA DI VARIAZIONE del 25/06/2021 Pratica n. EN0036725 in atti dal 09/12/2021 TRASMISSIONE DATI AGEA AI SENSI DEL DL 3.10.2006 N. 262 (n. 12293.1/2021)

Annotazioni: Variazione colturale eseguita ai sensi del DI 3.10.2006 n. 262, convertito con modificazioni nella legge 24.11.2006 n. 286 e successive modificazioni (anno 2021) - Eseguita a seguito di dichiarazione resa il 25/06/2021 all'Organismo Pagatore AGEA con la domanda AGEA.ADU.2021.0495970 (Scheda validazione/fascicolo prot. n. AGEA.CAA1840.2021.0000238)

> **Dati identificativi**

Comune di VILLAROSA (M011) (EN)

Foglio 4 Particella 41

Impianto meccanografico del 01/12/1975

Riserve: 1 - Atti di passaggio intermedi non esistenti ;
1 - Atti di passaggio intermedi non esistenti

> **Dati di classamento**

Redditi: dominicale Euro 6,21

agrario Euro 1,86

Particella con qualità: **SEMINATIVO** di classe 4

Superficie: **4.010 m²**

TABELLA DI VARIAZIONE del 25/06/2021 Pratica n. EN0036725 in atti dal 09/12/2021 TRASMISSIONE DATI AGEA AI SENSI DEL DL 3.10.2006 N. 262 (n. 12293.1/2021)

Annotazioni: Variazione colturale eseguita ai sensi del DI 3.10.2006 n. 262, convertito con modificazioni nella legge 24.11.2006 n. 286 e successive modificazioni (anno 2021) - Eseguita a seguito di dichiarazione resa il 25/06/2021 all'Organismo Pagatore AGEA con la domanda AGEA.ADU.2021.0495970 (Scheda validazione/fascicolo prot. n. AGEA.CAA1840.2021.0000238)

> Intestazione attuale dell'immobile - totale intestati: 1

> 1. SPITALE Giuseppe Salvatore
(CF SPTGPP69R28C342G)

nato a ENNA (EN) il 28/10/1969

Diritto di: Proprieta' per 1/1 (deriva dall'atto 1)

△ **Riserve:** 1 - Atti di passaggio intermedi non esistenti

1. Atto del 08/11/2022 Pubblico ufficiale ALLETTO MARCO SALVATORE Sede MUSSOMELI (CL) Repertorio n. 218 registrato in data - DIVISIONE Nota presentata con Modello Unico n. 7071.2/2022 Reparto PI di ENNA in atti dal 17/11/2022

Visura telematica

Tributi speciali: Euro 0,90

Catasto terreni
Visura attuale per immobile
Situazione degli atti informatizzati al 15/11/2022

**Immobile di catasto terreni****Causali di aggiornamento ed annotazioni****Informazioni riportate negli atti del catasto al 15/11/2022****Dati identificativi:** Comune di VILLAROSA (M011) (EN)

Foglio 5 Particella 2

Classamento:

Particella divisa in 2 porzioni

Totali particella:

Redditi: dominicale **Euro 1.236,95**agrario **Euro 343,45**Superficie: **510.015** m²**Il reddito dominicale è stato calcolato tenendo conto delle eventuali deduzioni indicate in tabella**

Porzione	AA	AB
Reddito dominicale	Euro 939,98	Euro 296,97
Reddito agrario	Euro 260,30	Euro 83,15
Deduzioni	-	-
Superficie m ²	280.008	230.007
Qualità	SEMINATIVO	PASCOLO
Classe	3	1

Ultimo atto di aggiornamento: TABELLA DI VARIAZIONE del 15/12/2007 Pratica n. EN0215386 in atti dal 15/12/2007 TRASMISSIONE DATI AGEA AI SENSI DEL DL 3.10.2006 N.262 (n. 92599.1/2007)**Annotazioni:** VARIAZIONE CULTURALE ESEGUITA AI SENSI DEL DL 3.10.2006 N. 262, CONVERTITO CON MODIFICAZIONI NELLA LEGGE 24.11.2006 N. 286 (ANNO 2007) - QUALITA` DICHIARATA O PARIFICATA A COLTURA PRESENTE NEL QUADRO TARIFFARIO DEL COMUNE

Direzione Provinciale di Enna
Ufficio Provinciale - Territorio
Servizi Catastali**> Dati identificativi**Comune di VILLAROSA (M011) (EN)
Foglio 5 Particella 2

Impianto meccanografico del 01/12/1975

> Dati di classamento

Particella divisa in 2 porzioni

Totali particella:

Redditi: dominicale **Euro 1.236,95**
agrario **Euro 343,45**Superficie: **510.015** m²**Il reddito dominicale è stato calcolato tenendo conto delle eventuali deduzioni indicate in tabella**

TABELLA DI VARIAZIONE del 15/12/2007 Pratica n. EN0215386 in atti dal 15/12/2007 TRASMISSIONE DATI AGEA AI SENSI DEL DL 3.10.2006 N.262 (n. 92599.1/2007)

Annotazioni: VARIAZIONE CULTURALE ESEGUITA AI SENSI DEL DL 3.10.2006 N. 262, CONVERTITO CON MODIFICAZIONI NELLA LEGGE 24.11.2006 N. 286 (ANNO 2007) - QUALITÀ DICHIARATA O PARIFICATA A CULTURA PRESENTE NEL QUADRO TARIFFARIO DEL COMUNE

Porzione	AA	AB
Reddito dominicale	Euro 939,98	Euro 296,97
Reddito agrario	Euro 260,30	Euro 83,15
Deduzioni	-	-
Superficie m ²	280.008	230.007
Qualità	SEMINATIVO	PASCOLO
Classe	3	1

> Intestazione attuale dell'immobile - totale intestati: 3

- > **1. D'ANGELO Carlo**
(CF DNGCRL65P26G273R)
nato a PALERMO (PA) il 26/09/1965
Diritto di: Proprieta' per 1/4 (deriva dall'atto 1)
1. DENUNZIA (NEI PASSAGGI PER CAUSA DI MORTE) del 26/05/2008 - UR Sede PALERMO (PA) Registrazione Volume 473 n. 1 registrato in data 23/12/2008 - SUCC. DE CUIUS D'ANGELO FILIPPO Voltura n. 559.1/2009 - Pratica n. EN0005121 in atti dal 26/01/2009
- > **2. D'ANGELO Igea (CF DNGGIE63T69G273S)**
nata a PALERMO (PA) il 29/12/1963
Diritto di: Proprieta' per 1/4 (deriva dall'atto 1)
- > **3. D'ANGELO Maria Elisa**
(CF DNGMLS44L70G273P)
nata a PALERMO (PA) il 30/07/1944
Diritto di: Proprieta' per 2/4 (deriva dall'atto 1)
-

Visura telematica

Tributi speciali: Euro 0,90

Catasto terreni
Visura attuale per immobile
Situazione degli atti informatizzati al 15/11/2022



Immobile di catasto terreni



Causali di aggiornamento ed annotazioni

Informazioni riportate negli atti del catasto al 15/11/2022

Dati identificativi: Comune di VILLAROSA (M011) (EN)

Foglio 5 Particella 3

Classamento:

Particella divisa in 2 porzioni

Totali particella:

Redditi: dominicale **Euro 139,51**

agrario **Euro 54,36**

Superficie: **201.930** m²

Il reddito dominicale è stato calcolato tenendo conto delle eventuali deduzioni indicate in tabella

Porzione	AA	AB
Reddito dominicale	Euro 111,88	Euro 27,63
Reddito agrario	Euro 46,62	Euro 7,74
Deduzioni	-	-
Superficie m ²	180.530	21.400
Qualità	SEMINATIVO	PASCOLO
Classe	5	1

Ultimo atto di aggiornamento: TABELLA DI VARIAZIONE del 09/03/2007 Pratica n. EN0074752 in atti dal 09/03/2007 TRASMISSIONE DATI AI SENSI DEL DECRETO 262 DEL 3 OTTOBRE 2006 (n. 34002.1/2007)

Annotazioni: VARIAZIONE CULTURALE EX D.L. N. 262/06 - QUALITA` DICHIARATA O PARIFICATA A COLTURA PRESENTE NEL QUADRO TARIFFARIO

Direzione Provinciale di Enna
Ufficio Provinciale - Territorio
Servizi Catastali**> Dati identificativi**Comune di VILLAROSA (M011) (EN)
Foglio 5 Particella 3

Impianto meccanografico del 01/12/1975

> Dati di classamento

Particella divisa in 2 porzioni

Totali particella:

Redditi: dominicale **Euro 139,51**
agrario **Euro 54,36**Superficie: **201.930** m²**Il reddito dominicale è stato calcolato tenendo conto delle eventuali deduzioni indicate in tabella**

TABELLA DI VARIAZIONE del 09/03/2007 Pratica n. EN0074752 in atti dal 09/03/2007 TRASMISSIONE DATI AI SENSI DEL DECRETO 262 DEL 3 OTTOBRE 2006 (n. 34002.1/2007)

Annotazioni: VARIAZIONE CULTURALE EX D.L. N. 262/06 - QUALITA` DICHIARATA O PARIFICATA A COLTURA PRESENTE NEL QUADRO TARIFFARIO

Porzione	AA	AB
Reddito dominicale	Euro 111,88	Euro 27,63
Reddito agrario	Euro 46,62	Euro 7,74
Deduzioni	-	-
Superficie m ²	180.530	21.400
Qualità	SEMINATIVO	PASCOLO
Classe	5	1

› Intestazione attuale dell'immobile - totale intestati: 3

- › **1. D'ANGELO Carlo**
(CF DNGCRL65P26G273R)
nato a PALERMO (PA) il 26/09/1965
Diritto di: Proprieta' per 1/4 (deriva dall'atto 1)
- › **2. D'ANGELO Igea (CF DNGGIE63T69G273S)**
nata a PALERMO (PA) il 29/12/1963
Diritto di: Proprieta' per 1/4 (deriva dall'atto 1)
- › **3. D'ANGELO Maria Elisa**
(CF DNGMLS44L70G273P)
nata a PALERMO (PA) il 30/07/1944
Diritto di: Proprieta' per 2/4 (deriva dall'atto 1)

1. DENUNZIA (NEI PASSAGGI PER CAUSA DI MORTE) del 26/05/2008 - UR Sede PALERMO (PA) Registrazione Volume 473 n. 1 registrato in data 23/12/2008 - SUCC. DE CUIUS D'ANGELO FILIPPO Voltura n. 559.1/2009 - Pratica n. EN0005121 in atti dal 26/01/2009

Visura telematica

Tributi speciali: Euro 0,90

Catasto terreni
Visura attuale per immobile
Situazione degli atti informatizzati al 15/11/2022

**Immobile di catasto terreni****Causali di aggiornamento ed annotazioni****Informazioni riportate negli atti del catasto al 15/11/2022****Dati identificativi:** Comune di VILLAROSA (M011) (EN)

Foglio 5 Particella 21

Classamento:

Particella divisa in 2 porzioni

Totali particella:

Redditi: dominicale **Euro 511,92**agrario **Euro 141,80**Superficie: **157.482 m²****Il reddito dominicale è stato calcolato tenendo conto delle eventuali deduzioni indicate in tabella**

Porzione	AA	AB
Reddito dominicale	Euro 501,46	Euro 10,46
Reddito agrario	Euro 138,87	Euro 2,93
Deduzioni	-	-
Superficie m ²	149.378	8.104
Qualità	SEMINATIVO	PASCOLO
Classe	3	1

Riserve: 1 - Atti di passaggio intermedi non esistenti ; 1 - Atti di passaggio intermedi non esistenti**Ultimo atto di aggiornamento:** TABELLA DI VARIAZIONE del 15/12/2007 Pratica n. EN0215389 in atti dal 15/12/2007 TRASMISSIONE DATI AGEA AI SENSI DEL DL 3.10.2006 N.262 (n. 92602.1/2007)**Annotazioni:** VARIAZIONE CULTURALE ESEGUITA AI SENSI DEL DL 3.10.2006 N. 262, CONVERTITO CON MODIFICAZIONI NELLA LEGGE 24.11.2006 N. 286 (ANNO 2007) - QUALITA' DICHIARATA O PARIFICATA A CULTURA PRESENTE NEL QUADRO TARIFFARIO DEL COMUNE

> Dati identificativi

Comune di VILLAROSA (M011) (EN)
Foglio 5 Particella 21

Impianto meccanografico del 01/12/1975
Riserve: 1 - Atti di passaggio intermedi non esistenti ;
1 - Atti di passaggio intermedi non esistenti

> Dati di classamento

Particella divisa in 2 porzioni

Totali particella:

Redditi: dominicale **Euro 511,92**
agrario **Euro 141,80**

Superficie: 157.482 m²

Il reddito dominicale è stato calcolato tenendo conto delle eventuali deduzioni indicate in tabella

Porzione	AA	AB
Reddito dominicale	Euro 501,46	Euro 10,46
Reddito agrario	Euro 138,87	Euro 2,93
Deduzioni	-	-
Superficie m ²	149.378	8.104
Qualità	SEMINATIVO	PASCOLO
Classe	3	1

TABELLA DI VARIAZIONE del 15/12/2007 Pratica n. EN0215389 in atti dal 15/12/2007 TRASMISSIONE DATI AGEA AI SENSI DEL DL 3.10.2006 N.262 (n. 92602.1/2007)

Annotazioni: VARIAZIONE CULTURALE ESEGUITA AI SENSI DEL DL 3.10.2006 N. 262, CONVERTITO CON MODIFICAZIONI NELLA LEGGE 24.11.2006 N. 286 (ANNO 2007) - QUALITA` DICHIARATA O PARIFICATA A CULTURA PRESENTE NEL QUADRO TARIFFARIO DEL COMUNE

> Intestazione attuale dell'immobile - totale intestati: 1

> 1. LO PORTO Giuseppe (CF LPRGPP66L19A202E)

nato a ALIMENA (PA) il 19/07/1966

Diritto di: Proprieta' per 1/1 (deriva dall'atto 1)

△ **Riserve:** 1 - Atti di passaggio intermedi non esistenti

1. Atto del 21/12/1988 Pubblico ufficiale BRUCATO M. M. Sede GANGI (PA) Repertorio n. 10837 - UR Sede PETRALIA SOTTANA (PA) Registrazione n. 15 registrato in data 09/01/1989 - Voltura n. 250.1/1998 in atti dal 13/02/1998

Visura telematica

Tributi speciali: Euro 0,90

Catasto terreni
Visura attuale per immobile
Situazione degli atti informatizzati al 15/11/2022



Immobile di catasto terreni



Causali di aggiornamento ed annotazioni

Informazioni riportate negli atti del catasto al 15/11/2022

Dati identificativi: Comune di VILLAROSA (M011) (EN)

Foglio 5 Particella 22

Classamento:

Redditi: dominicale Euro 37,36

agrario Euro 10,46

Particella con qualità: PASCOLO di classe 1

Superficie: 28.932 m²

Riserve: 1 - Atti di passaggio intermedi non esistenti

Ultimo atto di aggiornamento: Variazione del 10/02/2009 Pratica n. EN0015556 in atti dal 11/02/2009
BONIFICA IDENTIFICATIVO CATASTALE (n. 471.1/2009)

> **Dati identificativi**

Comune di VILLAROSA (M011) (EN)

Foglio 5 Particella 22

Impianto meccanografico del 01/12/1975

Annotazione di immobile: VARIAZIONE GRAFICA PER ERRATO INSERIMENTO IN MAPPA IN SEDE DI VETTORIZZAZIONE CENTRALIZZATA NUMERO 50 AL POSTO DI 22 . - F.O. PROT.14845 DEL 10 /02/2009 T. V. 8 /2009

Riserve: 1 - Atti di passaggio intermedi non esistenti

> **Dati di classamento**

Redditi: dominicale Euro 37,36

agrario Euro 10,46

Particella con qualità: PASCOLO di classe 1

Superficie: 28.932 m²

FRAZIONAMENTO del 29/11/1988 in atti dal 13/02/1998 (n. 22.7/1988)

> **Altre variazioni**

Variazione del 10/02/2009 Pratica n. EN0015556 in
atti dal 11/02/2009 BONIFICA IDENTIFICATIVO
CATASTALE (n. 471.1/2009)

> **Intestazione attuale dell'immobile - totale intestati: 9**

> **1. BAGLIO Aldo (CF BGLLDA30E01M011G)**

nato a VILLAROSA (EN) il 01/05/1930
Diritto di: Proprieta' per 225/1350 (deriva dall'atto 1)

1. VOLTURA D'UFFICIO del 03/01/2017 registrato in data - RETT.QUOTE-RICH.AGENZ.ENTRATE N.190/17 Voltura n. 996.1/2017 - Pratica n. EN0008158 in atti dal 21/02/2017

△ **Riserve:** 1 - Atti di passaggio intermedi non esistenti

> **2. CARERI Antonina (CF CRRNNN53M64C342N)**

nata a ENNA (EN) il 24/08/1953
Diritto di: Proprieta' per 75/1350 (deriva dall'atto 1)

△ **Riserve:** 1 - Atti di passaggio intermedi non esistenti

> **3. D'ANGELO HAMILTON CARLO FU FILIPPO (CF 00000000018)**

Sede in PALERMO (PA)
Diritto di: Proprieta' per 459/1350 (deriva dall'atto 1)

△ **Riserve:** 1 - Atti di passaggio intermedi non esistenti

> **4. D'ANGELO HAMILTON FILIPPO DI CARLO (CF 00000000026)**

Sede in PALERMO (PA)
Diritto di: Proprieta' per 108/1350 (deriva dall'atto 1)

△ **Riserve:** 1 - Atti di passaggio intermedi non esistenti

> **5. D'ANGELO HAMILTON MARIA ELISA DI CARLO (CF 00000000034)**

Sede in PALERMO (PA)
Diritto di: Proprieta' per 108/1350 (deriva dall'atto 1)

△ **Riserve:** 1 - Atti di passaggio intermedi non esistenti

> **6. LAPAGLIA Carmela Roberta (CF LPGCML77C58C342G)**

nata a ENNA (EN) il 18/03/1977
Diritto di: Proprieta' per 50/1350 (deriva dall'atto 1)

△ **Riserve:** 1 - Atti di passaggio intermedi non esistenti

> **7. LAPAGLIA Giuseppe (CF LPGGPP84P22C342F)**

nato a ENNA (EN) il 22/09/1984
Diritto di: Proprieta' per 50/1350 (deriva dall'atto 1)

△ **Riserve:** 1 - Atti di passaggio intermedi non esistenti

> **8. LAPAGLIA Vanila**
(CF LPGVNL82B66C342Q)

nata a ENNA (EN) il 26/02/1982

Diritto di: Proprieta' per 50/1350 (deriva dall'atto 1)

△ **Riserve:** 1 - Atti di passaggio intermedi non esistenti

> **9. LO PORTO Giuseppe**
(CF LPRGPP66L19A202E)

nato a ALIMENA (PA) il 19/07/1966

Diritto di: Proprieta' per 225/1350 (deriva dall'atto 1)

△ **Riserve:** 1 - Atti di passaggio intermedi non esistenti

Visura telematica

Tributi speciali: Euro 0,90

Catasto terreni
Visura attuale per immobile
Situazione degli atti informatizzati al 15/11/2022



Immobile di catasto terreni



Causali di aggiornamento ed annotazioni

Informazioni riportate negli atti del catasto al 15/11/2022

Dati identificativi: Comune di VILLAROSA (M011) (EN)

Foglio 5 Particella 23

Classamento:

Particella divisa in 2 porzioni

Totali particella:

Redditi: dominicale Euro 1.195,80

agrario Euro 331,46

Superficie: 404.974 m²

Il reddito dominicale è stato calcolato tenendo conto delle eventuali deduzioni indicate in tabella

Porzione	AA	AB
Reddito dominicale	Euro 1.093,50	Euro 102,30
Reddito agrario	Euro 302,82	Euro 28,64
Deduzioni	-	-
Superficie m ²	325.740	79.234
Qualità	SEMINATIVO	PASCOLO
Classe	3	1

Ultimo atto di aggiornamento: TABELLA DI VARIAZIONE del 15/12/2007 Pratica n. EN0215390 in atti dal 15/12/2007 TRASMISSIONE DATI AGEA AI SENSI DEL DL 3.10.2006 N.262 (n. 92603.1/2007)

Annotazioni: VARIAZIONE CULTURALE ESEGUITA AI SENSI DEL DL 3.10.2006 N. 262, CONVERTITO CON MODIFICAZIONI NELLA LEGGE 24.11.2006 N. 286 (ANNO 2007) - QUALITA` DICHIARATA O PARIFICATA A COLTURA PRESENTE NEL QUADRO TARIFFARIO DEL COMUNE

> Dati identificativiComune di **VILLAROSA (M011) (EN)**
Foglio **5** Particella **23**

Impianto meccanografico del 01/12/1975

> Dati di classamentoParticella divisa in **2** porzioni

Totali particella:

Redditi: dominicale **Euro 1.195,80**agrario **Euro 331,46**Superficie: **404.974** m²**Il reddito dominicale è stato calcolato tenendo conto delle eventuali deduzioni indicate in tabella**

Porzione	AA	AB
Reddito dominicale	Euro 1.093,50	Euro 102,30
Reddito agrario	Euro 302,82	Euro 28,64
Deduzioni	-	-
Superficie m ²	325.740	79.234
Qualità	SEMINATIVO	PASCOLO
Classe	3	1

TABELLA DI VARIAZIONE del 15/12/2007 Pratica n. EN0215390 in atti dal 15/12/2007 TRASMISSIONE DATI AGEA AI SENSI DEL DL 3.10.2006 N.262 (n. 92603.1/2007)

Annotazioni: VARIAZIONE CULTURALE ESEGUITA AI SENSI DEL DL 3.10.2006 N. 262, CONVERTITO CON MODIFICAZIONI NELLA LEGGE 24.11.2006 N. 286 (ANNO 2007) - QUALITÀ DICHIARATA O PARIFICATA A CULTURA PRESENTE NEL QUADRO TARIFFARIO DEL COMUNE

› Intestazione attuale dell'immobile - totale intestati: 3

› 1. D'ANGELO Carlo
(CF DNGCRL65P26G273R)

nato a PALERMO (PA) il 26/09/1965
Diritto di: Proprieta' per 1/4 (deriva dall'atto 1)

1. DENUNZIA (NEI PASSAGGI PER CAUSA DI MORTE) del 26/05/2008 - UR Sede PALERMO (PA) Registrazione Volume 473 n. 1 registrato in data 23/12/2008 - SUCC. DE CUIUS D'ANGELO FILIPPO Voltura n. 559.1/2009 - Pratica n. EN0005121 in atti dal 26/01/2009

› 2. D'ANGELO Igea (CF DNGGIE63T69G273S)

nata a PALERMO (PA) il 29/12/1963
Diritto di: Proprieta' per 1/4 (deriva dall'atto 1)

› 3. D'ANGELO Maria Elisa
(CF DNGMLS44L70G273P)

nata a PALERMO (PA) il 30/07/1944
Diritto di: Proprieta' per 2/4 (deriva dall'atto 1)

Visura telematica

Tributi speciali: Euro 0,90

Catasto terreni
Visura attuale per immobile
Situazione degli atti informatizzati al 15/11/2022

**Immobile di catasto terreni****Causali di aggiornamento ed annotazioni****Informazioni riportate negli atti del catasto al 15/11/2022****Dati identificativi:** Comune di VILLAROSA (M011) (EN)

Foglio 5 Particella 38

Classamento:

Particella divisa in 2 porzioni

Totali particella:

Redditi: dominicale **Euro 102,63**agrario **Euro 28,43**Superficie: **31.376 m²****Il reddito dominicale è stato calcolato tenendo conto delle eventuali deduzioni indicate in tabella**

Porzione	AA	AB
Reddito dominicale	Euro 100,95	Euro 1,68
Reddito agrario	Euro 27,96	Euro 0,47
Deduzioni	-	-
Superficie m ²	30.073	1.303
Qualità	SEMINATIVO	PASCOLO
Classe	3	1

Ultimo atto di aggiornamento: TABELLA DI VARIAZIONE del 15/12/2007 Pratica n. EN0215398 in atti dal 15/12/2007 TRASMISSIONE DATI AGEA AI SENSI DEL DL 3.10.2006 N.262 (n. 92611.1/2007)**Annotazioni:** VARIAZIONE CULTURALE ESEGUITA AI SENSI DEL DL 3.10.2006 N. 262, CONVERTITO CON MODIFICAZIONI NELLA LEGGE 24.11.2006 N. 286 (ANNO 2007) - QUALITA` DICHIARATA O PARIFICATA A COLTURA PRESENTE NEL QUADRO TARIFFARIO DEL COMUNE

Direzione Provinciale di Enna
Ufficio Provinciale - Territorio
Servizi Catastali

> **Dati identificativi**

Comune di **VILLAROSA (M011) (EN)**
Foglio **5** Particella **38**

FRAZIONAMENTO del 29/11/1988 in atti dal
10/02/1998 (n. 22.1/1988)

> **Dati di classamento**

Particella divisa in **2** porzioni

Totali particella:

Redditi: dominicale **Euro 102,63**
agrario **Euro 28,43**

Superficie: **31.376** m²

Il reddito dominicale è stato calcolato tenendo conto delle eventuali deduzioni indicate in tabella

TABELLA DI VARIAZIONE del 15/12/2007 Pratica n. EN0215398 in atti dal 15/12/2007 TRASMISSIONE DATI AGEA AI SENSI DEL DL 3.10.2006 N.262 (n. 92611.1/2007)

Annotazioni: VARIAZIONE CULTURALE ESEGUITA AI SENSI DEL DL 3.10.2006 N. 262, CONVERTITO CON MODIFICAZIONI NELLA LEGGE 24.11.2006 N. 286 (ANNO 2007) - QUALITA` DICHIARATA O PARIFICATA A CULTURA PRESENTE NEL QUADRO TARIFFARIO DEL COMUNE

Porzione	AA	AB
Reddito dominicale	Euro 100,95	Euro 1,68
Reddito agrario	Euro 27,96	Euro 0,47
Deduzioni	-	-
Superficie m ²	30.073	1.303
Qualità	SEMINATIVO	PASCOLO
Classe	3	1

> **Intestazione attuale dell'immobile - totale intestati: 1**

> **1. BALACHIA Patrizia Lucia**
(CF BLCPRZ67M57A202G)

nata a ALIMENA (PA) il 17/08/1967

Diritto di: Proprietà per 1/1 (deriva dall'atto 1)

1. Atto del 27/11/1995 Pubblico ufficiale S. PUGLISI Sede PETRALIA SOTTANA (PA) Repertorio n. 35747 - UR Sede PETRALIA SOTTANA (PA) Registrazione n. 844 registrato in data 18/12/1995 - DONAZIONE Voltura n. 864.1/1998 - Pratica n. 81480 in atti dal 20/09/2001

Visura telematica

Tributi speciali: Euro 0,90

Catasto terreni
Visura attuale per immobile
Situazione degli atti informatizzati al 15/11/2022

**Immobile di catasto terreni****Causali di aggiornamento ed annotazioni****Informazioni riportate negli atti del catasto al 15/11/2022****Dati identificativi:** Comune di VILLAROSA (M011) (EN)

Foglio 5 Particella 39

Classamento:

Particella divisa in 2 porzioni

Totali particella:

Redditi: dominicale **Euro 168,53**agrario **Euro 46,72**Superficie: **57.402 m²****Il reddito dominicale è stato calcolato tenendo conto delle eventuali deduzioni indicate in tabella**

Porzione	AA	AB
Reddito dominicale	Euro 153,42	Euro 15,11
Reddito agrario	Euro 42,49	Euro 4,23
Deduzioni	-	-
Superficie m ²	45.702	11.700
Qualità	SEMINATIVO	PASCOLO
Classe	3	1

Riserve: 1 - Atti di passaggio intermedi non esistenti ; 1 - Atti di passaggio intermedi non esistenti**Ultimo atto di aggiornamento:** TABELLA DI VARIAZIONE del 15/12/2007 Pratica n. EN0215399 in atti dal 15/12/2007 TRASMISSIONE DATI AGEA AI SENSI DEL DL 3.10.2006 N.262 (n. 92612.1/2007)**Annotazioni:** VARIAZIONE CULTURALE ESEGUITA AI SENSI DEL DL 3.10.2006 N. 262, CONVERTITO CON MODIFICAZIONI NELLA LEGGE 24.11.2006 N. 286 (ANNO 2007) - QUALITA' DICHIARATA O PARIFICATA A CULTURA PRESENTE NEL QUADRO TARIFFARIO DEL COMUNE

> Dati identificativi

Comune di **VILLAROSA (M011) (EN)**
Foglio **5** Particella **39**

FRAZIONAMENTO del 29/11/1988 in atti dal
10/02/1998 (n. 22.1/1988)

Riserve: 1 - Atti di passaggio intermedi non esistenti ;
1 - Atti di passaggio intermedi non esistenti

> Dati di classamento

Particella divisa in **2** porzioni

Totali particella:

Redditi: dominicale **Euro 168,53**

agrario **Euro 46,72**

Superficie: **57.402** m²

Il reddito dominicale è stato calcolato tenendo conto delle eventuali deduzioni indicate in tabella

TABELLA DI VARIAZIONE del 15/12/2007 Pratica n.
EN0215399 in atti dal 15/12/2007 TRASMISSIONE
DATI AGEA AI SENSI DEL DL 3.10.2006 N.262 (n.
92612.1/2007)

Annotazioni: VARIAZIONE COLTURALE ESEGUITA
AI SENSI DEL DL 3.10.2006 N. 262, CONVERTITO
CON MODIFICAZIONI NELLA LEGGE 24.11.2006 N.
286 (ANNO 2007) - QUALITA` DICHIARATA O
PARIFICATA A COLTURA PRESENTE NEL QUADRO
TARIFFARIO DEL COMUNE

Porzione	AA	AB
Reddito dominicale	Euro 153,42	Euro 15,11
Reddito agrario	Euro 42,49	Euro 4,23
Deduzioni	-	-
Superficie m ²	45.702	11.700
Qualità	SEMINATIVO	PASCOLO
Classe	3	1

> Intestazione attuale dell'immobile - totale intestati: 1

> 1. LO PORTO Giuseppe (CF LPRGPP66L19A202E)

nato a ALIMENA (PA) il 19/07/1966

Diritto di: Proprieta' per 1/1 (deriva dall'atto 1)

1. Atto del 21/12/1988 Pubblico ufficiale BRUCATO M.
M. Sede GANGI (PA) Repertorio n. 10837 - UR Sede
PETRALIA SOTTANA (PA) Registrazione n. 15
registrato in data 09/01/1989 - Voltura n. 250.12/1998
in atti dal 14/10/1998

△ **Riserve:** 1 - Atti di passaggio intermedi non
esistenti

Visura telematica

Tributi speciali: Euro 0,90

Catasto terreni
Visura attuale per immobile
Situazione degli atti informatizzati al 15/11/2022



Immobile di catasto terreni



Causali di aggiornamento ed annotazioni

Informazioni riportate negli atti del catasto al 15/11/2022

Dati identificativi: Comune di VILLAROSA (M011) (EN)

Foglio 6 Particella 1

Classamento:

Redditi: dominicale Euro 326,36

agrario Euro 90,38

Particella con qualità: SEMINATIVO di classe 3

Superficie: 97.220 m²

Ultimo atto di aggiornamento: TABELLA DI VARIAZIONE del 25/06/2021 Pratica n. EN0036726 in atti dal 09/12/2021 TRASMISSIONE DATI AGEA AI SENSI DEL DL 3.10.2006 N. 262 (n. 12294.1/2021)

Annotazioni: Variazione colturale eseguita ai sensi del DI 3.10.2006 n. 262, convertito con modificazioni nella legge 24.11.2006 n. 286 e successive modificazioni (anno 2021) - Eseguita a seguito di dichiarazione resa il 25/06/2021 all'Organismo Pagatore AGEA con la domanda AGEA.ADU.2021.0500017 (Scheda validazione/fascicolo prot. n. AGEA.CAA748.2021.0000840)

> **Dati identificativi**

Comune di VILLAROSA (M011) (EN)

Foglio 6 Particella 1

Impianto meccanografico del 01/12/1975

> **Dati di classamento**

Redditi: dominicale Euro 326,36

agrario Euro 90,38

Particella con qualità: SEMINATIVO di classe 3

Superficie: 97.220 m²

TABELLA DI VARIAZIONE del 25/06/2021 Pratica n. EN0036726 in atti dal 09/12/2021 TRASMISSIONE DATI AGEA AI SENSI DEL DL 3.10.2006 N. 262 (n. 12294.1/2021)

Annotazioni: Variazione colturale eseguita ai sensi del DI 3.10.2006 n. 262, convertito con modificazioni nella legge 24.11.2006 n. 286 e successive modificazioni (anno 2021) - Eseguita a seguito di dichiarazione resa il 25/06/2021 all'Organismo Pagatore AGEA con la domanda AGEA.ADU.2021.0500017 (Scheda validazione/fascicolo prot. n. AGEA.CAA748.2021.0000840)

> Intestazione attuale dell'immobile - totale intestati: 1

> 1. BALACHIA Patrizia Lucia
(CF BLCPRZ67M57A202G)

nata a ALIMENA (PA) il 17/08/1967

Diritto di: Proprieta' per 1/1 (deriva dall'atto 1)

1. Atto del 27/11/1995 Pubblico ufficiale S. PUGLISI
Sede PETRALIA SOTTANA (PA) Repertorio n. 35747 -
UR Sede PETRALIA SOTTANA (PA) Registrazione n.
844 registrato in data 18/12/1995 - DONAZIONE Voltura
n. 864.1/1998 - Pratica n. 81480 in atti dal 20/09/2001

Visura telematica

Tributi speciali: Euro 0,90

Catasto terreni
Visura attuale per immobile
Situazione degli atti informatizzati al 15/11/2022

**Immobile di catasto terreni****Causali di aggiornamento ed annotazioni****Informazioni riportate negli atti del catasto al 15/11/2022****Dati identificativi:** Comune di VILLAROSA (M011) (EN)

Foglio 6 Particella 2

Classamento:

Particella divisa in 2 porzioni

Totali particella:

Redditi: dominicale **Euro 2,63**agrario **Euro 0,87**Superficie: **2.230 m²****Il reddito dominicale è stato calcolato tenendo conto delle eventuali deduzioni indicate in tabella**

Porzione	AA	AB
Reddito dominicale	Euro 0,47	Euro 2,16
Reddito agrario	Euro 0,22	Euro 0,65
Deduzioni	-	-
Superficie m ²	836	1.394
Qualità	PASCOLO	PASCOLO ARB
Classe	3	U

Ultimo atto di aggiornamento: TABELLA DI VARIAZIONE del 22/12/2009 Pratica n. EN0161211 in atti dal 22/12/2009 TRASMISSIONE DATI AGEA AI SENSI DEL DL 3.10.2006 N.262 (n. 17389.1/2009)**Annotazioni:** VARIAZIONE CULTURALE ESEGUITA AI SENSI DEL DL 3.10.2006 N. 262, CONVERTITO CON MODIFICAZIONI NELLA LEGGE 24.11.2006 N. 286 E SUCCESSIVE MODIFICAZIONI (ANNO 2009)
PORZIONE AB: CLASSAMENTO PER PARIFICAZIONE CON LA QUALITA` 1 - SEMINATIVO , CLASSE 04

> Dati identificativi

Comune di **VILLAROSA (M011) (EN)**
Foglio **6** Particella **2**

Impianto meccanografico del 01/12/1975
Annotazione di immobile: CONVALIDA ATTI PROT
318-319/87 DEL 22/8/82 E DEL 17/7/86

> Dati di classamento

Particella divisa in **2** porzioni
Totali particella:
Redditi: dominicale **Euro 2,63**
 agrario **Euro 0,87**

Superficie: **2.230** m²

Il reddito dominicale è stato calcolato tenendo conto delle eventuali deduzioni indicate in tabella

TABELLA DI VARIAZIONE del 22/12/2009 Pratica n. EN0161211 in atti dal 22/12/2009 TRASMISSIONE DATI AGEA AI SENSI DEL DL 3.10.2006 N.262 (n. 17389.1/2009)

Annotazioni: VARIAZIONE CULTURALE ESEGUITA AI SENSI DEL DL 3.10.2006 N. 262, CONVERTITO CON MODIFICAZIONI NELLA LEGGE 24.11.2006 N. 286 E SUCCESSIVE MODIFICAZIONI (ANNO 2009) PORZIONE AB: CLASSAMENTO PER PARIFICAZIONE CON LA QUALITA' 1 - SEMINATIVO , CLASSE 04

Porzione	AA	AB
Reddito dominicale	Euro 0,47	Euro 2,16
Reddito agrario	Euro 0,22	Euro 0,65
Deduzioni	-	-
Superficie m ²	836	1.394
Qualità	PASCOLO	PASCOLO ARB
Classe	3	U

> Intestazione attuale dell'immobile - totale intestati: 1

> **1. BOGNANNO Lucia**
(CF BGNLCU39R63M011J)
nata a VILLAROSA (EN) il 23/10/1939
Diritto di: Proprieta' per 1/1 in regime di separazione dei beni (deriva dall'atto 1)

1. SENTENZA (ATTO DELL'AUTORITA' GIUDIZIARIA) del 13/03/2002 Pubblico ufficiale TRIBUNALE DI ENNA Sede ENNA (EN) Repertorio n. 4 registrato in data - SENTENZA PER DIVISIONE (Passaggi intermedi da esaminare) Trascrizione n. 824.4/2003 Reparto PI di ENNA in atti dal 30/07/2003

Visura telematica

Tributi speciali: Euro 0,90

Catasto terreni
Visura attuale per immobile
Situazione degli atti informatizzati al 30/11/2022

**Immobile di catasto terreni****Causali di aggiornamento ed annotazioni****Informazioni riportate negli atti del catasto al 30/11/2022****Dati identificativi:** Comune di VILLAROSA (M011) (EN)

Foglio 6 Particella 4

Classamento:

Particella divisa in 3 porzioni

Totali particella:

Redditi: dominicale **Euro 7,95**agrario **Euro 3,02**Superficie: **4.300 m²****Il reddito dominicale è stato calcolato tenendo conto delle eventuali deduzioni indicate in tabella**

Porzione	AA	AB	AC
Reddito dominicale	Euro 1,77	Euro 0,27	Euro 5,91
Reddito agrario	Euro 0,80	Euro 0,45	Euro 1,77
Deduzioni	-	-	-
Superficie m ²	311	175	3.814
Qualità	MANDORLETO	ULIVETO	PASCOLO ARB
Classe	2	3	U

Ultimo atto di aggiornamento: TABELLA DI VARIAZIONE del 22/12/2009 Pratica n. EN0161213 in atti dal 22/12/2009 TRASMISSIONE DATI AGEA AI SENSI DEL DL 3.10.2006 N.262 (n. 17391.1/2009)**Annotazioni:** VARIAZIONE CULTURALE ESEGUITA AI SENSI DEL DL 3.10.2006 N. 262, CONVERTITO CON MODIFICAZIONI NELLA LEGGE 24.11.2006 N. 286 E SUCCESSIVE MODIFICAZIONI (ANNO 2009)
PORZIONE AC: CLASSAMENTO PER PARIFICAZIONE CON LA QUALITA` 1 - SEMINATIVO , CLASSE 04

> **Dati identificativi**

Comune di **VILLAROSA (M011) (EN)**
Foglio **6** Particella **4**

Impianto meccanografico del 01/12/1975

> **Dati di classamento**

Particella divisa in **3** porzioni

Totali particella:

Redditi: dominicale **Euro 7,95**

agrario **Euro 3,02**

Superficie: **4.300** m²

Il reddito dominicale è stato calcolato tenendo conto delle eventuali deduzioni indicate in tabella

TABELLA DI VARIAZIONE del 22/12/2009 Pratica n. EN0161213 in atti dal 22/12/2009 TRASMISSIONE DATI AGEA AI SENSI DEL DL 3.10.2006 N.262 (n. 17391.1/2009)

Annotazioni: VARIAZIONE CULTURALE ESEGUITA AI SENSI DEL DL 3.10.2006 N. 262, CONVERTITO CON MODIFICAZIONI NELLA LEGGE 24.11.2006 N. 286 E SUCCESSIVE MODIFICAZIONI (ANNO 2009) PORZIONE AC: CLASSAMENTO PER PARIFICAZIONE CON LA QUALITA` 1 - SEMINATIVO , CLASSE 04

Porzione	AA	AB	AC
Reddito dominicale	Euro 1,77	Euro 0,27	Euro 5,91
Reddito agrario	Euro 0,80	Euro 0,45	Euro 1,77
Deduzioni	-	-	-
Superficie m ²	311	175	3.814
Qualità	MANDORLETO	ULIVETO	PASCOLO ARB
Classe	2	3	U

> **Intestazione attuale dell'immobile - totale intestati: 5**

- | | |
|--|--|
| <p>> 1. BEVILACQUA Calogero
(CF BVLCGR27A01M011I)
nato a VILLAROSA (EN) il 01/01/1927
Diritto di: Livellario in parte (deriva dall'atto 1)</p> <p>> 2. EREDITA BENEFICIATA MONCADA DI VILLAROSA
Diritto di: Diritto del concedente (deriva dall'atto 1)</p> <p>> 3. BEVILACQUA Maria
(CF BVLMRA54E59M011H)
nata a VILLAROSA (EN) il 19/05/1954
Diritto di: Proprieta' per 1/5 (deriva dall'atto 2)</p> <p>> 4. BEVILACQUA Giovanni
(CF BVLGNN77D08C342C)
nato a ENNA (EN) il 08/04/1977
Diritto di: Enfiteusi per 2/5 (deriva dall'atto 3)</p> <p>> 5. PANDULLO Armida
(CF PNDRMD47R71H062H)
nata a PRIGNANO CILENTO (SA) il 31/10/1947
Diritto di: Enfiteusi per 1/5 (deriva dall'atto 3)</p> | <p>1. Impianto meccanografico del 01/12/1975</p> <p>2. TESTAMENTO OLOGRAFO del 11/04/2010
Pubblico ufficiale FILOMENA GRECO Sede ENNA (EN)
Repertorio n. 21951 - UR Sede ENNA (EN)
Registrazione n. 843 registrato in data 03/06/2010 -
SUCCESSIONE DI BEVILACQUA ANGELO Voltura n.
2934.1/2011 - Pratica n. EN0049222 in atti dal
03/05/2011</p> <p>3. DENUNZIA (NEI PASSAGGI PER CAUSA DI MORTE) del 10/10/2020 Pubblico ufficiale VOLANTI
Sede VILLAROSA (EN) - UU Sede ENNA (EN)
Registrazione Volume 88888 n. 247269 registrato in
data 22/05/2021 - SUCCESSIONE LEGITTIMA Voltura
n. 1709.4/2021 - Pratica n. EN0011576 in atti dal
26/05/2021</p> |
|--|--|
-

Visura telematica

Tributi speciali: Euro 0,90

Catasto terreni
Visura attuale per immobile
Situazione degli atti informatizzati al 30/11/2022

**Immobile di catasto terreni****Causali di aggiornamento ed annotazioni****Informazioni riportate negli atti del catasto al 30/11/2022****Dati identificativi:** Comune di VILLAROSA (M011) (EN)

Foglio 6 Particella 6

Classamento:

Particella divisa in 2 porzioni

Totali particella:

Redditi: dominicale **Euro 13,37**agrario **Euro 8,32**Superficie: **4.380 m²****Il reddito dominicale è stato calcolato tenendo conto delle eventuali deduzioni indicate in tabella**

Porzione	AA	AB
Reddito dominicale	Euro 3,19	Euro 10,18
Reddito agrario	Euro 5,32	Euro 3,00
Deduzioni	-	-
Superficie m ²	2.060	2.320
Qualità	ULIVETO	SEMIN ARBOR
Classe	3	2

Ultimo atto di aggiornamento: TABELLA DI VARIAZIONE del 15/12/2007 Pratica n. EN0215404 in atti dal 15/12/2007 TRASMISSIONE DATI AGEA AI SENSI DEL DL 3.10.2006 N.262 (n. 92617.1/2007)**Annotazioni:** VARIAZIONE CULTURALE ESEGUITA AI SENSI DEL DL 3.10.2006 N. 262, CONVERTITO CON MODIFICAZIONI NELLA LEGGE 24.11.2006 N. 286 (ANNO 2007) - QUALITA` DICHIARATA O PARIFICATA A COLTURA PRESENTE NEL QUADRO TARIFFARIO DEL COMUNE

> Dati identificativiComune di **VILLAROSA (M011) (EN)**
Foglio **6** Particella **6**

Impianto meccanografico del 01/12/1975

> Dati di classamentoParticella divisa in **2** porzioni

Totali particella:

Redditi: dominicale **Euro 13,37**
agrario **Euro 8,32**Superficie: **4.380** m²**Il reddito dominicale è stato calcolato tenendo conto delle eventuali deduzioni indicate in tabella**

TABELLA DI VARIAZIONE del 15/12/2007 Pratica n. EN0215404 in atti dal 15/12/2007 TRASMISSIONE DATI AGEA AI SENSI DEL DL 3.10.2006 N.262 (n. 92617.1/2007)

Annotazioni: VARIAZIONE CULTURALE ESEGUITA AI SENSI DEL DL 3.10.2006 N. 262, CONVERTITO CON MODIFICAZIONI NELLA LEGGE 24.11.2006 N. 286 (ANNO 2007) - QUALITA` DICHIARATA O PARIFICATA A CULTURA PRESENTE NEL QUADRO TARIFFARIO DEL COMUNE

Porzione	AA	AB
Reddito dominicale	Euro 3,19	Euro 10,18
Reddito agrario	Euro 5,32	Euro 3,00
Deduzioni	-	-
Superficie m ²	2.060	2.320
Qualità	ULIVETO	SEMIN ARBOR
Classe	3	2

> **Intestazione attuale dell'immobile - totale intestati: 2**

> **1. BAGLIO Vittorio**
(CF BGLVTR75E29M011A)

nato a VILLAROSA (EN) il 29/05/1975
Diritto di: Livellario (deriva dall'atto 1)

1. Atto del 29/07/1994 Pubblico ufficiale L. DI SALVO
Sede ENNA (EN) Repertorio n. 50552 - UR Sede ENNA
(EN) Registrazione n. 1998 registrato in data
05/08/1994 - VENDITA Voltura n. 610.1/1995 - Pratica
n. 74829 in atti dal 28/08/2001

> **2. MONCADA DI VILLAROSA**

Diritto di: Diritto del concedente (deriva dall'atto 1)

Visura telematica

Tributi speciali: Euro 0,90

Catasto terreni
Visura attuale per immobile
Situazione degli atti informatizzati al 30/11/2022



Immobile di catasto terreni



Causali di aggiornamento ed annotazioni

Informazioni riportate negli atti del catasto al 30/11/2022

Dati identificativi: Comune di VILLAROSA (M011) (EN)

Foglio 6 Particella 7

Classamento:

Redditi: dominicale Euro 2,06 Lire 3.990

agrario Euro 1,18 Lire 2.280

Particella con qualità: ULIVETO di classe 2

Superficie: 380 m²

Ultimo atto di aggiornamento: Impianto meccanografico del 01/12/1975

> **Dati identificativi**

Comune di VILLAROSA (M011) (EN)

Foglio 6 Particella 7

Partita: 4883

Impianto meccanografico del 01/12/1975

> **Dati di classamento**

Redditi: dominicale Euro 2,06 Lire 3.990

agrario Euro 1,18 Lire 2.280

Particella con qualità: ULIVETO di classe 2

Superficie: 380 m²

Impianto meccanografico del 01/12/1975

> **Intestazione attuale dell'immobile - totale intestati: 1**

> **1. BAGLIO Deonesto**
(CF BGLDST78E01C342S)

nato a ENNA (EN) il 01/05/1978

Diritto di: Proprietà per 1/1 in regime di
separazione dei beni (deriva dall'atto 1)

1. Atto del 07/07/2016 Pubblico ufficiale GRECO
FILOMENA Sede ENNA (EN) Repertorio n. 27838
registrato in data - COMPRAVENDITA Nota presentata
con Modello Unico n. 5178.1/2016 Reparto PI di ENNA
in atti dal 28/07/2016



Direzione Provinciale di Enna
Ufficio Provinciale - Territorio
Servizi Catastali

Data: **30/11/2022**
Ora: **12:39:55**
Numero Pratica: **T187804/2022**
Pag: **2 - Fine**

Tributi speciali: Euro 0,90

Catasto terreni
Visura attuale per immobile
Situazione degli atti informatizzati al 30/11/2022



Immobile di catasto terreni



Causali di aggiornamento ed annotazioni

Informazioni riportate negli atti del catasto al 30/11/2022

Dati identificativi: Comune di VILLAROSA (M011) (EN)

Foglio 6 Particella 10

Classamento:

Redditi: dominicale Euro 8,49

agrario Euro 14,15

Particella con qualità: ULIVETO di classe 3

Superficie: 5.480 m²

Ultimo atto di aggiornamento: TABELLA DI VARIAZIONE del 25/06/2021 Pratica n. EN0036727 in atti dal 09/12/2021 TRASMISSIONE DATI AGEA AI SENSI DEL DL 3.10.2006 N. 262 (n. 12295.1/2021)

Annotazioni: Variazione colturale eseguita ai sensi del DI 3.10.2006 n. 262, convertito con modificazioni nella legge 24.11.2006 n. 286 e successive modificazioni (anno 2021) - Eseguita a seguito di dichiarazione resa il 25/06/2021 all'Organismo Pagatore AGEA con la domanda AGEA.ADU.2021.0495970 (Scheda validazione/fascicolo prot. n. AGEA.CAA1840.2021.0000238)

> **Dati identificativi**

Comune di VILLAROSA (M011) (EN)

Foglio 6 Particella 10

Impianto meccanografico del 01/12/1975

> **Dati di classamento**

Redditi: dominicale Euro 8,49

agrario Euro 14,15

Particella con qualità: ULIVETO di classe 3

Superficie: 5.480 m²

TABELLA DI VARIAZIONE del 25/06/2021 Pratica n. EN0036727 in atti dal 09/12/2021 TRASMISSIONE DATI AGEA AI SENSI DEL DL 3.10.2006 N. 262 (n. 12295.1/2021)

Annotazioni: Variazione colturale eseguita ai sensi del DI 3.10.2006 n. 262, convertito con modificazioni nella legge 24.11.2006 n. 286 e successive modificazioni (anno 2021) - Eseguita a seguito di dichiarazione resa il 25/06/2021 all'Organismo Pagatore AGEA con la domanda AGEA.ADU.2021.0495970 (Scheda validazione/fascicolo prot. n. AGEA.CAA1840.2021.0000238)

> Intestazione attuale dell'immobile - totale intestati: 1

> 1. SPITALE Giuseppe Salvatore
(CF SPTGPP69R28C342G)

nato a ENNA (EN) il 28/10/1969

Diritto di: Proprieta' per 1/1 (deriva dall'atto 1)

1. Atto del 08/11/2022 Pubblico ufficiale ALLETTO MARCO SALVATORE Sede MUSSOMELI (CL) Repertorio n. 218 registrato in data - DIVISIONE Nota presentata con Modello Unico n. 7071.2/2022 Reparto PI di ENNA in atti dal 17/11/2022

Visura telematica

Tributi speciali: Euro 0,90

Catasto terreni
Visura attuale per immobile
Situazione degli atti informatizzati al 30/11/2022



Immobile di catasto terreni



Causali di aggiornamento ed annotazioni

Informazioni riportate negli atti del catasto al 30/11/2022

Dati identificativi: Comune di VILLAROSA (M011) (EN)

Foglio 6 Particella 25

Classamento:

Redditi: dominicale Euro 10,06 Lire 19.470

agrario Euro 4,57 Lire 8.850

Particella con qualità: MANDORLETO di classe
2

Superficie: 1.770 m²

Ultimo atto di aggiornamento: Impianto meccanografico del 01/12/1975

> **Dati identificativi**

Comune di VILLAROSA (M011) (EN)

Foglio 6 Particella 25

Partita: 6045

Impianto meccanografico del 01/12/1975

> **Dati di classamento**

Redditi: dominicale Euro 10,06 Lire 19.470

agrario Euro 4,57 Lire 8.850

Particella con qualità: MANDORLETO di classe
2

Superficie: 1.770 m²

Impianto meccanografico del 01/12/1975

> **Intestazione attuale dell'immobile - totale intestati: 2**

> **1. CRUPI Maria (CF CRPMRA72M54C342K)**

nata a ENNA (EN) il 14/08/1972

Diritto di: Livellario (deriva dall'atto 1)

1. Atto del 25/03/1997 Pubblico ufficiale A. BARRESI
Sede ENNA (EN) Repertorio n. 11326 - UR Sede ENNA
(EN) Registrazione n. 971 registrato in data
10/04/1997 - VENDITA Voltura n. 1628.1/1997 - Pratica
n. 79487 in atti dal 14/09/2001

> **2. EREDITA' BENEFICIATA MONCADA VILLAROSA**

Diritto di: Diritto del concedente (deriva dall'atto 1)

Visura telematica

Tributi speciali: Euro 0,90

Catasto terreni
Visura attuale per immobile
Situazione degli atti informatizzati al 15/11/2022



Immobile di catasto terreni



Causali di aggiornamento ed annotazioni

Informazioni riportate negli atti del catasto al 15/11/2022

Dati identificativi: Comune di VILLAROSA (M011) (EN)

Foglio 6 Particella 26

Classamento:

Particella divisa in 2 porzioni

Totali particella:

Redditi: dominicale Euro 17,55

agrario Euro 12,95

Superficie: 6.470 m²

Il reddito dominicale è stato calcolato tenendo conto delle eventuali deduzioni indicate in tabella

Porzione	AA	AB
Reddito dominicale	Euro 11,28	Euro 6,27
Reddito agrario	Euro 2,51	Euro 10,44
Deduzioni	-	-
Superficie m ²	2.426	4.044
Qualità	SEMINATIVO	ULIVETO
Classe	2	3

Ultimo atto di aggiornamento: TABELLA DI VARIAZIONE del 15/12/2007 Pratica n. EN0215410 in atti dal 15/12/2007 TRASMISSIONE DATI AGEA AI SENSI DEL DL 3.10.2006 N.262 (n. 92623.1/2007)

Annotazioni: VARIAZIONE CULTURALE ESEGUITA AI SENSI DEL DL 3.10.2006 N. 262, CONVERTITO CON MODIFICAZIONI NELLA LEGGE 24.11.2006 N. 286 (ANNO 2007) - QUALITA` DICHIARATA O PARIFICATA A COLTURA PRESENTE NEL QUADRO TARIFFARIO DEL COMUNE

> **Dati identificativi**

Comune di **VILLAROSA (M011) (EN)**
Foglio **6** Particella **26**

Impianto meccanografico del 01/12/1975

> **Dati di classamento**

Particella divisa in **2** porzioni

Totali particella:

Redditi: dominicale **Euro 17,55**

agrario **Euro 12,95**

Superficie: **6.470** m²

Il reddito dominicale è stato calcolato tenendo conto delle eventuali deduzioni indicate in tabella

Porzione	AA	AB
Reddito dominicale	Euro 11,28	Euro 6,27
Reddito agrario	Euro 2,51	Euro 10,44
Deduzioni	-	-
Superficie m ²	2.426	4.044
Qualità	SEMINATIVO	ULIVETO
Classe	2	3

TABELLA DI VARIAZIONE del 15/12/2007 Pratica n. EN0215410 in atti dal 15/12/2007 TRASMISSIONE DATI AGEA AI SENSI DEL DL 3.10.2006 N.262 (n. 92623.1/2007)

Annotazioni: VARIAZIONE CULTURALE ESEGUITA AI SENSI DEL DL 3.10.2006 N. 262, CONVERTITO CON MODIFICAZIONI NELLA LEGGE 24.11.2006 N. 286 (ANNO 2007) - QUALITÀ DICHIARATA O PARIFICATA A CULTURA PRESENTE NEL QUADRO TARIFFARIO DEL COMUNE

> **Intestazione attuale dell'immobile - totale intestati: 1**

> **1. BONACQUISTO Nuccia (CF BNCNCC68D57D768F)**

nata a FRANCOFONTE (SR) il 17/04/1968

Diritto di: Proprietà per 1/1 in regime di separazione dei beni (deriva dall'atto 1)

1. VOLTURA D'UFFICIO del 23/06/2004 Pubblico ufficiale S.PUGLISI Sede PETRALIA SOTTANA (PA) Repertorio n. 45903 registrato in data - COMPRAVENDITA-CANCELLAZIONE DI RISERVA Voltura n. 5213.1/2005 - Pratica n. EN0035580 in atti dal 17/06/2005

Visura telematica

Tributi speciali: Euro 0,90

Catasto terreni
Visura attuale per immobile
Situazione degli atti informatizzati al 15/11/2022

**Immobile di catasto terreni****Causali di aggiornamento ed annotazioni****Informazioni riportate negli atti del catasto al 15/11/2022****Dati identificativi:** Comune di VILLAROSA (M011) (EN)

Foglio 6 Particella 29

Classamento:

Particella divisa in 2 porzioni

Totali particella:

Redditi: dominicale **Euro 35,10**agrario **Euro 11,86**Superficie: **6.870 m²****Il reddito dominicale è stato calcolato tenendo conto delle eventuali deduzioni indicate in tabella**

Porzione	AA	AB
Reddito dominicale	Euro 17,66	Euro 17,44
Reddito agrario	Euro 3,93	Euro 7,93
Deduzioni	-	-
Superficie m ²	3.800	3.070
Qualità	SEMINATIVO	MANDORLETO
Classe	2	2

Ultimo atto di aggiornamento: TABELLA DI VARIAZIONE del 15/12/2007 Pratica n. EN0215411 in atti dal 15/12/2007 TRASMISSIONE DATI AGEA AI SENSI DEL DL 3.10.2006 N.262 (n. 92624.1/2007)**Annotazioni:** VARIAZIONE CULTURALE ESEGUITA AI SENSI DEL DL 3.10.2006 N. 262, CONVERTITO CON MODIFICAZIONI NELLA LEGGE 24.11.2006 N. 286 (ANNO 2007) - QUALITA` DICHIARATA O PARIFICATA A COLTURA PRESENTE NEL QUADRO TARIFFARIO DEL COMUNE

> Dati identificativiComune di **VILLAROSA (M011) (EN)**
Foglio **6** Particella **29**

Impianto meccanografico del 01/12/1975

> Dati di classamentoParticella divisa in **2** porzioni

Totali particella:

Redditi: dominicale **Euro 35,10**agrario **Euro 11,86**Superficie: **6.870** m²**Il reddito dominicale è stato calcolato tenendo conto delle eventuali deduzioni indicate in tabella**

TABELLA DI VARIAZIONE del 15/12/2007 Pratica n. EN0215411 in atti dal 15/12/2007 TRASMISSIONE DATI AGEA AI SENSI DEL DL 3.10.2006 N.262 (n. 92624.1/2007)

Annotazioni: VARIAZIONE CULTURALE ESEGUITA AI SENSI DEL DL 3.10.2006 N. 262, CONVERTITO CON MODIFICAZIONI NELLA LEGGE 24.11.2006 N. 286 (ANNO 2007) - QUALITÀ DICHIARATA O PARIFICATA A CULTURA PRESENTE NEL QUADRO TARIFFARIO DEL COMUNE

Porzione	AA	AB
Reddito dominicale	Euro 17,66	Euro 17,44
Reddito agrario	Euro 3,93	Euro 7,93
Deduzioni	-	-
Superficie m ²	3.800	3.070
Qualità	SEMINATIVO	MANDORLETO
Classe	2	2

> Intestazione attuale dell'immobile - totale intestati: 2

> 1. GIAMPORCARO Cataldo
(CF GMPCLD46B04H792X)

nato a SAN CATALDO (CL) il 04/02/1946

Diritto di: Proprieta' per 1/2 in regime di comunione
dei beni con SAGUTO NICOLETTA (deriva dall'atto
1)

1. Atto del 13/01/2009 Pubblico ufficiale FIORENZA
GRAZIA Sede ENNA (EN) Repertorio n. 30338
registrato in data - COMPRAVENDITA Nota presentata
con Modello Unico n. 597.1/2009 Reparto PI di ENNA
in atti dal 23/01/2009

> 2. SAGUTO Nicoletta
(CF SGTNLT50T45M011W)

nata a VILLAROSA (EN) il 05/12/1950

Diritto di: Proprieta' per 1/2 in regime di comunione
dei beni con GIAMPORCARO CATALDO (deriva
dall'atto 1)

Visura telematica

Tributi speciali: Euro 0,90

Catasto terreni
Visura attuale per immobile
Situazione degli atti informatizzati al 30/11/2022

**Immobile di catasto terreni****Causali di aggiornamento ed annotazioni****Informazioni riportate negli atti del catasto al 30/11/2022****Dati identificativi:** Comune di VILLAROSA (M011) (EN)

Foglio 6 Particella 30

Classamento:

Particella divisa in 2 porzioni

Totali particella:

Redditi: dominicale **Euro 40,49**agrario **Euro 18,15**Superficie: **5.570 m²****Il reddito dominicale è stato calcolato tenendo conto delle eventuali deduzioni indicate in tabella**

Porzione	AA	AB
Reddito dominicale	Euro 16,69	Euro 23,80
Reddito agrario	Euro 4,55	Euro 13,60
Deduzioni	-	-
Superficie m ²	2.937	2.633
Qualità	SEMIN ARBOR	SEMIN IRRIG
Classe	1	U

Ultimo atto di aggiornamento: TABELLA DI VARIAZIONE del 15/12/2007 Pratica n. EN0215412 in atti dal 15/12/2007 TRASMISSIONE DATI AGEA AI SENSI DEL DL 3.10.2006 N.262 (n. 92625.1/2007)**Annotazioni:** VARIAZIONE CULTURALE ESEGUITA AI SENSI DEL DL 3.10.2006 N. 262, CONVERTITO CON MODIFICAZIONI NELLA LEGGE 24.11.2006 N. 286 (ANNO 2007) - QUALITA` DICHIARATA O PARIFICATA A COLTURA PRESENTE NEL QUADRO TARIFFARIO DEL COMUNE

> **Dati identificativi**

Comune di **VILLAROSA (M011) (EN)**
Foglio **6** Particella **30**

Impianto meccanografico del 01/12/1975

> **Dati di classamento**

Particella divisa in **2** porzioni

Totali particella:

Redditi: dominicale **Euro 40,49**

agrario **Euro 18,15**

Superficie: **5.570** m²

Il reddito dominicale è stato calcolato tenendo conto delle eventuali deduzioni indicate in tabella

Porzione	AA	AB
Reddito dominicale	Euro 16,69	Euro 23,80
Reddito agrario	Euro 4,55	Euro 13,60
Deduzioni	-	-
Superficie m ²	2.937	2.633
Qualità	SEMIN ARBOR	SEMIN IRRIG
Classe	1	U

TABELLA DI VARIAZIONE del 15/12/2007 Pratica n. EN0215412 in atti dal 15/12/2007 TRASMISSIONE DATI AGEA AI SENSI DEL DL 3.10.2006 N.262 (n. 92625.1/2007)

Annotazioni: VARIAZIONE CULTURALE ESEGUITA AI SENSI DEL DL 3.10.2006 N. 262, CONVERTITO CON MODIFICAZIONI NELLA LEGGE 24.11.2006 N. 286 (ANNO 2007) - QUALITA` DICHIARATA O PARIFICATA A CULTURA PRESENTE NEL QUADRO TARIFFARIO DEL COMUNE

> **Intestazione attuale dell'immobile - totale intestati: 2**

> **1. BONACQUISTO Nuccia**
(CF BNCNCC68D57D768F)
nata a FRANCOFONTE (SR) il 17/04/1968
Diritto di: Proprieta' per 1/1 in regime di
separazione dei beni (deriva dall'atto 1)

1. VOLTURA D'UFFICIO del 06/12/2011 Pubblico
ufficiale MESSINA LAURA Sede NICOSIA (EN)
Repertorio n. 34442 registrato in data -
COMPRAVENDITA Voltura n. 3901.1/2012 - Pratica n.
EN0066924 in atti dal 29/05/2012

> **2. EREDITA BENEFICIATA MONCADA DI**
VILLAROSA
(CF 00000000018)
Sede in VILLAROSA (EN)
Diritto di: Diritto del concedente per 1/1 (deriva
dall'atto 1)

Visura telematica

Tributi speciali: Euro 0,90

Catasto terreni
Visura attuale per immobile
Situazione degli atti informatizzati al 30/11/2022



Immobile di catasto terreni



Causali di aggiornamento ed annotazioni

Informazioni riportate negli atti del catasto al 30/11/2022

Dati identificativi: Comune di VILLAROSA (M011) (EN)

Foglio 6 Particella 31

Classamento:

Redditi: dominicale Euro 19,57 Lire 37.890

agrario Euro 4,35 Lire 8.420

Particella con qualità: SEMINATIVO di classe 2

Superficie: 4.210 m²

Ultimo atto di aggiornamento: Impianto meccanografico del 01/12/1975

> **Dati identificativi**

Comune di VILLAROSA (M011) (EN)

Foglio 6 Particella 31

Partita: 1073

Impianto meccanografico del 01/12/1975

> **Dati di classamento**

Redditi: dominicale Euro 19,57 Lire 37.890

agrario Euro 4,35 Lire 8.420

Particella con qualità: SEMINATIVO di classe 2

Superficie: 4.210 m²

Impianto meccanografico del 01/12/1975

> **Intestazione attuale dell'immobile - totale intestati: 3**

> **1. DIGRIGORIO Carmelo Salvatore
(CF DGRCLM61C31M011M)**

nato a VILLAROSA (EN) il 31/03/1961
Diritto di: Livellario per per 1/2 (deriva dall'atto 1)

1. Atto del 24/05/1999 Pubblico ufficiale L. DI SALVO
Sede ENNA (EN) Repertorio n. 59712 - UR Sede ENNA
(EN) Registrazione n. 1370 registrato in data
14/06/1999 - VENDITA Voltura n. 1812.1/1999 - Pratica
n. 82483 in atti dal 24/09/2001

> **2. EREDITA' BENEFICIATA MONCADA VILLAROSA**

Diritto di: Diritto del concedente (deriva dall'atto 1)

> **3. LIBRIZZI Giuseppa Rita
(CF LBRGPP64L64C342P)**

nata a ENNA (EN) il 24/07/1964
Diritto di: Livellario per per 1/2 (deriva dall'atto 1)

Visura telematica

Tributi speciali: Euro 0,90

Catasto terreni
Visura attuale per immobile
Situazione degli atti informatizzati al 30/11/2022



Immobile di catasto terreni



Causali di aggiornamento ed annotazioni

Informazioni riportate negli atti del catasto al 30/11/2022

Dati identificativi: Comune di VILLAROSA (M011) (EN)

Foglio 6 Particella 35

Classamento:

Redditi: dominicale Euro 38,01 Lire 73.605

agrario Euro 21,72 Lire 42.060

Particella con qualità: ULIVETO di classe 2

Superficie: 7.010 m²

Ultimo atto di aggiornamento: VARIAZIONE D'UFFICIO del 01/03/1996 in atti dal 02/03/1996 (n. 24.1/1996)

> **Dati identificativi**

Comune di VILLAROSA (M011) (EN)

Foglio 6 Particella 35

Partita: 10112

Impianto meccanografico del 01/12/1975

> **Dati di classamento**

Redditi: dominicale Euro 38,01 Lire 73.605

agrario Euro 21,72 Lire 42.060

Particella con qualità: ULIVETO di classe 2

Superficie: 7.010 m²

VARIAZIONE D'UFFICIO del 01/03/1996 in atti dal 02/03/1996 (n. 24.1/1996)

> **Intestazione attuale dell'immobile - totale intestati: 2**

> **1. EREDITA BENEFICIATA MONCADA DI VILLAROSA**

Diritto di: Diritto del concedente (deriva dall'atto 1)

> **2. PARADISO Giuseppe (CF PRDGPP61P29M011D)**

nato a VILLAROSA (EN) il 29/09/1961

Diritto di: Livellario (deriva dall'atto 2)

1. Impianto meccanografico del 01/12/1975

2. Atto del 05/11/1985 Pubblico ufficiale PILATO G Sede CALTANISSETTA (CL) Repertorio n. 29341 - UR Sede CALTANISSETTA (CL) Registrazione n. 4656 registrato in data 15/11/1985 - Voltura n. 10186 in atti dal 20/06/1989

Visura telematica

Tributi speciali: Euro 0,90

Catasto terreni
Visura attuale per immobile
Situazione degli atti informatizzati al 30/11/2022



Immobile di catasto terreni



Causali di aggiornamento ed annotazioni

Informazioni riportate negli atti del catasto al 30/11/2022

Dati identificativi: Comune di VILLAROSA (M011) (EN)

Foglio 6 Particella 43

Classamento:

Redditi: dominicale Euro 2,42 Lire 4.680

agrario Euro 0,54 Lire 1.040

Particella con qualità: SEMINATIVO di classe 2

Superficie: 520 m²

Ultimo atto di aggiornamento: Impianto meccanografico del 01/12/1975

> **Dati identificativi**

Comune di VILLAROSA (M011) (EN)

Foglio 6 Particella 43

Partita: 1981

Impianto meccanografico del 01/12/1975

> **Dati di classamento**

Redditi: dominicale Euro 2,42 Lire 4.680

agrario Euro 0,54 Lire 1.040

Particella con qualità: SEMINATIVO di classe 2

Superficie: 520 m²

Impianto meccanografico del 01/12/1975

> **Intestazione attuale dell'immobile - totale intestati: 1**

➤ **1. BONGIORNO Giovanni (CF BNGGNN35S09M011W)**

nato a VILLAROSA (EN) il 09/11/1935

Diritto di: Proprieta' per 2/8 (deriva dall'atto 1)

Diritto di: Proprieta' per 6/8 in regime di comunione
dei beni (deriva dall'atto 2)

1. Atto amministrativo DECRETO (DISPOSIZIONI DELLE AUTORITA') del 21/09/2009 Pubblico ufficiale TRIBUNALE Sede ENNA (EN) Repertorio n. 160 registrato in data - - USUCAPIONE - Voltura n. 8406.1/2009 - Pratica n. EN0144850 in atti dal 16/12/2009

2. Atto del 03/11/2010 Pubblico ufficiale MESSINA LAURA Sede NICOSIA (EN) Repertorio n. 33915 registrato in data - COMPRAVENDITA Nota presentata con Modello Unico n. 8586.1/2010 Reparto PI di ENNA in atti dal 02/12/2010

Visura telematica

Tributi speciali: Euro 0,90

Catasto terreni
Visura attuale per immobile
Situazione degli atti informatizzati al 30/11/2022

**Immobile di catasto terreni****Causali di aggiornamento ed annotazioni****Informazioni riportate negli atti del catasto al 30/11/2022****Dati identificativi:** Comune di VILLAROSA (M011) (EN)

Foglio 6 Particella 44

Classamento:

Particella divisa in 2 porzioni

Totali particella:

Redditi: dominicale **Euro 4,34**agrario **Euro 4,59**Superficie: **1.910 m²****Il reddito dominicale è stato calcolato tenendo conto delle eventuali deduzioni indicate in tabella**

Porzione	AA	AB
Reddito dominicale	Euro 2,44	Euro 1,90
Reddito agrario	Euro 4,07	Euro 0,52
Deduzioni	-	-
Superficie m ²	1.576	334
Qualità	ULIVETO	SEMIN ARBOR
Classe	3	1

Ultimo atto di aggiornamento: TABELLA DI VARIAZIONE del 15/12/2007 Pratica n. EN0215415 in atti dal 15/12/2007 TRASMISSIONE DATI AGEA AI SENSI DEL DL 3.10.2006 N.262 (n. 92628.1/2007)**Annotazioni:** VARIAZIONE CULTURALE ESEGUITA AI SENSI DEL DL 3.10.2006 N. 262, CONVERTITO CON MODIFICAZIONI NELLA LEGGE 24.11.2006 N. 286 (ANNO 2007) - QUALITA' DICHIARATA O PARIFICATA A COLTURA PRESENTE NEL QUADRO TARIFFARIO DEL COMUNE

> Dati identificativiComune di **VILLAROSA (M011) (EN)**
Foglio **6** Particella **44**

Impianto meccanografico del 01/12/1975

> Dati di classamentoParticella divisa in **2** porzioni

Totali particella:

Redditi: dominicale **Euro 4,34**agrario **Euro 4,59**Superficie: **1.910** m²**Il reddito dominicale è stato calcolato tenendo conto delle eventuali deduzioni indicate in tabella**

TABELLA DI VARIAZIONE del 15/12/2007 Pratica n. EN0215415 in atti dal 15/12/2007 TRASMISSIONE DATI AGEA AI SENSI DEL DL 3.10.2006 N.262 (n. 92628.1/2007)

Annotazioni: VARIAZIONE CULTURALE ESEGUITA AI SENSI DEL DL 3.10.2006 N. 262, CONVERTITO CON MODIFICAZIONI NELLA LEGGE 24.11.2006 N. 286 (ANNO 2007) - QUALITÀ DICHIARATA O PARIFICATA A CULTURA PRESENTE NEL QUADRO TARIFFARIO DEL COMUNE

Porzione	AA	AB
Reddito dominicale	Euro 2,44	Euro 1,90
Reddito agrario	Euro 4,07	Euro 0,52
Deduzioni	-	-
Superficie m ²	1.576	334
Qualità	ULIVETO	SEMIN ARBOR
Classe	3	1

> **Intestazione attuale dell'immobile - totale intestati: 2**

> **1. EREDITA'BENEFICIATA MONCADA DI VILLAROSA**

Diritto di: Diritto del concedente (deriva dall'atto 1)

1. Atto del 09/02/1990 Pubblico ufficiale GRASSO A. Sede CALTANISSETTA (CL) Repertorio n. 3346 - UR Sede CALTANISSETTA (CL) Registrazione n. 641 registrato in data 23/02/1990 - Voltura n. 1676.1/1990 in atti dal 28/10/1991

> **2. GIAMPORCARO Cataldo (CF GMPCLD46B04H792X)**

nato a SAN CATALDO (CL) il 04/02/1946

Diritto di: Livellario (deriva dall'atto 1)

Visura telematica

Tributi speciali: Euro 0,90

Catasto terreni
Visura attuale per immobile
Situazione degli atti informatizzati al 30/11/2022

**Immobile di catasto terreni****Causali di aggiornamento ed annotazioni****Informazioni riportate negli atti del catasto al 30/11/2022****Dati identificativi:** Comune di VILLAROSA (M011) (EN)

Foglio 6 Particella 45

Classamento:

Particella divisa in 2 porzioni

Totali particella:

Redditi: dominicale **Euro 2,52**agrario **Euro 0,73**Superficie: 760 m²**Il reddito dominicale è stato calcolato tenendo conto delle eventuali deduzioni indicate in tabella**

Porzione	AA	AB
Reddito dominicale	Euro 2,50	Euro 0,02
Reddito agrario	Euro 0,69	Euro 0,04
Deduzioni	-	-
Superficie m ²	746	14
Qualità	SEMINATIVO	ULIVETO
Classe	3	3

Ultimo atto di aggiornamento: TABELLA DI VARIAZIONE del 17/06/2016 Pratica n. EN0079278 in atti dal 16/12/2016 TRASMISSIONE DATI AGEA AI SENSI DEL DL 3.10.2006 N. 262 (n. 10445.1/2016)**Annotazioni:** Variazione colturale eseguita ai sensi del DI 3.10.2006 n. 262, convertito con modificazioni nella legge 24.11.2006 n. 286 e successive modificazioni (anno 2016) - Eseguita a seguito di dichiarazione resa il 17/06/2016 all'Organismo Pagatore AGEA con la domanda AGEA.ADU.2016.1075646 (Scheda validazione/fascicolo prot. n. AGEA.CAA405.2016.0000827)

> **Dati identificativi**

Comune di **VILLAROSA (M011) (EN)**
Foglio **6** Particella **45**

Impianto meccanografico del 01/12/1975

> **Dati di classamento**

Particella divisa in **2** porzioni
Totali particella:
Redditi: dominicale **Euro 2,52**
 agrario **Euro 0,73**
Superficie: **760 m²**

Il reddito dominicale è stato calcolato tenendo conto delle eventuali deduzioni indicate in tabella

Porzione	AA	AB
Reddito dominicale	Euro 2,50	Euro 0,02
Reddito agrario	Euro 0,69	Euro 0,04
Deduzioni	-	-
Superficie m ²	746	14
Qualità	SEMINATIVO	ULIVETO
Classe	3	3

TABELLA DI VARIAZIONE del 17/06/2016 Pratica n. EN0079278 in atti dal 16/12/2016 TRASMISSIONE DATI AGEA AI SENSI DEL DL 3.10.2006 N. 262 (n. 10445.1/2016)

Annotazioni: Variazione culturale eseguita ai sensi del DI 3.10.2006 n. 262, convertito con modificazioni nella legge 24.11.2006 n. 286 e successive modificazioni (anno 2016) - Eseguita a seguito di dichiarazione resa il 17/06/2016 all'Organismo Pagatore AGEA con la domanda AGEA.ADU.2016.1075646 (Scheda validazione/fascicolo prot. n. AGEA.CAA405.2016.0000827)

> **Intestazione attuale dell'immobile - totale intestati: 3**

> **1. EREDITA' BENEFICIATA MONCADA VILLAROSA**

Diritto di: Diritto del concedente (deriva dall'atto 1)

1. Atto del 15/09/1993 Pubblico ufficiale S. ARGENTO Sede ENNA (EN) Repertorio n. 154499 - UR Sede ENNA (EN) Registrazione n. 2545 registrato in data 04/10/1993 - VENDITA Voltura n. 3545.1/1993 - Pratica n. 72587 in atti dal 17/08/2001

> **2. BOGNANNO Sandra
(CF BGNSDR82H45C342L)**

nata a ENNA (EN) il 05/06/1982

Diritto di: Proprieta' per 1/4 (deriva dall'atto 2)

2. DENUNZIA (NEI PASSAGGI PER CAUSA DI MORTE) del 14/05/2012 - UR Registrazione Volume 9990 n. 787 registrato in data 16/07/2012 - SUCCESSIONE DI BOGNANNO GAETANO Voltura n. 5369.1/2012 - Pratica n. EN0098742 in atti dal 25/07/2012

> **3. GIOJA Stella Adriana
(CF GJISLL39R67M011H)**

nata a VILLAROSA (EN) il 27/10/1939

Diritto di: Proprieta' per 3/4 (deriva dall'atto 2)

Visura telematica

Tributi speciali: Euro 0,90

Catasto terreni
Visura attuale per immobile
Situazione degli atti informatizzati al 30/11/2022



Immobile di catasto terreni



Causali di aggiornamento ed annotazioni

Informazioni riportate negli atti del catasto al 30/11/2022

Dati identificativi: Comune di VILLAROSA (M011) (EN)

Foglio 6 Particella 46

Classamento:

Redditi: dominicale Euro 1,75 Lire 3.380

agrario Euro 0,48 Lire 936

Particella con qualità: SEMINATIVO di classe 3

Superficie: 520 m²

Ultimo atto di aggiornamento: Impianto meccanografico del 01/12/1975

> **Dati identificativi**

Comune di VILLAROSA (M011) (EN)

Foglio 6 Particella 46

Partita: 2341

Impianto meccanografico del 01/12/1975

> **Dati di classamento**

Redditi: dominicale Euro 1,75 Lire 3.380

agrario Euro 0,48 Lire 936

Particella con qualità: SEMINATIVO di classe 3

Superficie: 520 m²

Impianto meccanografico del 01/12/1975

> **Intestazione attuale dell'immobile - totale intestati: 3**

> **1. EREDI MONCADA DI VILLAROSA**

Diritto di: Diritto del concedente (deriva dall'atto 1)

1. TESTAMENTO OLOGRAFO del 05/10/1977
Pubblico ufficiale ARGENTO S Sede ENNA (EN)
Repertorio n. 75275 - UR Sede ENNA (EN)
Registrazione Volume 283 n. 5794 registrato in data
12/12/1977 - Voltura n. 30180 in atti dal 10/10/1984

> **2. BOGNANNO Sandra
(CF BGNSDR82H45C342L)**

nata a ENNA (EN) il 05/06/1982

Diritto di: Proprieta' per 1/2 (deriva dall'atto 2)

2. DENUNZIA (NEI PASSAGGI PER CAUSA DI
MORTE) del 14/05/2012 - UR Sede ENNA (EN)
Registrazione Volume 9990 n. 787 registrato in data
16/07/2012 - SUCCESSIONE DI BOGNANNO
GAETANO Voltura n. 5368.1/2012 - Pratica n.
EN0098742 in atti dal 25/07/2012

> **3. GIOJA Stella Adriana
(CF GJISLL39R67M011H)**

nata a VILLAROSA (EN) il 27/10/1939

Diritto di: Proprieta' per 1/2 (deriva dall'atto 2)

Visura telematica

Tributi speciali: Euro 0,90

Catasto terreni
Visura attuale per immobile
Situazione degli atti informatizzati al 30/11/2022

**Immobile di catasto terreni****Causali di aggiornamento ed annotazioni****Informazioni riportate negli atti del catasto al 30/11/2022****Dati identificativi:** Comune di VILLAROSA (M011) (EN)

Foglio 6 Particella 51

Classamento:

Particella divisa in 3 porzioni

Totali particella:

Redditi: dominicale **Euro 6,92**agrario **Euro 3,40**Superficie: **1.920 m²****Il reddito dominicale è stato calcolato tenendo conto delle eventuali deduzioni indicate in tabella**

Porzione	AA	AB	AC
Reddito dominicale	Euro 4,67	Euro 1,10	Euro 1,15
Reddito agrario	Euro 1,04	Euro 1,84	Euro 0,52
Deduzioni	-	-	-
Superficie m ²	1.005	712	203
Qualità	SEMINATIVO	ULIVETO	MANDORLETO
Classe	2	3	2

Ultimo atto di aggiornamento: TABELLA DI VARIAZIONE del 17/06/2016 Pratica n. EN0079281 in atti dal 16/12/2016 TRASMISSIONE DATI AGEA AI SENSI DEL DL 3.10.2006 N. 262 (n. 10448.1/2016)**Annotazioni:** Variazione colturale eseguita ai sensi del DI 3.10.2006 n. 262, convertito con modificazioni nella legge 24.11.2006 n. 286 e successive modificazioni (anno 2016) - Eseguita a seguito di dichiarazione resa il 17/06/2016 all'Organismo Pagatore AGEA con la domanda AGEA.ADU.2016.1075646 (Scheda validazione/fascicolo prot. n. AGEA.CAA405.2016.0000827)

> **Dati identificativi**

Comune di **VILLAROSA (M011) (EN)**
Foglio **6** Particella **51**

Impianto meccanografico del 01/12/1975

> **Dati di classamento**

Particella divisa in **3** porzioni

Totali particella:

Redditi: dominicale **Euro 6,92**
agrario **Euro 3,40**

Superficie: **1.920** m²

Il reddito dominicale è stato calcolato tenendo conto delle eventuali deduzioni indicate in tabella

Porzione	AA	AB	AC
Reddito dominicale	Euro 4,67	Euro 1,10	Euro 1,15
Reddito agrario	Euro 1,04	Euro 1,84	Euro 0,52
Deduzioni	-	-	-
Superficie m ²	1.005	712	203
Qualità	SEMINATIVO	ULIVETO	MANDORLETO
Classe	2	3	2

TABELLA DI VARIAZIONE del 17/06/2016 Pratica n. EN0079281 in atti dal 16/12/2016 TRASMISSIONE DATI AGEA AI SENSI DEL DL 3.10.2006 N. 262 (n. 10448.1/2016)

Annotazioni: Variazione culturale eseguita ai sensi del DI 3.10.2006 n. 262, convertito con modificazioni nella legge 24.11.2006 n. 286 e successive modificazioni (anno 2016) - Eseguita a seguito di dichiarazione resa il 17/06/2016 all'Organismo Pagatore AGEA con la domanda AGEA.ADU.2016.1075646 (Scheda validazione/fascicolo prot. n. AGEA.CAA405.2016.0000827)

➤ **Intestazione attuale dell'immobile - totale intestati: 5**

➤ **1. BOGNANNO Antonino Salvatore (CF BGNNNN50S05M011U)**

nato a VILLAROSA (EN) il 05/11/1950
Diritto di: Livellario per per 4/24 (deriva dall'atto 1)
Diritto di: Enfiteusi per 2/24 (deriva dall'atto 3)

➤ **2. BOGNANNO Maria Santina (CF BGNMSN57-S47D969L)**

nata a GENOVA (GE) il 07/11/1957
Diritto di: Livellario per per 4/24 (deriva dall'atto 1)
Diritto di: Enfiteusi per 2/24 (deriva dall'atto 3)

➤ **3. EREDITA' BENEFICIATA MONCADA DI VILLAROSA**

Diritto di: Diritto del concedente (deriva dall'atto 1)

➤ **4. BOGNANNO Sandra (CF BGNSDR82H45C342L)**

nata a ENNA (EN) il 05/06/1982
Diritto di: Proprieta' per 4/24 (deriva dall'atto 2)
Diritto di: Enfiteusi per 4/24 (deriva dall'atto 3)

➤ **5. GIOJA Stella Adriana (CF GJISLL39R67M011H)**

nata a VILLAROSA (EN) il 27/10/1939
Diritto di: Proprieta' per 4/24 (deriva dall'atto 2)

1. DENUNZIA (NEI PASSAGGI PER CAUSA DI MORTE) del 23/06/1997 - UR Sede ENNA (EN) Registrazione Volume 314 n. 1899 registrato in data 01/12/1997 - Voltura n. 4051.1/1997 in atti dal 04/03/1998

3. DENUNZIA (NEI PASSAGGI PER CAUSA DI MORTE) del 26/11/2013 Pubblico ufficiale BOGNANNO Sede PALERMO (PA) - UU Sede ENNA (EN) Registrazione Volume 9990 n. 171 registrato in data 14/02/2014 - SUCCESSIONE DI BOGNANNO MICHELINA Voltura n. 1177.4/2014 - Pratica n. EN0011951 in atti dal 18/02/2014

2. DENUNZIA (NEI PASSAGGI PER CAUSA DI MORTE) del 14/05/2012 - UR Registrazione Volume 9990 n. 787 registrato in data 16/07/2012 - SUCCESSIONE DI BOGNANNO GAETANO Voltura n. 5370.1/2012 - Pratica n. EN0098742 in atti dal 25/07/2012

Visura telematica

Tributi speciali: Euro 0,90

Catasto terreni
Visura attuale per immobile
Situazione degli atti informatizzati al 30/11/2022



Immobile di catasto terreni



Causali di aggiornamento ed annotazioni

Informazioni riportate negli atti del catasto al 30/11/2022

Dati identificativi: Comune di VILLAROSA (M011) (EN)

Foglio 6 Particella 52

Classamento:

Redditi: dominicale Euro 2,68 Lire 5.185

agrario Euro 0,79 Lire 1.525

Particella con qualità: SEMIN ARBOR di classe 2

Superficie: 610 m²

Ultimo atto di aggiornamento: Impianto meccanografico del 01/12/1975

> **Dati identificativi**

Comune di VILLAROSA (M011) (EN)

Foglio 6 Particella 52

Partita: 5266

Impianto meccanografico del 01/12/1975

> **Dati di classamento**

Redditi: dominicale Euro 2,68 Lire 5.185

agrario Euro 0,79 Lire 1.525

Particella con qualità: SEMIN ARBOR di classe 2

Superficie: 610 m²

Impianto meccanografico del 01/12/1975

> **Intestazione attuale dell'immobile - totale intestati: 2**

> **1. MONCADA DI VILLAROSA**

Diritto di: Diritto del concedente (deriva dall'atto 1)

1. Atto del 24/05/1988 Pubblico ufficiale ARGENTO SALVATORE Sede ENNA (EN) Repertorio n. 121937 - UR Sede ENNA (EN) Registrazione n. 1450 registrato in data 30/05/1988 - Voltura n. 220488 in atti dal 20/06/1989

> **2. PARADISO Lucia
(CF PRDLCU63H56M011C)**

nata a VILLAROSA (EN) il 16/06/1963

Diritto di: Livellario (deriva dall'atto 1)

Visura telematica

Tributi speciali: Euro 0,90

Catasto terreni
Visura attuale per immobile
Situazione degli atti informatizzati al 30/11/2022



Immobile di catasto terreni



Causali di aggiornamento ed annotazioni

Informazioni riportate negli atti del catasto al 30/11/2022**Dati identificativi:** Comune di VILLAROSA (M011) (EN)

Foglio 6 Particella 54

Classamento:

Particella divisa in 4 porzioni

Totali particella:

Redditi: dominicale **Euro 3,18**agrario **Euro 2,51**Superficie: **1.800 m²****Il reddito dominicale è stato calcolato tenendo conto delle eventuali deduzioni indicate in tabella**

Porzione	AA	AB	AC	AD
Reddito dominicale	Euro 1,48	Euro 0,92	Euro 0,40	Euro 0,38
Reddito agrario	Euro 0,67	Euro 1,54	Euro 0,18	Euro 0,12
Deduzioni	-	-	-	-
Superficie m ²	260	595	697	248
Qualità	MANDORLETO	ULIVETO	PASCOLO	PASCOLO ARB
Classe	2	3	3	U

Ultimo atto di aggiornamento: TABELLA DI VARIAZIONE del 22/12/2009 Pratica n. EN0161215 in atti dal 22/12/2009 TRASMISSIONE DATI AGEA AI SENSI DEL DL 3.10.2006 N.262 (n. 17393.1/2009)**Annotazioni:** VARIAZIONE CULTURALE ESEGUITA AI SENSI DEL DL 3.10.2006 N. 262, CONVERTITO CON MODIFICAZIONI NELLA LEGGE 24.11.2006 N. 286 E SUCCESSIVE MODIFICAZIONI (ANNO 2009)
PORZIONE AD: CLASSAMENTO PER PARIFICAZIONE CON LA QUALITA` 1 - SEMINATIVO , CLASSE 04

> Dati identificativiComune di **VILLAROSA (M011) (EN)**
Foglio **6** Particella **54**

Impianto meccanografico del 01/12/1975

> Dati di classamentoParticella divisa in **4** porzioni
Totali particella:
Redditi: dominicale **Euro 3,18**
 agrario **Euro 2,51**
Superficie: **1.800 m²****Il reddito dominicale è stato calcolato tenendo conto delle eventuali deduzioni indicate in tabella**

TABELLA DI VARIAZIONE del 22/12/2009 Pratica n. EN0161215 in atti dal 22/12/2009 TRASMISSIONE DATI AGEA AI SENSI DEL DL 3.10.2006 N.262 (n. 17393.1/2009)

Annotazioni: VARIAZIONE CULTURALE ESEGUITA AI SENSI DEL DL 3.10.2006 N. 262, CONVERTITO CON MODIFICAZIONI NELLA LEGGE 24.11.2006 N. 286 E SUCCESSIVE MODIFICAZIONI (ANNO 2009) PORZIONE AD: CLASSAMENTO PER PARIFICAZIONE CON LA QUALITA` 1 - SEMINATIVO , CLASSE 04

Porzione	AA	AB	AC	AD
Reddito dominicale	Euro 1,48	Euro 0,92	Euro 0,40	Euro 0,38
Reddito agrario	Euro 0,67	Euro 1,54	Euro 0,18	Euro 0,12
Deduzioni	-	-	-	-
Superficie m ²	260	595	697	248
Qualità	MANDORLETO	ULIVETO	PASCOLO	PASCOLO ARB
Classe	2	3	3	U

> **Intestazione attuale dell'immobile - totale intestati: 2**

> **1. MONCADA DI VILLAROSA**

Diritto di: Diritto del concedente (deriva dall'atto 1)

1. Atto del 24/05/1988 Pubblico ufficiale ARGENTO SALVATORE Sede ENNA (EN) Repertorio n. 121936 - UR Sede ENNA (EN) Registrazione n. 1449 registrato in data 30/05/1988 - Voltura n. 220388 in atti dal 20/06/1989

> **2. PARADISO Lucia
(CF PRDLCU63H56M011C)**

nata a VILLAROSA (EN) il 16/06/1963

Diritto di: Livellario (deriva dall'atto 1)

Visura telematica

Tributi speciali: Euro 0,90

Catasto terreni
Visura attuale per immobile
Situazione degli atti informatizzati al 30/11/2022

**Immobile di catasto terreni****Causali di aggiornamento ed annotazioni****Informazioni riportate negli atti del catasto al 30/11/2022****Dati identificativi:** Comune di VILLAROSA (M011) (EN)

Foglio 6 Particella 55

Classamento:

Particella divisa in 2 porzioni

Totali particella:

Redditi: dominicale **Euro 6,79**agrario **Euro 3,75**Superficie: **2.128 m²****Il reddito dominicale è stato calcolato tenendo conto delle eventuali deduzioni indicate in tabella**

Porzione	AA	AB
Reddito dominicale	Euro 5,24	Euro 1,55
Reddito agrario	Euro 1,17	Euro 2,58
Deduzioni	-	-
Superficie m ²	1.128	1.000
Qualità	SEMINATIVO	ULIVETO
Classe	2	3

Ultimo atto di aggiornamento: TABELLA DI VARIAZIONE del 15/12/2007 Pratica n. EN0215416 in atti dal 15/12/2007 TRASMISSIONE DATI AGEA AI SENSI DEL DL 3.10.2006 N.262 (n. 92629.1/2007)**Annotazioni:** VARIAZIONE CULTURALE ESEGUITA AI SENSI DEL DL 3.10.2006 N. 262, CONVERTITO CON MODIFICAZIONI NELLA LEGGE 24.11.2006 N. 286 (ANNO 2007) - QUALITA` DICHIARATA O PARIFICATA A COLTURA PRESENTE NEL QUADRO TARIFFARIO DEL COMUNE

> Dati identificativiComune di **VILLAROSA (M011) (EN)**
Foglio **6** Particella **55**

Impianto meccanografico del 01/12/1975

> Dati di classamentoParticella divisa in **2** porzioni

Totali particella:

Redditi: dominicale **Euro 6,79**agrario **Euro 3,75**Superficie: **2.128** m²**Il reddito dominicale è stato calcolato tenendo conto delle eventuali deduzioni indicate in tabella**

TABELLA DI VARIAZIONE del 15/12/2007 Pratica n. EN0215416 in atti dal 15/12/2007 TRASMISSIONE DATI AGEA AI SENSI DEL DL 3.10.2006 N.262 (n. 92629.1/2007)

Annotazioni: VARIAZIONE CULTURALE ESEGUITA AI SENSI DEL DL 3.10.2006 N. 262, CONVERTITO CON MODIFICAZIONI NELLA LEGGE 24.11.2006 N. 286 (ANNO 2007) - QUALITÀ DICHIARATA O PARIFICATA A CULTURA PRESENTE NEL QUADRO TARIFFARIO DEL COMUNE

Porzione	AA	AB
Reddito dominicale	Euro 5,24	Euro 1,55
Reddito agrario	Euro 1,17	Euro 2,58
Deduzioni	-	-
Superficie m ²	1.128	1.000
Qualità	SEMINATIVO	ULIVETO
Classe	2	3

> Intestazione attuale dell'immobile - totale intestati: 4

- > **1. DI CARA Maria**
(CF DCRMRA37H67M011B)
nata a VILLAROSA (EN) il 27/06/1937
Diritto di: Proprieta' per 1/3 bene personale (deriva dall'atto 1)
- > **2. PARADISO Giuseppe**
(CF PRDGPP61P29M011D)
nato a VILLAROSA (EN) il 29/09/1961
Diritto di: Proprieta' per 2/9 bene personale (deriva dall'atto 1)
- > **3. PARADISO Loredana**
(CF PRDLDN78D52C342O)
nata a ENNA (EN) il 12/04/1978
Diritto di: Proprieta' per 2/9 bene personale (deriva dall'atto 1)
- > **4. PARADISO Lucia**
(CF PRDLCU63H56M011C)
nata a VILLAROSA (EN) il 16/06/1963
Diritto di: Proprieta' per 2/9 bene personale (deriva dall'atto 1)
1. DENUNZIA (NEI PASSAGGI PER CAUSA DI MORTE) del 17/02/2012 - UU Sede ENNA (EN) Registrazione Volume 9990 n. 1569 registrato in data 05/12/2012 - SUCCESSIONE Voltura n. 937.1/2013 - Pratica n. EN0021232 in atti dal 06/02/2013
-

Visura telematica

Tributi speciali: Euro 0,90

Catasto terreni
Visura attuale per immobile
Situazione degli atti informatizzati al 30/11/2022



Immobile di catasto terreni



Causali di aggiornamento ed annotazioni

Informazioni riportate negli atti del catasto al 30/11/2022

Dati identificativi: Comune di VILLAROSA (M011) (EN)

Foglio 6 Particella 56

Classamento:

Redditi: dominicale Euro 3,07

agrario Euro 5,12

Particella con qualità: ULIVETO di classe 3

Superficie: 1.984 m²

Ultimo atto di aggiornamento: TABELLA DI VARIAZIONE del 16/12/2011 Pratica n. EN0181790 in atti dal 16/12/2011 TRASMISSIONE DATI AGEA AI SENSI DEL DL 3.10.2006 N.262 (n. 44775.1/2011)

Annotazioni: VARIAZIONE CULTURALE ESEGUITA AI SENSI DEL DL 3.10.2006 N. 262, CONVERTITO CON MODIFICAZIONI NELLA LEGGE 24.11.2006 N. 286 E SUCCESSIVE MODIFICAZIONI (ANNO 2011)

> **Dati identificativi**

Comune di VILLAROSA (M011) (EN)

Foglio 6 Particella 56

Impianto meccanografico del 01/12/1975

> **Dati di classamento**

Redditi: dominicale Euro 3,07

agrario Euro 5,12

Particella con qualità: ULIVETO di classe 3

Superficie: 1.984 m²

TABELLA DI VARIAZIONE del 16/12/2011 Pratica n. EN0181790 in atti dal 16/12/2011 TRASMISSIONE DATI AGEA AI SENSI DEL DL 3.10.2006 N.262 (n. 44775.1/2011)

Annotazioni: VARIAZIONE CULTURALE ESEGUITA AI SENSI DEL DL 3.10.2006 N. 262, CONVERTITO CON MODIFICAZIONI NELLA LEGGE 24.11.2006 N. 286 E SUCCESSIVE MODIFICAZIONI (ANNO 2011)

> Intestazione attuale dell'immobile - totale intestati: 4

- > **1. DI CARA Maria**
(CF DCRMRA37H67M011B)
nata a VILLAROSA (EN) il 27/06/1937
Diritto di: Proprieta' per 4/6 bene personale (deriva dall'atto 1)
- > **2. PARADISO Giuseppe**
(CF PRDGPP61P29M011D)
nato a VILLAROSA (EN) il 29/09/1961
Diritto di: Proprieta' per 1/9 bene personale (deriva dall'atto 1)
- > **3. PARADISO Loredana**
(CF PRDLDN78D52C342O)
nata a ENNA (EN) il 12/04/1978
Diritto di: Proprieta' per 1/9 bene personale (deriva dall'atto 1)
- > **4. PARADISO Lucia**
(CF PRDLCU63H56M011C)
nata a VILLAROSA (EN) il 16/06/1963
Diritto di: Proprieta' per 1/9 bene personale (deriva dall'atto 1)
1. DENUNZIA (NEI PASSAGGI PER CAUSA DI MORTE) del 17/02/2012 - UU Sede ENNA (EN) Registrazione Volume 9990 n. 1569 registrato in data 05/12/2012 - SUCCESSIONE Voltura n. 937.2/2013 - Pratica n. EN0021232 in atti dal 06/02/2013
-

Visura telematica

Tributi speciali: Euro 0,90

Catasto terreni
Visura attuale per immobile
Situazione degli atti informatizzati al 30/11/2022



Immobile di catasto terreni



Causali di aggiornamento ed annotazioni

Informazioni riportate negli atti del catasto al 30/11/2022

Dati identificativi: Comune di VILLAROSA (M011) (EN)

Foglio 6 Particella 57

Classamento:

Particella divisa in 2 porzioni

Totali particella:

Redditi: dominicale **Euro 49,97**

agrario **Euro 18,12**

Superficie: **5.740 m²**

Il reddito dominicale è stato calcolato tenendo conto delle eventuali deduzioni indicate in tabella

Porzione	AA	AB
Reddito dominicale	Euro 47,85	Euro 2,12
Reddito agrario	Euro 17,16	Euro 0,96
Deduzioni	-	-
Superficie m ²	2.014	3.726
Qualità	ORTO IRRIG	PASCOLO
Classe	U	3

Ultimo atto di aggiornamento: TABELLA DI VARIAZIONE del 09/03/2007 Pratica n. EN0074774 in atti dal 09/03/2007 TRASMISSIONE DATI AI SENSI DEL DECRETO 262 DEL 3 OTTOBRE 2006 (n. 34011.1/2007)

Annotazioni: VARIAZIONE CULTURALE EX D.L. N. 262/06 - QUALITA` DICHIARATA O PARIFICATA A COLTURA PRESENTE NEL QUADRO TARIFFARIO

> **Dati identificativi**

Comune di **VILLAROSA (M011) (EN)**
Foglio **6** Particella **57**

Impianto meccanografico del 01/12/1975

> **Dati di classamento**

Particella divisa in **2** porzioni

Totali particella:

Redditi: dominicale **Euro 49,97**

agrario **Euro 18,12**

Superficie: **5.740** m²

Il reddito dominicale è stato calcolato tenendo conto delle eventuali deduzioni indicate in tabella

TABELLA DI VARIAZIONE del 09/03/2007 Pratica n. EN0074774 in atti dal 09/03/2007 TRASMISSIONE DATI AI SENSI DEL DECRETO 262 DEL 3 OTTOBRE 2006 (n. 34011.1/2007)

Annotazioni: VARIAZIONE CULTURALE EX D.L. N. 262/06 - QUALITA` DICHIARATA O PARIFICATA A CULTURA PRESENTE NEL QUADRO TARIFFARIO

Porzione	AA	AB
Reddito dominicale	Euro 47,85	Euro 2,12
Reddito agrario	Euro 17,16	Euro 0,96
Deduzioni	-	-
Superficie m ²	2.014	3.726
Qualità	ORTO IRRIG	PASCOLO
Classe	U	3

> **Intestazione attuale dell'immobile - totale intestati: 3**

> **1. CANTELLA Gaetana
(CF CNTGTN66P58M011X)**

nata a VILLAROSA (EN) il 18/09/1966
Diritto di: Proprieta' per 1/2 (deriva dall'atto 1)

1. VOLTURA D'UFFICIO del 30/08/2007 Pubblico ufficiale BARRESI ALDO Sede ENNA (EN) Repertorio n. 28095 registrato in data - COMPRAVENDITA-CANCELLAZIONE DI RISERVA- Voltura n. 10068.1/2007 - Pratica n. EN0177425 in atti dal 13/12/2007

> **2. CIFALA Giovanni Salvatore
(CF CFLGNN66A30F892N)**

nato a NICOSIA (EN) il 30/01/1966
Diritto di: Proprieta' per 1/2 (deriva dall'atto 1)

> **3. EREDITA' BENEFICIATA MONCADA VILLAROSA**

Diritto di: Diritto del concedente per 1/1 (deriva dall'atto 1)

Visura telematica

Tributi speciali: Euro 0,90

Catasto terreni
Visura attuale per immobile
Situazione degli atti informatizzati al 30/11/2022



Immobile di catasto terreni



Causali di aggiornamento ed annotazioni

Informazioni riportate negli atti del catasto al 30/11/2022

Dati identificativi: Comune di VILLAROSA (M011) (EN)

Foglio 6 Particella 59

Classamento:

Redditi: dominicale Euro 7,67 Lire 14.850

agrario Euro 3,41 Lire 6.600

Particella con qualità: MANDORLETO di classe

1

Superficie: 1.100 m²

Ultimo atto di aggiornamento: Impianto meccanografico del 01/12/1975

> **Dati identificativi**

Comune di VILLAROSA (M011) (EN)

Foglio 6 Particella 59

Partita: 1266

Impianto meccanografico del 01/12/1975

> **Dati di classamento**

Redditi: dominicale Euro 7,67 Lire 14.850

agrario Euro 3,41 Lire 6.600

Particella con qualità: MANDORLETO di classe

1

Superficie: 1.100 m²

Impianto meccanografico del 01/12/1975

> **Intestazione attuale dell'immobile - totale intestati: 3**

> **1. EREDITA' BENEFICIA MONCADA DI VILLAROSA**

Diritto di: Diritto del concedente per 1/1 (deriva dall'atto 1)

1. VOLTURA D'UFFICIO del 22/07/2009 Pubblico ufficiale PUGLISI SALVATORE Sede PETRALIA SOTTANA (PA) Repertorio n. 50868 registrato in data - COMPRAVENDITA-CANCELLAZIONE DI RISERVA-Voltura n. 6382.1/2009 - Pratica n. EN0105676 in atti dal 29/09/2009

> **2. MELI Carmelo (CF MLECML48C01M011B)**

nato a VILLAROSA (EN) il 01/03/1948

Diritto di: Proprieta' con salinitro nunzia per 1/2 in regime di comunione dei beni (deriva dall'atto 1)

> **3. SALINITRO Nunzia (CF SLNNNZ47E54A202U)**

nata a ALIMENA (PA) il 14/05/1947

Diritto di: Proprieta' con meli carmelo per 1/2 in regime di comunione dei beni (deriva dall'atto 1)

Visura telematica

Tributi speciali: Euro 0,90

Catasto terreni
Visura attuale per immobile
Situazione degli atti informatizzati al 30/11/2022



Immobile di catasto terreni



Causali di aggiornamento ed annotazioni

Informazioni riportate negli atti del catasto al 30/11/2022

Dati identificativi: Comune di VILLAROSA (M011) (EN)

Foglio 6 Particella 61

Classamento:

Particella divisa in 2 porzioni

Totali particella:

Redditi: dominicale Euro 3,91

agrario Euro 1,94

Superficie: 980 m²

Il reddito dominicale è stato calcolato tenendo conto delle eventuali deduzioni indicate in tabella

Porzione	AA	AB
Reddito dominicale	Euro 3,29	Euro 0,62
Reddito agrario	Euro 0,90	Euro 1,04
Deduzioni	-	-
Superficie m ²	579	401
Qualità	SEMIN ARBOR	ULIVETO
Classe	1	3

Ultimo atto di aggiornamento: TABELLA DI VARIAZIONE del 15/12/2007 Pratica n. EN0215418 in atti dal 15/12/2007 TRASMISSIONE DATI AGEA AI SENSI DEL DL 3.10.2006 N.262 (n. 92631.1/2007)

Annotazioni: VARIAZIONE CULTURALE ESEGUITA AI SENSI DEL DL 3.10.2006 N. 262, CONVERTITO CON MODIFICAZIONI NELLA LEGGE 24.11.2006 N. 286 (ANNO 2007) - QUALITA` DICHIARATA O PARIFICATA A COLTURA PRESENTE NEL QUADRO TARIFFARIO DEL COMUNE

> **Dati identificativi**

Comune di **VILLAROSA (M011) (EN)**
Foglio **6** Particella **61**

Impianto meccanografico del 01/12/1975

> **Dati di classamento**

Particella divisa in **2** porzioni

Totali particella:

Redditi: dominicale **Euro 3,91**

agrario **Euro 1,94**

Superficie: **980** m²

Il reddito dominicale è stato calcolato tenendo conto delle eventuali deduzioni indicate in tabella

TABELLA DI VARIAZIONE del 15/12/2007 Pratica n. EN0215418 in atti dal 15/12/2007 TRASMISSIONE DATI AGEA AI SENSI DEL DL 3.10.2006 N.262 (n. 92631.1/2007)

Annotazioni: VARIAZIONE CULTURALE ESEGUITA AI SENSI DEL DL 3.10.2006 N. 262, CONVERTITO CON MODIFICAZIONI NELLA LEGGE 24.11.2006 N. 286 (ANNO 2007) - QUALITÀ DICHIARATA O PARIFICATA A CULTURA PRESENTE NEL QUADRO TARIFFARIO DEL COMUNE

Porzione	AA	AB
Reddito dominicale	Euro 3,29	Euro 0,62
Reddito agrario	Euro 0,90	Euro 1,04
Deduzioni	-	-
Superficie m ²	579	401
Qualità	SEMIN ARBOR	ULIVETO
Classe	1	3

> **Intestazione attuale dell'immobile - totale intestati: 2**

> **1. EREDITA BENEFICIATA MONCADA DI VILLAROSA**

Diritto di: Diritto del concedente (deriva dall'atto 1)

> **2. CANTELLA Gaetana (CF CNTGTN66P58M011X)**

nata a VILLAROSA (EN) il 18/09/1966

Diritto di: Livellario (deriva dall'atto 2)

1. Impianto meccanografico del 01/12/1975

2. Atto del 12/08/1985 Pubblico ufficiale ARGENTO S Sede ENNA (EN) Repertorio n. 105646 - UR Sede ENNA (EN) Registrazione n. 3489 registrato in data 27/08/1985 - Voltura n. 312485 in atti dal 20/06/1989

Visura telematica

Tributi speciali: Euro 0,90

Catasto terreni
Visura attuale per immobile
Situazione degli atti informatizzati al 30/11/2022



Immobile di catasto terreni



Causali di aggiornamento ed annotazioni

Informazioni riportate negli atti del catasto al 30/11/2022

Dati identificativi: Comune di VILLAROSA (M011) (EN)

Foglio 6 Particella 66

Classamento:

Redditi: dominicale Euro 13,41 Lire 25.960

agrario Euro 3,66 Lire 7.080

Particella con qualità: SEMIN ARBOR di classe 1

Superficie: 2.360 m²

Ultimo atto di aggiornamento: Impianto meccanografico del 01/12/1975

> **Dati identificativi**

Comune di VILLAROSA (M011) (EN)

Foglio 6 Particella 66

Partita: 5586

Impianto meccanografico del 01/12/1975

> **Dati di classamento**

Redditi: dominicale Euro 13,41 Lire 25.960

agrario Euro 3,66 Lire 7.080

Particella con qualità: SEMIN ARBOR di classe 1

Superficie: 2.360 m²

Impianto meccanografico del 01/12/1975

> **Intestazione attuale dell'immobile - totale intestati: 3**

> **1. CALASCIBETTA Paolo
(CF CLSPLA68D16M011D)**

nato a VILLAROSA (EN) il 16/04/1968
Diritto di: Enfiteusi per 1/2 (deriva dall'atto 1)

1. DENUNZIA (NEI PASSAGGI PER CAUSA DI MORTE) del 23/06/2013 - UU Sede RIETI (RI) Registrazione Volume 9990 n. 1249 registrato in data 29/08/2013 - SUCCESSIONE DI CALLIA LUCIA Voltura n. 3622.1/2014 - Pratica n. EN0043246 in atti dal 03/06/2014

> **2. CALASCIBETTA Santo
(CF CLSSNT64C17M011L)**

nato a VILLAROSA (EN) il 17/03/1964
Diritto di: Enfiteusi per 1/2 (deriva dall'atto 1)

> **3. EREDITA' MONCADA DI VILLAROSA**

Diritto di: Diritto del concedente (deriva dall'atto 1)

Visura telematica

Tributi speciali: Euro 0,90

Catasto terreni
Visura attuale per immobile
Situazione degli atti informatizzati al 30/11/2022



Immobile di catasto terreni



Causali di aggiornamento ed annotazioni

Informazioni riportate negli atti del catasto al 30/11/2022

Dati identificativi: Comune di VILLAROSA (M011) (EN)

Foglio 6 Particella 67

Classamento:

Redditi: dominicale Euro 7,21 Lire 13.970

agrario Euro 1,97 Lire 3.810

Particella con qualità: SEMIN ARBOR di classe 1

Superficie: 1.270 m²

Ultimo atto di aggiornamento: FRAZIONAMENTO del 27/02/1975 in atti dal 17/06/1980 (n. 27379)

> **Dati identificativi**

Comune di VILLAROSA (M011) (EN)

Foglio 6 Particella 67

Partita: 11044

Impianto meccanografico del 01/12/1975

> **Dati di classamento**

Redditi: dominicale Euro 7,21 Lire 13.970

agrario Euro 1,97 Lire 3.810

Particella con qualità: SEMIN ARBOR di classe 1

Superficie: 1.270 m²

FRAZIONAMENTO del 27/02/1975 in atti dal
17/06/1980 (n. 27379)

> **Intestazione attuale dell'immobile - totale intestati: 3**

> **1. CALASCIBETTA Paolo
(CF CLSPLA68D16M011D)**

nato a VILLAROSA (EN) il 16/04/1968
Diritto di: Enfiteusi per 1/2 (deriva dall'atto 1)

1. DENUNZIA (NEI PASSAGGI PER CAUSA DI MORTE) del 23/06/2013 - UU Sede RIETI (RI) Registrazione Volume 9990 n. 1249 registrato in data 29/08/2013 - SUCCESSIONE DI CALLIALUCIA Voltura n. 3622.1/2014 - Pratica n. EN0043246 in atti dal 03/06/2014

> **2. CALASCIBETTA Santo
(CF CLSSNT64C17M011L)**

nato a VILLAROSA (EN) il 17/03/1964
Diritto di: Enfiteusi per 1/2 (deriva dall'atto 1)

> **3. EREDITA' MONCADA DI VILLAROSA**

Diritto di: Diritto del concedente (deriva dall'atto 1)

Visura telematica

Tributi speciali: Euro 0,90

Catasto terreni
Visura attuale per immobile
Situazione degli atti informatizzati al 30/11/2022



Immobile di catasto terreni



Causali di aggiornamento ed annotazioni

Informazioni riportate negli atti del catasto al 30/11/2022

Dati identificativi: Comune di VILLAROSA (M011) (EN)

Foglio 6 Particella 71

Classamento:

Particella divisa in 3 porzioni

Totali particella:

Redditi: dominicale Euro 37,80

agrario Euro 8,52

Superficie: 8.170 m²

Il reddito dominicale è stato calcolato tenendo conto delle eventuali deduzioni indicate in tabella

Porzione	AA	AB	AC
Reddito dominicale	Euro 37,71	Euro 0,08	Euro 0,01
Reddito agrario	Euro 8,38	Euro 0,13	Euro 0,01
Deduzioni	-	-	-
Superficie m ²	8.114	51	5
Qualità	SEMINATIVO	ULIVETO	PASCOLO
Classe	2	3	3

Riserve: 1 - Atti di passaggio intermedi non esistenti ; 1 - Atti di passaggio intermedi non esistenti

Ultimo atto di aggiornamento: TABELLA DI VARIAZIONE del 17/05/2021 Pratica n. EN0036731 in atti dal 09/12/2021 TRASMISSIONE DATI AGEA AI SENSI DEL DL 3.10.2006 N. 262 (n. 12299.1/2021)

Annotazioni: Variazione culturale eseguita ai sensi del DI 3.10.2006 n. 262, convertito con modificazioni nella legge 24.11.2006 n. 286 e successive modificazioni (anno 2021) - Eseguita a seguito di dichiarazione resa il 17/05/2021 all'Organismo Pagatore AGEA con la domanda AGEA.ADU.2021.0235322 (Scheda validazione/fascicolo prot. n. AGEA.CAA598.2021.0001881)

> Dati identificativi

Comune di VILLAROSA (M011) (EN)
Foglio 6 Particella 71

Impianto meccanografico del 01/12/1975

Riserve: 1 - Atti di passaggio intermedi non esistenti ;
1 - Atti di passaggio intermedi non esistenti ; 1 - Atti di
passaggio intermedi non esistenti ; 1 - Atti di passaggio
intermedi non esistenti

> Dati di classamento

Particella divisa in 3 porzioni
Totali particella:
Redditi: dominicale **Euro 37,80**
 agrario **Euro 8,52**
Superficie: **8.170 m²**

**Il reddito dominicale è stato calcolato tenendo
conto delle eventuali deduzioni indicate in
tabella**

TABELLA DI VARIAZIONE del 17/05/2021 Pratica n.
EN0036731 in atti dal 09/12/2021 TRASMISSIONE
DATI AGEA AI SENSI DEL DL 3.10.2006 N. 262 (n.
12299.1/2021)

Annotazioni: Variazione culturale eseguita ai sensi del
DI 3.10.2006 n. 262, convertito con modificazioni nella
legge 24.11.2006 n. 286 e successive modificazioni
(anno 2021) - Eseguita a seguito di dichiarazione resa
il 17/05/2021 all'Organismo Pagatore AGEA con la
domanda AGEA.ADU.2021.0235322 (Scheda validazione/
fascicolo prot. n. AGEA.CAA598.2021.0001881)

Porzione	AA	AB	AC
Reddito dominicale	Euro 37,71	Euro 0,08	Euro 0,01
Reddito agrario	Euro 8,38	Euro 0,13	Euro 0,01
Deduzioni	-	-	-
Superficie m ²	8.114	51	5
Qualità	SEMINATIVO	ULIVETO	PASCOLO
Classe	2	3	3

> Intestazione attuale dell'immobile - totale intestati: 2

> 1. GIAMPORCARO Cataldo
(CF GMPCLD46B04H792X)

nato a SAN CATALDO (CL) il 04/02/1946

Diritto di: Proprieta' per 1/2 in regime di comunione
dei beni con SAGUTO NICOLETTA (deriva dall'atto
1)

△ **Riserve:** 1 - Atti di passaggio intermedi non
esistenti

> 2. SAGUTO Nicoletta
(CF SGTNLT50T45M011W)

nata a VILLAROSA (EN) il 05/12/1950

Diritto di: Proprieta' per 1/2 in regime di comunione
dei beni con GIAMPORCARO CATALDO (deriva
dall'atto 1)

△ **Riserve:** 1 - Atti di passaggio intermedi non
esistenti

1. VOLTURA D'UFFICIO del 30/12/2011 Pubblico
ufficiale BARRESI ALDO Sede ENNA (EN) Repertorio
n. 31522 registrato in data - COMPRAVENDITA E INS.
DI RIS.1 Voltura n. 4467.1/2012 - Pratica n. EN0080058
in atti dal 18/06/2012

Visura telematica

Tributi speciali: Euro 0,90

Catasto terreni
Visura attuale per immobile
Situazione degli atti informatizzati al 30/11/2022

**Immobile di catasto terreni****Causali di aggiornamento ed annotazioni****Informazioni riportate negli atti del catasto al 30/11/2022****Dati identificativi:** Comune di VILLAROSA (M011) (EN)

Foglio 6 Particella 72

Classamento:

Particella divisa in 2 porzioni

Totali particella:

Redditi: dominicale **Euro 9,40**agrario **Euro 12,72**Superficie: **5.190 m²****Il reddito dominicale è stato calcolato tenendo conto delle eventuali deduzioni indicate in tabella**

Porzione	AA	AB
Reddito dominicale	Euro 2,04	Euro 7,36
Reddito agrario	Euro 0,45	Euro 12,27
Deduzioni	-	-
Superficie m ²	439	4.751
Qualità	SEMINATIVO	ULIVETO
Classe	2	3

Riserve: 1 - Atti di passaggio intermedi non esistenti ; 1 - Atti di passaggio intermedi non esistenti**Ultimo atto di aggiornamento:** TABELLA DI VARIAZIONE del 15/05/2013 Pratica n. EN0150588 in atti dal 10/12/2013 TRASMISSIONE DATI AGEA AI SENSI DEL DL 3.10.2006 N.262 (n. 19795.1/2013)**Annotazioni:** VARIAZIONE CULTURALE ESEGUITA AI SENSI DEL DL 3.10.2006 N. 262, CONVERTITO CON MODIFICAZIONI NELLA LEGGE 24.11.2006 N. 286 E SUCCESSIVE MODIFICAZIONI (ANNO 2013)

> **Dati identificativi**

Comune di **VILLAROSA (M011) (EN)**
Foglio **6** Particella **72**

Impianto meccanografico del 01/12/1975
Riserve: 1 - Atti di passaggio intermedi non esistenti ;
1 - Atti di passaggio intermedi non esistenti

> **Dati di classamento**

Particella divisa in **2** porzioni
Totali particella:
Redditi: dominicale **Euro 9,40**
 agrario **Euro 12,72**

Superficie: **5.190 m²**

Il reddito dominicale è stato calcolato tenendo conto delle eventuali deduzioni indicate in tabella

TABELLA DI VARIAZIONE del 15/05/2013 Pratica n. EN0150588 in atti dal 10/12/2013 TRASMISSIONE DATI AGEA AI SENSI DEL DL 3.10.2006 N.262 (n. 19795.1/2013)

Annotazioni: VARIAZIONE CULTURALE ESEGUITA AI SENSI DEL DL 3.10.2006 N. 262, CONVERTITO CON MODIFICAZIONI NELLA LEGGE 24.11.2006 N. 286 E SUCCESSIVE MODIFICAZIONI (ANNO 2013)

Porzione	AA	AB
Reddito dominicale	Euro 2,04	Euro 7,36
Reddito agrario	Euro 0,45	Euro 12,27
Deduzioni	-	-
Superficie m ²	439	4.751
Qualità	SEMINATIVO	ULIVETO
Classe	2	3

> **Intestazione attuale dell'immobile - totale intestati: 2**

> **1. GIAMPORCARO Cataldo
(CF GMPCLD46B04H792X)**

nato a SAN CATALDO (CL) il 04/02/1946

Diritto di: Proprieta' per 1/2 in regime di comunione
dei beni con SAGUTO NICOLETTA (deriva dall'atto
1)

△ **Riserve:** 1 - Atti di passaggio intermedi non
esistenti

> **2. SAGUTO Nicoletta
(CF SGTNLT50T45M011W)**

nata a VILLAROSA (EN) il 05/12/1950

Diritto di: Proprieta' per 1/2 in regime di comunione
dei beni con GIAMPORCARO CATALDO (deriva
dall'atto 1)

△ **Riserve:** 1 - Atti di passaggio intermedi non
esistenti

1. VOLTURA D'UFFICIO del 30/12/2011 Pubblico
ufficiale BARRESI ALDO Sede ENNA (EN) Repertorio
n. 31522 registrato in data - COMPRAVENDITA E INS.
DI RIS.1 Voltura n. 4032.1/2012 - Pratica n. EN0070070
in atti dal 04/06/2012

Visura telematica

Tributi speciali: Euro 0,90

Catasto terreni
Visura attuale per immobile
Situazione degli atti informatizzati al **30/11/2022**

**Immobile di catasto terreni****Causali di aggiornamento ed annotazioni****Informazioni riportate negli atti del catasto al 30/11/2022****Dati identificativi:** Comune di **VILLAROSA (M011) (EN)**Foglio **6** Particella **76****Classamento:**Particella divisa in **2** porzioni

Totali particella:

Redditi: dominicale **Euro 38,45**agrario **Euro 8,81**Superficie: **10.033** m²**Il reddito dominicale è stato calcolato tenendo conto delle eventuali deduzioni indicate in tabella**

Porzione	AA	AB
Reddito dominicale	Euro 37,31	Euro 1,14
Reddito agrario	Euro 8,29	Euro 0,52
Deduzioni	-	-
Superficie m ²	8.026	2.007
Qualità	SEMINATIVO	PASCOLO
Classe	2	3

Ultimo atto di aggiornamento: TABELLA DI VARIAZIONE del 15/12/2007 Pratica n. EN0215421 in atti dal 15/12/2007 TRASMISSIONE DATI AGEA AI SENSI DEL DL 3.10.2006 N.262 (n. 92634.1/2007)**Annotazioni:** VARIAZIONE CULTURALE ESEGUITA AI SENSI DEL DL 3.10.2006 N. 262, CONVERTITO CON MODIFICAZIONI NELLA LEGGE 24.11.2006 N. 286 (ANNO 2007) - QUALITA` DICHIARATA O PARIFICATA A COLTURA PRESENTE NEL QUADRO TARIFFARIO DEL COMUNE

> **Dati identificativi**

Comune di **VILLAROSA (M011) (EN)**
Foglio **6** Particella **76**

Impianto meccanografico del 01/12/1975

> **Dati di classamento**

Particella divisa in **2** porzioni
Totali particella:
Redditi: dominicale **Euro 38,45**
 agrario **Euro 8,81**

Superficie: **10.033** m²

Il reddito dominicale è stato calcolato tenendo conto delle eventuali deduzioni indicate in tabella

Porzione	AA	AB
Reddito dominicale	Euro 37,31	Euro 1,14
Reddito agrario	Euro 8,29	Euro 0,52
Deduzioni	-	-
Superficie m ²	8.026	2.007
Qualità	SEMINATIVO	PASCOLO
Classe	2	3

TABELLA DI VARIAZIONE del 15/12/2007 Pratica n. EN0215421 in atti dal 15/12/2007 TRASMISSIONE DATI AGEA AI SENSI DEL DL 3.10.2006 N.262 (n. 92634.1/2007)

Annotazioni: VARIAZIONE CULTURALE ESEGUITA AI SENSI DEL DL 3.10.2006 N. 262, CONVERTITO CON MODIFICAZIONI NELLA LEGGE 24.11.2006 N. 286 (ANNO 2007) - QUALITÀ DICHIARATA O PARIFICATA A CULTURA PRESENTE NEL QUADRO TARIFFARIO DEL COMUNE

> **Intestazione attuale dell'immobile - totale intestati: 1**

> **1. SPITALE Nicoletta
(CF SPTNLT75B56C342H)**

nata a ENNA (EN) il 16/02/1975

Diritto di: Proprietà' per 1/1 bene personale (deriva dall'atto 1)

1. Atto del 08/11/2022 Pubblico ufficiale ALLETTO MARCO SALVATORE Sede MUSSOMELI (CL) Repertorio n. 218 registrato in data - DIVISIONE Nota presentata con Modello Unico n. 7071.1/2022 Reparto PI di ENNA in atti dal 17/11/2022

Visura telematica

Tributi speciali: Euro 0,90

Catasto terreni
Visura attuale per immobile
Situazione degli atti informatizzati al 30/11/2022



Immobile di catasto terreni



Causali di aggiornamento ed annotazioni

Informazioni riportate negli atti del catasto al 30/11/2022

Dati identificativi: Comune di VILLAROSA (M011) (EN)

Foglio 6 Particella 77

Classamento:

Particella divisa in 2 porzioni

Totali particella:

Redditi: dominicale Euro 18,35

agrario Euro 5,50

Superficie: 4.370 m²

Il reddito dominicale è stato calcolato tenendo conto delle eventuali deduzioni indicate in tabella

Porzione	AA	AB
Reddito dominicale	Euro 17,36	Euro 0,99
Reddito agrario	Euro 3,86	Euro 1,64
Deduzioni	-	-
Superficie m ²	3.734	636
Qualità	SEMINATIVO	ULIVETO
Classe	2	3

Ultimo atto di aggiornamento: TABELLA DI VARIAZIONE del 04/07/2020 Pratica n. EN0033881 in atti dal 23/11/2020 TRASMISSIONE DATI AGEA AI SENSI DEL DL 3.10.2006 N. 262 (n. 15322.1/2020)

Annotazioni: Variazione colturale eseguita ai sensi del DI 3.10.2006 n. 262, convertito con modificazioni nella legge 24.11.2006 n. 286 e successive modificazioni (anno 2020) - Eseguita a seguito di dichiarazione resa il 04/07/2020 all'Organismo Pagatore AGEA con la domanda AGEA.ADU.2020.1012391 (Scheda validazione/fascicolo prot. n. AGEA.CAA1840.2020.0000382)

Direzione Provinciale di Enna
Ufficio Provinciale - Territorio
Servizi Catastali

> **Dati identificativi**

Comune di **VILLAROSA (M011) (EN)**
Foglio **6** Particella **77**

Impianto meccanografico del 01/12/1975

> **Dati di classamento**

Particella divisa in **2** porzioni
Totali particella:
Redditi: dominicale **Euro 18,35**
 agrario **Euro 5,50**

Superficie: **4.370 m²**

Il reddito dominicale è stato calcolato tenendo conto delle eventuali deduzioni indicate in tabella

Porzione	AA	AB
Reddito dominicale	Euro 17,36	Euro 0,99
Reddito agrario	Euro 3,86	Euro 1,64
Deduzioni	-	-
Superficie m ²	3.734	636
Qualità	SEMINATIVO	ULIVETO
Classe	2	3

TABELLA DI VARIAZIONE del 04/07/2020 Pratica n. EN0033881 in atti dal 23/11/2020 TRASMISSIONE DATI AGEA AI SENSI DEL DL 3.10.2006 N. 262 (n. 15322.1/2020)

Annotazioni: Variazione culturale eseguita ai sensi del DI 3.10.2006 n. 262, convertito con modificazioni nella legge 24.11.2006 n. 286 e successive modificazioni (anno 2020) - Eseguita a seguito di dichiarazione resa il 04/07/2020 all'Organismo Pagatore AGEA con la domanda AGEA.ADU.2020.1012391 (Scheda validazione/fascicolo prot. n. AGEA.CAA1840.2020.0000382)

> **Intestazione attuale dell'immobile - totale intestati: 1**

> **1. SPITALE Nicoletta**
(CF SPTNLT75B56C342H)
nata a ENNA (EN) il 16/02/1975
Diritto di: Proprieta' per 1/1 bene personale (deriva dall'atto 1)

1. Atto del 08/11/2022 Pubblico ufficiale ALLETTO MARCO SALVATORE Sede MUSSOMELI (CL) Repertorio n. 218 registrato in data - DIVISIONE Nota presentata con Modello Unico n. 7071.1/2022 Reparto PI di ENNA in atti dal 17/11/2022

Visura telematica

Tributi speciali: Euro 0,90

Catasto terreni
Visura attuale per immobile
Situazione degli atti informatizzati al 30/11/2022



Immobile di catasto terreni



Causali di aggiornamento ed annotazioni

Informazioni riportate negli atti del catasto al 30/11/2022

Dati identificativi: Comune di VILLAROSA (M011) (EN)

Foglio 6 Particella 78

Classamento:

Redditi: dominicale Euro 12,18

agrario Euro 20,30

Particella con qualità: ULIVETO di classe 3

Superficie: 7.860 m²

Ultimo atto di aggiornamento: TABELLA DI VARIAZIONE del 15/12/2007 Pratica n. EN0215422 in atti dal 15/12/2007 TRASMISSIONE DATI AGEA AI SENSI DEL DL 3.10.2006 N.262 (n. 92635.1/2007)

Annotazioni: VARIAZIONE CULTURALE ESEGUITA AI SENSI DEL DL 3.10.2006 N. 262, CONVERTITO CON MODIFICAZIONI NELLA LEGGE 24.11.2006 N. 286 (ANNO 2007) - QUALITA' DICHIARATA O PARIFICATA A COLTURA PRESENTE NEL QUADRO TARIFFARIO DEL COMUNE

> **Dati identificativi**

Comune di VILLAROSA (M011) (EN)

Foglio 6 Particella 78

Impianto meccanografico del 01/12/1975

> **Dati di classamento**

Redditi: dominicale Euro 12,18

agrario Euro 20,30

Particella con qualità: ULIVETO di classe 3

Superficie: 7.860 m²

TABELLA DI VARIAZIONE del 15/12/2007 Pratica n. EN0215422 in atti dal 15/12/2007 TRASMISSIONE DATI AGEA AI SENSI DEL DL 3.10.2006 N.262 (n. 92635.1/2007)

Annotazioni: VARIAZIONE CULTURALE ESEGUITA AI SENSI DEL DL 3.10.2006 N. 262, CONVERTITO CON MODIFICAZIONI NELLA LEGGE 24.11.2006 N. 286 (ANNO 2007) - QUALITA' DICHIARATA O PARIFICATA A COLTURA PRESENTE NEL QUADRO TARIFFARIO DEL COMUNE

> **Intestazione attuale dell'immobile - totale intestati: 2**

> **1. BEVILACQUA Maria**
(CF BVLMRA54E59M011H)

nata a VILLAROSA (EN) il 19/05/1954
Diritto di: Livellario (deriva dall'atto 1)

1. Atto del 02/03/1995 Pubblico ufficiale L. DI SALVO
Sede ENNA (EN) Repertorio n. 51512 - UR Sede ENNA
(EN) Registrazione n. 739 registrato in data
20/03/1995 - DONAZIONE Voltura n. 2255.1/1995 -
Pratica n. 75539 in atti dal 30/08/2001

> **2. EREDITA' BENEFICIATA MONCADA VILLAROSA**

Diritto di: Diritto del concedente (deriva dall'atto 1)

Visura telematica

Tributi speciali: Euro 0,90

Catasto terreni
Visura attuale per immobile
Situazione degli atti informatizzati al 30/11/2022



Immobile di catasto terreni



Causali di aggiornamento ed annotazioni

Informazioni riportate negli atti del catasto al 30/11/2022

Dati identificativi: Comune di VILLAROSA (M011) (EN)

Foglio 6 Particella 79

Classamento:

Particella divisa in 2 porzioni

Totali particella:

Redditi: dominicale **Euro 21,57**

 agrario **Euro 11,51**

Superficie: **6.640 m²**

Il reddito dominicale è stato calcolato tenendo conto delle eventuali deduzioni indicate in tabella

Porzione	AA	AB
Reddito dominicale	Euro 4,65	Euro 16,92
Reddito agrario	Euro 7,75	Euro 3,76
Deduzioni	-	-
Superficie m ²	3.000	3.640
Qualità	ULIVETO	SEMINATIVO
Classe	3	2

Ultimo atto di aggiornamento: TABELLA DI VARIAZIONE del 15/12/2007 Pratica n. EN0215423 in atti dal 15/12/2007 TRASMISSIONE DATI AGEA AI SENSI DEL DL 3.10.2006 N.262 (n. 92636.1/2007)

Annotazioni: VARIAZIONE CULTURALE ESEGUITA AI SENSI DEL DL 3.10.2006 N. 262, CONVERTITO CON MODIFICAZIONI NELLA LEGGE 24.11.2006 N. 286 (ANNO 2007) - QUALITA` DICHIARATA O PARIFICATA A COLTURA PRESENTE NEL QUADRO TARIFFARIO DEL COMUNE

> **Dati identificativi**

Comune di **VILLAROSA (M011) (EN)**
Foglio **6** Particella **79**

Impianto meccanografico del 01/12/1975

> **Dati di classamento**

Particella divisa in **2** porzioni

Totali particella:

Redditi: dominicale **Euro 21,57**

agrario **Euro 11,51**

Superficie: **6.640** m²

Il reddito dominicale è stato calcolato tenendo conto delle eventuali deduzioni indicate in tabella

Porzione	AA	AB
Reddito dominicale	Euro 4,65	Euro 16,92
Reddito agrario	Euro 7,75	Euro 3,76
Deduzioni	-	-
Superficie m ²	3.000	3.640
Qualità	ULIVETO	SEMINATIVO
Classe	3	2

TABELLA DI VARIAZIONE del 15/12/2007 Pratica n. EN0215423 in atti dal 15/12/2007 TRASMISSIONE DATI AGEA AI SENSI DEL DL 3.10.2006 N.262 (n. 92636.1/2007)

Annotazioni: VARIAZIONE CULTURALE ESEGUITA AI SENSI DEL DL 3.10.2006 N. 262, CONVERTITO CON MODIFICAZIONI NELLA LEGGE 24.11.2006 N. 286 (ANNO 2007) - QUALITÀ DICHIARATA O PARIFICATA A CULTURA PRESENTE NEL QUADRO TARIFFARIO DEL COMUNE

› **Intestazione attuale dell'immobile - totale intestati: 2**

› **1. EREDITA' MONCADA DI VILLAROSA
(CF 00000000018)**

Sede in VILLAROSA (EN)

Diritto di: Diritto del concedente per 1/1 (deriva dall'atto 1)

1. VOLTURA D'UFFICIO del 13/10/2015 Pubblico ufficiale TRIBUNALE DI ENNA Sede ENNA (EN) Repertorio n. 2172 registrato in data - DECRETO DI TRASFERIMENTO IMMOBILI Voltura n. 7203.1/2015 - Pratica n. EN0060321 in atti dal 17/11/2015

› **2. RIZZA Santo (CF RZZSNT92L29C342Z)**

nato a ENNA (EN) il 29/07/1992

Diritto di: Enfiteusi per 1/1 (deriva dall'atto 1)

Visura telematica

Tributi speciali: Euro 0,90

Catasto terreni
Visura attuale per immobile
Situazione degli atti informatizzati al 30/11/2022



Immobile di catasto terreni



Causali di aggiornamento ed annotazioni

Informazioni riportate negli atti del catasto al 30/11/2022

Dati identificativi: Comune di VILLAROSA (M011) (EN)

Foglio 6 Particella 80

Classamento:

Redditi: dominicale Euro 31,98

agrario Euro 7,11

Particella con qualità: SEMINATIVO di classe 2

Superficie: 6.880 m²

Ultimo atto di aggiornamento: TABELLA DI VARIAZIONE del 15/05/2013 Pratica n. EN0150591 in atti dal 10/12/2013 TRASMISSIONE DATI AGEA AI SENSI DEL DL 3.10.2006 N.262 (n. 19798.1/2013)

Annotazioni: VARIAZIONE CULTURALE ESEGUITA AI SENSI DEL DL 3.10.2006 N. 262, CONVERTITO CON MODIFICAZIONI NELLA LEGGE 24.11.2006 N. 286 E SUCCESSIVE MODIFICAZIONI (ANNO 2013)

> **Dati identificativi**

Comune di VILLAROSA (M011) (EN)

Foglio 6 Particella 80

Impianto meccanografico del 01/12/1975

> **Dati di classamento**

Redditi: dominicale Euro 31,98

agrario Euro 7,11

Particella con qualità: SEMINATIVO di classe 2

Superficie: 6.880 m²

TABELLA DI VARIAZIONE del 15/05/2013 Pratica n. EN0150591 in atti dal 10/12/2013 TRASMISSIONE DATI AGEA AI SENSI DEL DL 3.10.2006 N.262 (n. 19798.1/2013)

Annotazioni: VARIAZIONE CULTURALE ESEGUITA AI SENSI DEL DL 3.10.2006 N. 262, CONVERTITO CON MODIFICAZIONI NELLA LEGGE 24.11.2006 N. 286 E SUCCESSIVE MODIFICAZIONI (ANNO 2013)

> **Intestazione attuale dell'immobile - totale intestati: 1**

> **1. SPITALE Giuseppe Salvatore
(CF SPTGPP69R28C342G)**

nato a ENNA (EN) il 28/10/1969

Diritto di: Proprieta' per 1/1 (deriva dall'atto 1)

1. Atto del 08/11/2022 Pubblico ufficiale ALLETTO MARCO SALVATORE Sede MUSSOMELI (CL) Repertorio n. 218 registrato in data - DIVISIONE Nota presentata con Modello Unico n. 7071.2/2022 Reparto PI di ENNA in atti dal 17/11/2022

Visura telematica

Tributi speciali: Euro 0,90

Catasto terreni
Visura attuale per immobile
Situazione degli atti informatizzati al 15/11/2022

**Immobile di catasto terreni****Causali di aggiornamento ed annotazioni****Informazioni riportate negli atti del catasto al 15/11/2022****Dati identificativi:** Comune di VILLAROSA (M011) (EN)

Foglio 6 Particella 96

Classamento:

Particella divisa in 3 porzioni

Totali particella:

Redditi: dominicale **Euro 51,60**agrario **Euro 11,89**Superficie: **11.620 m²****Il reddito dominicale è stato calcolato tenendo conto delle eventuali deduzioni indicate in tabella**

Porzione	AA	AB	AC
Reddito dominicale	Euro 51,08	Euro 0,25	Euro 0,27
Reddito agrario	Euro 11,35	Euro 0,42	Euro 0,12
Deduzioni	-	-	-
Superficie m ²	10.990	161	469
Qualità	SEMINATIVO	ULIVETO	PASCOLO
Classe	2	3	3

Ultimo atto di aggiornamento: TABELLA DI VARIAZIONE del 16/12/2011 Pratica n. EN0181796 in atti dal 16/12/2011 TRASMISSIONE DATI AGEA AI SENSI DEL DL 3.10.2006 N.262 (n. 44781.1/2011)**Annotazioni:** VARIAZIONE CULTURALE ESEGUITA AI SENSI DEL DL 3.10.2006 N. 262, CONVERTITO CON MODIFICAZIONI NELLA LEGGE 24.11.2006 N. 286 E SUCCESSIVE MODIFICAZIONI (ANNO 2011)

> **Dati identificativi**

Comune di **VILLAROSA (M011) (EN)**
Foglio **6** Particella **96**

Impianto meccanografico del 01/12/1975

> **Dati di classamento**

Particella divisa in **3** porzioni
Totali particella:
Redditi: dominicale **Euro 51,60**
 agrario **Euro 11,89**
Superficie: **11.620** m²

Il reddito dominicale è stato calcolato tenendo conto delle eventuali deduzioni indicate in tabella

TABELLA DI VARIAZIONE del 16/12/2011 Pratica n. EN0181796 in atti dal 16/12/2011 TRASMISSIONE DATI AGEA AI SENSI DEL DL 3.10.2006 N.262 (n. 44781.1/2011)

Annotazioni: VARIAZIONE CULTURALE ESEGUITA AI SENSI DEL DL 3.10.2006 N. 262, CONVERTITO CON MODIFICAZIONI NELLA LEGGE 24.11.2006 N. 286 E SUCCESSIVE MODIFICAZIONI (ANNO 2011)

Porzione	AA	AB	AC
Reddito dominicale	Euro 51,08	Euro 0,25	Euro 0,27
Reddito agrario	Euro 11,35	Euro 0,42	Euro 0,12
Deduzioni	-	-	-
Superficie m ²	10.990	161	469
Qualità	SEMINATIVO	ULIVETO	PASCOLO
Classe	2	3	3

> **Intestazione attuale dell'immobile - totale intestati: 2**

> **1. BONACQUISTO Nuccia
(CF BNCNCC68D57D768F)**

nata a FRANCOFONTE (SR) il 17/04/1968

Diritto di: Proprieta' per 1/1 in regime di
separazione dei beni (deriva dall'atto 1)

1. VOLTURA D'UFFICIO del 07/08/2007 Pubblico
ufficiale L.MESSINA Sede NICOSIA (EN) Repertorio n.
32381 registrato in data - COMPRAVENDITA
CANCELLAZIONE RISERVA Voltura n. 9815.1/2007 -
Pratica n. EN0158460 in atti dal 07/12/2007

> **2. EREDITA' BENEFICIATA MONCADA VILLAROSA**

Diritto di: Diritto del concedente per 1/1 (deriva
dall'atto 1)

Visura telematica

Tributi speciali: Euro 0,90

Catasto terreni
Visura attuale per immobile
Situazione degli atti informatizzati al 15/11/2022



Immobile di catasto terreni



Causali di aggiornamento ed annotazioni

Informazioni riportate negli atti del catasto al 15/11/2022

Dati identificativi: Comune di VILLAROSA (M011) (EN)

Foglio 6 Particella 97

Classamento:

Redditi: dominicale Euro 5,02

agrario Euro 1,12

Particella con qualità: SEMINATIVO di classe 2

Superficie: 1.080 m²

Ultimo atto di aggiornamento: TABELLA DI VARIAZIONE del 16/12/2011 Pratica n. EN0181797 in atti dal 16/12/2011 TRASMISSIONE DATI AGEA AI SENSI DEL DL 3.10.2006 N.262 (n. 44782.1/2011)

Annotazioni: VARIAZIONE CULTURALE ESEGUITA AI SENSI DEL DL 3.10.2006 N. 262, CONVERTITO CON MODIFICAZIONI NELLA LEGGE 24.11.2006 N. 286 E SUCCESSIVE MODIFICAZIONI (ANNO 2011)

> **Dati identificativi**

Comune di VILLAROSA (M011) (EN)

Foglio 6 Particella 97

Impianto meccanografico del 01/12/1975

> **Dati di classamento**

Redditi: dominicale Euro 5,02

agrario Euro 1,12

Particella con qualità: SEMINATIVO di classe 2

Superficie: 1.080 m²

TABELLA DI VARIAZIONE del 16/12/2011 Pratica n. EN0181797 in atti dal 16/12/2011 TRASMISSIONE DATI AGEA AI SENSI DEL DL 3.10.2006 N.262 (n. 44782.1/2011)

Annotazioni: VARIAZIONE CULTURALE ESEGUITA AI SENSI DEL DL 3.10.2006 N. 262, CONVERTITO CON MODIFICAZIONI NELLA LEGGE 24.11.2006 N. 286 E SUCCESSIVE MODIFICAZIONI (ANNO 2011)

> **Intestazione attuale dell'immobile - totale intestati: 2**

> **1. BONACQUISTO Nuccia
(CF BNCNCC68D57D768F)**

nata a FRANCOFONTE (SR) il 17/04/1968

Diritto di: Proprieta' per 1/1 in regime di
separazione dei beni (deriva dall'atto 1)

1. VOLTURA D'UFFICIO del 07/08/2007 Pubblico
ufficiale L.MESSINA Sede NICOSIA (EN) Repertorio n.
32381 registrato in data - COMPRAVENDITA
CANCELLAZIONE RISERVA Voltura n. 9815.1/2007 -
Pratica n. EN0158460 in atti dal 07/12/2007

> **2. EREDITA' BENEFICIATA MONCADA VILLAROSA**

Diritto di: Diritto del concedente per 1/1 (deriva
dall'atto 1)

Visura telematica

Tributi speciali: Euro 0,90

Catasto terreni
Visura attuale per immobile
Situazione degli atti informatizzati al 15/11/2022



Immobile di catasto terreni



Causali di aggiornamento ed annotazioni

Informazioni riportate negli atti del catasto al 15/11/2022

Dati identificativi: Comune di VILLAROSA (M011) (EN)

Foglio 6 Particella 99

Classamento:

Redditi: dominicale Euro 19,06

agrario Euro 4,23

Particella con qualità: SEMINATIVO di classe 2

Superficie: 4.100 m²

Ultimo atto di aggiornamento: TABELLA DI VARIAZIONE del 15/12/2007 Pratica n. EN0215428 in atti dal 15/12/2007 TRASMISSIONE DATI AGEA AI SENSI DEL DL 3.10.2006 N.262 (n. 92641.1/2007)

Annotazioni: VARIAZIONE CULTURALE ESEGUITA AI SENSI DEL DL 3.10.2006 N. 262, CONVERTITO CON MODIFICAZIONI NELLA LEGGE 24.11.2006 N. 286 (ANNO 2007) - QUALITA' DICHIARATA O PARIFICATA A COLTURA PRESENTE NEL QUADRO TARIFFARIO DEL COMUNE

> **Dati identificativi**

Comune di VILLAROSA (M011) (EN)

Foglio 6 Particella 99

Impianto meccanografico del 01/12/1975

> **Dati di classamento**

Redditi: dominicale Euro 19,06

agrario Euro 4,23

Particella con qualità: SEMINATIVO di classe 2

Superficie: 4.100 m²

TABELLA DI VARIAZIONE del 15/12/2007 Pratica n. EN0215428 in atti dal 15/12/2007 TRASMISSIONE DATI AGEA AI SENSI DEL DL 3.10.2006 N.262 (n. 92641.1/2007)

Annotazioni: VARIAZIONE CULTURALE ESEGUITA AI SENSI DEL DL 3.10.2006 N. 262, CONVERTITO CON MODIFICAZIONI NELLA LEGGE 24.11.2006 N. 286 (ANNO 2007) - QUALITA' DICHIARATA O PARIFICATA A COLTURA PRESENTE NEL QUADRO TARIFFARIO DEL COMUNE

> **Intestazione attuale dell'immobile - totale intestati: 2**

> **1. BONACQUISTO Nuccia
(CF BNCNCC68D57D768F)**

nata a FRANCOFONTE (SR) il 17/04/1968

Diritto di: Proprieta' per 1/1 in regime di
separazione dei beni (deriva dall'atto 1)

1. VOLTURA D'UFFICIO del 07/08/2007 Pubblico
ufficiale L.MESSINA Sede NICOSIA (EN) Repertorio n.
32381 registrato in data - COMPRAVENDITA
CANCELLAZIONE RISERVA Voltura n. 9819.1/2007 -
Pratica n. EN0158482 in atti dal 07/12/2007

> **2. EREDITA' BENEFICIATA MONCADA VILLAROSA**

Diritto di: Diritto del concedente per 1/1 (deriva
dall'atto 1)

Visura telematica

Tributi speciali: Euro 0,90

Catasto terreni
Visura attuale per immobile
Situazione degli atti informatizzati al 15/11/2022

**Immobile di catasto terreni****Causali di aggiornamento ed annotazioni****Informazioni riportate negli atti del catasto al 15/11/2022****Dati identificativi:** Comune di VILLAROSA (M011) (EN)

Foglio 6 Particella 100

Classamento:

Particella divisa in 2 porzioni

Totali particella:

Redditi: dominicale **Euro 27,53**agrario **Euro 8,45**Superficie: **6.380 m²****Il reddito dominicale è stato calcolato tenendo conto delle eventuali deduzioni indicate in tabella**

Porzione	AA	AB
Reddito dominicale	Euro 27,27	Euro 0,26
Reddito agrario	Euro 8,02	Euro 0,43
Deduzioni	-	-
Superficie m ²	6.212	168
Qualità	SEMIN ARBOR	ULIVETO
Classe	2	3

Ultimo atto di aggiornamento: TABELLA DI VARIAZIONE del 09/06/2016 Pratica n. EN0079283 in atti dal 16/12/2016 TRASMISSIONE DATI AGEA AI SENSI DEL DL 3.10.2006 N. 262 (n. 10450.1/2016)**Annotazioni:** Variazione colturale eseguita ai sensi del DI 3.10.2006 n. 262, convertito con modificazioni nella legge 24.11.2006 n. 286 e successive modificazioni (anno 2016) - Eseguita a seguito di dichiarazione resa il 09/06/2016 all'Organismo Pagatore AGEA con la domanda AGEA.ADU.2016.0835830 (Scheda validazione/fascicolo prot. n. AGEA.CAA405.2016.0000676)

> **Dati identificativi**

Comune di **VILLAROSA (M011) (EN)**
Foglio **6** Particella **100**

Impianto meccanografico del 01/12/1975

> **Dati di classamento**

Particella divisa in **2** porzioni
Totali particella:
Redditi: dominicale **Euro 27,53**
 agrario **Euro 8,45**

Superficie: **6.380** m²

Il reddito dominicale è stato calcolato tenendo conto delle eventuali deduzioni indicate in tabella

Porzione	AA	AB
Reddito dominicale	Euro 27,27	Euro 0,26
Reddito agrario	Euro 8,02	Euro 0,43
Deduzioni	-	-
Superficie m ²	6.212	168
Qualità	SEMIN ARBOR	ULIVETO
Classe	2	3

TABELLA DI VARIAZIONE del 09/06/2016 Pratica n. EN0079283 in atti dal 16/12/2016 TRASMISSIONE DATI AGEA AI SENSI DEL DL 3.10.2006 N. 262 (n. 10450.1/2016)

Annotazioni: Variazione culturale eseguita ai sensi del DI 3.10.2006 n. 262, convertito con modificazioni nella legge 24.11.2006 n. 286 e successive modificazioni (anno 2016) - Eseguita a seguito di dichiarazione resa il 09/06/2016 all'Organismo Pagatore AGEA con la domanda AGEA.ADU.2016.0835830 (Scheda validazione/fascicolo prot. n. AGEA.CAA405.2016.0000676)

> **Intestazione attuale dell'immobile - totale intestati: 1**

> **1. BONACQUISTO Nuccia (CF BNCNCC68D57D768F)**

nata a FRANCOFONTE (SR) il 17/04/1968
Diritto di: Proprietà per 1/1 in regime di separazione dei beni (deriva dall'atto 1)

1. Atto del 02/04/2007 Pubblico ufficiale FIORENZA GRAZIA Sede ENNA (EN) Repertorio n. 29125 registrato in data - COMPRAVENDITA Nota presentata con Modello Unico n. 3323.1/2007 Reparto PI di ENNA in atti dal 16/04/2007

Visura telematica

Tributi speciali: Euro 0,90

Catasto terreni
Visura attuale per immobile
Situazione degli atti informatizzati al 15/11/2022



Immobile di catasto terreni



Causali di aggiornamento ed annotazioni

Informazioni riportate negli atti del catasto al 15/11/2022

Dati identificativi: Comune di VILLAROSA (M011) (EN)

Foglio 6 Particella 101

Classamento:

Redditi: dominicale Euro 0,46

agrario Euro 0,21

Particella con qualità: PASCOLO di classe 3

Superficie: 810 m²

Riserve: 1 - Atti di passaggio intermedi non esistenti

Ultimo atto di aggiornamento: VARIAZIONE D'UFFICIO del 28/04/2015 Pratica n. EN0025327 in atti dal 28/04/2015 MOD. UNICO PROT. N. 2800/2015 (n. 591.1/2015)

Annotazioni: INSERIMENTO DI RIS. 1 A SEGUITO REG.NE MOD. UNICO PROT. N. 2800/2015 IN ATTI DAL 21/04/2015.-

> **Dati identificativi**

Comune di VILLAROSA (M011) (EN)

Foglio 6 Particella 101

Impianto meccanografico del 01/12/1975

Riserve: 1 - Atti di passaggio intermedi non esistenti

> **Dati di classamento**

Redditi: dominicale Euro 0,46

agrario Euro 0,21

Particella con qualità: PASCOLO di classe 3

Superficie: 810 m²

TABELLA DI VARIAZIONE del 16/12/2011 Pratica n. EN0181798 in atti dal 16/12/2011 TRASMISSIONE DATI AGEA AI SENSI DEL DL 3.10.2006 N.262 (n. 44783.1/2011)

> Altre variazioni

VARIAZIONE D'UFFICIO del 28/04/2015 Pratica n. EN0025327 in atti dal 28/04/2015 MOD. UNICO PROT. N. 2800/2015 (n. 591.1/2015)

Annotazioni: INSERIMENTO DI RIS. 1 A SEGUITO REG.NE MOD. UNICO PROT. N. 2800/2015 IN ATTI DAL 21/04/2015.-

> Intestazione attuale dell'immobile - totale intestati: 1

> **1. BONACQUISTO Nuccia**
(CF BNCNCC68D57D768F)
nata a FRANCOFONTE (SR) il 17/04/1968
Diritto di: Proprieta' per 1/1 in regime di separazione dei beni (deriva dall'atto 1)

1. VOLTURA D'UFFICIO del 30/03/2015 Pubblico ufficiale PRINZI LUCA Sede ENNA (EN) Repertorio n. 1124 registrato in data - COMPRAVENDITA E INS. DI RIS. 1 Voltura n. 2722.1/2015 - Pratica n. EN0025315 in atti dal 28/04/2015

△ **Riserve:** 1 - Atti di passaggio intermedi non esistenti

Visura telematica

Tributi speciali: Euro 0,90

Catasto terreni
Visura attuale per immobile
Situazione degli atti informatizzati al 15/11/2022

**Immobile di catasto terreni****Causali di aggiornamento ed annotazioni****Informazioni riportate negli atti del catasto al 15/11/2022****Dati identificativi:** Comune di VILLAROSA (M011) (EN)

Foglio 6 Particella 102

Classamento:

Particella divisa in 2 porzioni

Totali particella:

Redditi: dominicale **Euro 3,06**agrario **Euro 0,70**Superficie: 800 m²**Il reddito dominicale è stato calcolato tenendo conto delle eventuali deduzioni indicate in tabella**

Porzione	AA	AB
Reddito dominicale	Euro 2,97	Euro 0,09
Reddito agrario	Euro 0,66	Euro 0,04
Deduzioni	-	-
Superficie m ²	638	162
Qualità	SEMINATIVO	PASCOLO
Classe	2	3

Ultimo atto di aggiornamento: TABELLA DI VARIAZIONE del 17/05/2021 Pratica n. EN0036737 in atti dal 09/12/2021 TRASMISSIONE DATI AGEA AI SENSI DEL DL 3.10.2006 N. 262 (n. 12305.1/2021)**Annotazioni:** Variazione colturale eseguita ai sensi del DI 3.10.2006 n. 262, convertito con modificazioni nella legge 24.11.2006 n. 286 e successive modificazioni (anno 2021) - Eseguita a seguito di dichiarazione resa il 17/05/2021 all'Organismo Pagatore AGEA con la domanda AGEA.ADU.2021.0237428 (Scheda validazione/fascicolo prot. n. AGEA.CAA405.2021.0000597)

> **Dati identificativi**

Comune di **VILLAROSA (M011) (EN)**
Foglio **6** Particella **102**

Impianto meccanografico del 01/12/1975

> **Dati di classamento**

Particella divisa in **2** porzioni
Totali particella:
Redditi: dominicale **Euro 3,06**
 agrario **Euro 0,70**
Superficie: **800 m²**

Il reddito dominicale è stato calcolato tenendo conto delle eventuali deduzioni indicate in tabella

Porzione	AA	AB
Reddito dominicale	Euro 2,97	Euro 0,09
Reddito agrario	Euro 0,66	Euro 0,04
Deduzioni	-	-
Superficie m ²	638	162
Qualità	SEMINATIVO	PASCOLO
Classe	2	3

TABELLA DI VARIAZIONE del 17/05/2021 Pratica n. EN0036737 in atti dal 09/12/2021 TRASMISSIONE DATI AGEA AI SENSI DEL DL 3.10.2006 N. 262 (n. 12305.1/2021)

Annotazioni: Variazione culturale eseguita ai sensi del DI 3.10.2006 n. 262, convertito con modificazioni nella legge 24.11.2006 n. 286 e successive modificazioni (anno 2021) - Eseguita a seguito di dichiarazione resa il 17/05/2021 all'Organismo Pagatore AGEA con la domanda AGEA.ADU.2021.0237428 (Scheda validazione/fascicolo prot. n. AGEA.CAA405.2021.0000597)

> **Intestazione attuale dell'immobile - totale intestati: 2**

> **1. BONACQUISTO Nuccia
(CF BNCNCC68D57D768F)**

nata a FRANCOFONTE (SR) il 17/04/1968
Diritto di: Proprieta' per 1/1 in regime di
separazione dei beni (deriva dall'atto 1)

1. VOLTURA D'UFFICIO del 22/07/2005 Pubblico
ufficiale PUGLISI SALVATORE Sede PETRALIA
SOTTANA (PA) Repertorio n. 47168 registrato in data
- COMPRAVENDITA - CANCELLAZIONE RISERVA
Voltura n. 10014.1/2005 - Pratica n. EN0065257 in atti
dal 27/10/2005

> **2. EREDITA' BENEFICIATA MONCADA VILLAROSA**

Diritto di: Diritto del concedente per 1/1 (deriva
dall'atto 1)

Visura telematica

Tributi speciali: Euro 0,90

Catasto terreni
Visura attuale per immobile
Situazione degli atti informatizzati al 15/11/2022

**Immobile di catasto terreni****Causali di aggiornamento ed annotazioni****Informazioni riportate negli atti del catasto al 15/11/2022****Dati identificativi:** Comune di VILLAROSA (M011) (EN)

Foglio 6 Particella 103

Classamento:

Particella divisa in 2 porzioni

Totali particella:

Redditi: dominicale **Euro 5,37**agrario **Euro 1,43**Superficie: **2.770 m²****Il reddito dominicale è stato calcolato tenendo conto delle eventuali deduzioni indicate in tabella**

Porzione	AA	AB
Reddito dominicale	Euro 4,33	Euro 1,04
Reddito agrario	Euro 0,96	Euro 0,47
Deduzioni	-	-
Superficie m ²	931	1.839
Qualità	SEMINATIVO	PASCOLO
Classe	2	3

Ultimo atto di aggiornamento: TABELLA DI VARIAZIONE del 17/05/2021 Pratica n. EN0036738 in atti dal 09/12/2021 TRASMISSIONE DATI AGEA AI SENSI DEL DL 3.10.2006 N. 262 (n. 12306.1/2021)**Annotazioni:** Variazione colturale eseguita ai sensi del DI 3.10.2006 n. 262, convertito con modificazioni nella legge 24.11.2006 n. 286 e successive modificazioni (anno 2021) - Eseguita a seguito di dichiarazione resa il 17/05/2021 all'Organismo Pagatore AGEA con la domanda AGEA.ADU.2021.0237428 (Scheda validazione/fascicolo prot. n. AGEA.CAA405.2021.0000597)

> **Dati identificativi**

Comune di **VILLAROSA (M011) (EN)**
Foglio **6** Particella **103**

Impianto meccanografico del 01/12/1975

> **Dati di classamento**

Particella divisa in **2** porzioni

Totali particella:

Redditi: dominicale **Euro 5,37**
agrario **Euro 1,43**

Superficie: **2.770** m²

Il reddito dominicale è stato calcolato tenendo conto delle eventuali deduzioni indicate in tabella

Porzione	AA	AB
Reddito dominicale	Euro 4,33	Euro 1,04
Reddito agrario	Euro 0,96	Euro 0,47
Deduzioni	-	-
Superficie m ²	931	1.839
Qualità	SEMINATIVO	PASCOLO
Classe	2	3

TABELLA DI VARIAZIONE del 17/05/2021 Pratica n. EN0036738 in atti dal 09/12/2021 TRASMISSIONE DATI AGEA AI SENSI DEL DL 3.10.2006 N. 262 (n. 12306.1/2021)

Annotazioni: Variazione culturale eseguita ai sensi del DI 3.10.2006 n. 262, convertito con modificazioni nella legge 24.11.2006 n. 286 e successive modificazioni (anno 2021) - Eseguita a seguito di dichiarazione resa il 17/05/2021 all'Organismo Pagatore AGEA con la domanda AGEA.ADU.2021.0237428 (Scheda validazione/fascicolo prot. n. AGEA.CAA405.2021.0000597)

> **Intestazione attuale dell'immobile - totale intestati: 1**

> **1. BONACQUISTO Nuccia**
(CF BNCNCC68D57D768F)

nata a FRANCOFONTE (SR) il 17/04/1968

Diritto di: Proprietà per 1/1 in regime di separazione dei beni (deriva dall'atto 1)

1. Atto del 06/12/2011 Pubblico ufficiale MESSINA LAURA Sede NICOSIA (EN) Repertorio n. 34442 registrato in data - COMPRAVENDITA Nota presentata con Modello Unico n. 208.1/2012 Reparto PI di ENNA in atti dal 05/01/2012

Visura telematica

Tributi speciali: Euro 0,90

Catasto terreni
Visura attuale per immobile
Situazione degli atti informatizzati al 15/11/2022



Immobile di catasto terreni



Causali di aggiornamento ed annotazioni

Informazioni riportate negli atti del catasto al 15/11/2022

Dati identificativi: Comune di VILLAROSA (M011) (EN)

Foglio 6 Particella 104

Classamento:

Redditi: dominicale Euro 4,01 Lire 7.760

agrario Euro 1,75 Lire 3.395

Particella con qualità: MANDORLETO di classe

3

Superficie: 970 m²

Ultimo atto di aggiornamento: Impianto meccanografico del 01/12/1975

> **Dati identificativi**

Comune di VILLAROSA (M011) (EN)

Foglio 6 Particella 104

Partita: 5710

Impianto meccanografico del 01/12/1975

> **Dati di classamento**

Redditi: dominicale Euro 4,01 Lire 7.760

agrario Euro 1,75 Lire 3.395

Particella con qualità: MANDORLETO di classe

3

Superficie: 970 m²

Impianto meccanografico del 01/12/1975

> **Intestazione attuale dell'immobile - totale intestati: 3**

> **1. EREDITA BENEFICIATA MONCADA DI VILLAROSA (CF 00000000018)**

Sede in VILLAROSA (EN)

Diritto di: Diritto del concedente per 12/12 (deriva dall'atto 1)

1. DENUNZIA (NEI PASSAGGI PER CAUSA DI MORTE) del 28/10/2002 - UU Sede ENNA (EN) Registrazione Volume 320 n. 544 registrato in data 07/04/2003 - DICHIARAZIONE DI SUCCESSIONE Voltura n. 6586.1/2003 - Pratica n. 63363 in atti dal 21/07/2003

> **2. LAFURIA Arcangelo (CF LFRRNG61M16C342Y)**

nato a ENNA (EN) il 16/08/1961

Diritto di: Enfiteusi livellario per 6/12 (deriva dall'atto 1)

> **3. LAFURIA Maria Assunta (CF LFRMSS63H65M011X)**

nata a VILLAROSA (EN) il 25/06/1963

Diritto di: Enfiteusi livellaria per 6/12 (deriva dall'atto 1)

Visura telematica

Tributi speciali: Euro 0,90

Catasto terreni
Visura attuale per immobile
Situazione degli atti informatizzati al 15/11/2022



Immobile di catasto terreni



Causali di aggiornamento ed annotazioni

Informazioni riportate negli atti del catasto al 15/11/2022

Dati identificativi: Comune di VILLAROSA (M011) (EN)

Foglio 6 Particella 105

Classamento:

Redditi: dominicale Euro 11,39

agrario Euro 2,53

Particella con qualità: SEMINATIVO di classe 2

Superficie: 2.450 m²

Ultimo atto di aggiornamento: TABELLA DI VARIAZIONE del 15/12/2007 Pratica n. EN0215429 in atti dal 15/12/2007 TRASMISSIONE DATI AGEA AI SENSI DEL DL 3.10.2006 N.262 (n. 92642.1/2007)

Annotazioni: VARIAZIONE CULTURALE ESEGUITA AI SENSI DEL DL 3.10.2006 N. 262, CONVERTITO CON MODIFICAZIONI NELLA LEGGE 24.11.2006 N. 286 (ANNO 2007) - QUALITA' DICHIARATA O PARIFICATA A COLTURA PRESENTE NEL QUADRO TARIFFARIO DEL COMUNE

> **Dati identificativi**

Comune di VILLAROSA (M011) (EN)

Foglio 6 Particella 105

Impianto meccanografico del 01/12/1975

> **Dati di classamento**

Redditi: dominicale Euro 11,39

agrario Euro 2,53

Particella con qualità: SEMINATIVO di classe 2

Superficie: 2.450 m²

TABELLA DI VARIAZIONE del 15/12/2007 Pratica n. EN0215429 in atti dal 15/12/2007 TRASMISSIONE DATI AGEA AI SENSI DEL DL 3.10.2006 N.262 (n. 92642.1/2007)

Annotazioni: VARIAZIONE CULTURALE ESEGUITA AI SENSI DEL DL 3.10.2006 N. 262, CONVERTITO CON MODIFICAZIONI NELLA LEGGE 24.11.2006 N. 286 (ANNO 2007) - QUALITA' DICHIARATA O PARIFICATA A COLTURA PRESENTE NEL QUADRO TARIFFARIO DEL COMUNE

> **Intestazione attuale dell'immobile - totale intestati: 2**

- > **1. BONACQUISTO Nuccia**
(CF BNCNCC68D57D768F)
nata a FRANCOFONTE (SR) il 17/04/1968
Diritto di: Proprieta' per 1/1 (deriva dall'atto 1)
- > **2. EREDITA BENEFICIATA MONCADA DI**
VILLAROSA
(CF 00000000018)
Sede in VILLAROSA (EN)
Diritto di: Diritto del concedente per 1/1 (deriva
dall'atto 1)

1. Atto del 16/02/2001 Pubblico ufficiale F. GRECO
Sede ENNA (EN) Repertorio n. 6229 registrato in data
- VENDITA Voltura n. 8068.1/2001 - Pratica n. 00043019
in atti dal 12/10/2001

Visura telematica

Tributi speciali: Euro 0,90

Catasto terreni
Visura attuale per immobile
Situazione degli atti informatizzati al 15/11/2022



Immobile di catasto terreni



Causali di aggiornamento ed annotazioni

Informazioni riportate negli atti del catasto al 15/11/2022

Dati identificativi: Comune di VILLAROSA (M011) (EN)

Foglio 6 Particella 106

Classamento:

Particella divisa in 2 porzioni

Totali particella:

Redditi: dominicale Euro 1,77

agrario Euro 0,71

Superficie: 2.440 m²

Il reddito dominicale è stato calcolato tenendo conto delle eventuali deduzioni indicate in tabella

Porzione	AA	AB
Reddito dominicale	Euro 0,44	Euro 1,33
Reddito agrario	Euro 0,10	Euro 0,61
Deduzioni	-	-
Superficie m ²	94	2.346
Qualità	SEMINATIVO	PASCOLO
Classe	2	3

Ultimo atto di aggiornamento: TABELLA DI VARIAZIONE del 16/12/2011 Pratica n. EN0181800 in atti dal 16/12/2011 TRASMISSIONE DATI AGEA AI SENSI DEL DL 3.10.2006 N.262 (n. 44785.1/2011)

Annotazioni: VARIAZIONE CULTURALE ESEGUITA AI SENSI DEL DL 3.10.2006 N. 262, CONVERTITO CON MODIFICAZIONI NELLA LEGGE 24.11.2006 N. 286 E SUCCESSIVE MODIFICAZIONI (ANNO 2011)

> Dati identificativiComune di **VILLAROSA (M011) (EN)**
Foglio **6** Particella **106**

Impianto meccanografico del 01/12/1975

> Dati di classamentoParticella divisa in **2** porzioni

Totali particella:

Redditi: dominicale **Euro 1,77**agrario **Euro 0,71**Superficie: **2.440 m²****Il reddito dominicale è stato calcolato tenendo conto delle eventuali deduzioni indicate in tabella**

TABELLA DI VARIAZIONE del 16/12/2011 Pratica n. EN0181800 in atti dal 16/12/2011 TRASMISSIONE DATI AGEA AI SENSI DEL DL 3.10.2006 N.262 (n. 44785.1/2011)

Annotazioni: VARIAZIONE CULTURALE ESEGUITA AI SENSI DEL DL 3.10.2006 N. 262, CONVERTITO CON MODIFICAZIONI NELLA LEGGE 24.11.2006 N. 286 E SUCCESSIVE MODIFICAZIONI (ANNO 2011)

Porzione	AA	AB
Reddito dominicale	Euro 0,44	Euro 1,33
Reddito agrario	Euro 0,10	Euro 0,61
Deduzioni	-	-
Superficie m ²	94	2.346
Qualità	SEMINATIVO	PASCOLO
Classe	2	3

> **Intestazione attuale dell'immobile - totale intestati: 2**

- > **1. BONACQUISTO Nuccia**
(CF BNCNCC68D57D768F)
nata a FRANCOFONTE (SR) il 17/04/1968
Diritto di: Proprieta' per 1/1 (deriva dall'atto 1)
- > **2. EREDITA BENEFICIATA MONCADA DI**
VILLAROSA
(CF 00000000018)
Sede in VILLAROSA (EN)
Diritto di: Diritto del concedente per 1/1 (deriva
dall'atto 1)

1. Atto del 16/02/2001 Pubblico ufficiale F. GRECO
Sede ENNA (EN) Repertorio n. 6229 registrato in data
- VENDITA Voltura n. 8068.1/2001 - Pratica n. 00043019
in atti dal 12/10/2001

Visura telematica

Tributi speciali: Euro 0,90

Catasto terreni
Visura attuale per immobile
Situazione degli atti informatizzati al 15/11/2022



Immobile di catasto terreni



Causali di aggiornamento ed annotazioni

Informazioni riportate negli atti del catasto al 15/11/2022

Dati identificativi: Comune di VILLAROSA (M011) (EN)

Foglio 6 Particella 107

Classamento:

Particella divisa in 2 porzioni

Totali particella:

Redditi: dominicale Euro 18,36

agrario Euro 8,85

Superficie: 2.520 m²

Il reddito dominicale è stato calcolato tenendo conto delle eventuali deduzioni indicate in tabella

Porzione	AA	AB
Reddito dominicale	Euro 4,69	Euro 13,67
Reddito agrario	Euro 1,04	Euro 7,81
Deduzioni	-	-
Superficie m ²	1.008	1.512
Qualità	SEMINATIVO	SEMIN IRRIG
Classe	2	U

Ultimo atto di aggiornamento: TABELLA DI VARIAZIONE del 15/12/2007 Pratica n. EN0215431 in atti dal 15/12/2007 TRASMISSIONE DATI AGEA AI SENSI DEL DL 3.10.2006 N.262 (n. 92644.1/2007)

Annotazioni: VARIAZIONE CULTURALE ESEGUITA AI SENSI DEL DL 3.10.2006 N. 262, CONVERTITO CON MODIFICAZIONI NELLA LEGGE 24.11.2006 N. 286 (ANNO 2007) - QUALITA` DICHIARATA O PARIFICATA A COLTURA PRESENTE NEL QUADRO TARIFFARIO DEL COMUNE

> **Dati identificativi**

Comune di **VILLAROSA (M011) (EN)**
Foglio **6** Particella **107**

Impianto meccanografico del 01/12/1975

> **Dati di classamento**

Particella divisa in **2** porzioni
Totali particella:
Redditi: dominicale **Euro 18,36**
 agrario **Euro 8,85**

Superficie: **2.520 m²**

Il reddito dominicale è stato calcolato tenendo conto delle eventuali deduzioni indicate in tabella

TABELLA DI VARIAZIONE del 15/12/2007 Pratica n. EN0215431 in atti dal 15/12/2007 TRASMISSIONE DATI AGEA AI SENSI DEL DL 3.10.2006 N.262 (n. 92644.1/2007)

Annotazioni: VARIAZIONE CULTURALE ESEGUITA AI SENSI DEL DL 3.10.2006 N. 262, CONVERTITO CON MODIFICAZIONI NELLA LEGGE 24.11.2006 N. 286 (ANNO 2007) - QUALITA` DICHIARATA O PARIFICATA A CULTURA PRESENTE NEL QUADRO TARIFFARIO DEL COMUNE

Porzione	AA	AB
Reddito dominicale	Euro 4,69	Euro 13,67
Reddito agrario	Euro 1,04	Euro 7,81
Deduzioni	-	-
Superficie m ²	1.008	1.512
Qualità	SEMINATIVO	SEMIN IRRIG
Classe	2	U

> **Intestazione attuale dell'immobile - totale intestati: 1**

> **1. BONACQUISTO Nuccia (CF BNCNCC68D57D768F)**

nata a FRANCOFONTE (SR) il 17/04/1968
Diritto di: Proprietà per 1/1 in regime di separazione dei beni (deriva dall'atto 1)

1. Atto del 06/12/2011 Pubblico ufficiale MESSINA LAURA Sede NICOSIA (EN) Repertorio n. 34442 registrato in data - COMPRAVENDITA Nota presentata con Modello Unico n. 208.1/2012 Reparto PI di ENNA in atti dal 05/01/2012

Visura telematica

Tributi speciali: Euro 0,90

Catasto terreni
Visura attuale per immobile
Situazione degli atti informatizzati al 15/11/2022



Immobile di catasto terreni



Causali di aggiornamento ed annotazioni

Informazioni riportate negli atti del catasto al 15/11/2022**Dati identificativi:** Comune di VILLAROSA (M011) (EN)

Foglio 6 Particella 109

Classamento:

Particella divisa in 2 porzioni

Totali particella:

Redditi: dominicale Euro 1,27

agrario Euro 0,43

Superficie: 1.170 m²**Il reddito dominicale è stato calcolato tenendo conto delle eventuali deduzioni indicate in tabella**

Porzione	AA	AB
Reddito dominicale	Euro 0,31	Euro 0,96
Reddito agrario	Euro 0,14	Euro 0,29
Deduzioni	-	-
Superficie m ²	548	622
Qualità	PASCOLO	PASCOLO ARB
Classe	3	U

Riserve: 1 - Atti di passaggio intermedi non esistenti ; 1 - Atti di passaggio intermedi non esistenti**Ultimo atto di aggiornamento:** TABELLA DI VARIAZIONE del 15/06/2017 Pratica n. EN0084465 in atti dal 14/12/2017 TRASMISSIONE DATI AGEA AI SENSI DEL DL 3.10.2006 N. 262 (n. 11204.1/2017)**Annotazioni:** Variazione culturale eseguita ai sensi del DI 3.10.2006 n. 262, convertito con modificazioni nella legge 24.11.2006 n. 286 e successive modificazioni (anno 2017) - Eseguita a seguito di dichiarazione resa il 15/06/2017 all'Organismo Pagatore AGEA con la domanda AGEA.ADU.2017.0533421 (Scheda validazione/fascicolo prot. n. AGEA.CAA405.2017.0000408) - Porzione AB: Classamento per parificazione con la qualità 1 - SEMINATIVO, Classe 04

Direzione Provinciale di Enna
 Ufficio Provinciale - Territorio
 Servizi Catastali

> **Dati identificativi**

Comune di **VILLAROSA (M011) (EN)**
 Foglio **6** Particella **109**

Impianto meccanografico del 01/12/1975

Riserve: 1 - Atti di passaggio intermedi non esistenti ;
 1 - Atti di passaggio intermedi non esistenti ; 1 - Atti di
 passaggio intermedi non esistenti

> **Dati di classamento**

Particella divisa in **2** porzioni

Totali particella:

Redditi: dominicale **Euro 1,27**

agrario **Euro 0,43**

Superficie: **1.170** m²

Il reddito dominicale è stato calcolato tenendo conto delle eventuali deduzioni indicate in tabella

Porzione	AA	AB
Reddito dominicale	Euro 0,31	Euro 0,96
Reddito agrario	Euro 0,14	Euro 0,29
Deduzioni	-	-
Superficie m ²	548	622
Qualità	PASCOLO	PASCOLO ARB
Classe	3	U

TABELLA DI VARIAZIONE del 15/06/2017 Pratica n. EN0084465 in atti dal 14/12/2017 TRASMISSIONE DATI AGEA AI SENSI DEL DL 3.10.2006 N. 262 (n. 11204.1/2017)

Annotazioni: Variazione colturale eseguita ai sensi del DI 3.10.2006 n. 262, convertito con modificazioni nella legge 24.11.2006 n. 286 e successive modificazioni (anno 2017) - Eseguita a seguito di dichiarazione resa il 15/06/2017 all'Organismo Pagatore AGEA con la domanda AGEA.ADU.2017.0533421 (Scheda validazione/fascicolo prot. n. AGEA.CAA405.2017.0000408) - Porzione AB: Classamento per parificazione con la qualità 1 - SEMINATIVO, Classe 04

> **Intestazione attuale dell'immobile - totale intestati: 1**

> **1. BONACQUISTO Nuccia (CF BNCNCC68D57D768F)**

nata a FRANCOFONTE (SR) il 17/04/1968

Diritto di: Proprietà per 1/1 in regime di separazione dei beni (deriva dall'atto 1)

1. VOLTURA D'UFFICIO del 30/03/2015 Pubblico ufficiale PRINZI LUCA Sede ENNA (EN) Repertorio n. 1124 registrato in data - COMPRAVENDITA E INS. DI RIS. 1 Voltura n. 2722.1/2015 - Pratica n. EN0025315 in atti dal 28/04/2015

△ **Riserve:** 1 - Atti di passaggio intermedi non esistenti

Visura telematica

Tributi speciali: Euro 0,90

Catasto terreni
Visura attuale per immobile
Situazione degli atti informatizzati al 15/11/2022

**Immobile di catasto terreni****Causali di aggiornamento ed annotazioni****Informazioni riportate negli atti del catasto al 15/11/2022****Dati identificativi:** Comune di VILLAROSA (M011) (EN)

Foglio 6 Particella 160

Classamento:

Particella divisa in 2 porzioni

Totali particella:

Redditi: dominicale **Euro 19,27**agrario **Euro 5,03**Superficie: **4.240 m²****Il reddito dominicale è stato calcolato tenendo conto delle eventuali deduzioni indicate in tabella**

Porzione	AA	AB
Reddito dominicale	Euro 15,80	Euro 3,47
Reddito agrario	Euro 3,51	Euro 1,52
Deduzioni	-	-
Superficie m ²	3.400	840
Qualità	SEMINATIVO	MANDORLETO
Classe	2	3

Ultimo atto di aggiornamento: TABELLA DI VARIAZIONE del 09/03/2007 Pratica n. EN0074798 in atti dal 09/03/2007 TRASMISSIONE DATI AI SENSI DEL DECRETO 262 DEL 3 OTTOBRE 2006 (n. 34020.1/2007)**Annotazioni:** VARIAZIONE CULTURALE EX D.L. N. 262/06 - QUALITA` DICHIARATA O PARIFICATA A COLTURA PRESENTE NEL QUADRO TARIFFARIO

> **Dati identificativi**

Comune di **VILLAROSA (M011) (EN)**
Foglio **6** Particella **160**

Impianto meccanografico del 01/12/1975

> **Dati di classamento**

Particella divisa in **2** porzioni
Totali particella:
Redditi: dominicale **Euro 19,27**
 agrario **Euro 5,03**
Superficie: **4.240 m²**

Il reddito dominicale è stato calcolato tenendo conto delle eventuali deduzioni indicate in tabella

TABELLA DI VARIAZIONE del 09/03/2007 Pratica n. EN0074798 in atti dal 09/03/2007 TRASMISSIONE DATI AI SENSI DEL DECRETO 262 DEL 3 OTTOBRE 2006 (n. 34020.1/2007)

Annotazioni: VARIAZIONE CULTURALE EX D.L. N. 262/06 - QUALITA` DICHIARATA O PARIFICATA A COLTURA PRESENTE NEL QUADRO TARIFFARIO

Porzione	AA	AB
Reddito dominicale	Euro 15,80	Euro 3,47
Reddito agrario	Euro 3,51	Euro 1,52
Deduzioni	-	-
Superficie m ²	3.400	840
Qualità	SEMINATIVO	MANDORLETO
Classe	2	3

> **Intestazione attuale dell'immobile - totale intestati: 2**

> **1. BONACQUISTO Nuccia
(CF BNCNCC68D57D768F)**

nata a FRANCOFONTE (SR) il 17/04/1968

Diritto di: Proprietà per 1/1 in regime di
separazione dei beni (deriva dall'atto 1)

1. VOLTURA D'UFFICIO del 07/08/2007 Pubblico
ufficiale L.MESSINA Sede NICOSIA (EN) Repertorio n.
32381 registrato in data - COMPRAVENDITA
CANCELLAZIONE RISERVA Voltura n. 9819.1/2007 -
Pratica n. EN0158482 in atti dal 07/12/2007

> **2. EREDITA' BENEFICIATA MONCADA VILLAROSA**

Diritto di: Diritto del concedente per 1/1 (deriva
dall'atto 1)

Visura telematica

Tributi speciali: Euro 0,90

Catasto terreni
Visura attuale per immobile
Situazione degli atti informatizzati al 30/11/2022



Immobile di catasto terreni



Causali di aggiornamento ed annotazioni

Informazioni riportate negli atti del catasto al 30/11/2022

Dati identificativi: Comune di VILLAROSA (M011) (EN)

Foglio 6 Particella 206

Classamento:

Redditi: dominicale Euro 1,46

agrario Euro 0,84

Particella con qualità: ULIVETO di classe 2

Superficie: 270 m²

Riserve: 3 - Errate generalita' in atto

Ultimo atto di aggiornamento: DENUNZIA (NEI PASSAGGI PER CAUSA DI MORTE) del 20/11/1969 Pratica n. EN0010944 in atti dal 03/03/2005 SUCC. DE CUIUS VOLANTE SALVATORE (n. 1522.1/2005)

> **Dati identificativi**

Comune di VILLAROSA (M011) (EN)

Foglio 6 Particella 206

Impianto meccanografico del 01/12/1975

Riserve: 3 - Errate generalita' in atto

> **Dati di classamento**

Redditi: dominicale Euro 1,46

agrario Euro 0,84

Particella con qualità: ULIVETO di classe 2

Superficie: 270 m²

Impianto meccanografico del 01/12/1975

> **Altre variazioni**

DENUNZIA (NEI PASSAGGI PER CAUSA DI MORTE) del 20/11/1969 Pratica n. EN0010944 in atti dal 03/03/2005 SUCC. DE CUIUS VOLANTE SALVATORE (n. 1522.1/2005)

> Intestazione attuale dell'immobile - totale intestati: 1

> 1. VOLANTI Serafina
(CF VLNSFN47P55M011G)

nata a VILLAROSA (EN) il 15/09/1947

Diritto di: Proprieta' per 1/1 (deriva dall'atto 1)

△ **Riserve:** 3 - Errate generalita' in atto

1. TESTAMENTO OLOGRAFO del 28/10/2018
Pubblico ufficiale FIORENZA GRAZIA Sede ENNA (EN)
Repertorio n. 34041 - UU Sede ENNA (EN)
Registrazione Volume 88888 n. 166923 registrato in
data 12/06/2019 - SUCC. DI VOLANTE SANTA Voltura
n. 2885.1/2019 - Pratica n. EN0026634 in atti dal
24/06/2019

Visura telematica

Tributi speciali: Euro 0,90

Catasto terreni
Visura attuale per immobile
Situazione degli atti informatizzati al 30/11/2022



Immobile di catasto terreni



Causali di aggiornamento ed annotazioni

Informazioni riportate negli atti del catasto al 30/11/2022

Dati identificativi: Comune di VILLAROSA (M011) (EN)

Foglio 6 Particella 209

Classamento:

Redditi: dominicale Euro 3,16

agrario Euro 5,27

Particella con qualità: ULIVETO di classe 3

Superficie: 2.040 m²

Ultimo atto di aggiornamento: TABELLA DI VARIAZIONE del 15/05/2013 Pratica n. EN0150598 in atti dal 10/12/2013 TRASMISSIONE DATI AGEA AI SENSI DEL DL 3.10.2006 N.262 (n. 19805.1/2013)

Annotazioni: VARIAZIONE CULTURALE ESEGUITA AI SENSI DEL DL 3.10.2006 N. 262, CONVERTITO CON MODIFICAZIONI NELLA LEGGE 24.11.2006 N. 286 E SUCCESSIVE MODIFICAZIONI (ANNO 2013)

> **Dati identificativi**

Comune di VILLAROSA (M011) (EN)

Foglio 6 Particella 209

Impianto meccanografico del 01/12/1975

> **Dati di classamento**

Redditi: dominicale Euro 3,16

agrario Euro 5,27

Particella con qualità: ULIVETO di classe 3

Superficie: 2.040 m²

TABELLA DI VARIAZIONE del 15/05/2013 Pratica n. EN0150598 in atti dal 10/12/2013 TRASMISSIONE DATI AGEA AI SENSI DEL DL 3.10.2006 N.262 (n. 19805.1/2013)

Annotazioni: VARIAZIONE CULTURALE ESEGUITA AI SENSI DEL DL 3.10.2006 N. 262, CONVERTITO CON MODIFICAZIONI NELLA LEGGE 24.11.2006 N. 286 E SUCCESSIVE MODIFICAZIONI (ANNO 2013)

> Intestazione attuale dell'immobile - totale intestati: 2

> 1. GIAMPORCARO Cataldo
(CF GMPCLD46B04H792X)

nato a SAN CATALDO (CL) il 04/02/1946

Diritto di: Proprieta' per 1/2 in regime di comunione
dei beni con SAGUTO NICOLETTA (deriva dall'atto
1)

1. Atto del 13/01/2009 Pubblico ufficiale FIORENZA
GRAZIA Sede ENNA (EN) Repertorio n. 30338
registrato in data - COMPRAVENDITA Nota presentata
con Modello Unico n. 597.1/2009 Reparto PI di ENNA
in atti dal 23/01/2009

> 2. SAGUTO Nicoletta
(CF SGTNLT50T45M011W)

nata a VILLAROSA (EN) il 05/12/1950

Diritto di: Proprieta' per 1/2 in regime di comunione
dei beni con GIAMPORCARO CATALDO (deriva
dall'atto 1)

Visura telematica

Tributi speciali: Euro 0,90

Catasto terreni
Visura attuale per immobile
Situazione degli atti informatizzati al 15/11/2022

**Immobile di catasto terreni****Causali di aggiornamento ed annotazioni****Informazioni riportate negli atti del catasto al 15/11/2022****Dati identificativi:** Comune di VILLAROSA (M011) (EN)

Foglio 6 Particella 212

Classamento:

Particella divisa in 2 porzioni

Totali particella:

Redditi: dominicale **Euro 1,86**agrario **Euro 0,74**Superficie: **2.540 m²****Il reddito dominicale è stato calcolato tenendo conto delle eventuali deduzioni indicate in tabella**

Porzione	AA	AB
Reddito dominicale	Euro 0,47	Euro 1,39
Reddito agrario	Euro 0,11	Euro 0,63
Deduzioni	-	-
Superficie m ²	102	2.438
Qualità	SEMINATIVO	PASCOLO
Classe	2	3

Riserve: 1 - Atti di passaggio intermedi non esistenti**Ultimo atto di aggiornamento:** VARIAZIONE D'UFFICIO del 15/03/2018 Pratica n. EN0020143 in atti dal 15/03/2018 INS. RIS. MOD. UNICO 1319/2018 (n. 3928.1/2018)**Annotazioni:** INSERIMENTO RIS.1 A SEGUITO REGISTRAZIONE MOD.UNICO PROT.1319/2018

> Dati identificativi

Comune di **VILLAROSA (M011) (EN)**
Foglio **6** Particella **212**

Impianto meccanografico del 01/12/1975
Riserve: 1 - Atti di passaggio intermedi non esistenti

> Dati di classamento

Particella divisa in **2** porzioni
Totali particella:
Redditi: dominicale **Euro 1,86**
 agrario **Euro 0,74**

Superficie: **2.540** m²

Il reddito dominicale è stato calcolato tenendo conto delle eventuali deduzioni indicate in tabella

TABELLA DI VARIAZIONE del 16/12/2011 Pratica n. EN0181813 in atti dal 16/12/2011 TRASMISSIONE DATI AGEA AI SENSI DEL DL 3.10.2006 N.262 (n. 44798.1/2011)

Porzione	AA	AB
Reddito dominicale	Euro 0,47	Euro 1,39
Reddito agrario	Euro 0,11	Euro 0,63
Deduzioni	-	-
Superficie m ²	102	2.438
Qualità	SEMINATIVO	PASCOLO
Classe	2	3

> Altre variazioni

VARIAZIONE D'UFFICIO del 15/03/2018 Pratica n. EN0020143 in atti dal 15/03/2018 INS. RIS. MOD. UNICO 1319/2018 (n. 3928.1/2018)

Annotazioni: INSERIMENTO RIS.1 A SEGUITO REGISTRAZIONE MOD.UNICO PROT.1319/2018

> Intestazione attuale dell'immobile - totale intestati: 1

> 1. **BOGNANNO Matteo** (CF BGNMTT65E26C342F)

nato a ENNA (EN) il 26/05/1965

Diritto di: Proprieta' per 1/1 in regime di separazione dei beni (deriva dall'atto 1)

1. VOLTURA D'UFFICIO del 15/02/2018 Pubblico ufficiale PRINZI LUCA Sede ENNA (EN) Repertorio n. 2501 registrato in data - MOD. UNICO 1319/2018 - COMPRAVENDITA Voltura n. 1646.1/2018 - Pratica n. EN0020140 in atti dal 15/03/2018

△ **Riserve:** 1 - Atti di passaggio intermedi non esistenti

Visura telematica

Tributi speciali: Euro 0,90

Catasto terreni
Visura attuale per immobile
Situazione degli atti informatizzati al 30/11/2022



Immobile di catasto terreni



Causali di aggiornamento ed annotazioni

Informazioni riportate negli atti del catasto al 30/11/2022

Dati identificativi: Comune di VILLAROSA (M011) (EN)

Foglio 6 Particella 230

Classamento:

Redditi: dominicale Euro 2,32

agrario Euro 0,52

Particella con qualità: SEMINATIVO di classe 2

Superficie: 500 m²

Ultimo atto di aggiornamento: TABELLA DI VARIAZIONE del 16/12/2011 Pratica n. EN0181815 in atti dal 16/12/2011 TRASMISSIONE DATI AGEA AI SENSI DEL DL 3.10.2006 N.262 (n. 44800.1/2011)

Annotazioni: VARIAZIONE CULTURALE ESEGUITA AI SENSI DEL DL 3.10.2006 N. 262, CONVERTITO CON MODIFICAZIONI NELLA LEGGE 24.11.2006 N. 286 E SUCCESSIVE MODIFICAZIONI (ANNO 2011)

> **Dati identificativi**

Comune di VILLAROSA (M011) (EN)

Foglio 6 Particella 230

Impianto meccanografico del 01/12/1975

> **Dati di classamento**

Redditi: dominicale Euro 2,32

agrario Euro 0,52

Particella con qualità: SEMINATIVO di classe 2

Superficie: 500 m²

TABELLA DI VARIAZIONE del 16/12/2011 Pratica n. EN0181815 in atti dal 16/12/2011 TRASMISSIONE DATI AGEA AI SENSI DEL DL 3.10.2006 N.262 (n. 44800.1/2011)

Annotazioni: VARIAZIONE CULTURALE ESEGUITA AI SENSI DEL DL 3.10.2006 N. 262, CONVERTITO CON MODIFICAZIONI NELLA LEGGE 24.11.2006 N. 286 E SUCCESSIVE MODIFICAZIONI (ANNO 2011)

> **Intestazione attuale dell'immobile - totale intestati: 2**

> **1. EREDITA' BENEFICIATA MONCADA DI VILLAROSA**

Diritto di: Diritto del concedente (deriva dall'atto 1)

1. DENUNZIA (NEI PASSAGGI PER CAUSA DI MORTE) del 28/09/1999 - UR Sede ENNA (EN) Registrazione Volume 317 n. 276 registrato in data 24/02/2000 - Voltura n. 562.5/2000 in atti dal 28/02/2000

> **2. VENTURELLA Maria Rita (CF VNTMRT46E42M011T)**

nata a VILLAROSA (EN) il 02/05/1946

Diritto di: Livellario (deriva dall'atto 1)

Visura telematica

Tributi speciali: Euro 0,90

Catasto terreni
Visura attuale per immobile
Situazione degli atti informatizzati al 30/11/2022



Immobile di catasto terreni



Causali di aggiornamento ed annotazioni

Informazioni riportate negli atti del catasto al 30/11/2022

Dati identificativi: Comune di VILLAROSA (M011) (EN)

Foglio 6 Particella 231

Classamento:

Redditi: dominicale Euro 7,18

agrario Euro 3,72

Particella con qualità: ULIVETO di classe 1

Superficie: 1.030 m²

Ultimo atto di aggiornamento: TABELLA DI VARIAZIONE del 09/10/2008 Pratica n. EN0092878 in atti dal 17/10/2008 T.V.N. 180/08 - MOD. 26 N. 22/08 (n. 3672.1/2008)

> **Dati identificativi**

Comune di VILLAROSA (M011) (EN)

Foglio 6 Particella 231

Impianto meccanografico del 01/12/1975

Annotazione di immobile: VARIAZIONE DI QUALITA' SU DICHIARAZIONE DI PARTE CON MOD. 26 N. 22/08

> **Dati di classamento**

Redditi: dominicale Euro 7,18

agrario Euro 3,72

Particella con qualità: ULIVETO di classe 1

Superficie: 1.030 m²

TABELLA DI VARIAZIONE del 09/10/2008 Pratica n. EN0092878 in atti dal 17/10/2008 T.V.N. 180/08 - MOD. 26 N. 22/08 (n. 3672.1/2008)

Notifica effettuata con protocollo n. EN0095531 del 17/10/2008

> **Intestazione attuale dell'immobile - totale intestati: 3**

- > **1. BRACCO Vittoria**
(CF BRCVTR48R68M011I)
nata a VILLAROSA (EN) il 28/10/1948
Diritto di: Proprieta' per 1/2 (deriva dall'atto 1)
1. Atto del 29/06/2000 Pubblico ufficiale A. BARRESI Sede ENNA (EN) Repertorio n. 16275 - UR Sede ENNA (EN) Registrazione n. 1467 registrato in data 17/07/2000 - VENDITA Voltura n. 7617.1/2000 - Pratica n. 00048334 in atti dal 02/10/2001
- > **2. EREDITA BENEFICIATA MONCADA DI VILLAROSA**
(CF 00000000018)
Sede in VILLAROSA (EN)
Diritto di: Diritto del concedente per 1/1 (deriva dall'atto 1)
2. VOLTURA D'UFFICIO del 29/06/2000 Pubblico ufficiale A. BARRESI Sede ENNA (EN) Repertorio n. 16275 - UR Sede ENNA (EN) Registrazione n. 1467 registrato in data 17/07/2000 - RETTIFICA D'INTESTAZIONE Voltura n. 5779.1/2002 - Pratica n. 00042602 in atti dal 22/05/2002
- > **3. RUGGIERO Santo**
(CF RGGST40A19M011C)
nato a VILLAROSA (EN) il 19/01/1940
Diritto di: Proprieta' per 1/2 (deriva dall'atto 2)
-

Visura telematica

Tributi speciali: Euro 0,90

Catasto terreni
Visura attuale per immobile
Situazione degli atti informatizzati al 15/11/2022



Immobile di catasto terreni



Causali di aggiornamento ed annotazioni

Informazioni riportate negli atti del catasto al 15/11/2022

Dati identificativi: Comune di VILLAROSA (M011) (EN)

Foglio 6 Particella 241

Classamento:

Redditi: dominicale Euro 13,67 Lire 26.460

agrario Euro 6,07 Lire 11.760

Particella con qualità: MANDORLETO di classe

1

Superficie: 1.960 m²

Ultimo atto di aggiornamento: Impianto meccanografico del 01/12/1975

> **Dati identificativi**

Comune di VILLAROSA (M011) (EN)

Foglio 6 Particella 241

Partita: 5562

Impianto meccanografico del 01/12/1975

> **Dati di classamento**

Redditi: dominicale Euro 13,67 Lire 26.460

agrario Euro 6,07 Lire 11.760

Particella con qualità: MANDORLETO di classe

1

Superficie: 1.960 m²

Impianto meccanografico del 01/12/1975

> **Intestazione attuale dell'immobile - totale intestati: 2**

- > **1. BEVILACQUA Giovanni**
(CF BVLGNN77D08C342C)
nato a ENNA (EN) il 08/04/1977
Diritto di: Proprieta' per 3/4 (deriva dall'atto 1)
1. DENUNZIA (NEI PASSAGGI PER CAUSA DI MORTE) del 10/10/2020 Pubblico ufficiale VOLANTI Sede VILLAROSA (EN) - UU Sede ENNA (EN) Registrazione Volume 88888 n. 247269 registrato in data 22/05/2021 - SUCCESSIONE LEGITTIMA Voltura n. 1709.3/2021 - Pratica n. EN0011576 in atti dal 26/05/2021
- > **2. PANDULLO Armida**
(CF PNDRMD47R71H062H)
nata a PRIGNANO CILENTO (SA) il 31/10/1947
Diritto di: Proprieta' per 1/4 (deriva dall'atto 1)
-

Visura telematica

Tributi speciali: Euro 0,90

Catasto terreni
Visura attuale per immobile
Situazione degli atti informatizzati al 15/11/2022

**Immobile di catasto terreni****Causali di aggiornamento ed annotazioni****Informazioni riportate negli atti del catasto al 15/11/2022****Dati identificativi:** Comune di VILLAROSA (M011) (EN)

Foglio 6 Particella 242

Classamento:

Particella divisa in 2 porzioni

Totali particella:

Redditi: dominicale **Euro 17,55**agrario **Euro 10,29**Superficie: **3.540 m²****Il reddito dominicale è stato calcolato tenendo conto delle eventuali deduzioni indicate in tabella**

Porzione	AA	AB
Reddito dominicale	Euro 15,51	Euro 2,04
Reddito agrario	Euro 6,89	Euro 3,40
Deduzioni	-	-
Superficie m ²	2.225	1.315
Qualità	MANDORLETO	ULIVETO
Classe	1	3

Ultimo atto di aggiornamento: TABELLA DI VARIAZIONE del 15/12/2007 Pratica n. EN0215461 in atti dal 15/12/2007 TRASMISSIONE DATI AGEA AI SENSI DEL DL 3.10.2006 N.262 (n. 92674.1/2007)**Annotazioni:** VARIAZIONE CULTURALE ESEGUITA AI SENSI DEL DL 3.10.2006 N. 262, CONVERTITO CON MODIFICAZIONI NELLA LEGGE 24.11.2006 N. 286 (ANNO 2007) - QUALITA` DICHIARATA O PARIFICATA A COLTURA PRESENTE NEL QUADRO TARIFFARIO DEL COMUNE

> **Dati identificativi**

Comune di **VILLAROSA (M011) (EN)**
Foglio **6** Particella **242**

Impianto meccanografico del 01/12/1975

> **Dati di classamento**

Particella divisa in **2** porzioni

Totali particella:

Redditi: dominicale **Euro 17,55**

agrario **Euro 10,29**

Superficie: **3.540** m²

Il reddito dominicale è stato calcolato tenendo conto delle eventuali deduzioni indicate in tabella

Porzione	AA	AB
Reddito dominicale	Euro 15,51	Euro 2,04
Reddito agrario	Euro 6,89	Euro 3,40
Deduzioni	-	-
Superficie m ²	2.225	1.315
Qualità	MANDORLETO	ULIVETO
Classe	1	3

TABELLA DI VARIAZIONE del 15/12/2007 Pratica n. EN0215461 in atti dal 15/12/2007 TRASMISSIONE DATI AGEA AI SENSI DEL DL 3.10.2006 N.262 (n. 92674.1/2007)

Annotazioni: VARIAZIONE CULTURALE ESEGUITA AI SENSI DEL DL 3.10.2006 N. 262, CONVERTITO CON MODIFICAZIONI NELLA LEGGE 24.11.2006 N. 286 (ANNO 2007) - QUALITÀ DICHIARATA O PARIFICATA A CULTURA PRESENTE NEL QUADRO TARIFFARIO DEL COMUNE

> **Intestazione attuale dell'immobile - totale intestati: 2**

- > **1. BEVILACQUA Palma**
(CF BVLPLM33B50M011)
nata a VILLAROSA (EN) il 10/02/1933
Diritto di: Livellario (deriva dall'atto 1)
1. Impianto meccanografico del 01/12/1975
- > **2. EREDITA BENEFICIATA MONCADA DI VILLAROSA**
Diritto di: Diritto del concedente (deriva dall'atto 1)
-

Visura telematica

Tributi speciali: Euro 0,90

Catasto terreni
Visura attuale per immobile
Situazione degli atti informatizzati al 30/11/2022



Immobile di catasto terreni



Causali di aggiornamento ed annotazioni

Informazioni riportate negli atti del catasto al 30/11/2022

Dati identificativi: Comune di VILLAROSA (M011) (EN)

Foglio 6 Particella 246

Classamento:

Redditi: dominicale Euro 9,85 Lire 19.080

agrario Euro 2,19 Lire 4.240

Particella con qualità: SEMINATIVO di classe 2

Superficie: 2.120 m²

Ultimo atto di aggiornamento: VARIAZIONE D'UFFICIO del 10/04/1990 in atti dal 08/01/1991 (n. 4.1/1990)

> **Dati identificativi**

Comune di VILLAROSA (M011) (EN)

Foglio 6 Particella 246

Partita: 5984

Impianto meccanografico del 01/12/1975

> **Dati di classamento**

Redditi: dominicale Euro 9,85 Lire 19.080

agrario Euro 2,19 Lire 4.240

Particella con qualità: SEMINATIVO di classe 2

Superficie: 2.120 m²

VARIAZIONE D'UFFICIO del 10/04/1990 in atti dal 08/01/1991 (n. 4.1/1990)

> **Intestazione attuale dell'immobile - totale intestati: 2**

> **1. DI SALVO Calogera
(CF DSLCGR50P41M011T)**

nata a VILLAROSA (EN) il 01/09/1950

Diritto di: Proprieta' per 1/1 bene personale (deriva dall'atto 1)

1. VOLTURA D'UFFICIO del 13/03/2006 Pubblico ufficiale L. MESSINA Sede NICOSIA (EN) Repertorio n. 31294 registrato in data - DIVISIONE - CANC. RIS. Voltura n. 7577.1/2006 - Pratica n. EN0049590 in atti dal 30/08/2006

> **2. EREDITA' BENEFICIATA MONCADA VILLAROSA**

Diritto di: Diritto del concedente per 1/1 (deriva dall'atto 1)

Visura telematica

Tributi speciali: Euro 0,90

Catasto terreni
Visura attuale per immobile
Situazione degli atti informatizzati al 30/11/2022



Immobile di catasto terreni



Causali di aggiornamento ed annotazioni

Informazioni riportate negli atti del catasto al 30/11/2022

Dati identificativi: Comune di VILLAROSA (M011) (EN)

Foglio 6 Particella 263

Classamento:

Redditi: dominicale Euro 0,92 Lire 1.785

agrario Euro 0,53 Lire 1.020

Particella con qualità: ULIVETO di classe 2

Superficie: 170 m²

Ultimo atto di aggiornamento: Impianto meccanografico del 01/12/1975

> **Dati identificativi**

Comune di VILLAROSA (M011) (EN)

Foglio 6 Particella 263

Partita: 6278

Impianto meccanografico del 01/12/1975

> **Dati di classamento**

Redditi: dominicale Euro 0,92 Lire 1.785

agrario Euro 0,53 Lire 1.020

Particella con qualità: ULIVETO di classe 2

Superficie: 170 m²

Impianto meccanografico del 01/12/1975

> **Intestazione attuale dell'immobile - totale intestati: 3**

> **1. LA PLACA Lorenzo
(CF LPLLNZ49P02M011P)**

nato a VILLAROSA (EN) il 02/09/1949
Diritto di: Livellario parziale per per 5/9 (deriva
dall'atto 1)

1. Atto del 27/07/1989 Pubblico ufficiale ARGENTO S.
Sede ENNA (EN) Repertorio n. 129319 - UR Sede
ENNA (EN) Registrazione n. 2004 registrato in data
07/08/1989 - Voltura n. 3239.1/1989 in atti dal
07/10/1991

> **2. LA PLACA Mario
(CF LPLMRA53M11M011O)**

nato a VILLAROSA (EN) il 11/08/1953
Diritto di: Livellario per per 4/9 (deriva dall'atto 1)

> **3. SILLER Patrizia Rosa Maria**

nata il 31/01/1956
Diritto di: Livellario parziale per per 5/9 (deriva
dall'atto 1)

Visura telematica

Tributi speciali: Euro 0,90

Catasto terreni
Visura attuale per immobile
Situazione degli atti informatizzati al **30/11/2022**



Immobile di catasto terreni



Causali di aggiornamento ed annotazioni

Informazioni riportate negli atti del catasto al 30/11/2022

Dati identificativi: Comune di **VILLAROSA (M011) (EN)**

Foglio **6** Particella **266**

Classamento:

Redditi: dominicale **Euro 0,87**

agrario **Euro 1,45**

Particella con qualità: **ULIVETO** di classe **3**

Superficie: **560 m²**

Ultimo atto di aggiornamento: TABELLA DI VARIAZIONE del 25/06/2021 Pratica n. EN0036746 in atti dal 09/12/2021 TRASMISSIONE DATI AGEA AI SENSI DEL DL 3.10.2006 N. 262 (n. 12314.1/2021)

Annotazioni: Variazione colturale eseguita ai sensi del DI 3.10.2006 n. 262, convertito con modificazioni nella legge 24.11.2006 n. 286 e successive modificazioni (anno 2021) - Eseguita a seguito di dichiarazione resa il 25/06/2021 all'Organismo Pagatore AGEA con la domanda AGEA.ADU.2021.0496191 (Scheda validazione/fascicolo prot. n. AGEA.CAA1840.2021.0000244)

> **Dati identificativi**

Comune di **VILLAROSA (M011) (EN)**

Foglio **6** Particella **266**

Impianto meccanografico del 01/12/1975

> **Dati di classamento**

Redditi: dominicale **Euro 0,87**

agrario **Euro 1,45**

Particella con qualità: **ULIVETO** di classe **3**

Superficie: **560 m²**

TABELLA DI VARIAZIONE del 25/06/2021 Pratica n. EN0036746 in atti dal 09/12/2021 TRASMISSIONE DATI AGEA AI SENSI DEL DL 3.10.2006 N. 262 (n. 12314.1/2021)

Annotazioni: Variazione colturale eseguita ai sensi del DI 3.10.2006 n. 262, convertito con modificazioni nella legge 24.11.2006 n. 286 e successive modificazioni (anno 2021) - Eseguita a seguito di dichiarazione resa il 25/06/2021 all'Organismo Pagatore AGEA con la domanda AGEA.ADU.2021.0496191 (Scheda validazione/fascicolo prot. n. AGEA.CAA1840.2021.0000244)

> **Intestazione attuale dell'immobile - totale intestati: 2**

> **1. EREDITA' BENEFICIATA MONCADA DI VILLAROSA**

Diritto di: Diritto del concedente (deriva dall'atto 1)

1. DENUNZIA (NEI PASSAGGI PER CAUSA DI MORTE) del 28/09/1999 - UR Sede ENNA (EN) Registrazione Volume 317 n. 276 registrato in data 24/02/2000 - Voltura n. 562.5/2000 in atti dal 28/02/2000

> **2. VENTURELLA Maria Rita (CF VNTMRT46E42M011T)**

nata a VILLAROSA (EN) il 02/05/1946

Diritto di: Livellario (deriva dall'atto 1)

Visura telematica

Tributi speciali: Euro 0,90

Catasto terreni
Visura attuale per immobile
Situazione degli atti informatizzati al 30/11/2022



Immobile di catasto terreni



Causali di aggiornamento ed annotazioni

Informazioni riportate negli atti del catasto al 30/11/2022

Dati identificativi: Comune di VILLAROSA (M011) (EN)

Foglio 6 Particella 276

Classamento:

Redditi: dominicale Euro 3,86 Lire 7.480

agrario Euro 1,76 Lire 3.400

Particella con qualità: MANDORLETO di classe

2

Superficie: 680 m²

Ultimo atto di aggiornamento: Impianto meccanografico del 01/12/1975

> **Dati identificativi**

Comune di VILLAROSA (M011) (EN)

Foglio 6 Particella 276

Partita: 3970

Impianto meccanografico del 01/12/1975

> **Dati di classamento**

Redditi: dominicale Euro 3,86 Lire 7.480

agrario Euro 1,76 Lire 3.400

Particella con qualità: MANDORLETO di classe

2

Superficie: 680 m²

Impianto meccanografico del 01/12/1975

> **Intestazione attuale dell'immobile - totale intestati: 3**

> **1. EREDITA BENEFICIATA MONCADA DI VILLAROSA**

Diritto di: Diritto del concedente (deriva dall'atto 1)

> **2. BEVILACQUA Giovanni
(CF BVLGNN77D08C342C)**

nato a ENNA (EN) il 08/04/1977

Diritto di: Enfiteusi per 1/2 (deriva dall'atto 2)

1. Impianto meccanografico del 01/12/1975

2. DENUNZIA (NEI PASSAGGI PER CAUSA DI MORTE) del 10/10/2020 Pubblico ufficiale VOLANTI Sede VILLAROSA (EN) - UU Sede ENNA (EN) Registrazione Volume 88888 n. 247269 registrato in data 22/05/2021 - SUCCESSIONE LEGITTIMA Voltura n. 1709.5/2021 - Pratica n. EN0011576 in atti dal 26/05/2021

> **3. PANDULLO Armida
(CF PNDRMD47R71H062H)**

nata a PRIGNANO CILENTO (SA) il 31/10/1947

Diritto di: Enfiteusi per 1/2 (deriva dall'atto 2)

Visura telematica

Tributi speciali: Euro 0,90

Catasto terreni
Visura attuale per immobile
Situazione degli atti informatizzati al 15/11/2022



Immobile di catasto terreni



Causali di aggiornamento ed annotazioni

Informazioni riportate negli atti del catasto al 15/11/2022

Dati identificativi: Comune di VILLAROSA (M011) (EN)

Foglio 6 Particella 284

Classamento:

Particella divisa in 2 porzioni

Totali particella:

Redditi: dominicale Euro 19,53

agrario Euro 6,74

Superficie: 4.500 m²

Il reddito dominicale è stato calcolato tenendo conto delle eventuali deduzioni indicate in tabella

Porzione	AA	AB
Reddito dominicale	Euro 8,37	Euro 11,16
Reddito agrario	Euro 1,86	Euro 4,88
Deduzioni	-	-
Superficie m ²	1.800	2.700
Qualità	SEMINATIVO	MANDORLETO
Classe	2	3

Ultimo atto di aggiornamento: TABELLA DI VARIAZIONE del 09/03/2007 Pratica n. EN0074829 in atti dal 09/03/2007 TRASMISSIONE DATI AI SENSI DEL DECRETO 262 DEL 3 OTTOBRE 2006 (n. 34040.1/2007)

Annotazioni: VARIAZIONE CULTURALE EX D.L. N. 262/06 - QUALITA` DICHIARATA O PARIFICATA A COLTURA PRESENTE NEL QUADRO TARIFFARIO

Direzione Provinciale di Enna
Ufficio Provinciale - Territorio
Servizi Catastali**> Dati identificativi**Comune di **VILLAROSA (M011) (EN)**
Foglio **6** Particella **284**

Impianto meccanografico del 01/12/1975

> Dati di classamentoParticella divisa in **2** porzioni
Totali particella:
Redditi: dominicale **Euro 19,53**
 agrario **Euro 6,74**
Superficie: **4.500 m²****Il reddito dominicale è stato calcolato tenendo conto delle eventuali deduzioni indicate in tabella**

TABELLA DI VARIAZIONE del 09/03/2007 Pratica n. EN0074829 in atti dal 09/03/2007 TRASMISSIONE DATI AI SENSI DEL DECRETO 262 DEL 3 OTTOBRE 2006 (n. 34040.1/2007)

Annotazioni: VARIAZIONE CULTURALE EX D.L. N. 262/06 - QUALITA` DICHIARATA O PARIFICATA A CULTURA PRESENTE NEL QUADRO TARIFFARIO

Porzione	AA	AB
Reddito dominicale	Euro 8,37	Euro 11,16
Reddito agrario	Euro 1,86	Euro 4,88
Deduzioni	-	-
Superficie m ²	1.800	2.700
Qualità	SEMINATIVO	MANDORLETO
Classe	2	3

> **Intestazione attuale dell'immobile - totale intestati: 2**

> **1. BONACQUISTO Nuccia
(CF BNCNCC68D57D768F)**

nata a FRANCOFONTE (SR) il 17/04/1968

Diritto di: Proprieta' per 1/1 in regime di
separazione dei beni (deriva dall'atto 1)

1. VOLTURA D'UFFICIO del 07/08/2007 Pubblico
ufficiale L.MESSINA Sede NICOSIA (EN) Repertorio n.
32381 registrato in data - COMPRAVENDITA
CANCELLAZIONE RISERVA Voltura n. 9819.1/2007 -
Pratica n. EN0158482 in atti dal 07/12/2007

> **2. EREDITA' BENEFICIATA MONCADA VILLAROSA**

Diritto di: Diritto del concedente per 1/1 (deriva
dall'atto 1)

Visura telematica

Tributi speciali: Euro 0,90

Catasto terreni
Visura attuale per immobile
Situazione degli atti informatizzati al 15/11/2022



Immobile di catasto terreni



Causali di aggiornamento ed annotazioni

Informazioni riportate negli atti del catasto al 15/11/2022

Dati identificativi: Comune di VILLAROSA (M011) (EN)

Foglio 6 Particella 285

Classamento:

Particella divisa in 2 porzioni

Totali particella:

Redditi: dominicale Euro 15,70

agrario Euro 3,76

Superficie: 3.640 m²

Il reddito dominicale è stato calcolato tenendo conto delle eventuali deduzioni indicate in tabella

Porzione	AA	AB
Reddito dominicale	Euro 9,60	Euro 6,10
Reddito agrario	Euro 2,13	Euro 1,63
Deduzioni	-	-
Superficie m ²	2.066	1.574
Qualità	SEMINATIVO	SEMIN ARBOR
Classe	2	3

Ultimo atto di aggiornamento: TABELLA DI VARIAZIONE del 09/03/2007 Pratica n. EN0074830 in atti dal 09/03/2007 TRASMISSIONE DATI AI SENSI DEL DECRETO 262 DEL 3 OTTOBRE 2006 (n. 34041.1/2007)

Annotazioni: VARIAZIONE CULTURALE EX D.L. N. 262/06 - QUALITA` DICHIARATA O PARIFICATA A COLTURA PRESENTE NEL QUADRO TARIFFARIO

> **Dati identificativi**

Comune di **VILLAROSA (M011) (EN)**
Foglio **6** Particella **285**

Impianto meccanografico del 01/12/1975

> **Dati di classamento**

Particella divisa in **2** porzioni
Totali particella:
Redditi: dominicale **Euro 15,70**
 agrario **Euro 3,76**
Superficie: **3.640 m²**

Il reddito dominicale è stato calcolato tenendo conto delle eventuali deduzioni indicate in tabella

TABELLA DI VARIAZIONE del 09/03/2007 Pratica n. EN0074830 in atti dal 09/03/2007 TRASMISSIONE DATI AI SENSI DEL DECRETO 262 DEL 3 OTTOBRE 2006 (n. 34041.1/2007)

Annotazioni: VARIAZIONE CULTURALE EX D.L. N. 262/06 - QUALITA` DICHIARATA O PARIFICATA A COLTURA PRESENTE NEL QUADRO TARIFFARIO

Porzione	AA	AB
Reddito dominicale	Euro 9,60	Euro 6,10
Reddito agrario	Euro 2,13	Euro 1,63
Deduzioni	-	-
Superficie m ²	2.066	1.574
Qualità	SEMINATIVO	SEMIN ARBOR
Classe	2	3

> **Intestazione attuale dell'immobile - totale intestati: 2**

> **1. BONACQUISTO Nuccia
(CF BNCNCC68D57D768F)**

nata a FRANCOFONTE (SR) il 17/04/1968

Diritto di: Proprieta' per 1/1 in regime di
separazione dei beni (deriva dall'atto 1)

1. VOLTURA D'UFFICIO del 07/08/2007 Pubblico
ufficiale L.MESSINA Sede NICOSIA (EN) Repertorio n.
32381 registrato in data - COMPRAVENDITA
CANCELLAZIONE RISERVA Voltura n. 9815.1/2007 -
Pratica n. EN0158460 in atti dal 07/12/2007

> **2. EREDITA' BENEFICIATA MONCADA VILLAROSA**

Diritto di: Diritto del concedente per 1/1 (deriva
dall'atto 1)

Visura telematica

Tributi speciali: Euro 0,90

Catasto terreni
Visura attuale per immobile
Situazione degli atti informatizzati al 15/11/2022

**Immobile di catasto terreni****Causali di aggiornamento ed annotazioni****Informazioni riportate negli atti del catasto al 15/11/2022****Dati identificativi:** Comune di VILLAROSA (M011) (EN)

Foglio 6 Particella 326

Classamento:

Particella divisa in 3 porzioni

Totali particella:

Redditi: dominicale **Euro 26,66** agrario **Euro 7,29**Superficie: **6.560 m²****Il reddito dominicale è stato calcolato tenendo conto delle eventuali deduzioni indicate in tabella**

Porzione	AA	AB	AC
Reddito dominicale	Euro 24,74	Euro 0,89	Euro 1,03
Reddito agrario	Euro 5,50	Euro 1,48	Euro 0,31
Deduzioni	-	-	-
Superficie m ²	5.323	572	665
Qualità	SEMINATIVO	ULIVETO	PASCOLO ARB
Classe	2	3	U

Riserve: 1 - Atti di passaggio intermedi non esistenti**Ultimo atto di aggiornamento:** VARIAZIONE D'UFFICIO del 15/03/2018 Pratica n. EN0020124 in atti dal 15/03/2018 INS. RIS. MOD. UNICO 1322/2018 (n. 3918.1/2018)**Annotazioni:** INSERIMENTO RIS.1 A SEGUITO REGISTRAZIONE MOD.UNICO PROT.1322/2018

> Dati identificativi

Comune di **VILLAROSA (M011) (EN)**
Foglio **6** Particella **326**

Impianto meccanografico del 01/12/1975
Riserve: 1 - Atti di passaggio intermedi non esistenti

> Dati di classamento

Particella divisa in **3** porzioni
Totali particella:
Redditi: dominicale **Euro 26,66**
agrario **Euro 7,29**

Superficie: **6.560** m²

Il reddito dominicale è stato calcolato tenendo conto delle eventuali deduzioni indicate in tabella

TABELLA DI VARIAZIONE del 16/12/2011 Pratica n. EN0181824 in atti dal 16/12/2011 TRASMISSIONE DATI AGEA AI SENSI DEL DL 3.10.2006 N.262 (n. 44809.1/2011)

Porzione	AA	AB	AC
Reddito dominicale	Euro 24,74	Euro 0,89	Euro 1,03
Reddito agrario	Euro 5,50	Euro 1,48	Euro 0,31
Deduzioni	-	-	-
Superficie m ²	5.323	572	665
Qualità	SEMINATIVO	ULIVETO	PASCOLO ARB
Classe	2	3	U

> Altre variazioni

VARIAZIONE D'UFFICIO del 15/03/2018 Pratica n. EN0020124 in atti dal 15/03/2018 INS. RIS. MOD. UNICO 1322/2018 (n. 3918.1/2018)

Annotazioni: INSERIMENTO RIS.1 A SEGUITO REGISTRAZIONE MOD.UNICO PROT.1322/2018

> Intestazione attuale dell'immobile - totale intestati: 1

> **1. BOGNANNO Matteo**
(CF BGNMTT65E26C342F)
nato a ENNA (EN) il 26/05/1965
Diritto di: Proprieta' per 1/1 in regime di separazione dei beni (deriva dall'atto 1)

1. VOLTURA D'UFFICIO del 15/02/2018 Pubblico ufficiale PRINZI LUCA Sede ENNA (EN) Repertorio n. 2501 registrato in data - MOD. UNICO 1322/2018 - COMPRAVENDITA Voltura n. 1644.1/2018 - Pratica n. EN0020116 in atti dal 15/03/2018

△ **Riserve:** 1 - Atti di passaggio intermedi non esistenti

Visura telematica

Tributi speciali: Euro 0,90

Catasto terreni
Visura attuale per immobile
Situazione degli atti informatizzati al 15/11/2022

**Immobile di catasto terreni****Causali di aggiornamento ed annotazioni****Informazioni riportate negli atti del catasto al 15/11/2022****Dati identificativi:** Comune di VILLAROSA (M011) (EN)

Foglio 6 Particella 353

Classamento:

Particella divisa in 3 porzioni

Totali particella:

Redditi: dominicale **Euro 35,68**agrario **Euro 10,51**Superficie: **13.200 m²****Il reddito dominicale è stato calcolato tenendo conto delle eventuali deduzioni indicate in tabella**

Porzione	AA	AB	AC
Reddito dominicale	Euro 33,75	Euro 0,23	Euro 1,70
Reddito agrario	Euro 9,35	Euro 0,39	Euro 0,77
Deduzioni	-	-	-
Superficie m ²	10.054	150	2.996
Qualità	SEMINATIVO	ULIVETO	PASCOLO
Classe	3	3	3

Ultimo atto di aggiornamento: TABELLA DI VARIAZIONE del 08/12/2012 Pratica n. EN0183731 in atti dal 08/12/2012 TRASMISSIONE DATI AGEA AI SENSI DEL DL 3.10.2006 N.262 (n. 17386.1/2012)**Annotazioni:** VARIAZIONE CULTURALE ESEGUITA AI SENSI DEL DL 3.10.2006 N. 262, CONVERTITO CON MODIFICAZIONI NELLA LEGGE 24.11.2006 N. 286 E SUCCESSIVE MODIFICAZIONI (ANNO 2012)

Direzione Provinciale di Enna
Ufficio Provinciale - Territorio
Servizi Catastali**> Dati identificativi**Comune di **VILLAROSA (M011) (EN)**
Foglio **6** Particella **353**FRAZIONAMENTO del 27/11/1988 in atti dal
13/02/1998 (n. 22.6/1988)**> Dati di classamento**Particella divisa in **3** porzioni
Totali particella:
Redditi: dominicale **Euro 35,68**
 agrario **Euro 10,51**
Superficie: **13.200** m²**Il reddito dominicale è stato calcolato tenendo conto delle eventuali deduzioni indicate in tabella**

TABELLA DI VARIAZIONE del 08/12/2012 Pratica n. EN0183731 in atti dal 08/12/2012 TRASMISSIONE DATI AGEA AI SENSI DEL DL 3.10.2006 N.262 (n. 17386.1/2012)

Annotazioni: VARIAZIONE CULTURALE ESEGUITA AI SENSI DEL DL 3.10.2006 N. 262, CONVERTITO CON MODIFICAZIONI NELLA LEGGE 24.11.2006 N. 286 E SUCCESSIVE MODIFICAZIONI (ANNO 2012)

Porzione	AA	AB	AC
Reddito dominicale	Euro 33,75	Euro 0,23	Euro 1,70
Reddito agrario	Euro 9,35	Euro 0,39	Euro 0,77
Deduzioni	-	-	-
Superficie m ²	10.054	150	2.996
Qualità	SEMINATIVO	ULIVETO	PASCOLO
Classe	3	3	3

> **Intestazione attuale dell'immobile - totale intestati: 2**

> **1. DI SALVO Ida (CF DSLDIA03R44G273X)**
nata a PALERMO (PA) il 04/10/1903
Diritto di: Usufrutto per 1/2 (deriva dall'atto 1)

1. FRAZIONAMENTO del 27/11/1988 in atti dal
13/02/1998 (n. 22.6/1988)

> **2. TEDESCO Rosario**
nato a PALERMO (PA) il 06/11/1931
Diritto di: Proprieta' (deriva dall'atto 1)

Visura telematica

Tributi speciali: Euro 0,90

Catasto terreni
Visura attuale per immobile
Situazione degli atti informatizzati al 30/11/2022



Immobile di catasto terreni



Causali di aggiornamento ed annotazioni

Informazioni riportate negli atti del catasto al 30/11/2022

Dati identificativi: Comune di VILLAROSA (M011) (EN)

Foglio 6 Particella 373

Classamento:

Particella con destinazione: ENTE URBANO

Superficie: 112 m²

Ultimo atto di aggiornamento: TIPO MAPPALE del 07/11/1990 in atti dal 01/07/1991 (n. 36.1/1990)

> **Dati identificativi**

Comune di VILLAROSA (M011) (EN)

Foglio 6 Particella 373

Aree di enti urbani e promiscui - Partita speciale 1

TIPO MAPPALE del 07/11/1990 in atti dal 01/07/1991
(n. 36.1/1990)

**Unità immobiliari corrispondenti al catasto
fabbricati**

Comune di VILLAROSA (M011) (EN)

Foglio 6 Particella 373

> **Dati di classamento**

Particella con destinazione: ENTE URBANO

Superficie: 112 m²

TIPO MAPPALE del 07/11/1990 in atti dal 01/07/1991
(n. 36.1/1990)

Visura telematica

Tributi speciali: Euro 0,90

Catasto terreni
Visura attuale per immobile
Situazione degli atti informatizzati al 30/11/2022

**Immobile di catasto terreni****Causali di aggiornamento ed annotazioni****Informazioni riportate negli atti del catasto al 30/11/2022****Dati identificativi:** Comune di VILLAROSA (M011) (EN)

Foglio 6 Particella 375

Classamento:

Particella divisa in 2 porzioni

Totali particella:

Redditi: dominicale **Euro 7,55**agrario **Euro 3,41**Superficie: 2.143 m²**Il reddito dominicale è stato calcolato tenendo conto delle eventuali deduzioni indicate in tabella**

Porzione	AA	AB
Reddito dominicale	Euro 6,35	Euro 1,20
Reddito agrario	Euro 1,41	Euro 2,00
Deduzioni	-	-
Superficie m ²	1.367	776
Qualità	SEMINATIVO	ULIVETO
Classe	2	3

Ultimo atto di aggiornamento: TABELLA DI VARIAZIONE del 13/05/2014 Pratica n. EN0141210 in atti dal 10/12/2014 TRASMISSIONE DATI AGEA AI SENSI DEL DL 3.10.2006 N. 262 (n. 21376.1/2014)**Annotazioni:** Variazione colturale eseguita ai sensi del DI 3.10.2006 n. 262, convertito con modificazioni nella legge 24.11.2006 n. 286 e successive modificazioni (anno 2014) - Eseguita a seguito di dichiarazione resa il 13/05/2014 all'Organismo Pagatore AGEA con la domanda AGEA.ADU.2014.0546941 (Scheda validazione/fascicolo prot. n. AGEA.CAA5193.2014.0003819)

> **Dati identificativi**

Comune di **VILLAROSA (M011) (EN)**
Foglio **6** Particella **375**

FRAZIONAMENTO del 03/12/1990 in atti dal
11/04/1992 (n. 804.1/1990)

> **Dati di classamento**

Particella divisa in **2** porzioni

Totali particella:

Redditi: dominicale **Euro 7,55**
agrario **Euro 3,41**

Superficie: **2.143 m²**

Il reddito dominicale è stato calcolato tenendo conto delle eventuali deduzioni indicate in tabella

Porzione	AA	AB
Reddito dominicale	Euro 6,35	Euro 1,20
Reddito agrario	Euro 1,41	Euro 2,00
Deduzioni	-	-
Superficie m ²	1.367	776
Qualità	SEMINATIVO	ULIVETO
Classe	2	3

TABELLA DI VARIAZIONE del 13/05/2014 Pratica n. EN0141210 in atti dal 10/12/2014 TRASMISSIONE DATI AGEA AI SENSI DEL DL 3.10.2006 N. 262 (n. 21376.1/2014)

Annotazioni: Variazione culturale eseguita ai sensi del DI 3.10.2006 n. 262, convertito con modificazioni nella legge 24.11.2006 n. 286 e successive modificazioni (anno 2014) - Eseguita a seguito di dichiarazione resa il 13/05/2014 all'Organismo Pagatore AGEA con la domanda AGEA.ADU.2014.0546941 (Scheda validazione/fascicolo prot. n. AGEA.CAA5193.2014.0003819)

> Intestazione attuale dell'immobile - totale intestati: 4

- > **1. BONGIORNO Giuseppe**
(CF BNGGPP65H25B300J)
nato a BUSTO ARSIZIO (VA) il 25/06/1965
Diritto di: Proprieta' per 2/4 (deriva dall'atto 1)
1. TESTAMENTO OLOGRAFO del 01/12/2013
Pubblico ufficiale FILOMENA GRECO Sede ENNA (EN)
Repertorio n. 25296 - UU Sede ENNA (EN)
Registrazione Volume 9990 n. 40009 registrato in data
06/05/2014 - SUCC. TEST. DI LOVECCHIO LUCIA
Voltura n. 2973.1/2014 - Pratica n. EN0035010 in atti
dal 07/05/2014
- > **2. LOVECCHIO Emilia Natalina**
(CF LVCMNT50P58M011F)
nata a VILLAROSA (EN) il 18/09/1950
Diritto di: Uso per 1/4 (deriva dall'atto 1)
- > **3. LOVECCHIO Giovanna Salvatrice**
(CF LVCGNN47D43M011N)
nata a VILLAROSA (EN) il 03/04/1947
Diritto di: Uso per 1/4 (deriva dall'atto 1)
- > **4. LOVECCHIO Giovanna Salvatrice**
(CF LVCGNN47D43M011N)
nata a VILLAROSA (EN) il 03/04/1947
Diritto di: Proprieta' per 2/4 (deriva dall'atto 1)
-

Visura telematica

Tributi speciali: Euro 0,90

Catasto terreni
Visura attuale per immobile
Situazione degli atti informatizzati al 30/11/2022



Immobile di catasto terreni



Causali di aggiornamento ed annotazioni

Informazioni riportate negli atti del catasto al 30/11/2022

Dati identificativi: Comune di VILLAROSA (M011) (EN)

Foglio 6 Particella 376

Classamento:

Redditi: dominicale Euro 49,27

agrario Euro 17,67

Particella con qualità: ORTO IRRIG di classe U

Superficie: 2.074 m²

Ultimo atto di aggiornamento: TABELLA DI VARIAZIONE del 09/03/2007 Pratica n. EN0074846 in atti dal 09/03/2007 TRASMISSIONE DATI AI SENSI DEL DECRETO 262 DEL 3 OTTOBRE 2006 (n. 34051.1/2007)

Annotazioni: VARIAZIONE CULTURALE EX D.L. N. 262/06 - QUALITA' DICHIARATA O PARIFICATA A COLTURA PRESENTE NEL QUADRO TARIFFARIO

> **Dati identificativi**

Comune di VILLAROSA (M011) (EN)

Foglio 6 Particella 376

FRAZIONAMENTO del 03/12/1990 in atti dal 11/04/1992 (n. 804.1/1990)

> **Dati di classamento**

Redditi: dominicale Euro 49,27

agrario Euro 17,67

Particella con qualità: ORTO IRRIG di classe U

Superficie: 2.074 m²

TABELLA DI VARIAZIONE del 09/03/2007 Pratica n. EN0074846 in atti dal 09/03/2007 TRASMISSIONE DATI AI SENSI DEL DECRETO 262 DEL 3 OTTOBRE 2006 (n. 34051.1/2007)

Annotazioni: VARIAZIONE CULTURALE EX D.L. N. 262/06 - QUALITA' DICHIARATA O PARIFICATA A COLTURA PRESENTE NEL QUADRO TARIFFARIO

> **Intestazione attuale dell'immobile - totale intestati: 6**

> **1. EREDITA'BENEFICIATA MONCADA DI VILLAROSA**

Diritto di: Diritto del concedente (deriva dall'atto 1)

1. Atto del 22/10/1966 Pubblico ufficiale ARGENTO S. Sede VILLAROSA (EN) Repertorio n. 22625 registrato in data 24/06/1967 - Voltura n. 344.2/1991 in atti dal 11/04/1992

> **2. LIPARI Calogero (CF LPRCGR47S02M011E)**

nato a VILLAROSA (EN) il 02/11/1947

Diritto di: Livellario per per 2/12 (deriva dall'atto 2)

2. DENUNZIA (NEI PASSAGGI PER CAUSA DI MORTE) del 23/06/1991 - UR Sede ENNA (EN) Registrazione Volume 308 n. 1395 registrato in data 28/09/1991 - Voltura n. 3584.1/1991 in atti dal 27/04/1992

> **3. LIPARI Domenico Santo (CF LPRDNC39S01M011Q)^{a)}**

nato a VILLAROSA (EN) il 01/11/1939

Diritto di: Livellario per per 2/12 (deriva dall'atto 2)

> **4. LIPARI Giuseppe (CF LPRGPP09A16F892M)**

nato a NICOSIA (EN) il 16/01/1909

Diritto di: Livellario per per 4/12 (deriva dall'atto 2)

> **5. LIPARI Natale (CF LPRNTL42H01M011D)**

nato a VILLAROSA (EN) il 01/06/1942

Diritto di: Livellario per per 2/12 (deriva dall'atto 2)

> **6. LIPARI Pietro (CF LPRPTR45A15M011M)**

nato a VILLAROSA (EN) il 15/01/1945

Diritto di: Livellario per per 2/12 (deriva dall'atto 2)

Visura telematica

Tributi speciali: Euro 0,90

Legenda

a) Codice fiscale non validato in anagrafe tributaria

Catasto terreni
Visura attuale per immobile
Situazione degli atti informatizzati al 30/11/2022



Immobile di catasto terreni



Causali di aggiornamento ed annotazioni

Informazioni riportate negli atti del catasto al 30/11/2022

Dati identificativi: Comune di VILLAROSA (M011) (EN)

Foglio 6 Particella 401

Classamento:

Redditi: dominicale Euro 1,02

agrario Euro 0,23

Particella con qualità: SEMINATIVO di classe 2

Superficie: 220 m²

Ultimo atto di aggiornamento: TABELLA DI VARIAZIONE del 15/05/2013 Pratica n. EN0150602 in atti dal 10/12/2013 TRASMISSIONE DATI AGEA AI SENSI DEL DL 3.10.2006 N.262 (n. 19809.1/2013)

Annotazioni: VARIAZIONE CULTURALE ESEGUITA AI SENSI DEL DL 3.10.2006 N. 262, CONVERTITO CON MODIFICAZIONI NELLA LEGGE 24.11.2006 N. 286 E SUCCESSIVE MODIFICAZIONI (ANNO 2013)

> **Dati identificativi**

Comune di VILLAROSA (M011) (EN)

Foglio 6 Particella 401

FRAZIONAMENTO del 11/06/1994 in atti dal 11/06/1994 (n. 820.1/1994)

> **Dati di classamento**

Redditi: dominicale Euro 1,02

agrario Euro 0,23

Particella con qualità: SEMINATIVO di classe 2

Superficie: 220 m²

TABELLA DI VARIAZIONE del 15/05/2013 Pratica n. EN0150602 in atti dal 10/12/2013 TRASMISSIONE DATI AGEA AI SENSI DEL DL 3.10.2006 N.262 (n. 19809.1/2013)

Annotazioni: VARIAZIONE CULTURALE ESEGUITA AI SENSI DEL DL 3.10.2006 N. 262, CONVERTITO CON MODIFICAZIONI NELLA LEGGE 24.11.2006 N. 286 E SUCCESSIVE MODIFICAZIONI (ANNO 2013)

➤ **Intestazione attuale dell'immobile - totale intestati: 5**

➤ **1. BEVILACQUA Giovanni (CF BVLGNN51A21M011R)**

nato a VILLAROSA (EN) il 21/01/1951
Diritto di: Livellario per per 1/6 (deriva dall'atto 1)

➤ **2. BEVILACQUA Maria (CF BVLMRA54E59M011H)**

nata a VILLAROSA (EN) il 19/05/1954
Diritto di: Livellario per per 1/6 (deriva dall'atto 1)
Diritto di: Proprieta' per 1/6 (deriva dall'atto 2)

➤ **3. EREDITA' BENEFICIATA MONCADA DI VILLAROSA**

Diritto di: Diritto del concedente (deriva dall'atto 1)

➤ **4. LO VECCHIO Maria (CF LVCMRA09C55M011T)**

nata a VILLAROSA (EN) il 15/03/1909
Diritto di: Usufruttuario generale di livello (deriva dall'atto 1)

➤ **5. FIACCABRINO Angela Maria (CF FCCNLM63H48B429K)**

nata a CALTANISSETTA (CL) il 08/06/1963
Diritto di: Enfiteusi per 3/6 (deriva dall'atto 3)

1. DENUNZIA (NEI PASSAGGI PER CAUSA DI MORTE) del 08/02/1999 - UR Sede ENNA (EN) Registrazione Volume 316 n. 1256 registrato in data 06/08/1999 - Voltura n. 2310.4/1999 in atti dal 26/08/1999

2. TESTAMENTO OLOGRAFO del 11/04/2010 Pubblico ufficiale FILOMENA GRECO Sede ENNA (EN) Repertorio n. 21951 - UR Sede ENNA (EN) Registrazione n. 843 registrato in data 03/06/2010 - SUCCESSIONE DI BEVILACQUA ANGELO Voltura n. 2937.1/2011 - Pratica n. EN0049222 in atti dal 03/05/2011

3. SUCCESSIONE EX LEGE di BOGNANNO FRANCESCA del 01/03/2018 Sede ENNA (EN) Registrazione Volume 88888 n. 41306 registrato in data 27/02/2019 - Trascrizione n. 1711.5/2019 Reparto PI di ENNA in atti dal 28/03/2019

Visura telematica

Tributi speciali: Euro 0,90

Catasto terreni
Visura attuale per immobile
Situazione degli atti informatizzati al 30/11/2022



Immobile di catasto terreni



Causali di aggiornamento ed annotazioni

Informazioni riportate negli atti del catasto al 30/11/2022

Dati identificativi: Comune di VILLAROSA (M011) (EN)

Foglio 6 Particella 408

Classamento:

Redditi: dominicale Euro 5,40 Lire 10.458

agrario Euro 1,20 Lire 2.324

Particella con qualità: SEMINATIVO di classe 2

Superficie: 1.162 m²

Ultimo atto di aggiornamento: FRAZIONAMENTO del 05/12/1994 in atti dal 05/12/1994 (n. 1520.1/1994)

> **Dati identificativi**

Comune di VILLAROSA (M011) (EN)

Foglio 6 Particella 408

Partita: 7163

FRAZIONAMENTO del 05/12/1994 in atti dal
05/12/1994 (n. 1520.1/1994)

> **Dati di classamento**

Redditi: dominicale Euro 5,40 Lire 10.458

agrario Euro 1,20 Lire 2.324

Particella con qualità: SEMINATIVO di classe 2

Superficie: 1.162 m²

FRAZIONAMENTO del 05/12/1994 in atti dal
05/12/1994 (n. 1520.1/1994)

> **Intestazione attuale dell'immobile - totale intestati: 3**

> **1. EREDITA' BENEFICIATA MONCADA DI VILLAROSA**

Diritto di: Diritto del concedente (deriva dall'atto 1)

1. Atto del 21/12/1994 Pubblico ufficiale DI SALVO L. Sede ENNA (EN) Repertorio n. 51142 - UR Sede ENNA (EN) Registrazione n. 29 registrato in data 02/01/1995 - Voltura n. 394.3/1995 in atti dal 22/11/1995

> **2. LO CAMPO Francesca (CF LCMFNC61B56C342B)**

nata a ENNA (EN) il 16/02/1961

Diritto di: Proprieta' per 1/2 (deriva dall'atto 2)

2. DENUNZIA (NEI PASSAGGI PER CAUSA DI MORTE) del 26/10/2009 - UR Sede ENNA (EN) Registrazione Volume 9990 n. 73 registrato in data 21/01/2010 - SUCC. DI CALASCIBETTA MICHELA Voltura n. 885.1/2010 - Pratica n. EN0014037 in atti dal 09/02/2010

> **3. LO CAMPO Pietro Salvatore (CF LCMPRS58P13C342L)**

nato a ENNA (EN) il 13/09/1958

Diritto di: Proprieta' per 1/2 (deriva dall'atto 2)

Visura telematica

Tributi speciali: Euro 0,90

Catasto terreni
Visura attuale per immobile
Situazione degli atti informatizzati al **30/11/2022**

**Immobile di catasto terreni****Causali di aggiornamento ed annotazioni****Informazioni riportate negli atti del catasto al 30/11/2022****Dati identificativi:** Comune di **VILLAROSA (M011) (EN)**Foglio **6** Particella **409****Classamento:**Particella divisa in **2** porzioni

Totali particella:

Redditi: dominicale **Euro 9,62**agrario **Euro 2,16**Superficie: **2.215 m²****Il reddito dominicale è stato calcolato tenendo conto delle eventuali deduzioni indicate in tabella**

Porzione	AA	AB
Reddito dominicale	Euro 9,53	Euro 0,09
Reddito agrario	Euro 2,12	Euro 0,04
Deduzioni	-	-
Superficie m ²	2.050	165
Qualità	SEMINATIVO	PASCOLO
Classe	2	3

Ultimo atto di aggiornamento: TABELLA DI VARIAZIONE del 16/12/2011 Pratica n. EN0181831 in atti dal 16/12/2011 TRASMISSIONE DATI AGEA AI SENSI DEL DL 3.10.2006 N.262 (n. 44816.1/2011)**Annotazioni:** VARIAZIONE CULTURALE ESEGUITA AI SENSI DEL DL 3.10.2006 N. 262, CONVERTITO CON MODIFICAZIONI NELLA LEGGE 24.11.2006 N. 286 E SUCCESSIVE MODIFICAZIONI (ANNO 2011)

> **Dati identificativi**

Comune di **VILLAROSA (M011) (EN)**
Foglio **6** Particella **409**

FRAZIONAMENTO del 05/12/1994 in atti dal
05/12/1994 (n. 1520.2/1994)

> **Dati di classamento**

Particella divisa in **2** porzioni
Totali particella:
Redditi: dominicale **Euro 9,62**
 agrario **Euro 2,16**
Superficie: **2.215 m²**

Il reddito dominicale è stato calcolato tenendo conto delle eventuali deduzioni indicate in tabella

TABELLA DI VARIAZIONE del 16/12/2011 Pratica n. EN0181831 in atti dal 16/12/2011 TRASMISSIONE DATI AGEA AI SENSI DEL DL 3.10.2006 N.262 (n. 44816.1/2011)

Annotazioni: VARIAZIONE CULTURALE ESEGUITA AI SENSI DEL DL 3.10.2006 N. 262, CONVERTITO CON MODIFICAZIONI NELLA LEGGE 24.11.2006 N. 286 E SUCCESSIVE MODIFICAZIONI (ANNO 2011)

Porzione	AA	AB
Reddito dominicale	Euro 9,53	Euro 0,09
Reddito agrario	Euro 2,12	Euro 0,04
Deduzioni	-	-
Superficie m ²	2.050	165
Qualità	SEMINATIVO	PASCOLO
Classe	2	3

> **Intestazione attuale dell'immobile - totale intestati: 2**

> **1. CALASCIBETTA Santo
(CF CLSSNT69H22C342V)**

nato a ENNA (EN) il 22/06/1969

Diritto di: Proprieta' per 1/1 in regime di
separazione dei beni (deriva dall'atto 1)

1. VOLTURA D'UFFICIO del 15/12/2000 Pubblico
ufficiale L. DI SALVO Sede ENNA (EN) Repertorio n.
63286 registrato in data - RIPRISTINO
TRASCRIZIONE N.130/2001 Voltura n. 10850.1/2001 -
Pratica n. 00099497 in atti dal 29/11/2001

> **2. EREDITA BENEFICIATA MONCADA DI
VILLAROSA
(CF 00000000018)**

Sede in VILLAROSA (EN)

Diritto di: Diritto del concedente per 1/1 (deriva
dall'atto 1)

Visura telematica

Tributi speciali: Euro 0,90

Catasto terreni
Visura attuale per immobile
Situazione degli atti informatizzati al 30/11/2022



Immobile di catasto terreni



Causali di aggiornamento ed annotazioni

Informazioni riportate negli atti del catasto al 30/11/2022

Dati identificativi: Comune di VILLAROSA (M011) (EN)

Foglio 6 Particella 410

Classamento:

Redditi: dominicale Euro 7,51 Lire 14.535

agrario Euro 1,67 Lire 3.230

Particella con qualità: SEMINATIVO di classe 2

Superficie: 1.615 m²

Ultimo atto di aggiornamento: FRAZIONAMENTO del 05/12/1994 in atti dal 05/12/1994 (n. 1520.2/1994)

> **Dati identificativi**

Comune di VILLAROSA (M011) (EN)

Foglio 6 Particella 410

Partita: 7164

FRAZIONAMENTO del 05/12/1994 in atti dal
05/12/1994 (n. 1520.2/1994)

> **Dati di classamento**

Redditi: dominicale Euro 7,51 Lire 14.535

agrario Euro 1,67 Lire 3.230

Particella con qualità: SEMINATIVO di classe 2

Superficie: 1.615 m²

FRAZIONAMENTO del 05/12/1994 in atti dal
05/12/1994 (n. 1520.2/1994)

> **Intestazione attuale dell'immobile - totale intestati: 3**

> **1. EREDITA BENEFICIATA MONCADA DI VILLAROSA**

Diritto di: Diritto del concedente (deriva dall'atto 1)

> **2. LO CAMPO Francesca (CF LCMFNC61B56C342B)**

nata a ENNA (EN) il 16/02/1961

Diritto di: Proprieta' per 1/2 (deriva dall'atto 2)

1. FRAZIONAMENTO del 05/12/1994 in atti dal 05/12/1994 (n. 1520.2/1994)

2. DENUNZIA (NEI PASSAGGI PER CAUSA DI MORTE) del 26/10/2009 - UR Sede ENNA (EN) Registrazione Volume 9990 n. 73 registrato in data 21/01/2010 - SUCC.DI CALASCIBETTA MICHELA Voltura n. 885.1/2010 - Pratica n. EN0014037 in atti dal 09/02/2010

> **3. LO CAMPO Pietro Salvatore (CF LCMPRS58P13C342L)**

nato a ENNA (EN) il 13/09/1958

Diritto di: Proprieta' per 1/2 (deriva dall'atto 2)

Visura telematica

Tributi speciali: Euro 0,90

Catasto terreni
Visura attuale per immobile
Situazione degli atti informatizzati al 30/11/2022

**Immobile di catasto terreni****Causali di aggiornamento ed annotazioni****Informazioni riportate negli atti del catasto al 30/11/2022****Dati identificativi:** Comune di VILLAROSA (M011) (EN)

Foglio 6 Particella 425

Classamento:

Particella divisa in 2 porzioni

Totali particella:

Redditi: dominicale **Euro 10,77**agrario **Euro 3,17**Superficie: 2.187 m²**Il reddito dominicale è stato calcolato tenendo conto delle eventuali deduzioni indicate in tabella**

Porzione	AA	AB
Reddito dominicale	Euro 7,44	Euro 3,33
Reddito agrario	Euro 1,65	Euro 1,52
Deduzioni	-	-
Superficie m ²	1.600	587
Qualità	SEMINATIVO	MANDORLETO
Classe	2	2

Ultimo atto di aggiornamento: TABELLA DI VARIAZIONE del 15/12/2007 Pratica n. EN0215478 in atti dal 15/12/2007 TRASMISSIONE DATI AGEA AI SENSI DEL DL 3.10.2006 N.262 (n. 92691.1/2007)**> Dati identificativi**

Comune di VILLAROSA (M011) (EN)

Foglio 6 Particella 425

FRAZIONAMENTO del 06/08/1998 in atti dal 06/08/1998 (n. 944.1/1998)

Annotazione di immobile: SR - VARIAZIONE CULTURALE ESEGUITA AI SENSI DEL DL 3.10.2006 N. 262, CONVERTITO CON MODIFICAZIONI NELLA LEGGE 24.11.2006 N. 286 (ANNO 2007) - QUALITA' DICHIARATA O PARIFICATA A CULTURA PRESENTE NEL QUADRO TARIFFARIO DEL COMUNE

> Dati di classamento

Particella divisa in 2 porzioni

Totali particella:

Redditi: dominicale **Euro 10,77**agrario **Euro 3,17**Superficie: **2.187 m²****Il reddito dominicale è stato calcolato tenendo conto delle eventuali deduzioni indicate in tabella**

TABELLA DI VARIAZIONE del 15/12/2007 Pratica n. EN0215478 in atti dal 15/12/2007 TRASMISSIONE DATI AGEA AI SENSI DEL DL 3.10.2006 N.262 (n. 92691.1/2007)

Porzione	AA	AB
Reddito dominicale	Euro 7,44	Euro 3,33
Reddito agrario	Euro 1,65	Euro 1,52
Deduzioni	-	-
Superficie m ²	1.600	587
Qualità	SEMINATIVO	MANDORLETO
Classe	2	2

➤ **Intestazione attuale dell'immobile - totale intestati: 5**

➤ **1. EREDITA' BENEFICIATA MONCADA DI VILLAROSA**

Diritto di: Diritto del concedente (deriva dall'atto 1)

➤ **2. LO VECCHIO Maria (CF LVCMRA09C55M011T)**

nata a VILLAROSA (EN) il 15/03/1909

Diritto di: Usufruttuario generale di livello (deriva dall'atto 1)

➤ **3. BEVILACQUA Giovanni (CF BVLGNN51A21M011R)**

nato a VILLAROSA (EN) il 21/01/1951

Diritto di: Livellario per per 1/6 (deriva dall'atto 2)

➤ **4. BEVILACQUA Maria (CF BVLMRA54E59M011H)**

nata a VILLAROSA (EN) il 19/05/1954

Diritto di: Livellario per per 1/6 (deriva dall'atto 2)

Diritto di: Proprieta' per 1/6 (deriva dall'atto 3)

➤ **5. FIACCABRINO Angela Maria (CF FCCNLM63H48B429K)**

nata a CALTANISSETTA (CL) il 08/06/1963

Diritto di: Enfiteusi per 3/6 (deriva dall'atto 4)

1. FRAZIONAMENTO del 06/08/1998 in atti dal 06/08/1998 (n. 944.1/1998)

2. DENUNZIA (NEI PASSAGGI PER CAUSA DI MORTE) del 08/02/1999 - UR Sede ENNA (EN) Registrazione Volume 316 n. 1256 registrato in data 06/08/1999 - Voltura n. 2310.4/1999 in atti dal 26/08/1999

3. TESTAMENTO OLOGRAFO del 11/04/2010 Pubblico ufficiale FILOMENA GRECO Sede ENNA (EN) Repertorio n. 21951 - UR Sede ENNA (EN) Registrazione n. 843 registrato in data 03/06/2010 - SUCCESSIONE DI BEVILACQUA ANGELO Voltura n. 2937.1/2011 - Pratica n. EN0049222 in atti dal 03/05/2011

4. SUCCESSIONE EX LEGE di BOGNANNO FRANCESCA del 01/03/2018 Sede ENNA (EN) Registrazione Volume 88888 n. 41306 registrato in data 27/02/2019 - Trascrizione n. 1711.5/2019 Reparto PI di ENNA in atti dal 28/03/2019

Visura telematica

Tributi speciali: Euro 0,90

Catasto terreni
Visura attuale per immobile
Situazione degli atti informatizzati al 30/11/2022



Immobile di catasto terreni



Causali di aggiornamento ed annotazioni

Informazioni riportate negli atti del catasto al 30/11/2022

Dati identificativi: Comune di VILLAROSA (M011) (EN)

Foglio 6 Particella 426

Classamento:

Redditi: dominicale Euro 1,30 Lire 2.519

agrario Euro 0,59 Lire 1.145

Particella con qualità: MANDORLETO di classe
2

Superficie: 229 m²

Ultimo atto di aggiornamento: FRAZIONAMENTO del 06/08/1998 in atti dal 06/08/1998 (n. 944.1/1998)

> **Dati identificativi**

Comune di VILLAROSA (M011) (EN)

Foglio 6 Particella 426

Partita: 11020

FRAZIONAMENTO del 06/08/1998 in atti dal
06/08/1998 (n. 944.1/1998)

Annotazione di immobile: SR

> **Dati di classamento**

Redditi: dominicale Euro 1,30 Lire 2.519

agrario Euro 0,59 Lire 1.145

Particella con qualità: MANDORLETO di classe
2

Superficie: 229 m²

FRAZIONAMENTO del 06/08/1998 in atti dal
06/08/1998 (n. 944.1/1998)

➤ **Intestazione attuale dell'immobile - totale intestati: 5**

➤ **1. EREDITA' BENEFICIATA MONCADA DI VILLAROSA**

Diritto di: Diritto del concedente (deriva dall'atto 1)

➤ **2. LO VECCHIO Maria (CF LVCMRA09C55M011T)**

nata a VILLAROSA (EN) il 15/03/1909

Diritto di: Usufruttuario generale di livello (deriva dall'atto 1)

➤ **3. BEVILACQUA Giovanni (CF BVLGNN51A21M011R)**

nato a VILLAROSA (EN) il 21/01/1951

Diritto di: Livellario per per 1/6 (deriva dall'atto 2)

➤ **4. BEVILACQUA Maria (CF BVLMRA54E59M011H)**

nata a VILLAROSA (EN) il 19/05/1954

Diritto di: Livellario per per 1/6 (deriva dall'atto 2)

Diritto di: Proprieta' per 1/6 (deriva dall'atto 3)

➤ **5. FIACCABRINO Angela Maria (CF FCCNLM63H48B429K)**

nata a CALTANISSETTA (CL) il 08/06/1963

Diritto di: Enfiteusi per 3/6 (deriva dall'atto 4)

1. FRAZIONAMENTO del 06/08/1998 in atti dal 06/08/1998 (n. 944.1/1998)

2. DENUNZIA (NEI PASSAGGI PER CAUSA DI MORTE) del 08/02/1999 - UR Sede ENNA (EN) Registrazione Volume 316 n. 1256 registrato in data 06/08/1999 - Voltura n. 2310.4/1999 in atti dal 26/08/1999

3. TESTAMENTO OLOGRAFO del 11/04/2010 Pubblico ufficiale FILOMENA GRECO Sede ENNA (EN) Repertorio n. 21951 - UR Sede ENNA (EN) Registrazione n. 843 registrato in data 03/06/2010 - SUCCESSIONE DI BEVILACQUA ANGELO Voltura n. 2937.1/2011 - Pratica n. EN0049222 in atti dal 03/05/2011

4. SUCCESSIONE EX LEGE di BOGNANNO FRANCESCA del 01/03/2018 Sede ENNA (EN) Registrazione Volume 88888 n. 41306 registrato in data 27/02/2019 - Trascrizione n. 1711.5/2019 Reparto PI di ENNA in atti dal 28/03/2019

Visura telematica

Tributi speciali: Euro 0,90

Catasto terreni
Visura attuale per immobile
Situazione degli atti informatizzati al 30/11/2022

Immobile di catasto terreni



Causali di aggiornamento ed annotazioni

Informazioni riportate negli atti del catasto al 30/11/2022**Dati identificativi:** Comune di VILLAROSA (M011) (EN)

Foglio 6 Particella 446

Classamento:

Particella divisa in 2 porzioni

Totali particella:

Redditi: dominicale Euro 9,56

agrario Euro 3,22

Superficie: 1.872 m²**Il reddito dominicale è stato calcolato tenendo conto delle eventuali deduzioni indicate in tabella**

Porzione	AA	AB
Reddito dominicale	Euro 4,83	Euro 4,73
Reddito agrario	Euro 1,07	Euro 2,15
Deduzioni	-	-
Superficie m ²	1.040	832
Qualità	SEMINATIVO	MANDORLETO
Classe	2	2

Ultimo atto di aggiornamento: TABELLA DI VARIAZIONE del 15/12/2007 Pratica n. EN0215482 in atti dal 15/12/2007 TRASMISSIONE DATI AGEA AI SENSI DEL DL 3.10.2006 N.262 (n. 92695.1/2007)**> Dati identificativi**

Comune di VILLAROSA (M011) (EN)

Foglio 6 Particella 446

FRAZIONAMENTO del 08/02/2006 Pratica n. EN0007589 in atti dal 08/02/2006 (n. 7589.1/2006)

Annotazione di immobile: SR - VARIAZIONE CULTURALE ESEGUITA AI SENSI DEL DL 3.10.2006 N. 262, CONVERTITO CON MODIFICAZIONI NELLA LEGGE 24.11.2006 N. 286 (ANNO 2007) - QUALITA' DICHIARATA O PARIFICATA A CULTURA PRESENTE NEL QUADRO TARIFFARIO DEL COMUNE

> Dati di classamentoParticella divisa in **2** porzioni

Totali particella:

Redditi: dominicale **Euro 9,56**agrario **Euro 3,22**Superficie: **1.872 m²****Il reddito dominicale è stato calcolato tenendo conto delle eventuali deduzioni indicate in tabella**

TABELLA DI VARIAZIONE del 15/12/2007 Pratica n. EN0215482 in atti dal 15/12/2007 TRASMISSIONE DATI AGEA AI SENSI DEL DL 3.10.2006 N.262 (n. 92695.1/2007)

Porzione	AA	AB
Reddito dominicale	Euro 4,83	Euro 4,73
Reddito agrario	Euro 1,07	Euro 2,15
Deduzioni	-	-
Superficie m ²	1.040	832
Qualità	SEMINATIVO	MANDORLETO
Classe	2	2

> Intestazione attuale dell'immobile - totale intestati: 1**> 1. CANTELLA Gaetana
(CF CNTGTN66P58M011X)**

nata a VILLAROSA (EN) il 18/09/1966

Diritto di: Proprieta' per 1/1 (deriva dall'atto 1)

1. RICONGIUNGIMENTO DI USUFRUTTO del 06/01/2010 registrato in data - CETIFICATO DI MORTE Voltura n. 1085.2/2010 - Pratica n. EN0020321 in atti dal 16/02/2010

*Visura telematica**Tributi speciali: Euro 0,90*

Catasto terreni
Visura attuale per immobile
Situazione degli atti informatizzati al 30/11/2022



Immobile di catasto terreni



Causali di aggiornamento ed annotazioni

Informazioni riportate negli atti del catasto al 30/11/2022

Dati identificativi: Comune di VILLAROSA (M011) (EN)

Foglio 6 Particella 452

Classamento:

Redditi: dominicale Euro 6,24

agrario Euro 3,24

Particella con qualità: ULIVETO di classe 1

Superficie: 895 m²

Ultimo atto di aggiornamento: Tipo Mappale del 21/03/2007 Pratica n. EN0075971 in atti dal 21/03/2007 (n. 75971.1/2007)

> **Dati identificativi**

Comune di VILLAROSA (M011) (EN)

Foglio 6 Particella 452

Tipo Mappale del 21/03/2007 Pratica n. EN0075971 in
atti dal 21/03/2007 (n. 75971.1/2007)

> **Dati di classamento**

Redditi: dominicale Euro 6,24

agrario Euro 3,24

Particella con qualità: ULIVETO di classe 1

Superficie: 895 m²

Tipo Mappale del 21/03/2007 Pratica n. EN0075971 in
atti dal 21/03/2007 (n. 75971.1/2007)

> **Intestazione attuale dell'immobile - totale intestati: 1**

> **1. BEVILACQUA Calogera
(CF BVLCGR62T57M011W)**

nata a VILLAROSA (EN) il 17/12/1962

Diritto di: Proprieta' per 100/100 (deriva dall'atto 1)

1. TABELLA DI VARIAZIONE del 21/03/2007 registrato
in data - n. 75971.1/2007 - Pratica n. EN0075971 in
atti dal 21/03/2007

Visura telematica

Tributi speciali: Euro 0,90

Catasto terreni
Visura attuale per immobile
Situazione degli atti informatizzati al 30/11/2022



Immobile di catasto terreni



Causali di aggiornamento ed annotazioni

Informazioni riportate negli atti del catasto al 30/11/2022

Dati identificativi: Comune di VILLAROSA (M011) (EN)

Foglio 6 Particella 453

Classamento:

Particella con destinazione: ENTE URBANO

Superficie: 704 m²

Ultimo atto di aggiornamento: Tipo Mappale del 21/03/2007 Pratica n. EN0075971 in atti dal 21/03/2007 (n. 75971.1/2007)

> **Dati identificativi**

Comune di VILLAROSA (M011) (EN)

Foglio 6 Particella 453

Aree di enti urbani e promiscui - Partita speciale 1

Tipo Mappale del 21/03/2007 Pratica n. EN0075971 in
atti dal 21/03/2007 (n. 75971.1/2007)

Annotazione di immobile: SR

**Unità immobiliari corrispondenti al catasto
fabbricati**

Comune di VILLAROSA (M011) (EN)

Foglio 6 Particella 453

> **Dati di classamento**

Particella con destinazione: ENTE URBANO

Superficie: 704 m²

Tipo Mappale del 21/03/2007 Pratica n. EN0075971 in
atti dal 21/03/2007 (n. 75971.1/2007)

Visura telematica

Tributi speciali: Euro 0,90

Catasto terreni
Visura attuale per immobile
Situazione degli atti informatizzati al 30/11/2022



Immobile di catasto terreni



Causali di aggiornamento ed annotazioni

Informazioni riportate negli atti del catasto al 30/11/2022

Dati identificativi: Comune di VILLAROSA (M011) (EN)

Foglio 6 Particella 462

Classamento:

Redditi: dominicale Euro 16,29

agrario Euro 8,45

Particella con qualità: ULIVETO di classe 1

Superficie: 2.336 m²

Ultimo atto di aggiornamento: Tipo Mappale del 27/10/2008 Pratica n. EN0097693 in atti dal 27/10/2008 (n. 97693.1/2008)

> **Dati identificativi**

Comune di VILLAROSA (M011) (EN)

Foglio 6 Particella 462

Tipo Mappale del 27/10/2008 Pratica n. EN0097693 in
atti dal 27/10/2008 (n. 97693.1/2008)

> **Dati di classamento**

Redditi: dominicale Euro 16,29

agrario Euro 8,45

Particella con qualità: ULIVETO di classe 1

Superficie: 2.336 m²

Tipo Mappale del 27/10/2008 Pratica n. EN0097693 in
atti dal 27/10/2008 (n. 97693.1/2008)

> Intestazione attuale dell'immobile - totale intestati: 3

> 1. BRACCO Vittoria
(CF BRCVTR48R68M011I)

nata a VILLAROSA (EN) il 28/10/1948
Diritto di: Proprieta' per 1/2 (deriva dall'atto 1)

1. TABELLA DI VARIAZIONE del 27/10/2008 registrato
in data - n. 97693.1/2008 - Pratica n. EN0097693 in
atti dal 27/10/2008

**Nel documento sono indicati gli identificativi
catastali dell'immobile originario dell'attuale**

VILLAROSA (M011) (EN)
Foglio 6 Particella 36

> 2. EREDITA BENEFICIATA MONCADA DI
VILLAROSA
(CF 00000000018)

Sede in VILLAROSA (EN)
Diritto di: Diritto del concedente per 1/1 (deriva
dall'atto 1)

> 3. RUGGIERO Santo
(CF RGGST40A19M011C)

nato a VILLAROSA (EN) il 19/01/1940
Diritto di: Proprieta' per 1/2 (deriva dall'atto 1)

**Nel documento sono indicati gli identificativi
catastali dell'immobile originario dell'attuale**

VILLAROSA (M011) (EN)
Foglio 6 Particella 36

Visura telematica

Tributi speciali: Euro 0,90

Catasto terreni
Visura attuale per immobile
Situazione degli atti informatizzati al 30/11/2022



Immobile di catasto terreni



Causali di aggiornamento ed annotazioni

Informazioni riportate negli atti del catasto al 30/11/2022

Dati identificativi: Comune di VILLAROSA (M011) (EN)

Foglio 6 Particella 466

Classamento:

Redditi: dominicale Euro 4,95

agrario Euro 2,20

Particella con qualità: MANDORLETO di classe

1

Superficie: 710 m²

Ultimo atto di aggiornamento: Tipo Mappale del 01/06/2011 Pratica n. EN0063562 in atti dal 01/06/2011 presentato il 31/05/2011 (n. 63562.1/2011)

> **Dati identificativi**

Comune di VILLAROSA (M011) (EN)

Foglio 6 Particella 466

Tipo Mappale del 01/06/2011 Pratica n. EN0063562 in
atti dal 01/06/2011 presentato il 31/05/2011 (n.
63562.1/2011)

> **Dati di classamento**

Redditi: dominicale Euro 4,95

agrario Euro 2,20

Particella con qualità: MANDORLETO di classe

1

Superficie: 710 m²

Tipo Mappale del 01/06/2011 Pratica n. EN0063562 in
atti dal 01/06/2011 presentato il 31/05/2011 (n.
63562.1/2011)

> **Intestazione attuale dell'immobile - totale intestati: 3**

> **1. MELI Carmelo (CF MLECML48C01M011B)**
nato a VILLAROSA (EN) il 01/03/1948
Diritto di: Livellario per per 1/2 (deriva dall'atto 1)

1. TABELLA DI VARIAZIONE del 01/06/2011 registrato
in data - presentato il 31/05/2011 n. 63562.1/2011 -
Pratica n. EN0063562 in atti dal 01/06/2011

> **2. MONCADA DI VILLAROSA**
Diritto di: Diritto del concedente (deriva dall'atto 1)

> **3. SALINITRO Nunzia
(CF SLNNNZ47E54A202U)**
nata a ALIMENA (PA) il 14/05/1947
Diritto di: Livellario per per 1/2 (deriva dall'atto 1)

Visura telematica

Tributi speciali: Euro 0,90

Catasto terreni
Visura attuale per immobile
Situazione degli atti informatizzati al 30/11/2022



Immobile di catasto terreni



Causali di aggiornamento ed annotazioni

Informazioni riportate negli atti del catasto al 30/11/2022

Dati identificativi: Comune di VILLAROSA (M011) (EN)

Foglio 17 Particella 43

Classamento:

Redditi: dominicale Euro 2,37 Lire 4.590

agrario Euro 0,53 Lire 1.020

Particella con qualità: SEMINATIVO di classe 2

Superficie: 510 m²

Ultimo atto di aggiornamento: Impianto meccanografico del 01/12/1975

> **Dati identificativi**

Comune di VILLAROSA (M011) (EN)

Foglio 17 Particella 43

Partita: 817

Impianto meccanografico del 01/12/1975

> **Dati di classamento**

Redditi: dominicale Euro 2,37 Lire 4.590

agrario Euro 0,53 Lire 1.020

Particella con qualità: SEMINATIVO di classe 2

Superficie: 510 m²

Impianto meccanografico del 01/12/1975

> **Intestazione attuale dell'immobile - totale intestati: 3**

> **1. EREDITA BENEFICIATA MONCADA DI VILLAROSA**

Diritto di: Diritto del concedente (deriva dall'atto 1)

> **2. FASCIANA Michele
(CF FSCMHL53D25M011Y)**

nato a VILLAROSA (EN) il 25/04/1953

Diritto di: Livellario per per 1/2 (deriva dall'atto 2)

> **3. FASCIANA Salvatore
(CF FSCSVT49P07M011F)**

nato a VILLAROSA (EN) il 07/09/1949

Diritto di: Livellario per per 1/2 (deriva dall'atto 2)

1. Impianto meccanografico del 01/12/1975

2. Atto del 02/10/1974 Pubblico ufficiale CATANIA S.
Sede ENNA (EN) Repertorio n. 37306 - UR Sede ENNA
(EN) Registrazione n. 5807 registrato in data
16/10/1974 - Voltura n. 23579 in atti dal 17/06/1980

Visura telematica

Tributi speciali: Euro 0,90

Catasto terreni
Visura attuale per immobile
Situazione degli atti informatizzati al 30/11/2022



Immobile di catasto terreni



Causali di aggiornamento ed annotazioni

Informazioni riportate negli atti del catasto al 30/11/2022

Dati identificativi: Comune di VILLAROSA (M011) (EN)

Foglio 17 Particella 138

Classamento:

Redditi: dominicale Euro 39,21

agrario Euro 8,71

Particella con qualità: SEMINATIVO di classe 2

Superficie: 8.436 m²

Ultimo atto di aggiornamento: FRAZIONAMENTO del 12/06/1975 Pratica n. EN0088256 in atti dal 10/08/2009 T.V.N.75/2009-T.F.7939/1975 (n. 7939.1/1975)

Annotazioni: VARIATA PER L'EVASIONE DEL T.F.7939 DEL 12/06/1975 PROT.APPR.N.7/75

> **Dati identificativi**

Comune di VILLAROSA (M011) (EN)

Foglio 17 Particella 138

Impianto meccanografico del 01/12/1975

> **Dati di classamento**

Redditi: dominicale Euro 39,21

agrario Euro 8,71

Particella con qualità: SEMINATIVO di classe 2

Superficie: 8.436 m²

FRAZIONAMENTO del 12/06/1975 Pratica n. EN0088256 in atti dal 10/08/2009 T.V.N.75/2009-T.F.7939/1975 (n. 7939.1/1975)

Annotazioni: VARIATA PER L'EVASIONE DEL T. F.7939 DEL 12/06/1975 PROT.APPR.N.7/75

> Intestazione attuale dell'immobile - totale intestati: 4

> 1. EREDITA BENEFICIATA MONCADA DI VILLAROSA

Diritto di: Diritto del concedente (deriva dall'atto 1)

> 2. BRUNO Maria (CF BRNMRA40T59A202M)

nata a ALIMENA (PA) il 19/12/1940

Diritto di: Enfiteusi per 334/1000 (deriva dall'atto 2)

> 3. GUASTAFERRO Angela (CF GSTNGL73L54C342M)

nata a ENNA (EN) il 14/07/1973

Diritto di: Enfiteusi per 333/1000 (deriva dall'atto 2)

> 4. GUASTAFERRO Giuseppe (CF GSTGPP75E25C342F)

nato a ENNA (EN) il 25/05/1975

Diritto di: Enfiteusi per 333/1000 (deriva dall'atto 2)

1. Impianto meccanografico del 01/12/1975

2. DENUNZIA (NEI PASSAGGI PER CAUSA DI MORTE) del 29/01/2013 Pubblico ufficiale BRUNO Sede VILLAROSA (EN) - UU Sede ENNA (EN) Registrazione Volume 9990 n. 1465 registrato in data 12/11/2013 - DE CUIUS GUASTAFERRO SALVATORE ANTONIO Voltura n. 951.9/2014 - Pratica n. EN0009514 in atti dal 10/02/2014

Visura telematica

Tributi speciali: Euro 0,90

Catasto terreni
Visura attuale per immobile
Situazione degli atti informatizzati al 30/11/2022



Immobile di catasto terreni



Causali di aggiornamento ed annotazioni

Informazioni riportate negli atti del catasto al 30/11/2022

Dati identificativi: Comune di VILLAROSA (M011) (EN)

Foglio 17 Particella 221

Classamento:

Redditi: dominicale Euro 51,87 Lire 100.425

agrario Euro 14,36 Lire 27.810

Particella con qualità: SEMINATIVO di classe 3

Superficie: 15.450 m²

Ultimo atto di aggiornamento: Impianto meccanografico del 01/12/1975

> **Dati identificativi**

Comune di VILLAROSA (M011) (EN)

Foglio 17 Particella 221

Partita: 5096

Impianto meccanografico del 01/12/1975

> **Dati di classamento**

Redditi: dominicale Euro 51,87 Lire 100.425

agrario Euro 14,36 Lire 27.810

Particella con qualità: SEMINATIVO di classe 3

Superficie: 15.450 m²

Impianto meccanografico del 01/12/1975

> **Intestazione attuale dell'immobile - totale intestati: 4**

- > **1. GRILLO Gaetana (CF GRLGTN30C51L424N)**
nata a TRIESTE (TS) il 11/03/1930
Diritto di: Proprieta' per 12/18 (deriva dall'atto 1)
1. DENUNZIA (NEI PASSAGGI PER CAUSA DI MORTE) del 12/11/2000 - UU Sede ENNA (EN) Registrazione Volume 9990 n. 694 registrato in data 31/05/2010 - DICHIARAZIONE DI SUCCESSIONE Voltura n. 5376.1/2010 - Pratica n. EN0079930 in atti dal 01/06/2010
- > **2. BRUNO Maria (CF BRNMRA40T59A202M)**
nata a ALIMENA (PA) il 19/12/1940
Diritto di: Proprieta' per 2/18 (deriva dall'atto 2)
2. DENUNZIA (NEI PASSAGGI PER CAUSA DI MORTE) del 29/01/2013 Pubblico ufficiale BRUNO Sede VILLAROSA (EN) - UU Sede ENNA (EN) Registrazione Volume 9990 n. 1465 registrato in data 12/11/2013 - DE CUIUS GUASTAFERRO SALVATORE ANTONIO Voltura n. 951.5/2014 - Pratica n. EN0009514 in atti dal 10/02/2014
- > **3. GUASTAFERRO Angela (CF GSTNGL73L54C342M)**
nata a ENNA (EN) il 14/07/1973
Diritto di: Proprieta' per 2/18 (deriva dall'atto 2)
- > **4. GUASTAFERRO Giuseppe (CF GSTGPP75E25C342F)**
nato a ENNA (EN) il 25/05/1975
Diritto di: Proprieta' per 2/18 (deriva dall'atto 2)
-

Visura telematica

Tributi speciali: Euro 0,90

Catasto terreni
Visura attuale per immobile
Situazione degli atti informatizzati al 30/11/2022



Immobile di catasto terreni



Causali di aggiornamento ed annotazioni

Informazioni riportate negli atti del catasto al 30/11/2022

Dati identificativi: Comune di VILLAROSA (M011) (EN)

Foglio 18 Particella 1

Classamento:

Particella divisa in 2 porzioni

Totali particella:

Redditi: dominicale Euro 3,12

agrario Euro 1,00

Superficie: 1.910 m²

Il reddito dominicale è stato calcolato tenendo conto delle eventuali deduzioni indicate in tabella

Porzione	AA	AB
Reddito dominicale	Euro 2,89	Euro 0,23
Reddito agrario	Euro 0,87	Euro 0,13
Deduzioni	-	-
Superficie m ²	1.868	42
Qualità	SEMINATIVO	ULIVETO
Classe	4	2

Ultimo atto di aggiornamento: TABELLA DI VARIAZIONE del 16/12/2011 Pratica n. EN0182063 in atti dal 16/12/2011 TRASMISSIONE DATI AGEA AI SENSI DEL DL 3.10.2006 N.262 (n. 45044.1/2011)

Annotazioni: VARIAZIONE CULTURALE ESEGUITA AI SENSI DEL DL 3.10.2006 N. 262, CONVERTITO CON MODIFICAZIONI NELLA LEGGE 24.11.2006 N. 286 E SUCCESSIVE MODIFICAZIONI (ANNO 2011)

> Dati identificativiComune di **VILLAROSA (M011) (EN)**
Foglio **18** Particella **1**

Impianto meccanografico del 01/12/1975

> Dati di classamentoParticella divisa in **2** porzioni

Totali particella:

Redditi: dominicale **Euro 3,12**agrario **Euro 1,00**Superficie: **1.910 m²****Il reddito dominicale è stato calcolato tenendo conto delle eventuali deduzioni indicate in tabella**

TABELLA DI VARIAZIONE del 16/12/2011 Pratica n. EN0182063 in atti dal 16/12/2011 TRASMISSIONE DATI AGEA AI SENSI DEL DL 3.10.2006 N.262 (n. 45044.1/2011)

Annotazioni: VARIAZIONE CULTURALE ESEGUITA AI SENSI DEL DL 3.10.2006 N. 262, CONVERTITO CON MODIFICAZIONI NELLA LEGGE 24.11.2006 N. 286 E SUCCESSIVE MODIFICAZIONI (ANNO 2011)

Porzione	AA	AB
Reddito dominicale	Euro 2,89	Euro 0,23
Reddito agrario	Euro 0,87	Euro 0,13
Deduzioni	-	-
Superficie m ²	1.868	42
Qualità	SEMINATIVO	ULIVETO
Classe	4	2

> **Intestazione attuale dell'immobile - totale intestati: 2**

> **1. BECCARIA Salvatore**

nato a ENNA (EN) il 02/05/1950
Diritto di: Livellario (deriva dall'atto 1)

1. Atto del 27/05/1980 Pubblico ufficiale CATANIA S
Sede ENNA (EN) Repertorio n. 48945 - UR Sede ENNA
(EN) Registrazione n. 3165 registrato in data
06/06/1980 - Voltura n. 4784 in atti dal 10/10/1984

> **2. EREDI MONCADA DI VILLAROSA**

Diritto di: Diritto del concedente (deriva dall'atto 1)

Visura telematica

Tributi speciali: Euro 0,90

Catasto terreni
Visura attuale per immobile
Situazione degli atti informatizzati al 30/11/2022



Immobile di catasto terreni



Causali di aggiornamento ed annotazioni

Informazioni riportate negli atti del catasto al 30/11/2022

Dati identificativi: Comune di VILLAROSA (M011) (EN)

Foglio 35 Particella 218

Classamento:

Redditi: dominicale Euro 63,46

agrario Euro 14,42

Particella con qualità: SEMINATIVO di classe 1

Superficie: 11.170 m²

Riserve: 1 - Atti di passaggio intermedi non esistenti ; 1 - Atti di passaggio intermedi non esistenti

Ultimo atto di aggiornamento: TABELLA DI VARIAZIONE del 14/06/2016 Pratica n. EN0079424 in atti dal 16/12/2016 TRASMISSIONE DATI AGEA AI SENSI DEL DL 3.10.2006 N. 262 (n. 10591.1/2016)

Annotazioni: Variazione colturale eseguita ai sensi del DI 3.10.2006 n. 262, convertito con modificazioni nella legge 24.11.2006 n. 286 e successive modificazioni (anno 2016) - Eseguita a seguito di dichiarazione resa il 14/06/2016 all'Organismo Pagatore AGEA con la domanda AGEA.ADU.2016.0957788 (Scheda validazione/ fascicolo prot. n. AGEA.CAA1840.2016.0001236)

> **Dati identificativi**

Comune di VILLAROSA (M011) (EN)

Foglio 35 Particella 218

Impianto meccanografico del 01/12/1975

Riserve: 1 - Atti di passaggio intermedi non esistenti ;
1 - Atti di passaggio intermedi non esistenti

> **Dati di classamento**

Redditi: dominicale Euro 63,46

agrario Euro 14,42

Particella con qualità: SEMINATIVO di classe 1

Superficie: 11.170 m²

TABELLA DI VARIAZIONE del 14/06/2016 Pratica n. EN0079424 in atti dal 16/12/2016 TRASMISSIONE DATI AGEA AI SENSI DEL DL 3.10.2006 N. 262 (n. 10591.1/2016)

Annotazioni: Variazione colturale eseguita ai sensi del DI 3.10.2006 n. 262, convertito con modificazioni nella legge 24.11.2006 n. 286 e successive modificazioni (anno 2016) - Eseguita a seguito di dichiarazione resa il 14/06/2016 all'Organismo Pagatore AGEA con la domanda AGEA.ADU.2016.0957788 (Scheda validazione/ fascicolo prot. n. AGEA.CAA1840.2016.0001236)

> **Intestazione attuale dell'immobile - totale intestati: 1**

> **1. ROCCA Pietro Maria
(CF RCCPRM60L02M011K)**

nato a VILLAROSA (EN) il 02/07/1960

Diritto di: Proprieta' per 1/1 in regime di
separazione dei beni (deriva dall'atto 1)

△ **Riserve:** 1 - Atti di passaggio intermedi non
esistenti

1. VOLTURA D'UFFICIO del 30/06/2013 Pubblico
ufficiale GRECO FILOMENA Sede ENNA (EN)
Repertorio n. 24833 registrato in data -
COMPRAVENDITA E INS. DI RIS. 1 Voltura n.
4599.1/2013 - Pratica n. EN0089740 in atti dal
05/07/2013

Visura telematica

Tributi speciali: Euro 0,90

Catasto terreni
Visura attuale per immobile
Situazione degli atti informatizzati al 30/11/2022



Immobile di catasto terreni



Causali di aggiornamento ed annotazioni

Informazioni riportate negli atti del catasto al 30/11/2022

Dati identificativi: Comune di VILLAROSA (M011) (EN)

Foglio 38 Particella 19

Classamento:

Redditi: dominicale Euro 0,89 Lire 1.724

agrario Euro 0,45 Lire 862

Particella con qualità: INCOLT PROD di classe U

Superficie: 4.310 m²

Ultimo atto di aggiornamento: Impianto meccanografico del 01/12/1975

> **Dati identificativi**

Comune di VILLAROSA (M011) (EN)

Foglio 38 Particella 19

Partita: 6119

Impianto meccanografico del 01/12/1975

> **Dati di classamento**

Redditi: dominicale Euro 0,89 Lire 1.724

agrario Euro 0,45 Lire 862

Particella con qualità: INCOLT PROD di classe U

Superficie: 4.310 m²

Impianto meccanografico del 01/12/1975

> **Intestazione attuale dell'immobile - totale intestati: 1**

> **1. BOGNANNO Matteo**
(CF BGNMTT65E26C342F)

nato a ENNA (EN) il 26/05/1965

Diritto di: Proprieta' per 1/1 in regime di
separazione dei beni (deriva dall'atto 1)

1. Atto del 28/12/2020 Pubblico ufficiale PRINZI LUCA
Sede ENNA (EN) Repertorio n. 3828 registrato in data
- COMPRAVENDITA Nota presentata con Modello
Unico n. 331.1/2021 Reparto PI di ENNA in atti dal
21/01/2021



Direzione Provinciale di Enna
Ufficio Provinciale - Territorio
Servizi Catastali

Data: **30/11/2022**
Ora: **15:10:14**
Numero Pratica: **T251517/2022**
Pag: **2 - Fine**

Visura telematica

Tributi speciali: Euro 0,90