
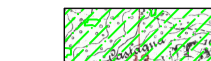








Beni Paesaggistici ai sensi del D.Lgs. 42/2004

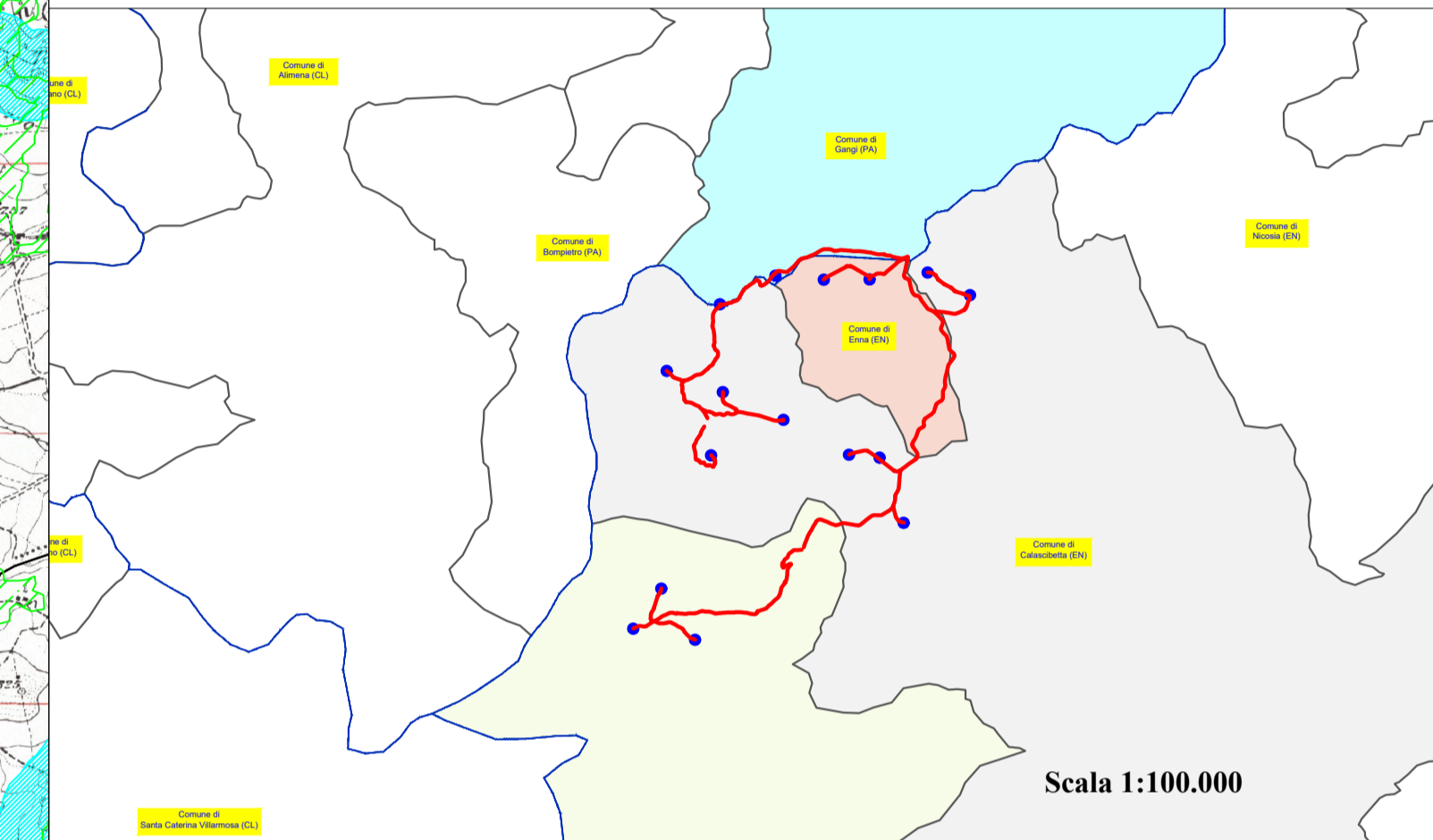
I Beni Paesaggistici a cui si è fatto riferimento sono riportati nelle Linee guida del Piano Territoriale Paesistico Regionale (approvato con D.A. n.6080 del 21 maggio 1999) e sono tutelati ai sensi del D.Lgs. 42/2004

-  **Corsi d'acqua e relative sponde per una fascia di 150m**
art.142 lett. c) D.Lgs. 42/2004
-  **Territori coperti da foreste e boschi**
art.142 lett. g) D.Lgs. 42/2004
-  **Aree di interesse archeologico**
art.142 lett. m) D.Lgs. 42/2004
-  **Zone a protezione speciale**
art.142 lett. m) D.Lgs. 42/2004
-  **Siti di importanza comunitaria**
art.142 lett. m) D.Lgs. 42/2004

LEGENDA di progetto

-  Aerogeneratore
-  Futura stazione Elettrica RTN - "Caltascibetta 380/150/36 kV"
-  Cavidotto 36 kV di progetto (interrato)

QUADRO DI UNIONE



REGIONE SICILIA
PROVINCIA DI ENNA
COMUNE DI CALASCIBETTA
LOCALITÀ MURCATO VECCHIO

Oggetto:
PROGETTO DEFINITIVO PER LA COSTRUZIONE E L'ESERCIZIO DI UN IMPIANTO EOLICO COSTITUITO DA 16 AEROGENERATORI DI POTENZA TOTALE PARI A 96,0 MW E RELATIVE OPERE DI CONNESSIONE

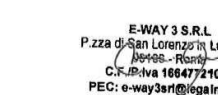
Sezione:
SEZIONE C - STUDIO D'INSERIMENTO URBANISTICO E VINCOLISTICO

Elaborato:
INQUADRAMENTO RISPETTO AI BENI PAESAGGISTICI

Nome file stampa: EO.CLB01.PD.C.01.pdf	Codifica Regionale: RS06EPD0016A0_ElaboratoGrafico_02_01	Scala: 1:25.000	Formato di stampa: A1
Nome elaborato: EO.CLB01.PD.C.01	Tipologia: D		

Proponente:
E-WAY 3 S.r.l.
Piazza di San Lorenzo in Lucina, 4
00186 ROMA (RM)
P.IVA. 16647721006

Progettista:
E-WAY 3 S.r.l.
Piazza di San Lorenzo in Lucina, 4
00186 ROMA (RM)
P.IVA. 16647721006



CODICE	REV. n.	DATA REV.	REDAZIONE	VERIFICA	VALIDAZIONE
EO.CLB01.PD.C.01	00	12/2022	D.Verrone	A. Bottone	A. Bottone

