


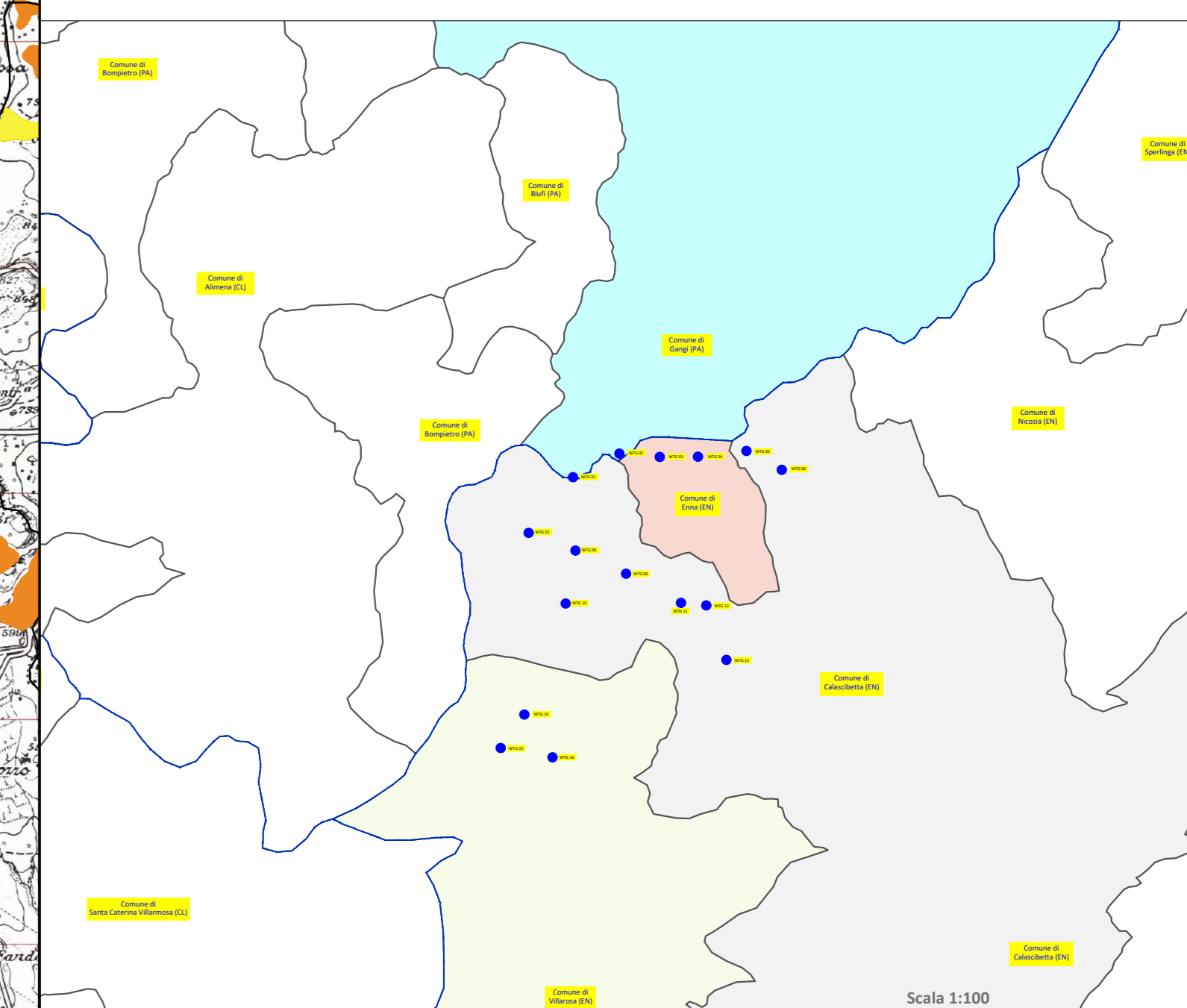


Piano Stralcio di Bacino per l'Assetto Idrogeologico (P.A.I.)
 (ART.1 D.L. 180/98 convertito con modifiche con la L.267/98 e ss. mm. ii.)
 Bacino Idrografico del Fiume Torto (031) area tra i bacini del:
 F.S. Leonardo e F. Torto (032)
 Ed area tra i bacini:
 del F. Torto e F. Imera Settentrionale (031A)

LEGENDA DI PROGETTO

-  Aerogeneratore
-  Futura stazione Elettrica RTN - "Calascibetta 380/150/36 kV"
-  Cavidotto 36 kV di progetto (interrato)

QUADRO DI UNIONE



REGIONE SICILIA
 PROVINCIA DI ENNA
COMUNE DI CALASCIBETTA
 LOCALITÀ MURCATO VECCHIO

Oggetto:
PROGETTO DEFINITIVO PER LA COSTRUZIONE E L'ESERCIZIO DI UN IMPIANTO EOLICO COSTITUITO DA 16 AEROGENERATORI DI POTENZA TOTALE PARI A 96,0 MW E RELATIVE OPERE DI CONNESSIONE

Sezione:
SEZIONE C - STUDIO D'INSERIMENTO URBANISTICO E VINCOLISTICO

Elaborato:
INQUADRAMENTO RISPETTO AL PAI

Nome file stampa: EO.CLB01.PD.C.05.pdf	Codifica Regionale: RS05EFD0031A0_ElaboratoGrafico_02_06	Scala: 1:25.000	Formato di stampa: A1
Nome elaborato: EO.CLB01.PD.C.05	Tipologia: D		


Proponente:
E-WAY 3 S.r.l.
 Piazza di San Lorenzo in Lucina, 4
 00186 ROMA (RM)
 P.IVA: 16647721006

Progettista:
E-WAY 3 S.r.l.
 Piazza di San Lorenzo in Lucina, 4
 00186 ROMA (RM)
 P.IVA: 16647721006

E-WAY 3 S.R.L.
 Piazza di San Lorenzo in Lucina, 4
 00186 ROMA (RM)
 C.F./P.IVA 16647721006
 PEC: e-way3srl@egimail.it

CODICE	REV. n.	DATA REV.	REDAZIONE	VERIFICA	VALIDAZIONE
EO.CLB01.PD.C.05	00	12/2022	D. Verone	A. Buttone	A. Buttone

LEGENDA PERICOLOSITA' PAI

- P0 
- P1 
- P2 
- P3 
- P4 

SITI DI ATTENZIONE 

