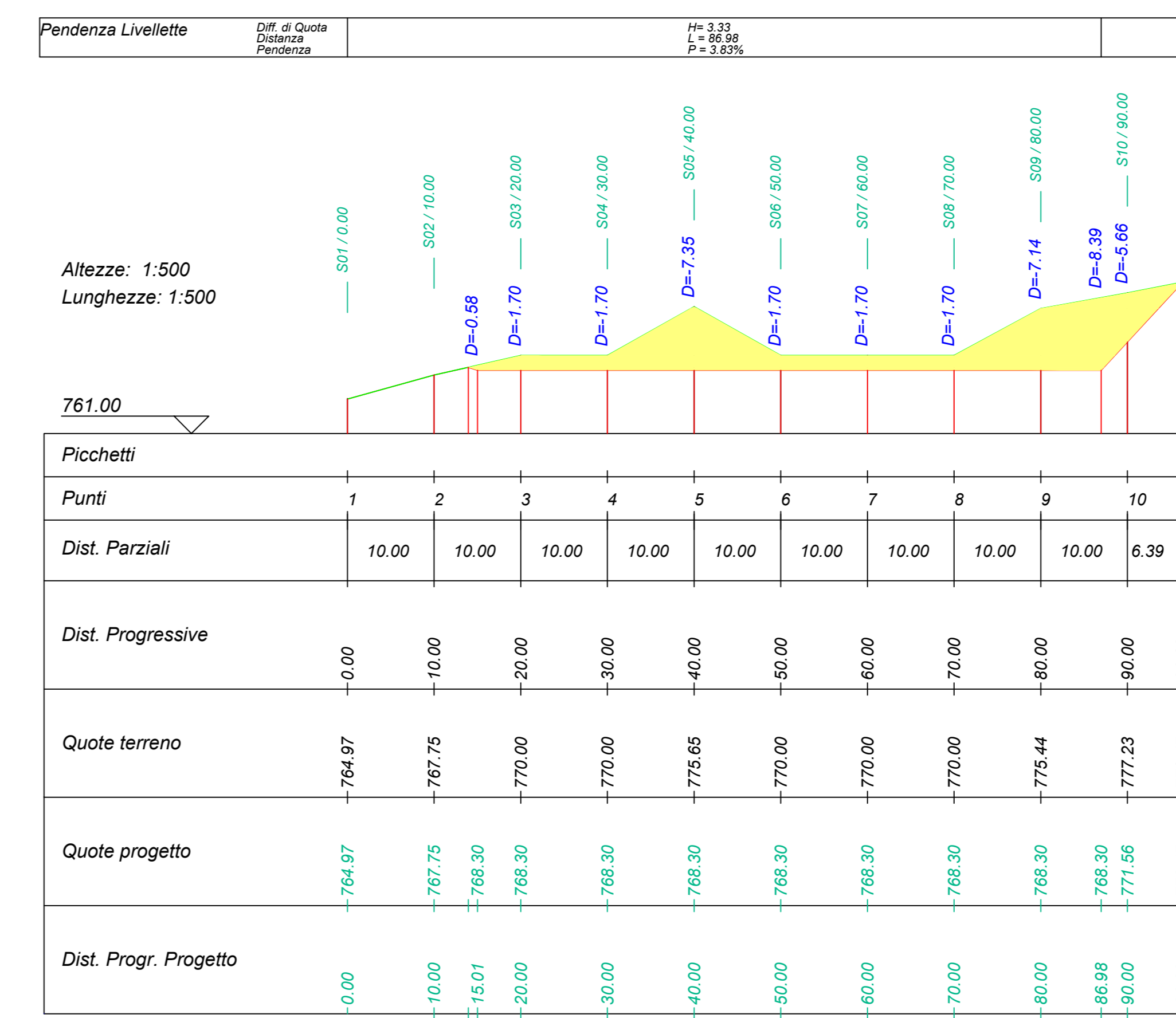


PROFILO WTG 05
Caratteristiche Tracciato di Progetto

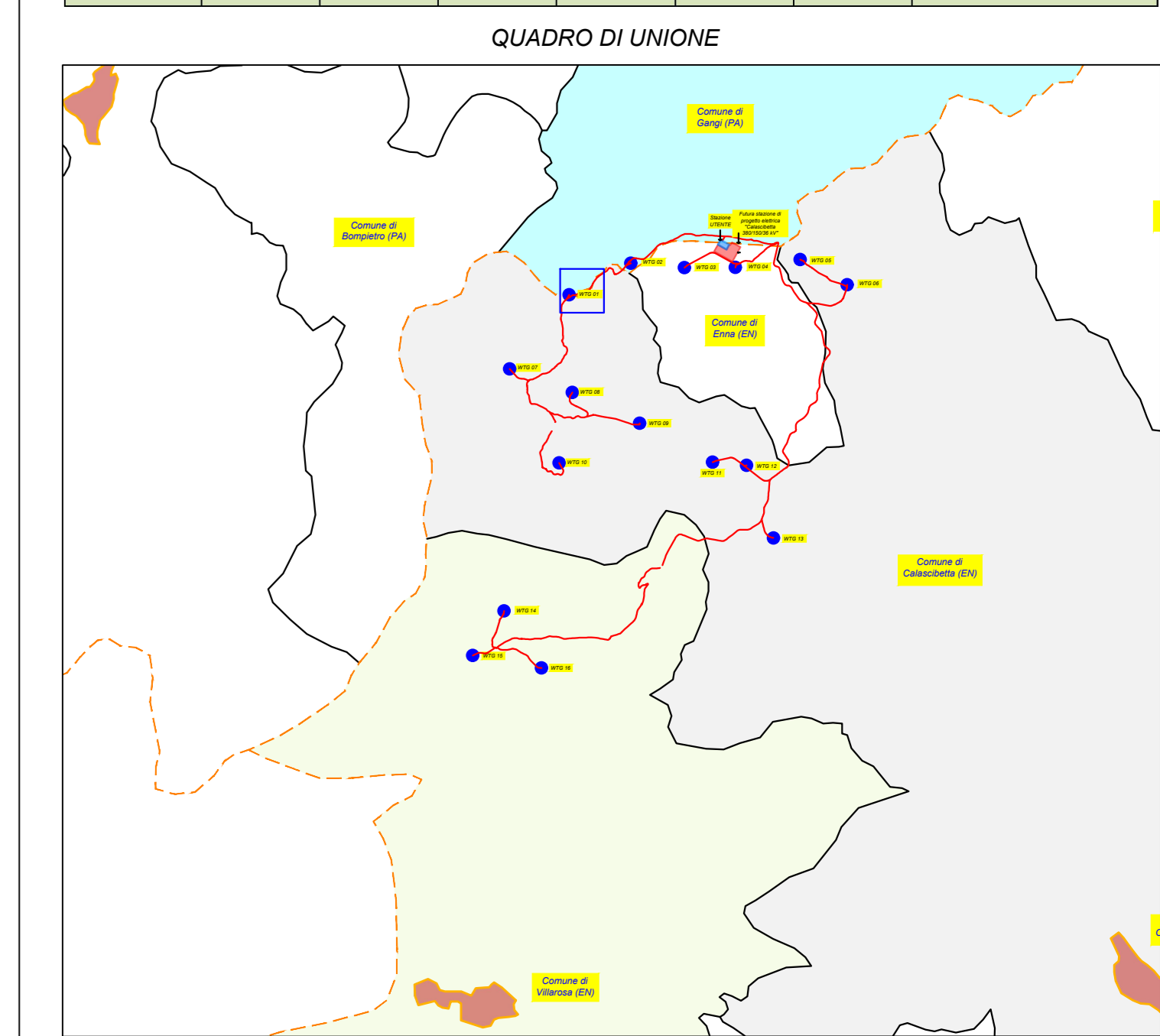
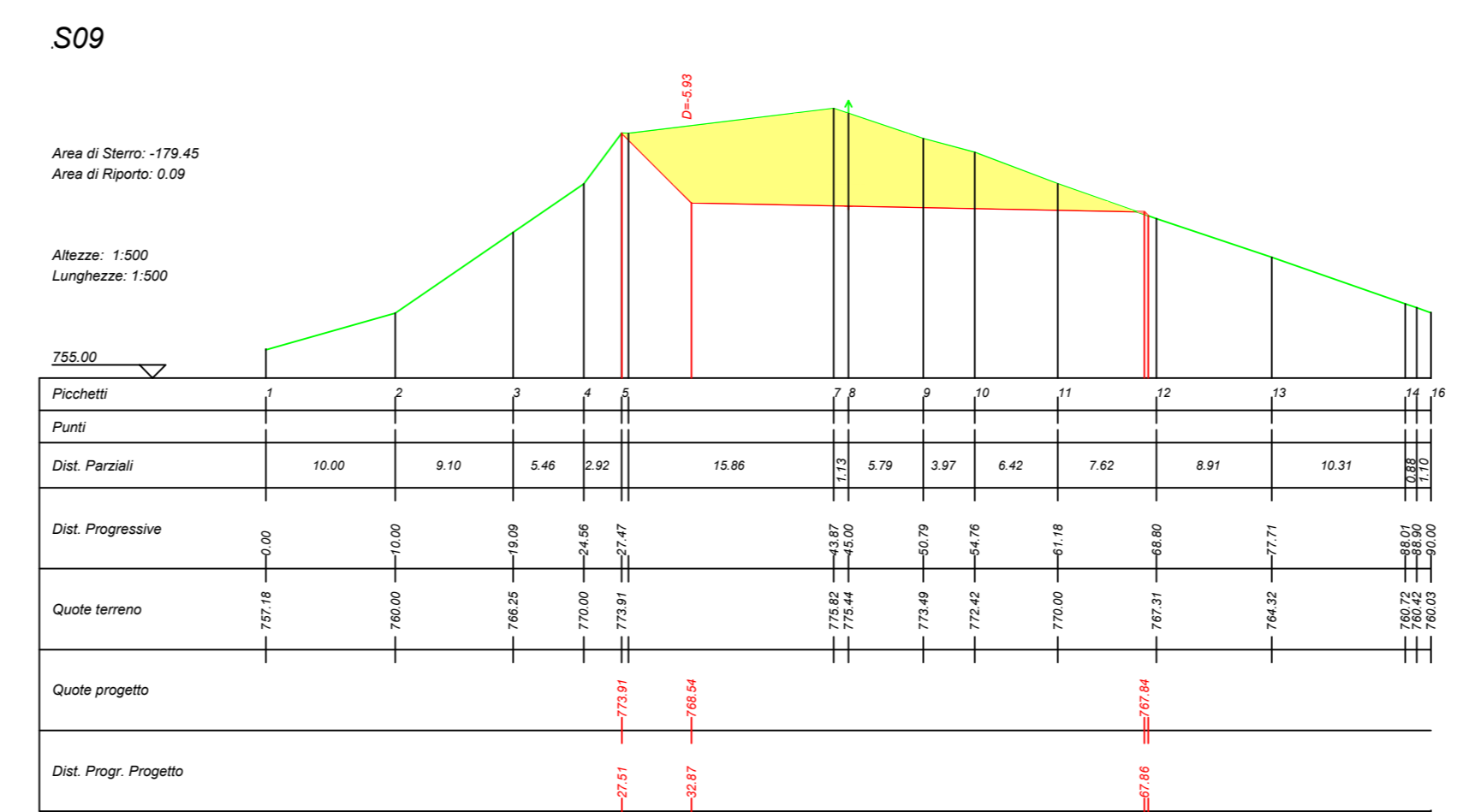
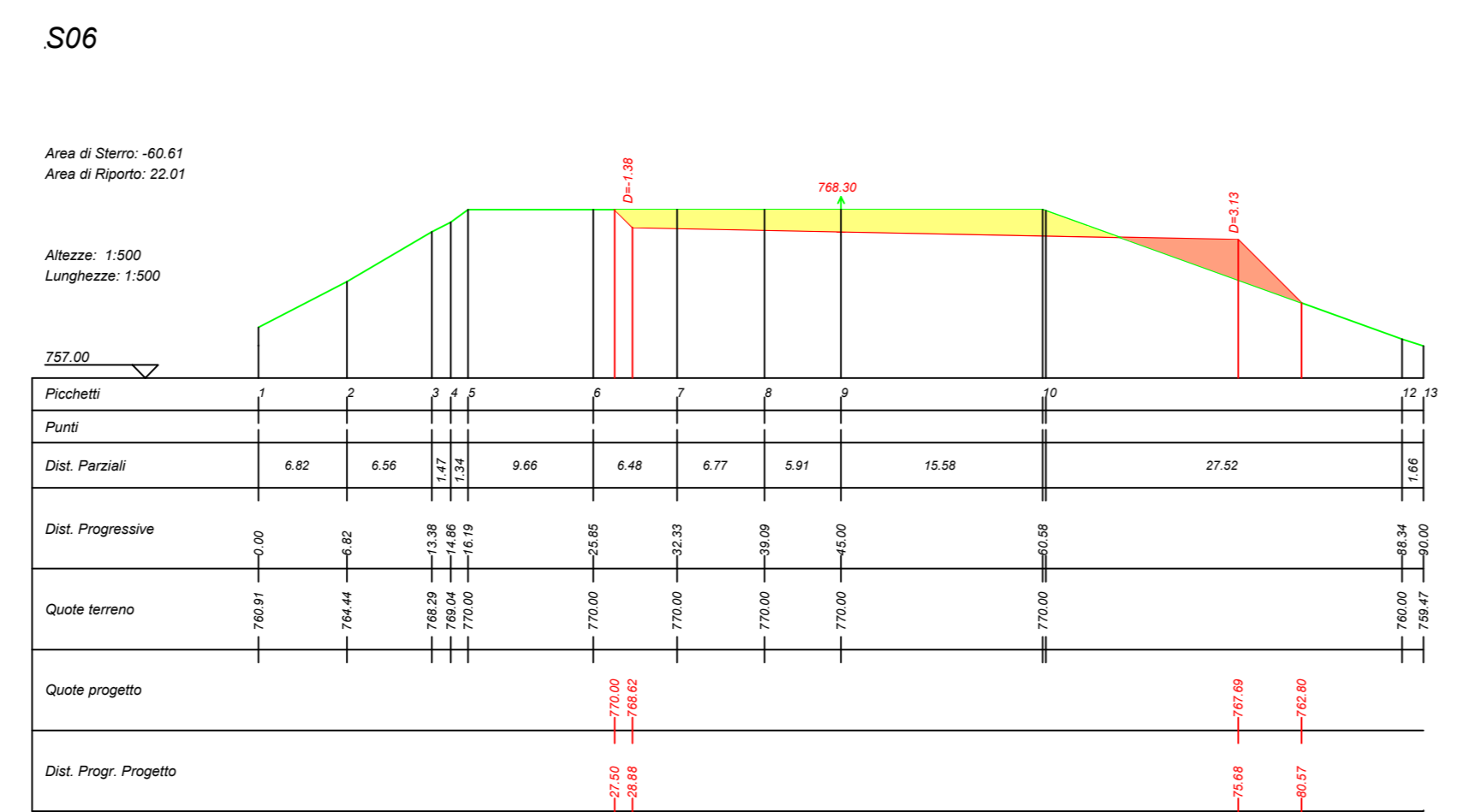
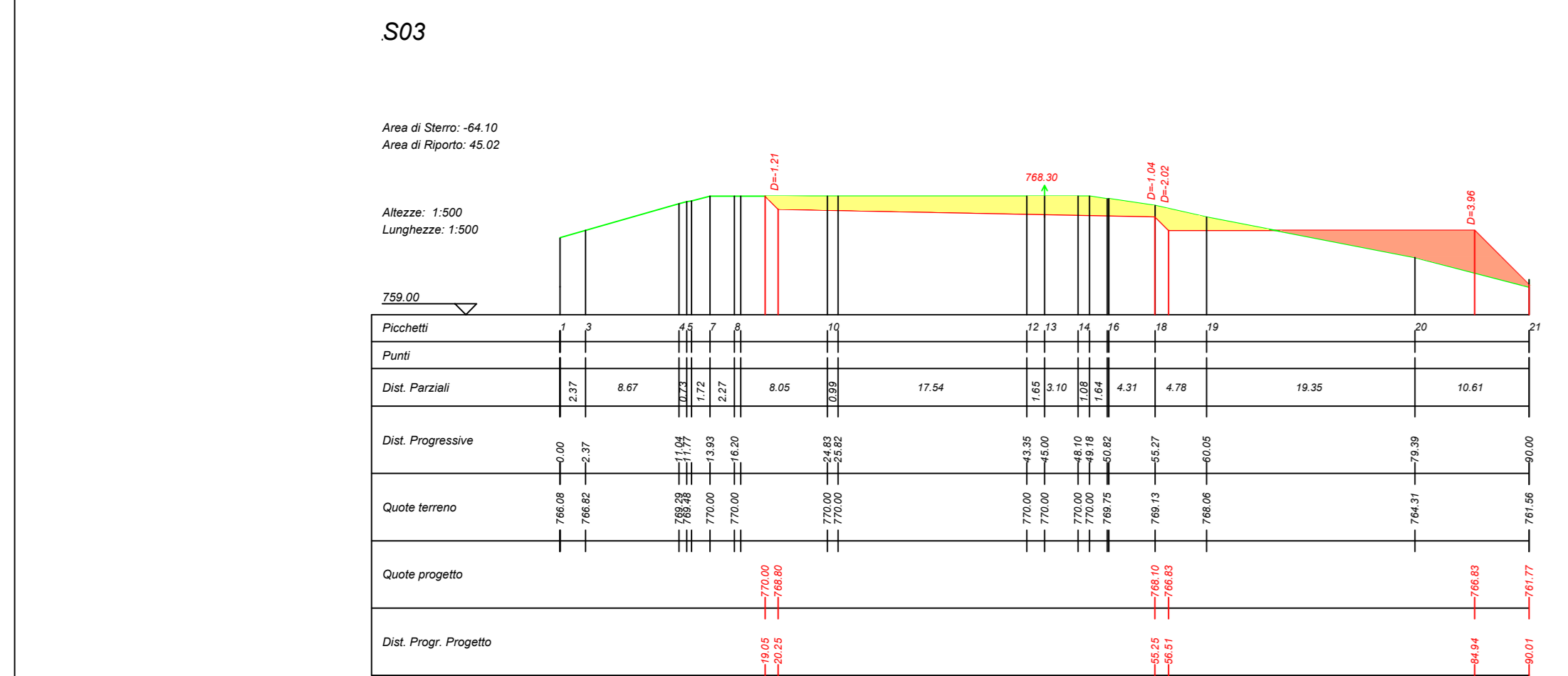
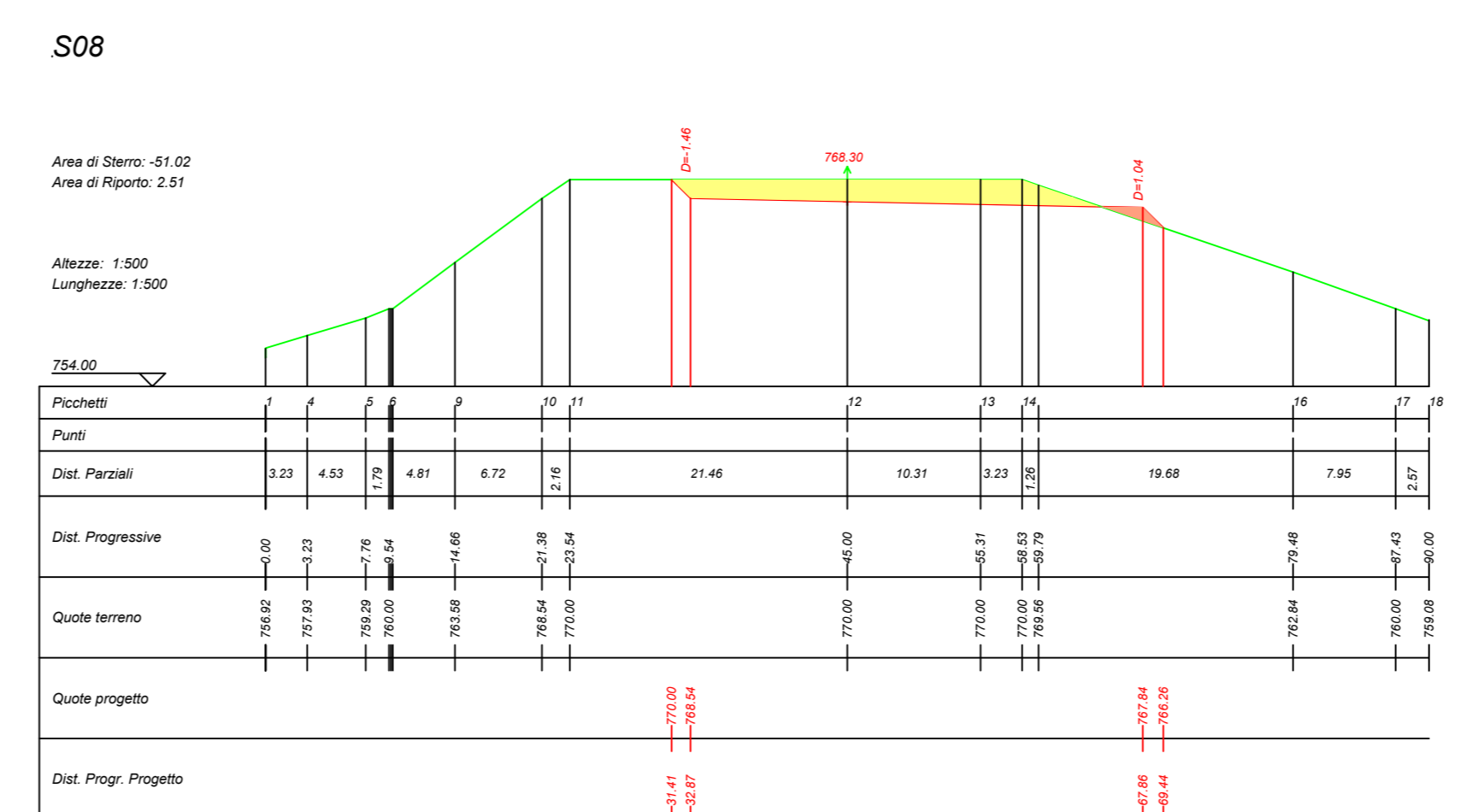
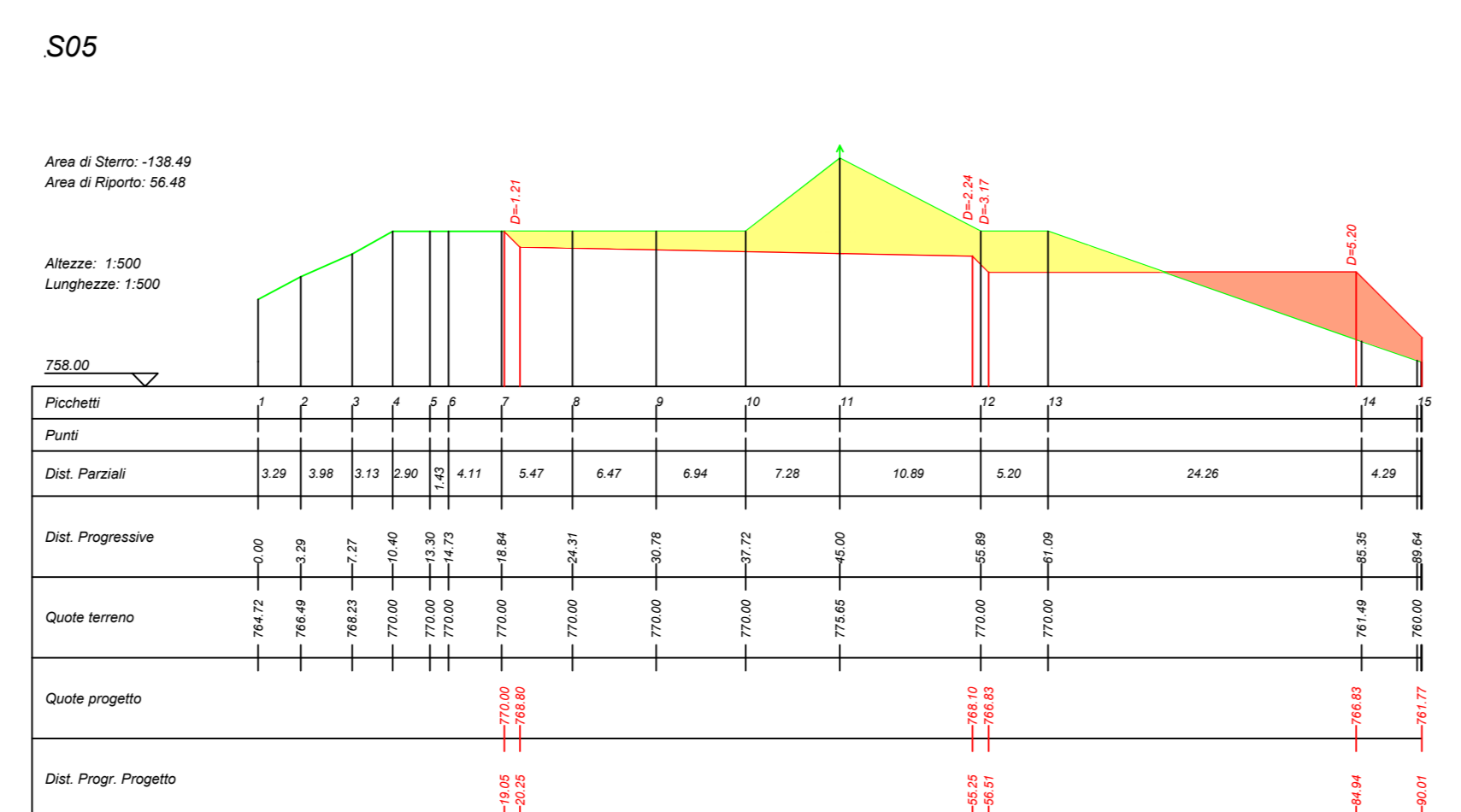
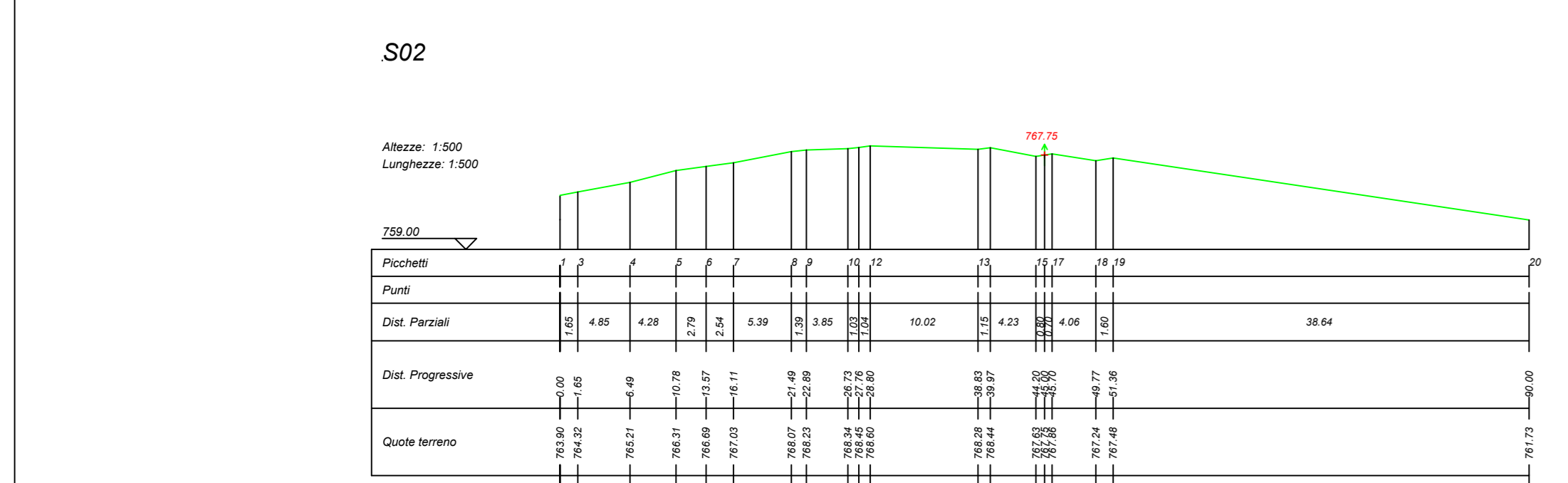
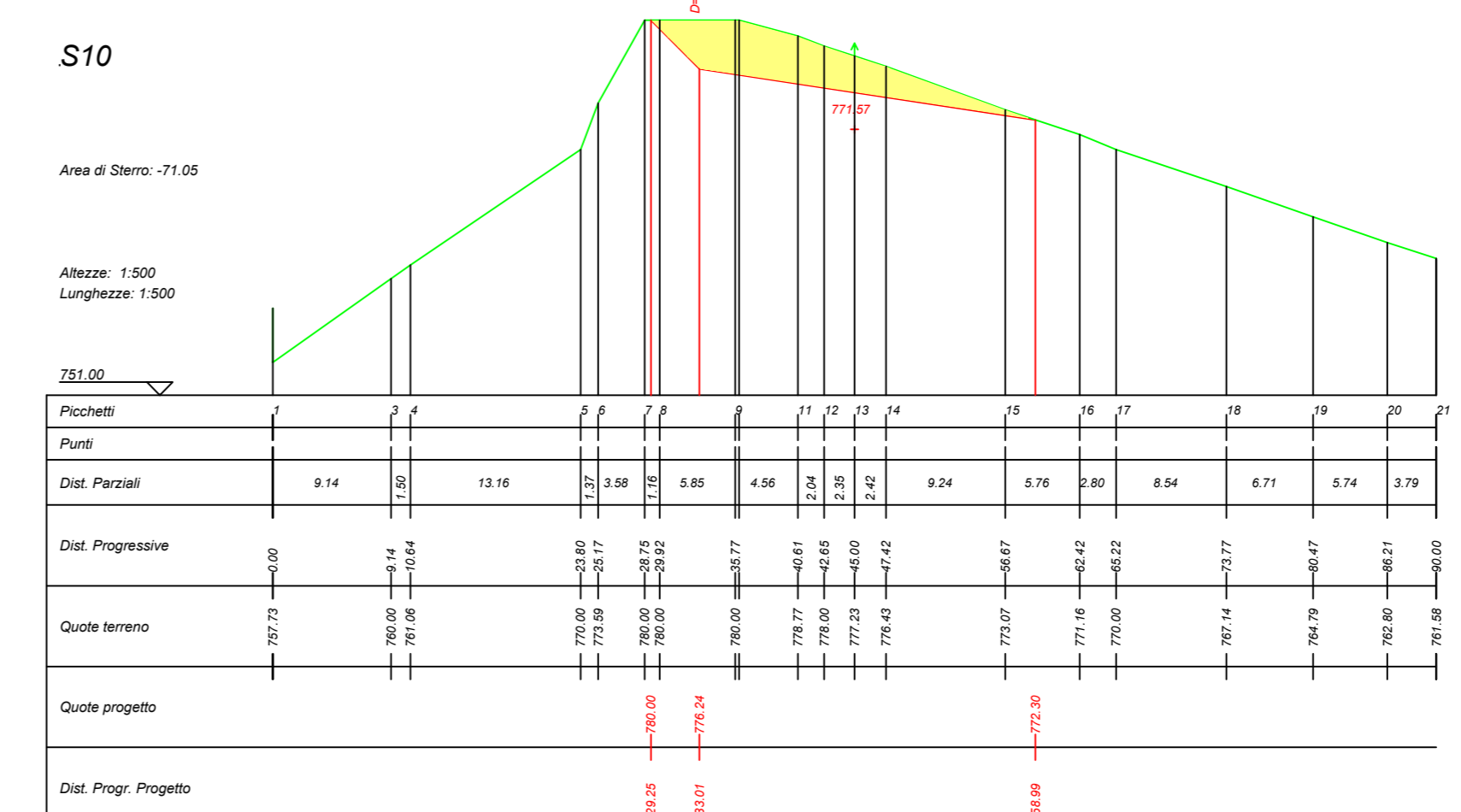
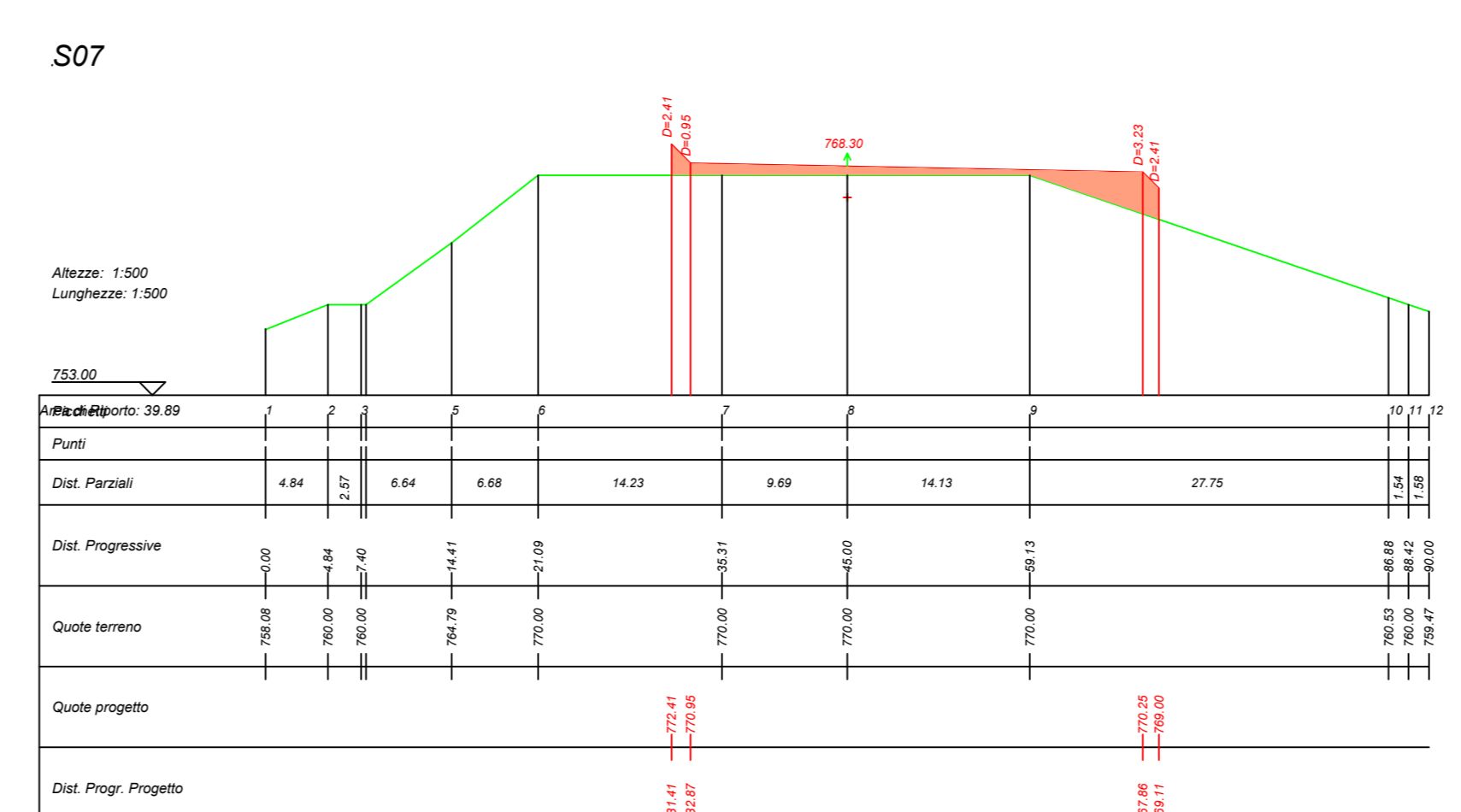
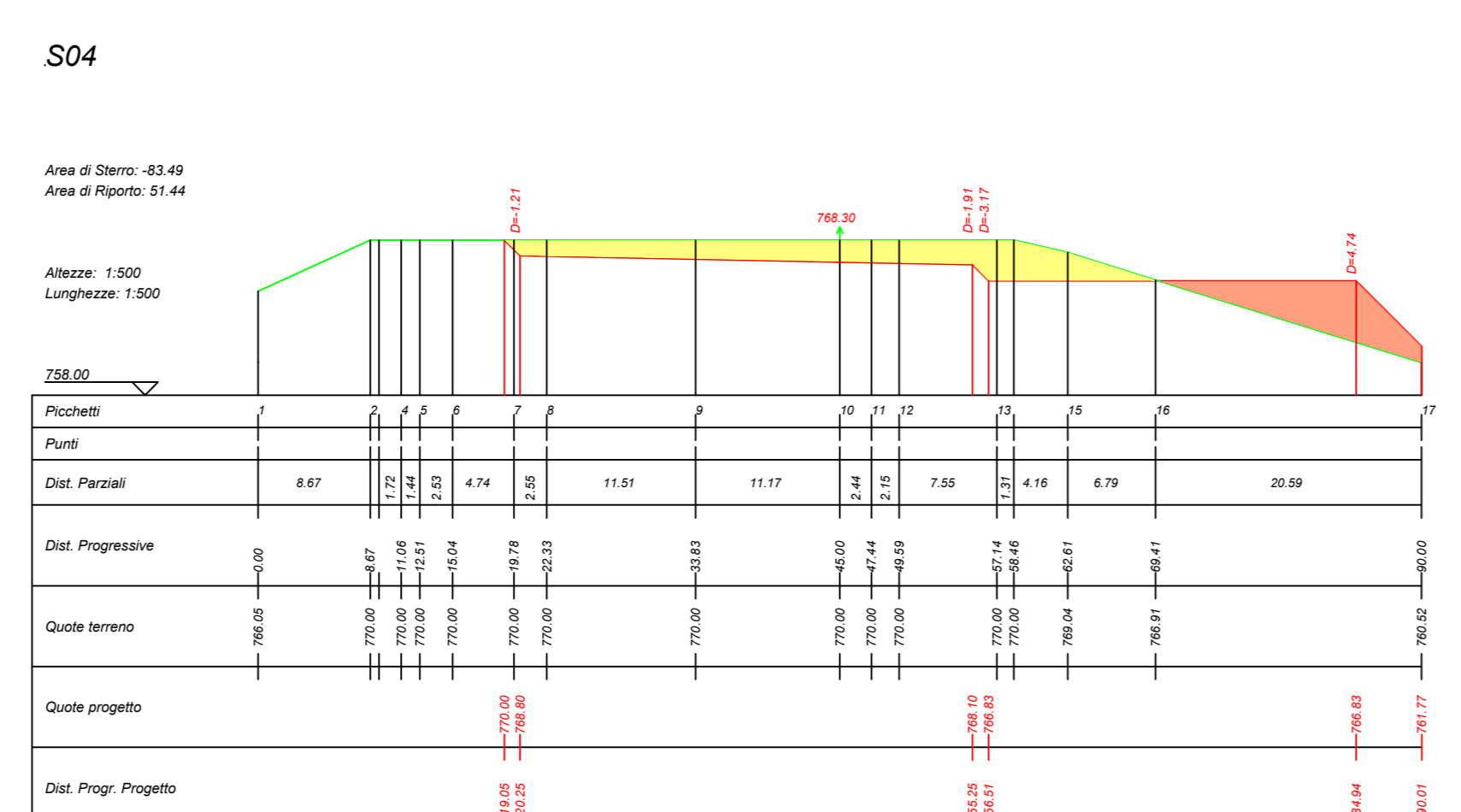
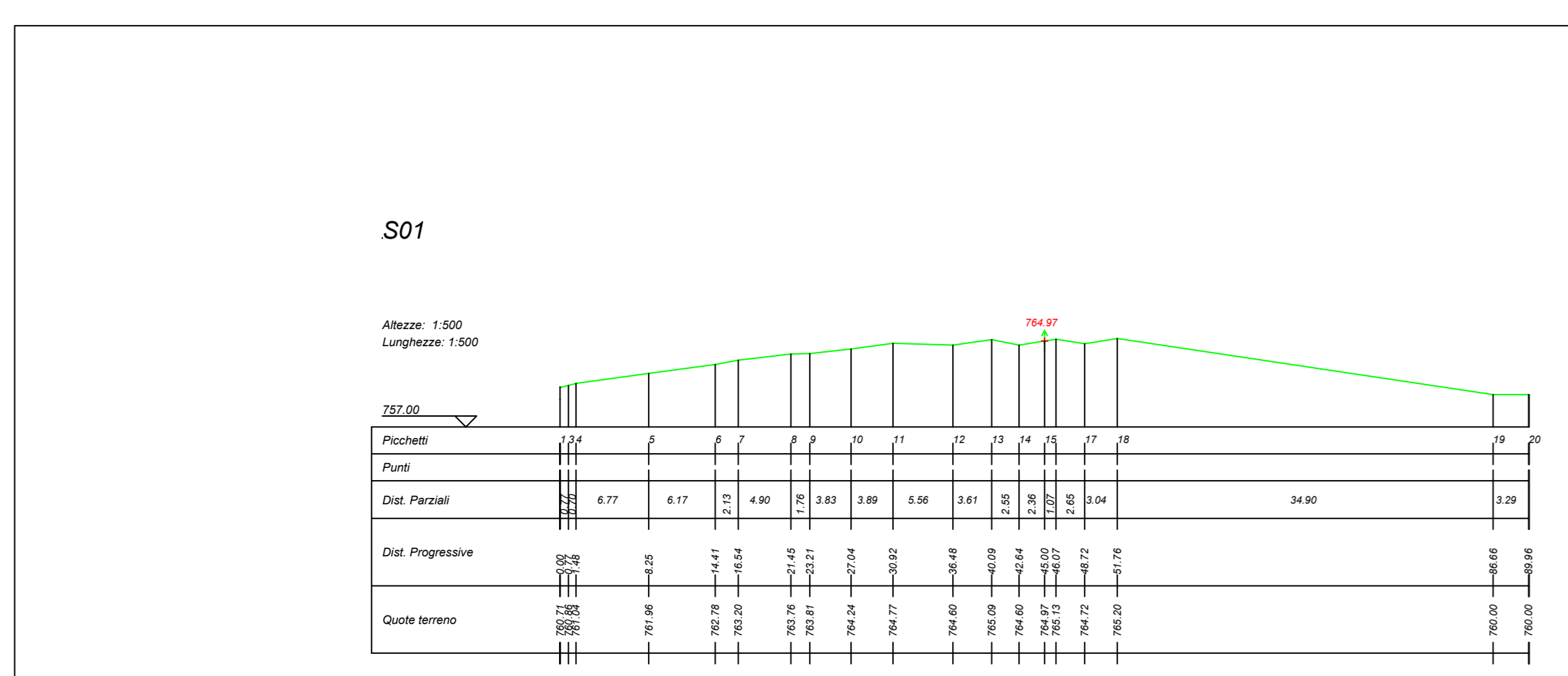
Quota Monte	778.47
Quota Valle	764.97
Lungh. Proiezione	96.39
Lungh. Sviluppo	101.37
Dislivello	13.50
Pendenza Minima	0.00 %
Pendenza Massima	108.08 %
Pendenza Media	38.21 %



- Legenda
- Aerogeneratore
 - Piazzola di montaggio
 - Piazzola di stoccaggio
 - Asse tracciato
 - Area di riporto
 - Area di stero

ELENCO AEROGENERATORI COMUNI DI GANGI (PA) - ENNA (EN) - CALASCIBETTA (EN) - VILLAROSA (EN)

WTG	COORD. WGS84 - Fuso 33	COORD. ED50 - Fuso 33	COORD. GAUSS BOAGA	Caratteristiche tecniche Aerogeneratore di progetto				
	Est	Nord	Est	Nord	H.mostra (m)	Diam. Rotore (m)		
WTG01	428148	4169664	428207	4169877	2448146	4169862	125	150
WTG02	428959	4170103	429028	4170286	2448957	4170101	125	150
WTG03	429684	4170064	429743	4170237	2449682	4170062	125	150
WTG04	430390	4170048	430449	4170241	2450398	4170046	125	150
WTG05	431221	4170152	431280	4170365	2451219	4170150	125	150
WTG06	431846	4169836	431905	4170009	2451844	4169834	125	150
WTG07	427359	4168998	427418	4168891	2447357	4168996	125	150
WTG08	428191	4168984	428250	4168877	2448189	4168982	125	150
WTG09	429067	4167973	429126	4167866	2449065	4167971	125	150
WTG10	428017	4167446	428076	4167339	2448015	4167444	125	150
WTG11	430058	4167405	430117	4167308	2450056	4167403	125	150
WTG12	430058	4167402	430117	4167305	2450056	4167400	125	150
WTG13	430866	4166647	430925	4166540	2450864	4166645	125	150
WTG14	427281	4165476	427340	4165369	2447279	4165474	125	150
WTG15	430866	4164882	430925	4164775	2446884	4164880	125	150
WTG16	427781	4164718	427840	4164611	2447779	4164716	125	150
Anemometro	428551	4167977	428610	4167870	2448549	4167975		Altezza 100 m



REGIONE SICILIA
PROVINCIA DI ENNA
COMUNE DI CALASCIBETTA
LOCALITÀ MURCATO VECCHIO

OGGETTO:
PROGETTO DEFINITIVO PER LA COSTRUZIONE E L'ESERCIZIO DI UN IMPIANTO EOLICO COSTITUITO DA 16 AEROGENERATORI DI POTENZA TOTALE PARI A 96,0 MW E RELATIVE OPERE DI CONNESSIONE

SEZIONE:
SEZIONE D - VIABILITÀ INTERNA AL SITO

PIANTA, PROFILO E SEZIONI PIAZZOLA - PROFILO 5 DI 16

Nome file stampa: **EO.CLB01.PD.D.03.5.pdf**

Codifica Regionale: **R080F0003A01_Elaboratorgrafico_03_31**

Scala: **1:500**

Formato di stampa: **910X1300**

Proponente: **E-WAY 3 S.r.l.**
Piazza di San Lorenzo in Lucina, 4
00186 ROMA (RM)
P.IVA. 16647721006

Progettista: **E-WAY 3 S.r.l.**
Piazza di San Lorenzo in Lucina, 4
00186 ROMA (RM)
P.IVA. 16647721006

CODICE	REV. n.	DATA REV.	REDAZIONE	VERIFICA	VALIDAZIONE
EO.CLB01.PD.D.03.5	00	12/2022	G.Carraro	A. Bottone	A. Bottone