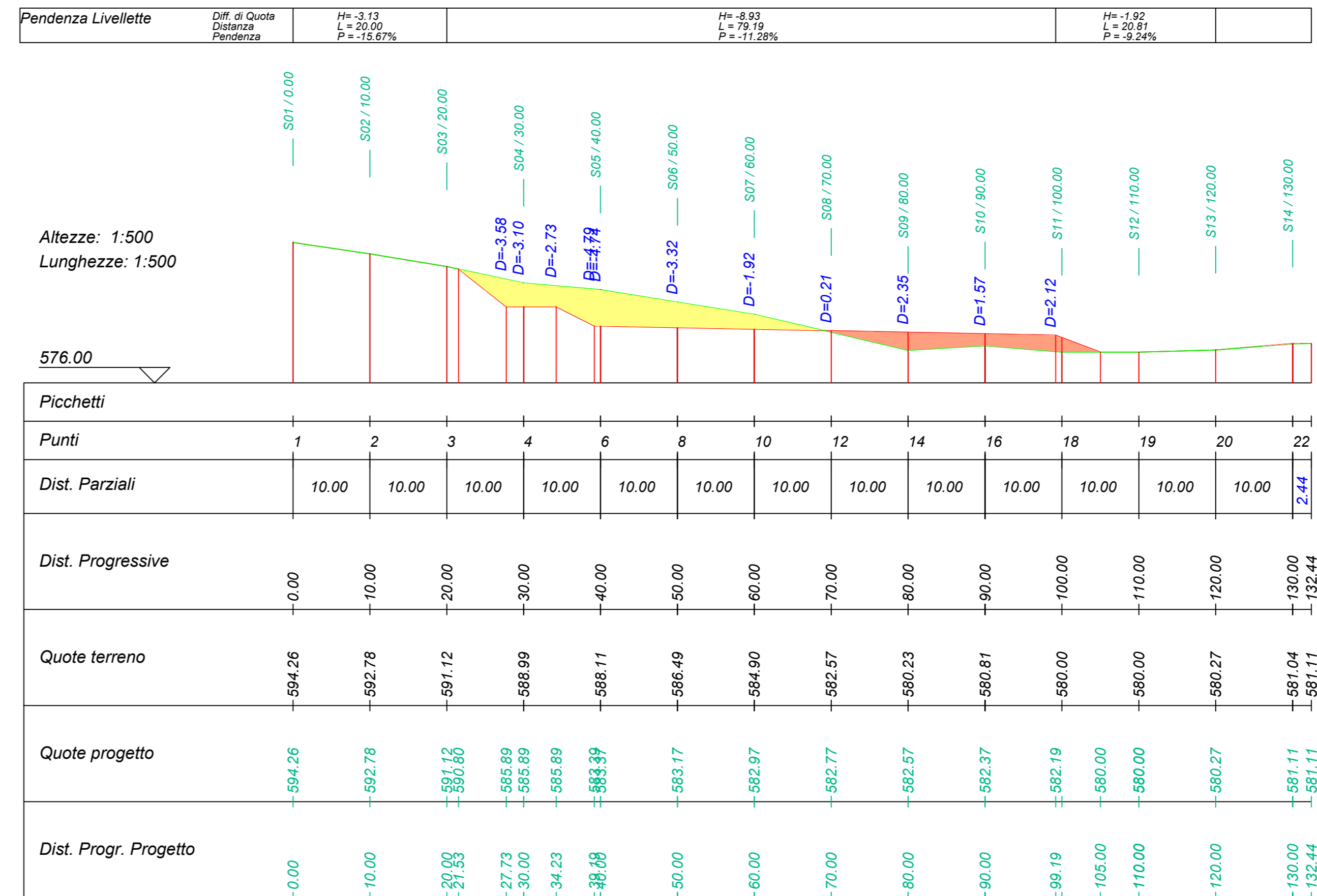


**PROFILO WTG 02**  
Caratteristiche Tracciato di Progetto

Quota Monte	594.26
Quota Valle	580.00
Lungh. Proiezione	132.44
Lungh. Sviluppo	135.47
Dislivello	14.26
Pendenza Minima	0.00 %
Pendenza Massima	-79.06 %
Pendenza Media	19.42 %

**PROFILO WTG 02**

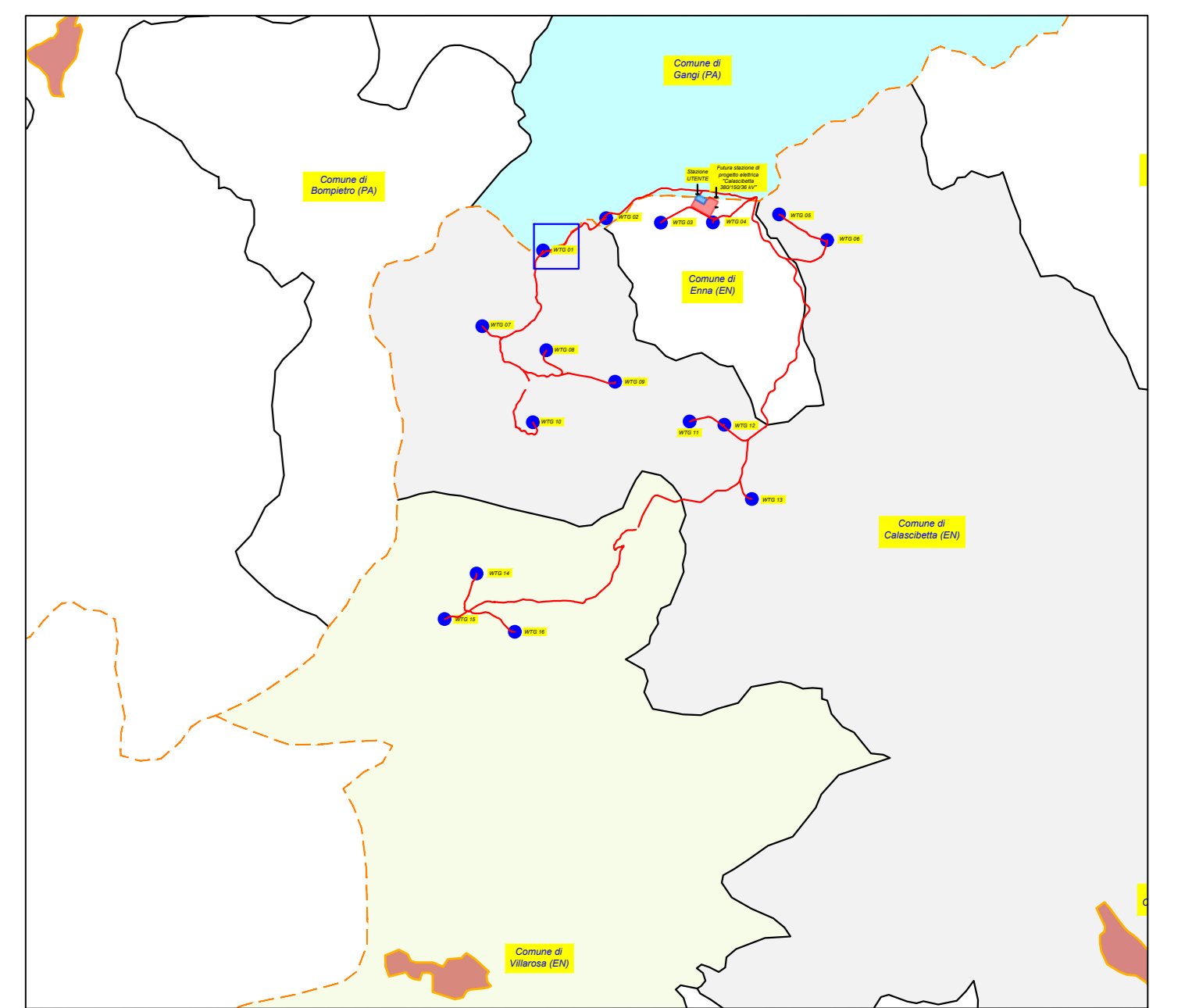
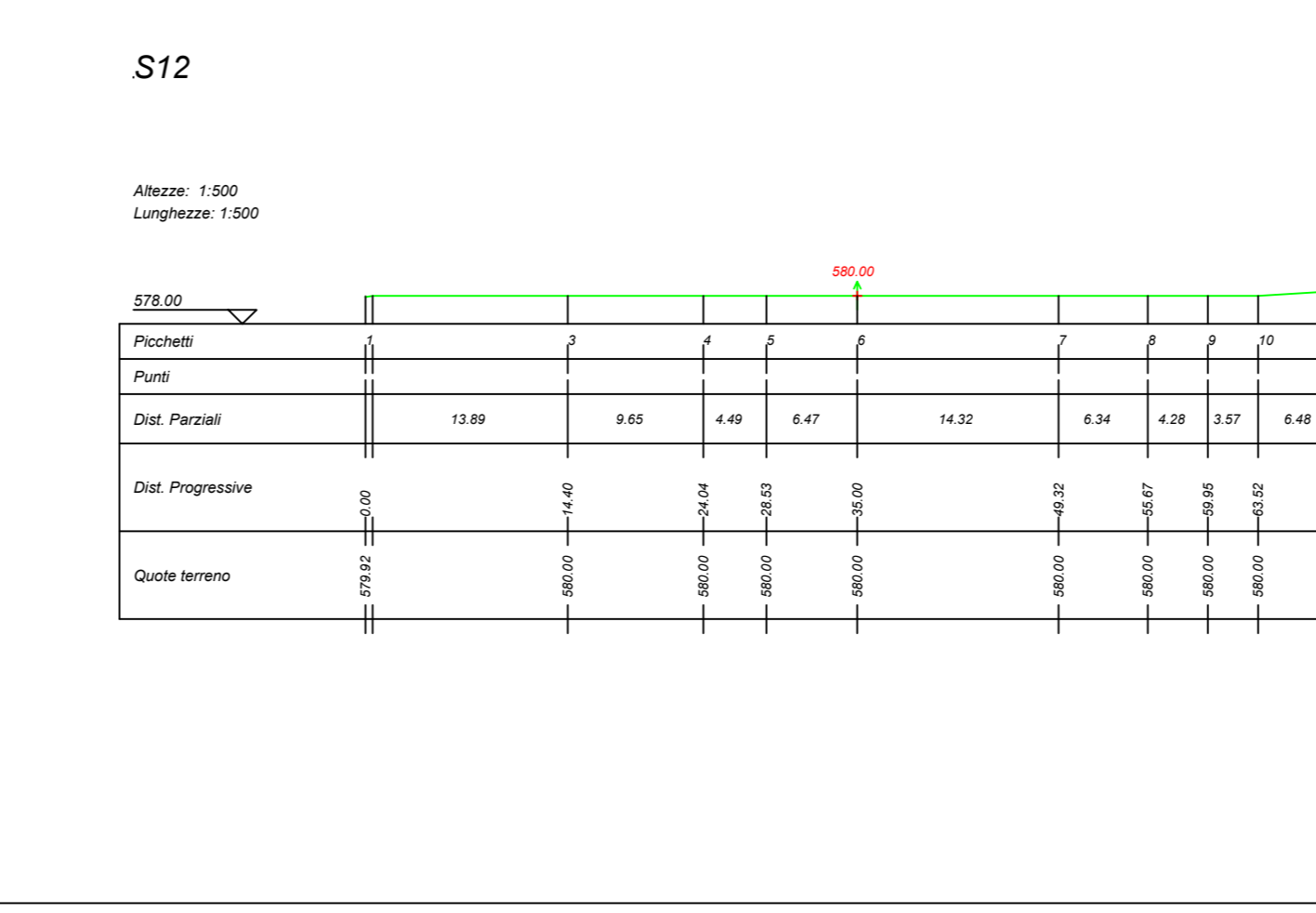
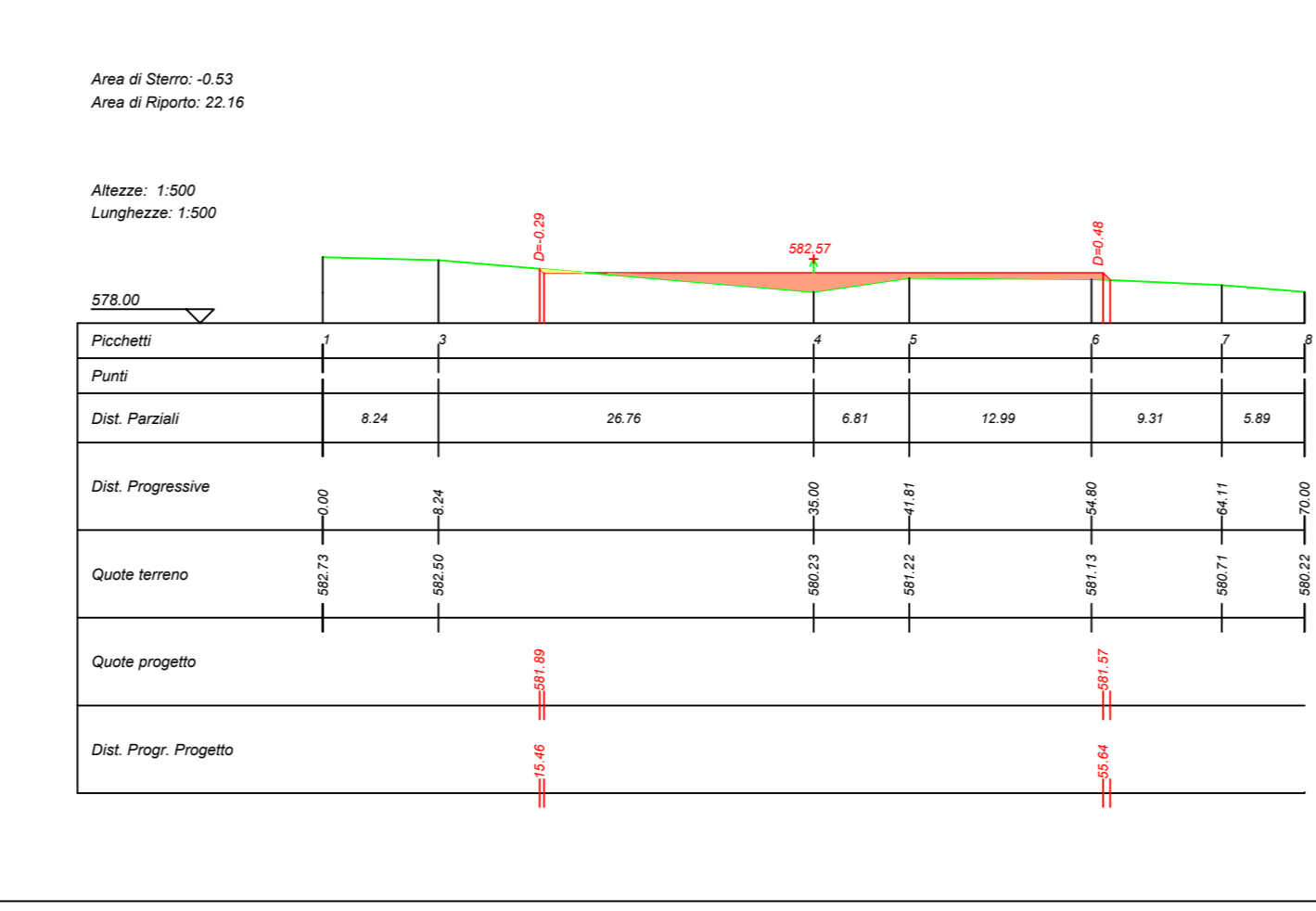
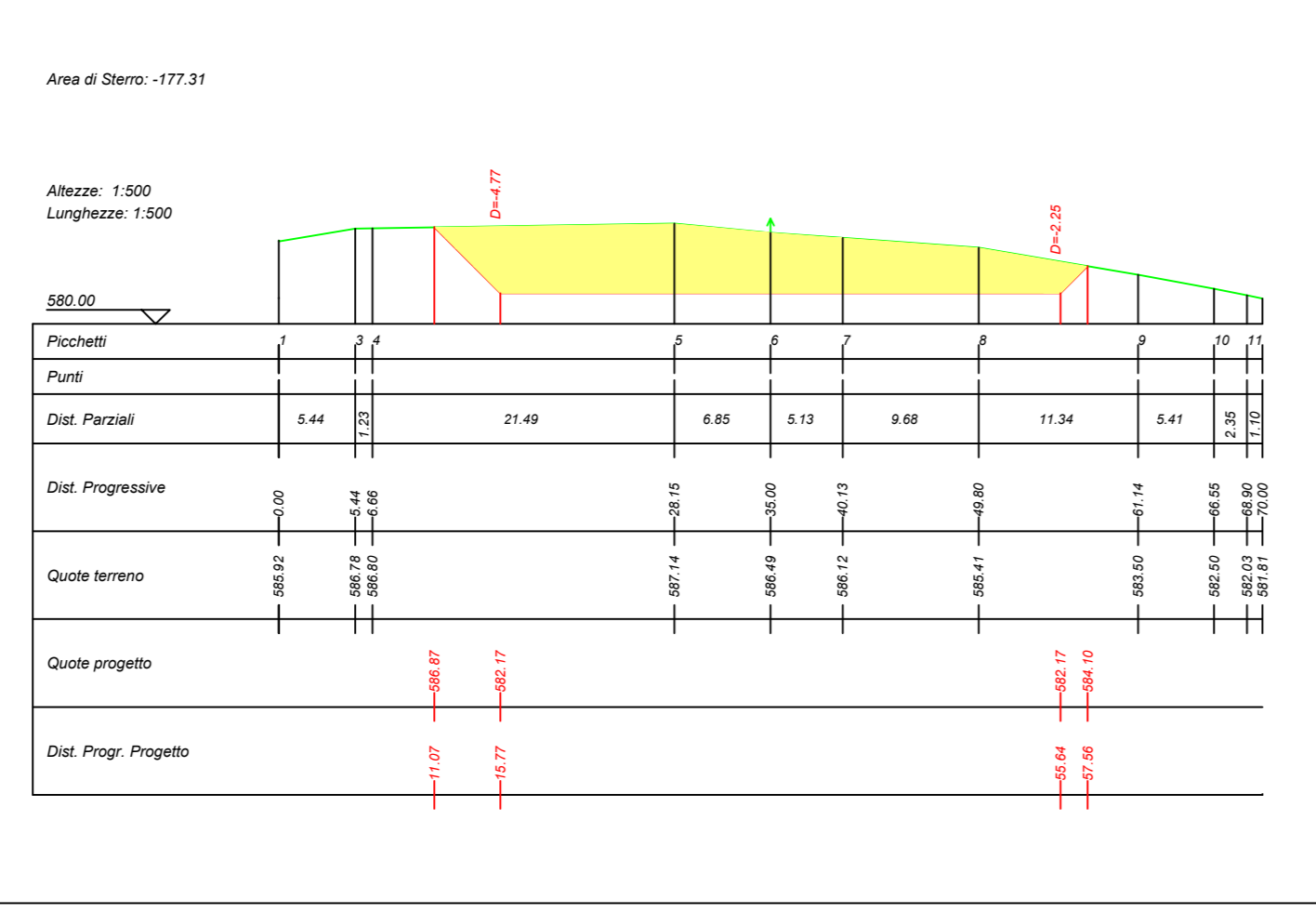
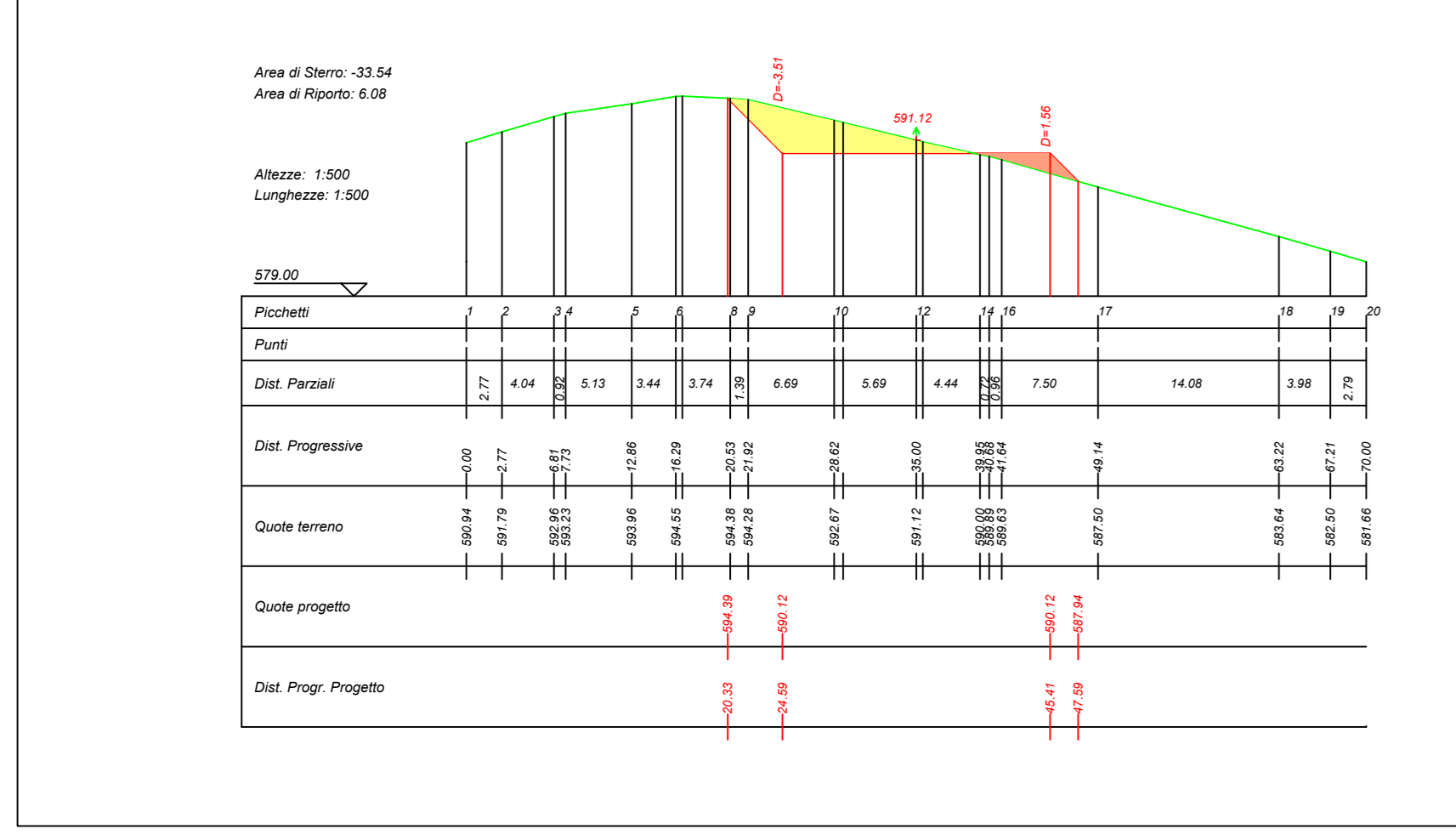
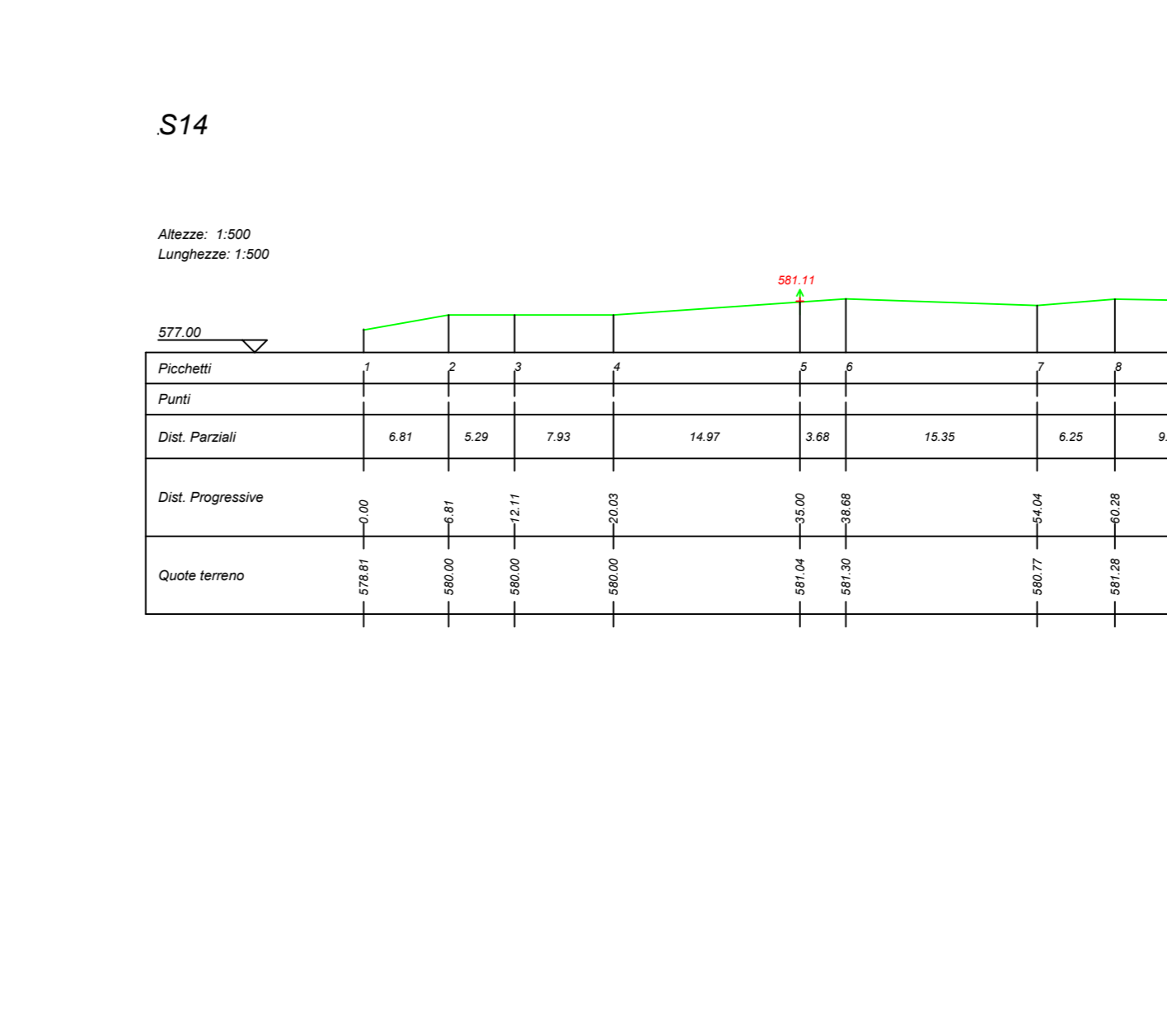
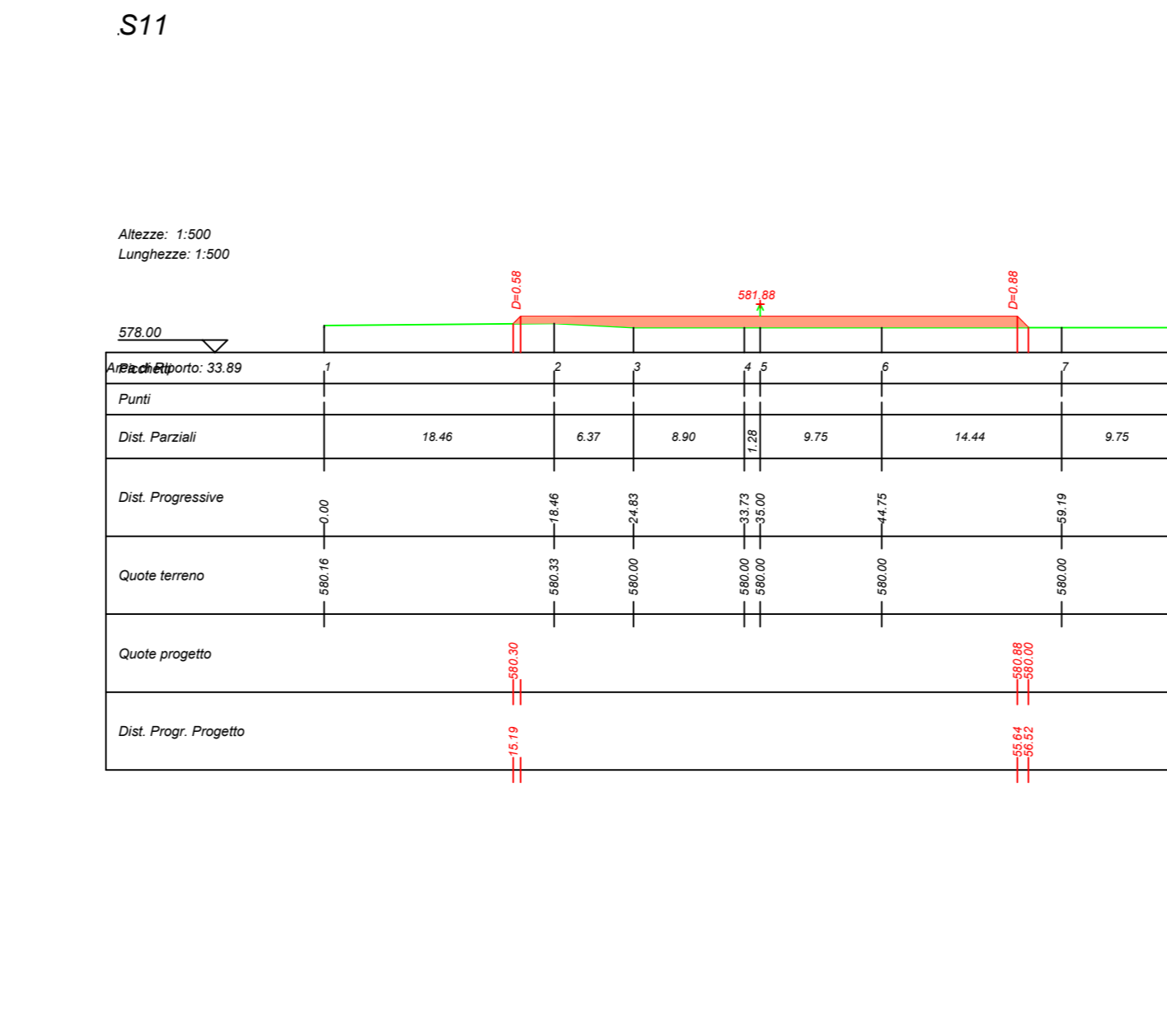
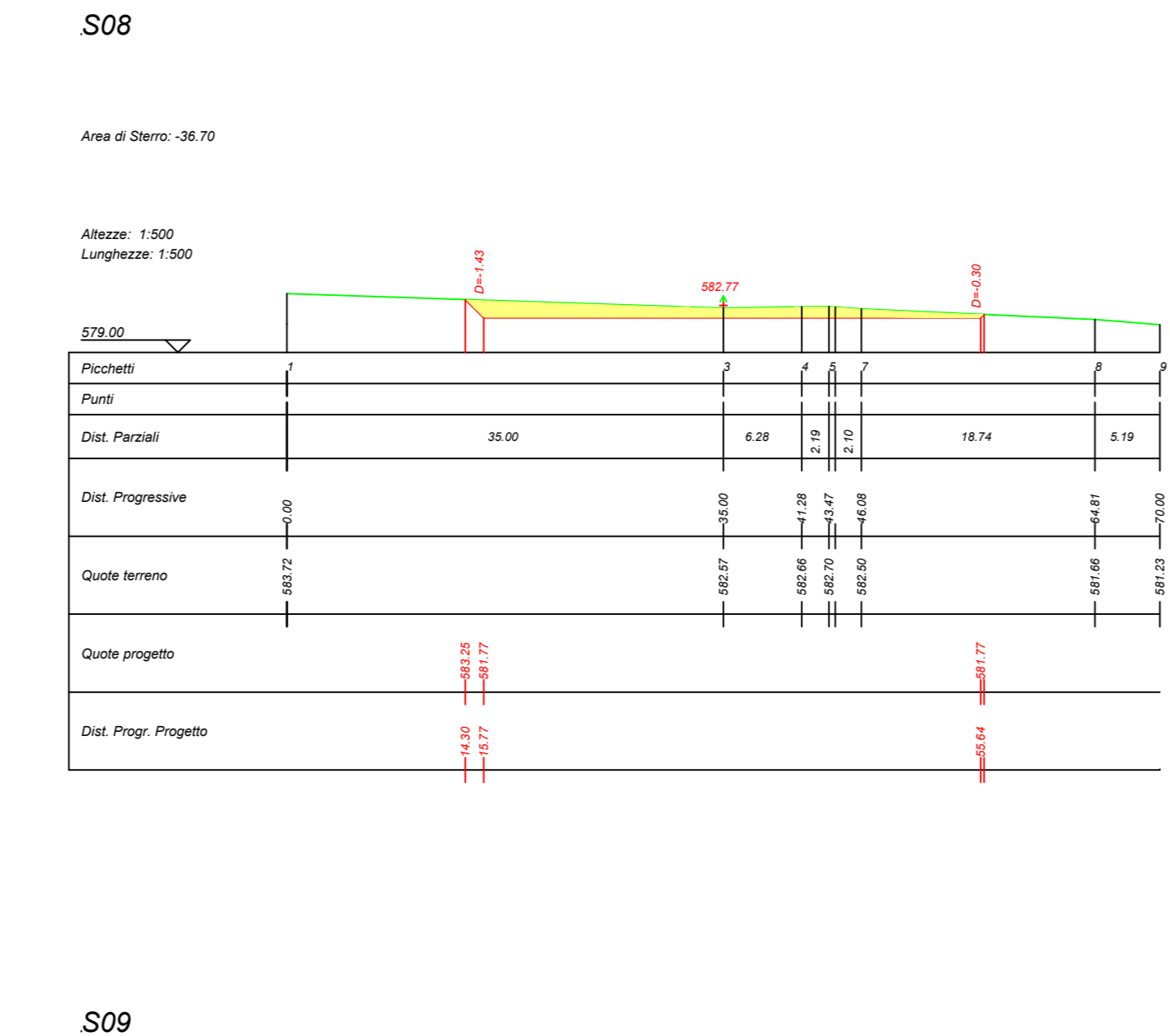
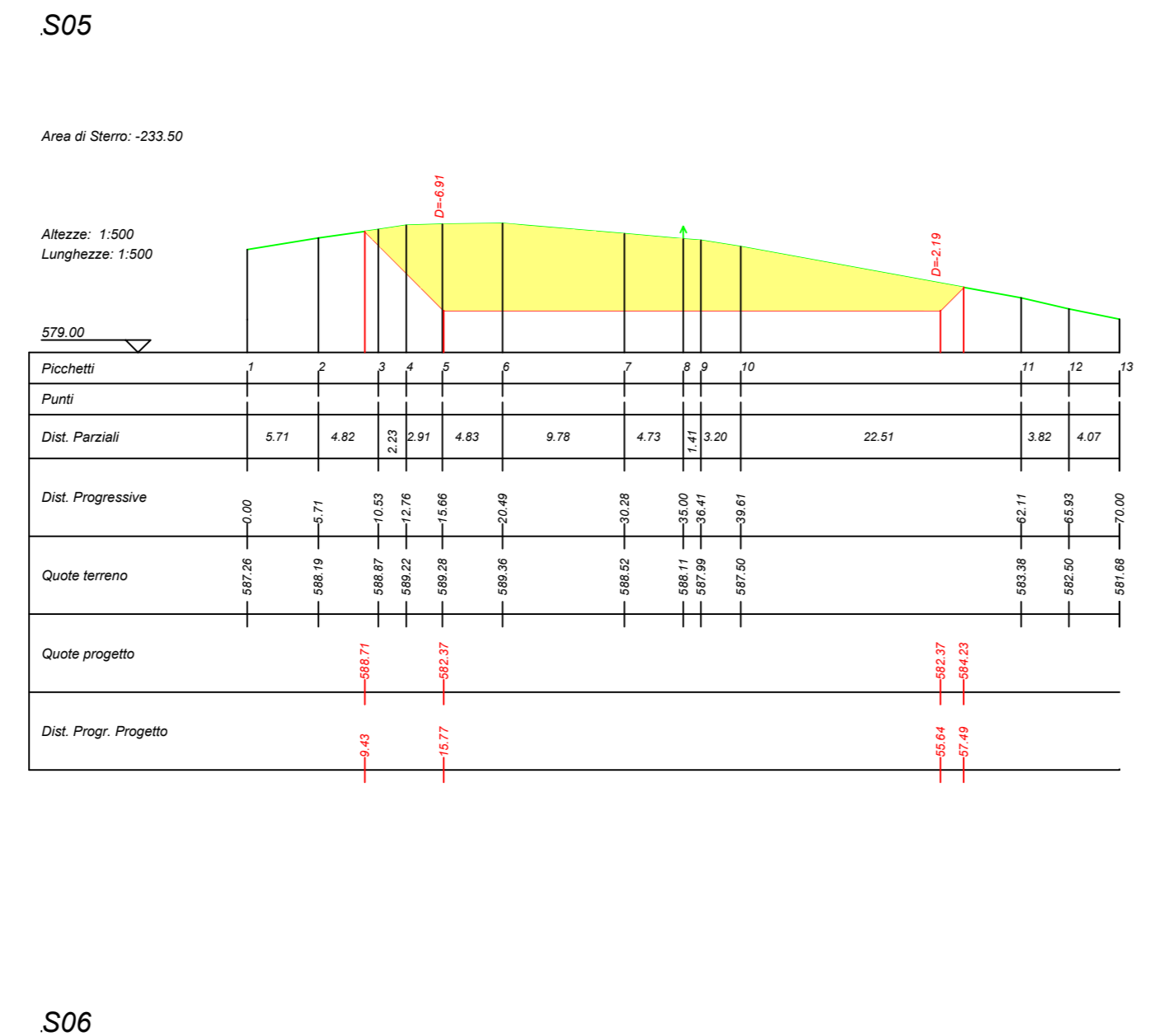
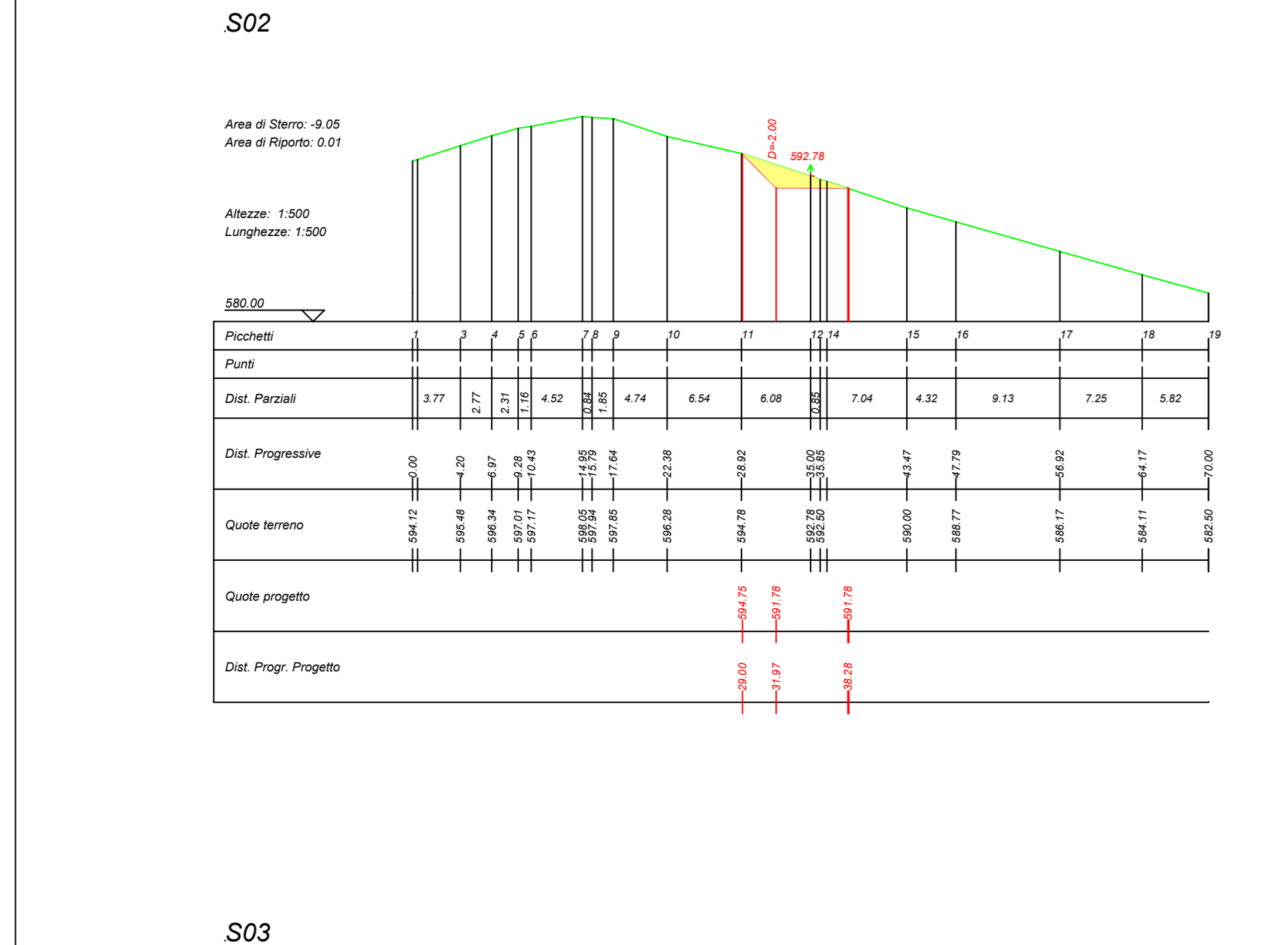
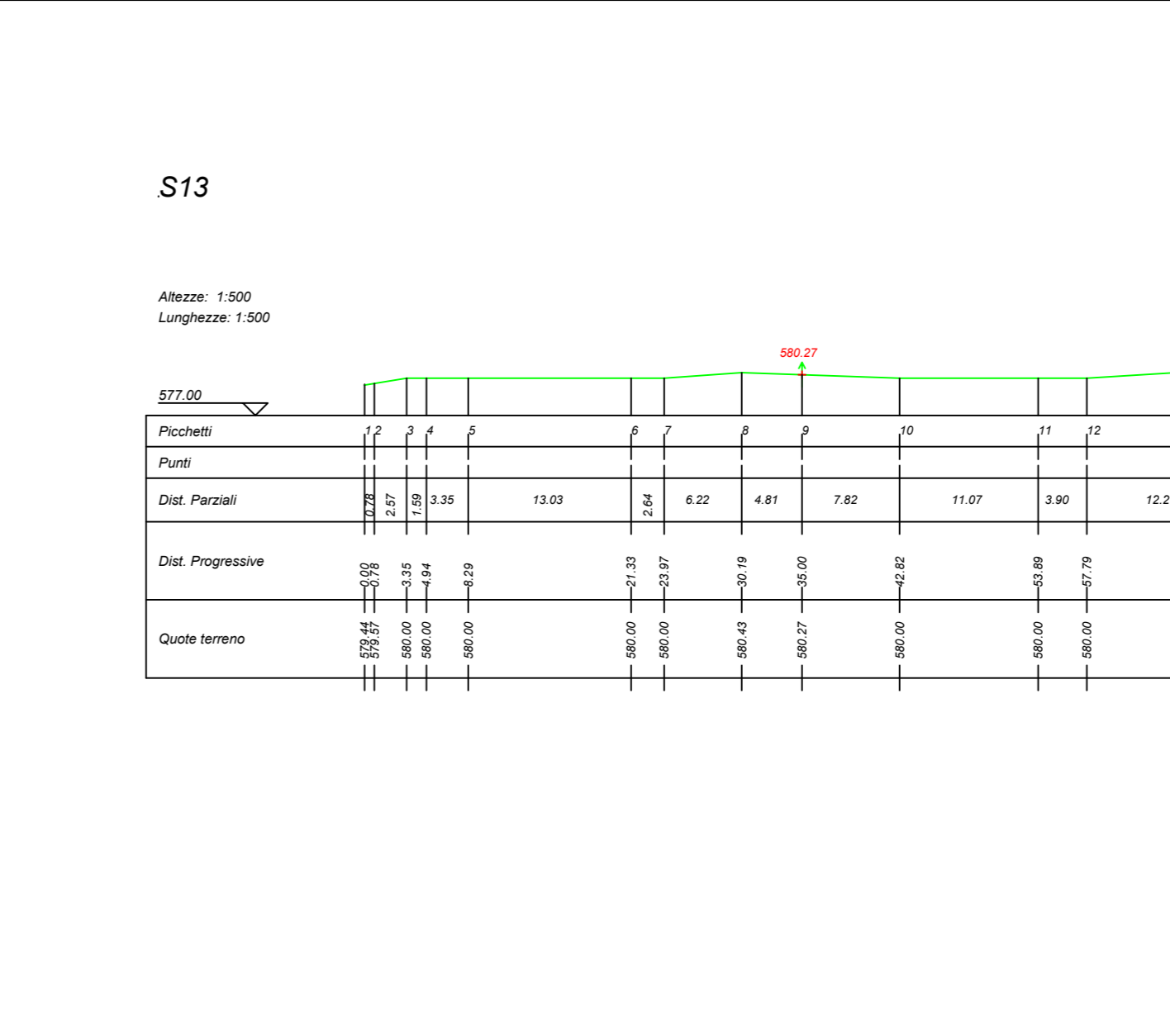
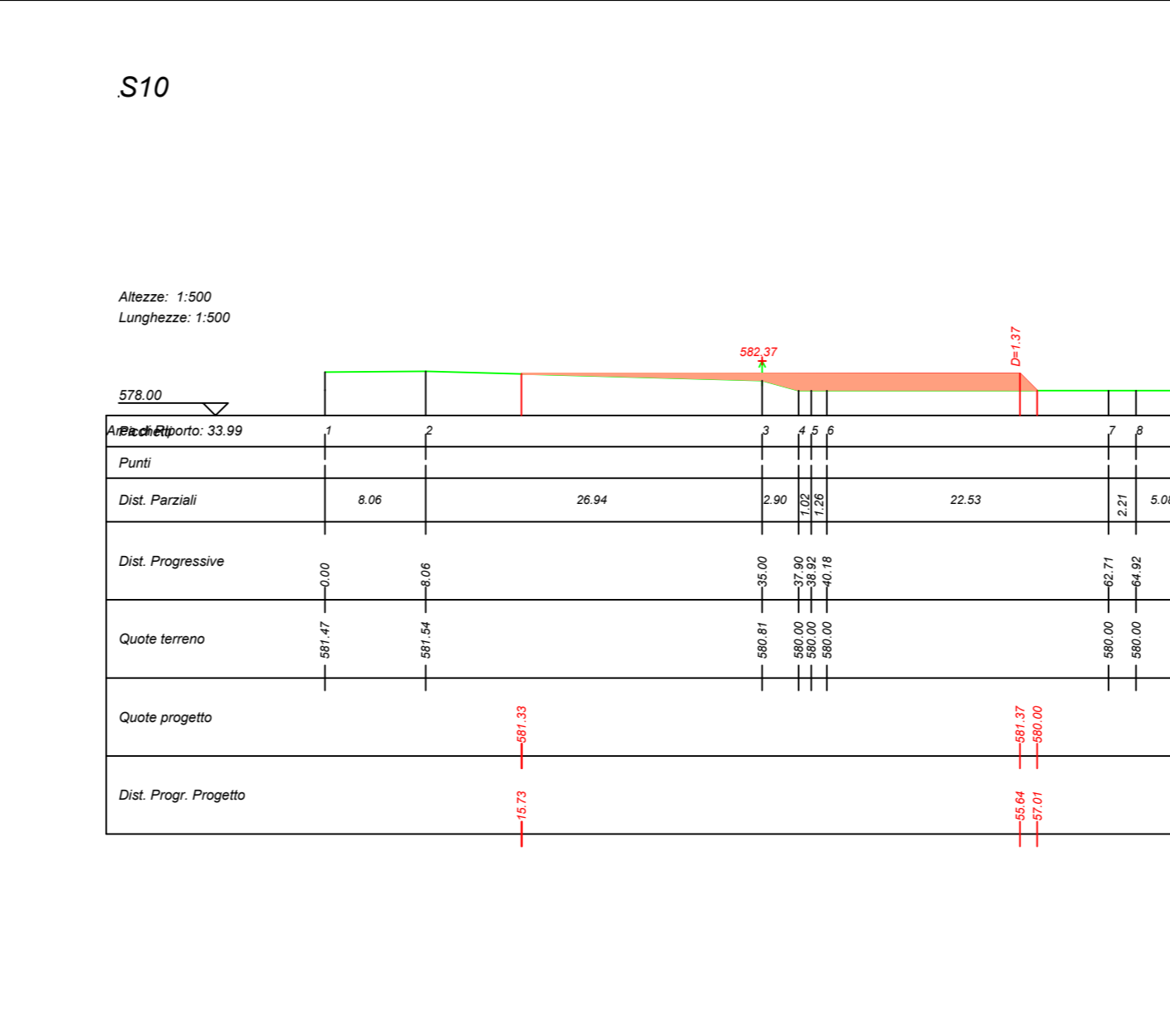
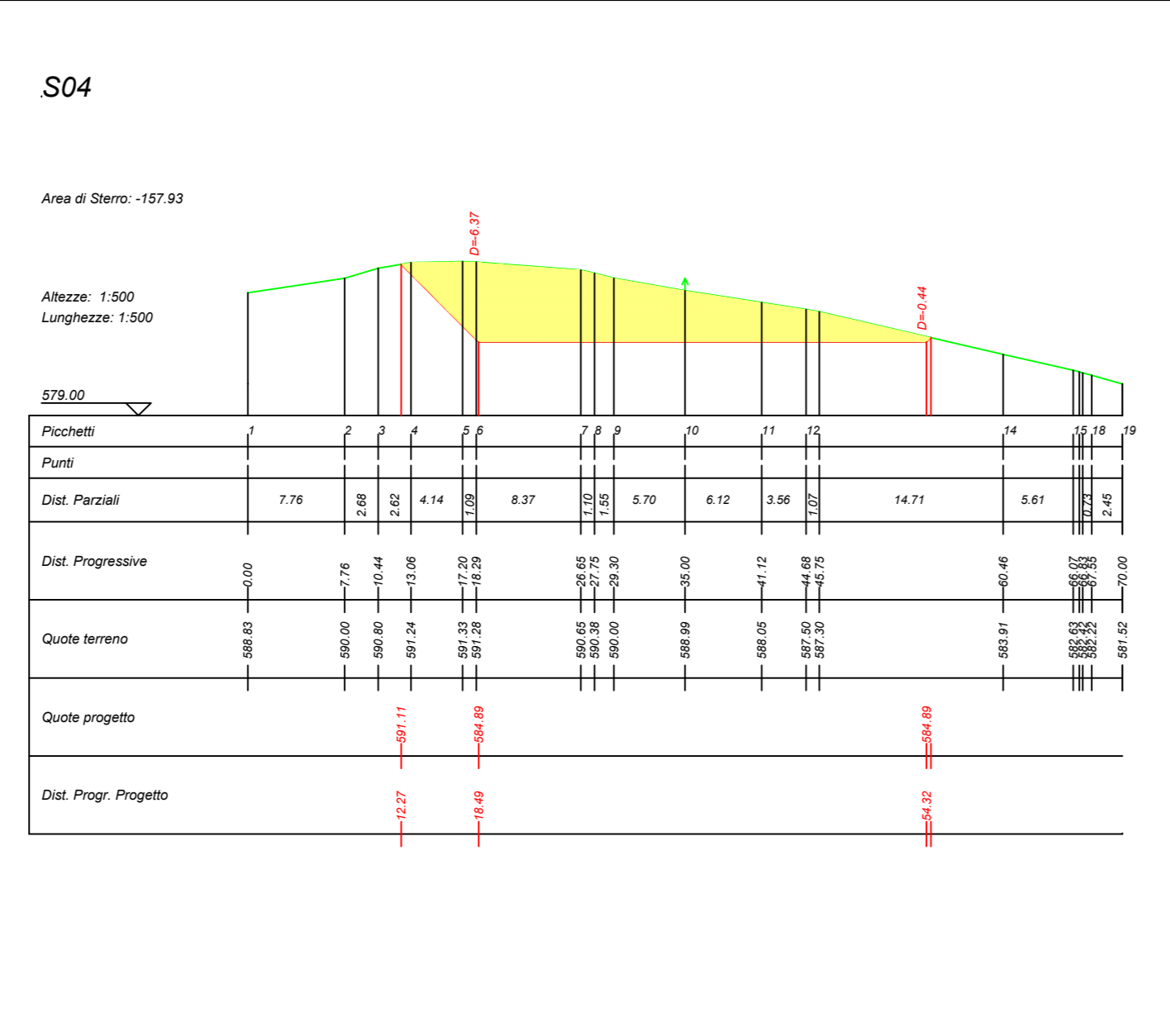
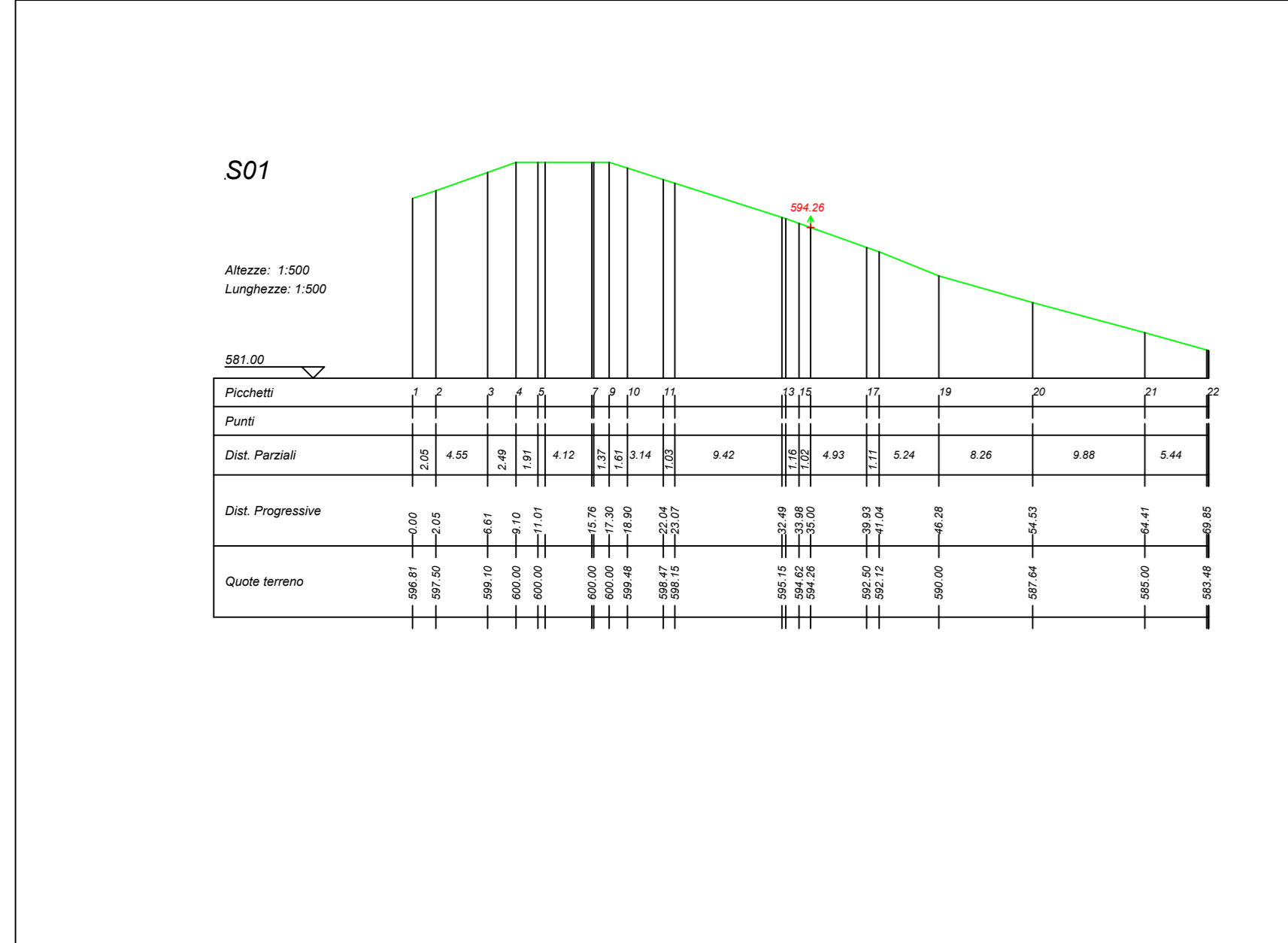


Legenda

- Aerogeneratore
- Piazzola di montaggio
- Piazzola di stoccaggio
- Asse tracciato
- Area di riporto
- Area di sterzo

ELENCO AEROGENERATORI COMUNI DI GANGI (PA) - ENNA (EN) - CALASCIBETTA (EN) - VILLAROSA (EN)

WTG	COORD. WGS84 - Fuso 33		COORD. ED50 - Fuso 33		COORD. GAUSS BOAGA		Caratteristiche tecniche Aerogeneratore di progetto	Diam. Rotore (m)	Altezza (m)
	Est	Nord	Est	Nord	Est	Nord			
WTG01	428148	4169654	428207	4169877	2448146	4169862	125	150	
WTG02	428569	4170109	429028	4170286	2449807	4170101	125	150	
WTG03	429684	4170004	429743	4170237	2449682	4170042	125	150	
WTG04	430360	4170048	430419	4170241	2450358	4170046	125	150	
WTG05	431221	4170152	431280	4170365	2451239	4170150	125	150	
WTG06	431846	4169836	431905	4170009	2451844	4169814	125	150	
WTG07	427359	4168998	427418	4168891	2447357	4168996	125	150	
WTG08	428191	4168384	428250	4168577	2448189	4168382	125	150	
WTG09	429067	4167973	429146	4168166	2449065	4167971	125	150	
WTG10	428017	4167446	428076	4167639	2448015	4167444	125	150	
WTG11	430058	4167405	430117	4167648	2450056	4167403	125	150	
WTG12	430058	4167402	430057	4167606	2450056	4167400	125	150	
WTG13	430866	4166647	430925	4166640	2450864	4166645	125	150	
WTG14	427281	4165476	427340	4165669	2447779	4165474	125	150	
WTG15	428666	4164882	428625	4165075	2446884	4164880	125	150	
WTG16	427781	4164718	427840	4164911	2447779	4164716	125	150	
Anemometro	428551	4167977	428610	4168170	2448549	4167975		Altezza 100 m	



**REGIONE SICILIA**  
PROVINCIA DI ENNA  
**COMUNE DI CALASCIBETTA**  
LOCALITÀ MURCATO VECCHIO

Oggetto:  
**PROGETTO DEFINITIVO PER LA COSTRUZIONE E L'ESERCIZIO DI UN IMPIANTO EOLICO COSTITUITO DA 16 AEROGENERATORI DI POTENZA TOTALE PARI A 96,0 MW E RELATIVE OPERE DI CONNESSIONE**

Sezione:  
**SEZIONE D - VIABILITÀ INTERNA AL SITO**

Elaborato:  
**PIANTA, PROFILO E SEZIONI PIAZZOLA - PROFILO 2 DI 16**

Nome file stampa: **EO.CLB01.PD.D.03.2.pdf**    Codice Regionale: **RS05P00060A\_ElaboratoGrafico\_03\_28**    Scala: **1:500**    Formato di stampa: **910X1300**

Proponente:  
**E-WAY 3 S.r.l.**  
Piazza di San Lorenzo in Lucina, 4  
00186 ROMA (RM)  
P.IVA. 16647721006

Progettista:  
**E-WAY 3 S.r.l.**  
Piazza di San Lorenzo in Lucina, 4  
00186 ROMA (RM)  
P.IVA. 16647721006

**E-WAY 3 S.r.l.**  
Piazza di San Lorenzo in Lucina, 4  
00186 ROMA (RM)  
P.IVA. 16647721006  
PEC: e-way3@e-way3.it

CODICE	REV. n.	DATA REV.	REDAZIONE	VERIFICA	VALIDAZIONE
EO.CLB01.PD.D.03.2	00	12/2022	G.Carraro	A. Bottone	A. Bottone