DATI TECNICI FUNZIONALI

VIMINATE, FASCINATE, INERBIMENTI	
PALIZZATE	
BRIGLIE, GABBIONATE, SCOGLIERE	
DIAFRAMMI IN SACCHETTI	
PARALLELISMO	
AREA DI PASSAGGIO	
COPERTURA MINIMA DELLA CONDOTTA	
ATTRAVERSAMENTO SERVIZI	
SFIATI, POSTI DI MISURA P.C.	
PROTEZIONI MECCANICHE E LUNGHEZZE	
PEZZI SPECIALI IN LINEA	
TIPO TUBAZIONE E LUNGHEZZE	
FUNZIONI DEL "PUNTO"	
CONFINI AMMINISTRATIVI	

DATI CARATTERISTICI

DATI DI COSTRUZIONE

PRESSIONE DI PROGETTO bar
PRESSIONE CPI 75.0 bar
GRADO DI UTILIZZAZIONE DICHIARATO f - 1.40
DIAMETRO PREVALENTE = 1050.0 (DN)

REALIZZATO IN CONFORMITA' AL D.M. 24/11/84
CONFORMITA' AL D.M NUMERO D.M. 24/11/84
PER MODIFICHE REALIZZATE SUCCESSIVAMENTE

RIVESTIMENTO GIUNTI DI SALDATURA

IMPIANTO MUNITO DI CAVO TELE

DATI GENERALI

DN 1050 (API) sp. mm da prog 0.00 a prog 18618.71

DIAMETRO INTERNO DEFINITO Di mm

LUNGHEZZA TOTALE IMPIANTO 18618.71 m.

FASE EMISSIONE Progetto

PLANIMETRIA 1:2000

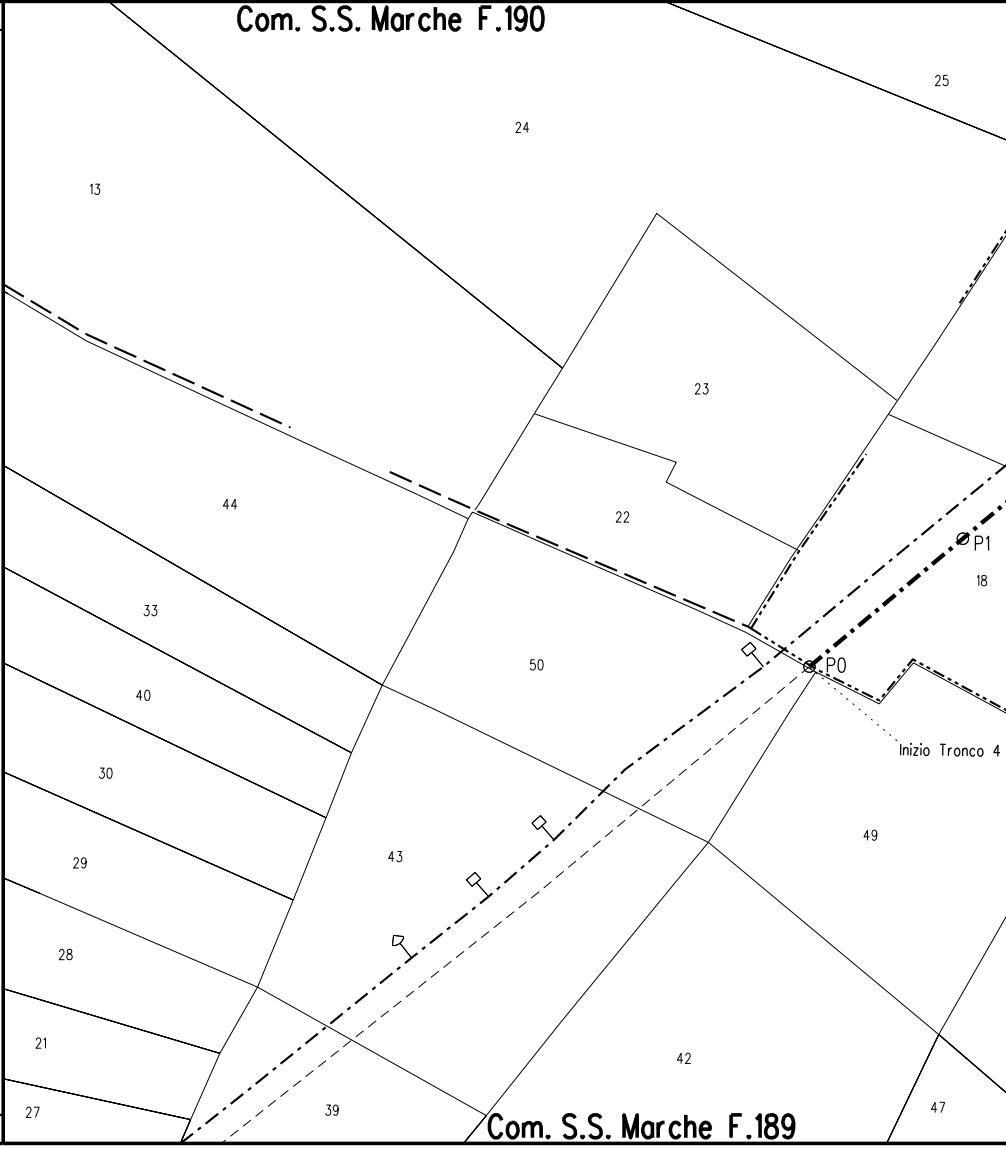
Com. S.S. Marche F.190
25
24
13
23
22
44
33
50
40
30
29
28
21
27
39
43
42
49
47
18
P1
P0
Inizio Tronco 4
Com. S.S. Marche F.189

CONFINI AMMINISTRATIVI

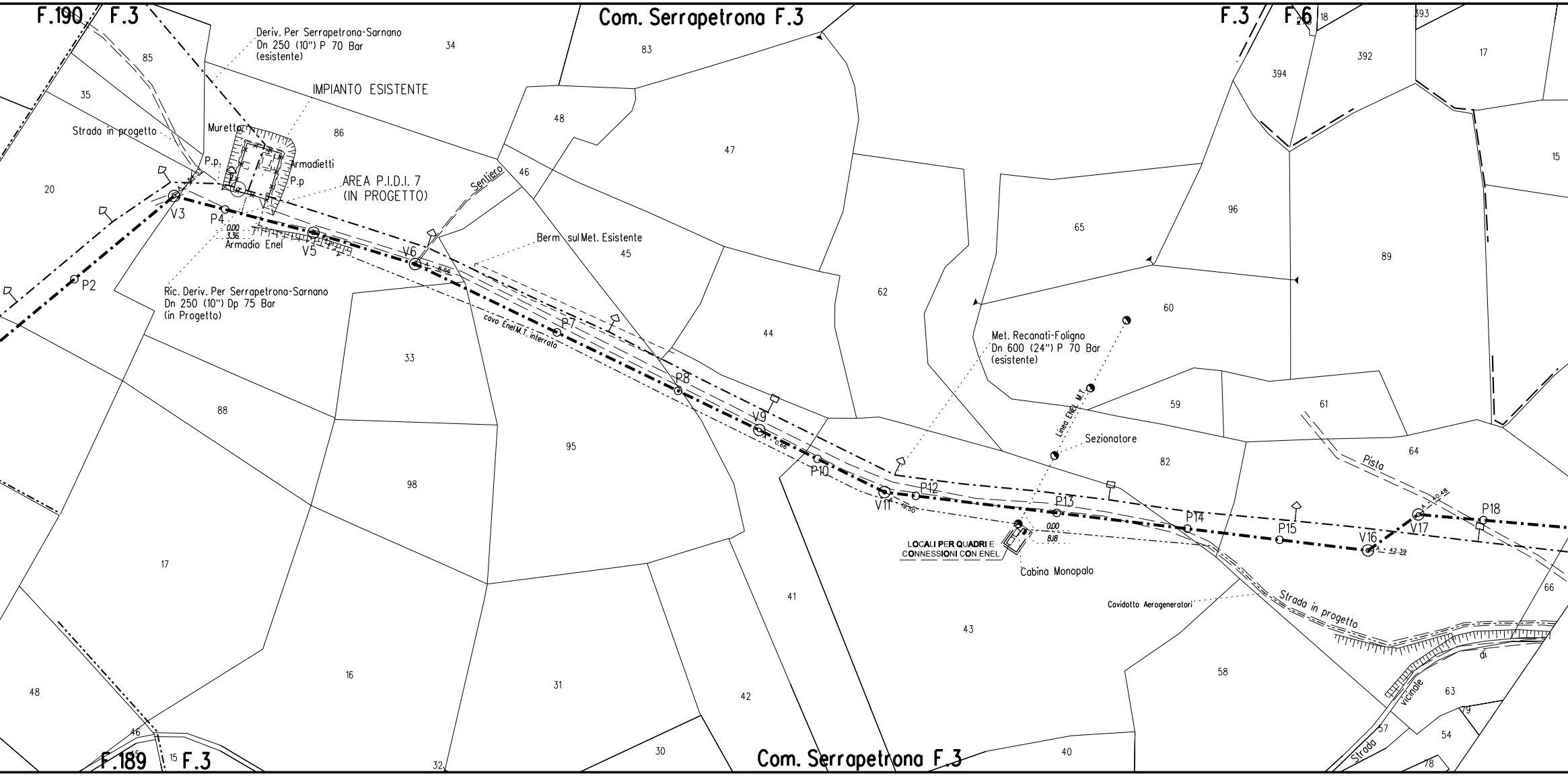
F.190
F.3
Com. Serrapetrona F.3
F.3
F.6
Deriv. Per Serrapetrona-Sarnano
Dn 250 (10") P 70 Bar
(esistente)
IMPIANTO ESISTENTE
Strada in progetto
Muretto
P.p.
Armadietti
P.p
AREA P.I.D.I. 7
(IN PROGETTO)
Sentiero
V3
P4
0.00
3.36
Armadio Enel
V5
V6
8.56
Berm sul Met. Esistente
P2
Ric. Deriv. Per Serrapetrona-Sarnano
Dn 250 (10") Dp 75 Bar
(in Progetto)
cavo Enel M.T. interrato
P7
P8
V9
0.66
P10
V11
19.50
P12
P13
P14
P15
V16
42.39
V17
40.48
P18
Met. Recanati-Foligno
Dn 600 (24") P 70 Bar
(esistente)
Linea ENEL M.T.
Sezionatore
0.00
8.18
LOCALI PER QUADRI E
CONNESSIONI CON ENEL
Cabina Monopalo
Cavidotto Aerogeneratori
Strada in progetto
Pista
Strada vicinale di
Com. Serrapetrona F.3
F.189
F.3
85
35
20
34
86
83
48
47
46
45
44
33
62
65
96
60
59
61
89
394
392
18
393
17
15
64
82
88
95
98
17
16
31
30
32
42
41
43
40
58
66
63
57
54
79
78
48
46
15

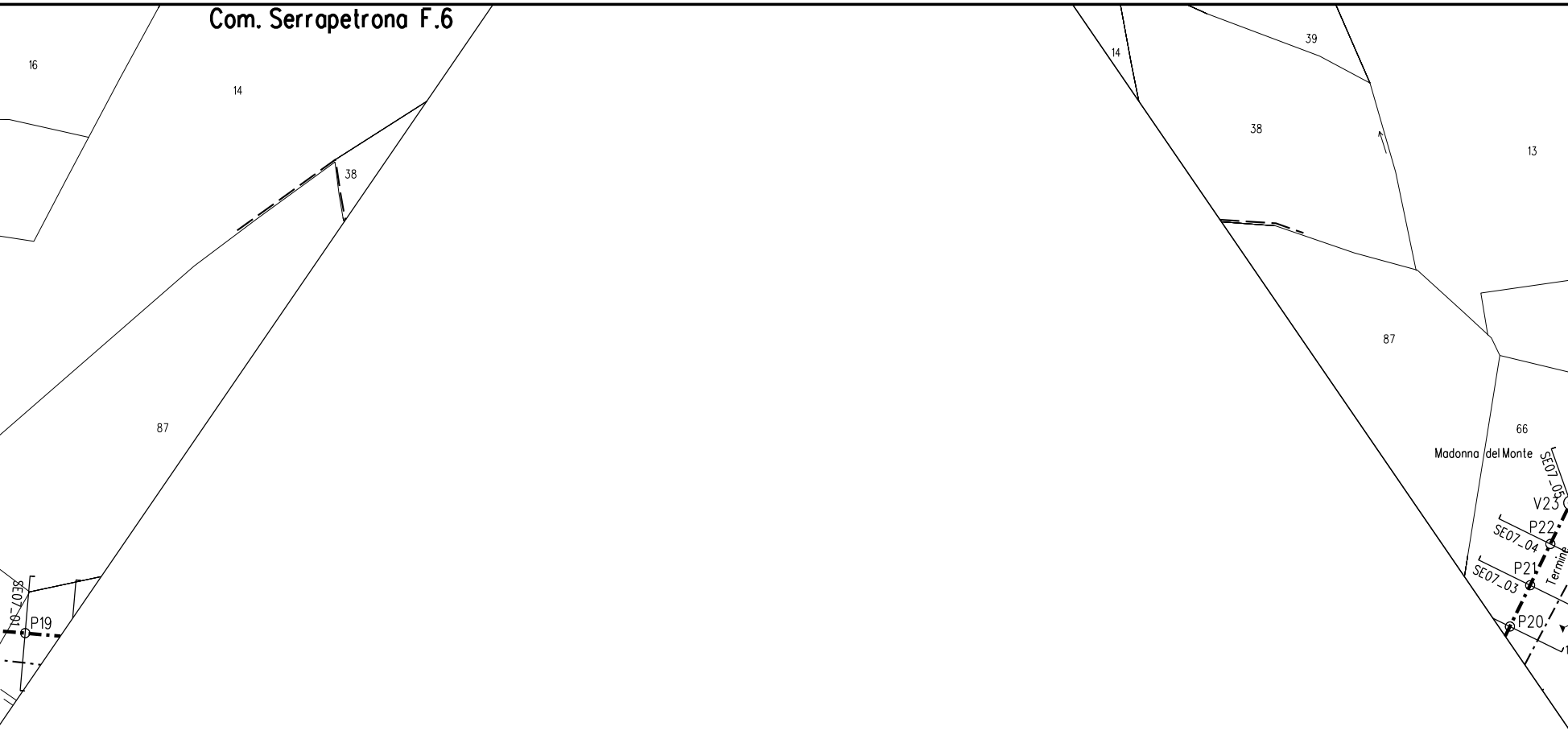
Com. Serrapetrona F.6
16
14
38
87
SE07_01
P19
14
39
38
13
87
66
Madonna del Monte
SE07_05
V23
P22
SE07_04
P21
SE07_03
P20
Termine

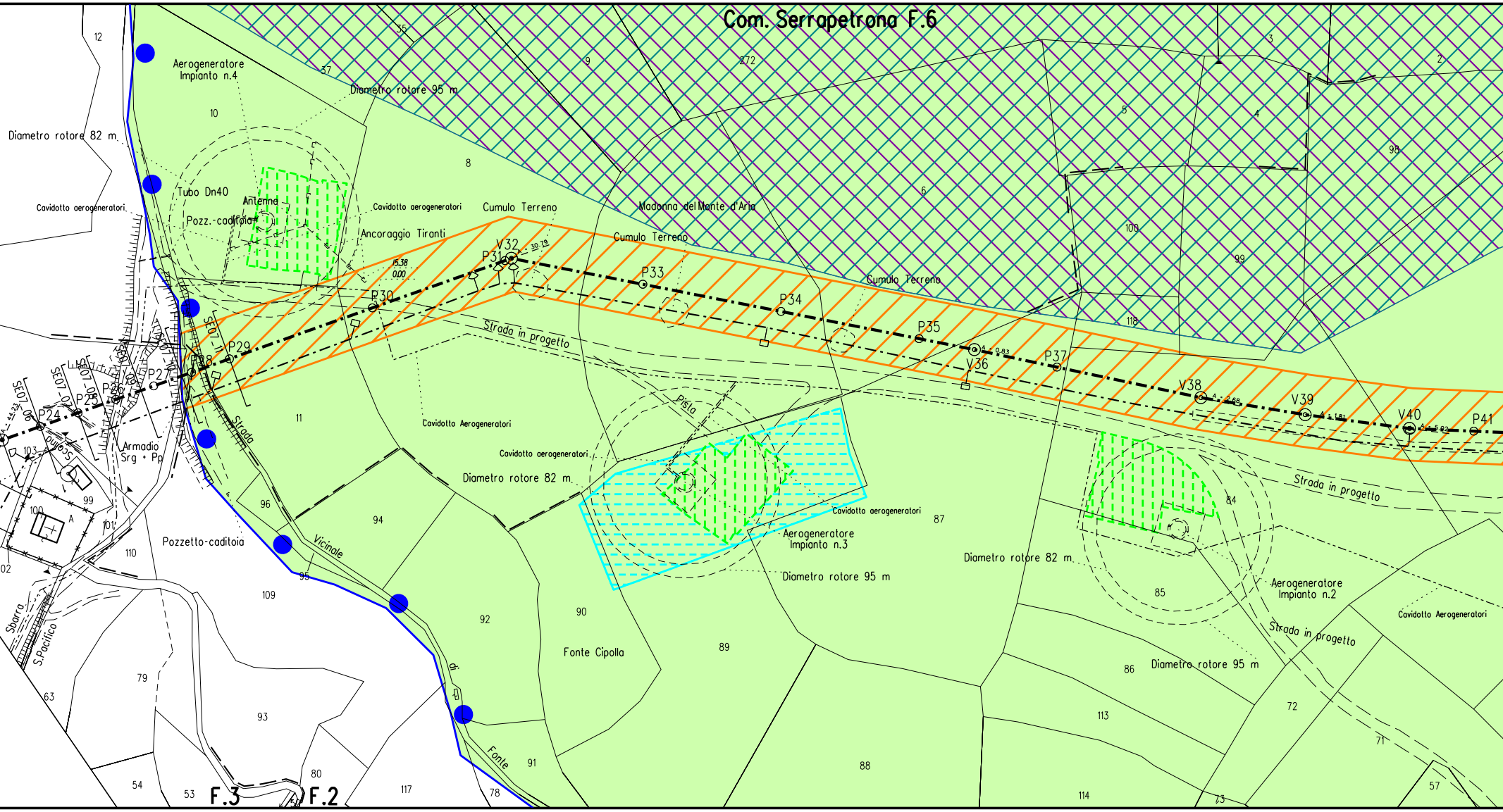
Com. Serrapetrona F.6
Aerogeneratore Impianto n.4
Diametro rotore 95 m
Diametro rotore 82 m
Tubo Dn40
Antenna
Pozz.-caditoia
Cavidotto aerogeneratori
Cavidotto aerogeneratori
Ancoraggio Tiranti
Cumulo Terreno
Cumulo Terreno
Cumulo Terreno
Madonna del Monte d'Aria
V32
P31
P30
P29
P28
P27
P26
P25
P24
P33
P34
P35
V36
P37
V38
V39
V40
P41
15.38
0.00
Strada in progetto
Pista
Strada Vicinale di Fonte
Armadio Srg + Pp
Pozzetto-caditoia
Cavidotto Aerogeneratori
Cavidotto aerogeneratori
Diametro rotore 82 m
Cavidotto aerogeneratori
Aerogeneratore Impianto n.3
Diametro rotore 95 m
Diametro rotore 82 m
Aerogeneratore Impianto n.2
Cavidotto Aerogeneratori
Strada in progetto
Strada in progetto
Diametro rotore 95 m
Fonte Cipolla
Sbarra S.Pacifico
F.3
F.2
12
10
37
35
9
272
3
2
5
4
98
8
6
100
99
118
11
96
94
95
109
110
103
99
100
101
102
63
79
93
54
53
80
117
78
91
92
90
89
88
87
85
84
86
113
114
72
71
73
57

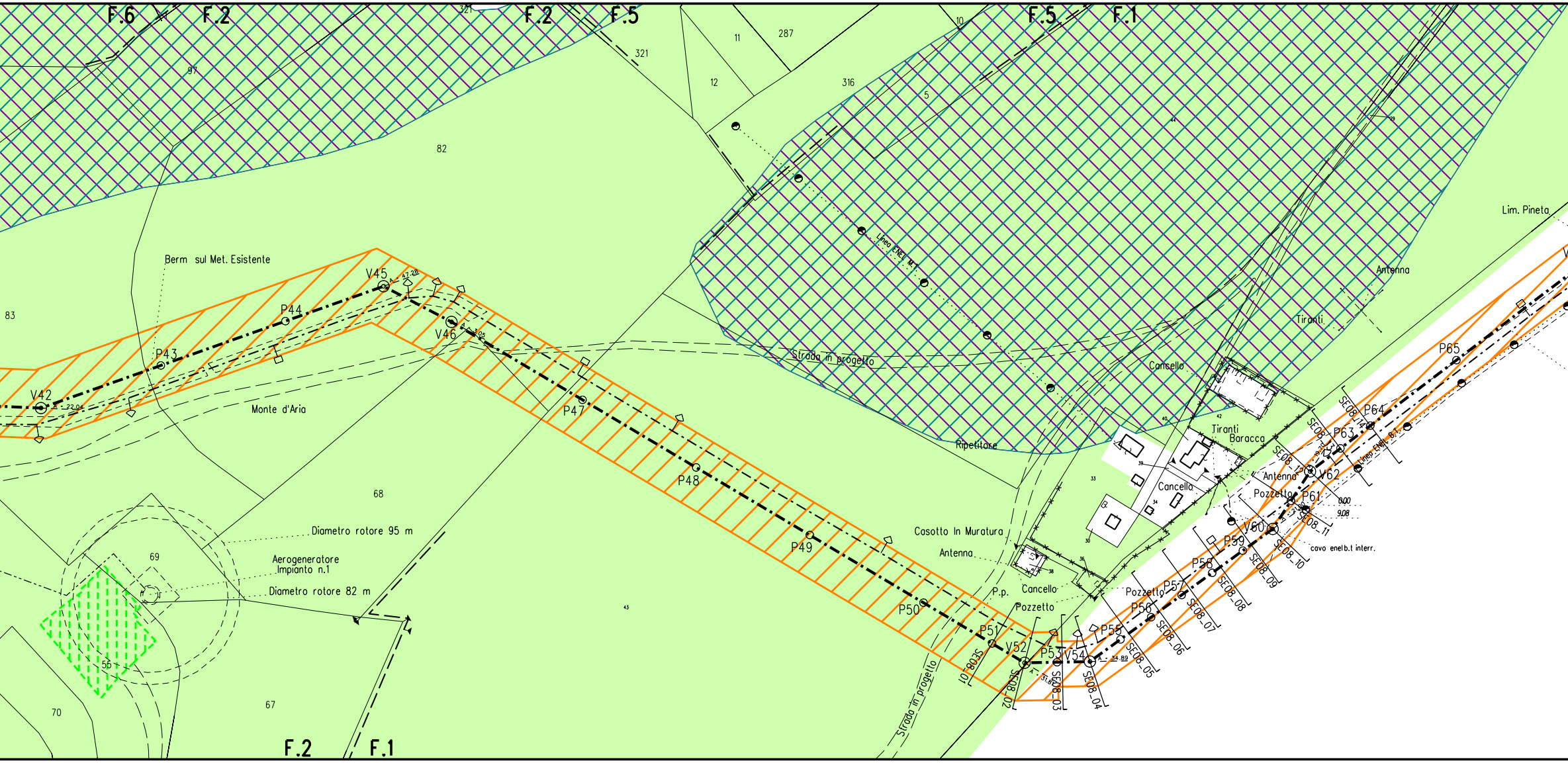
F.6
F.2
F.2
F.5
F.5
F.1
F.2
F.1
321
321
11
287
12
316
10
5
97
82
83
68
69
43
70
67
55
Berm sul Met. Esistente
V45
P44
P43
V42
V46
P47
P48
P49
P50
P51
V52
P53
V54
P55
P56
P57
P58
P59
V60
P61
V62
P63
P64
P65
Monte d'Aria
Strada in progetto
Strada in progetto
Linea ENEL M.T.
Linea ENEL B.T.
Lim. Pineta
Antenna
Tiranti
Cancello
Ripetitore
Tiranti
Baracca
Antenna
Cancello
Pozzetto
Casotto In Muratura
Antenna
Cancello
P.p.
Pozzetto
Pozzetto
cavo enelb.t interr.
0.00
9.08
34.89
31.81
Diametro rotore 95 m
Aerogeneratore Impianto n.1
Diametro rotore 82 m
SE08_01
SE08_02
SE08_03
SE08_04
SE08_05
SE08_06
SE08_07
SE08_08
SE08_09
SE08_10
SE08_11
SE08_12
SE08_13
SE08_14

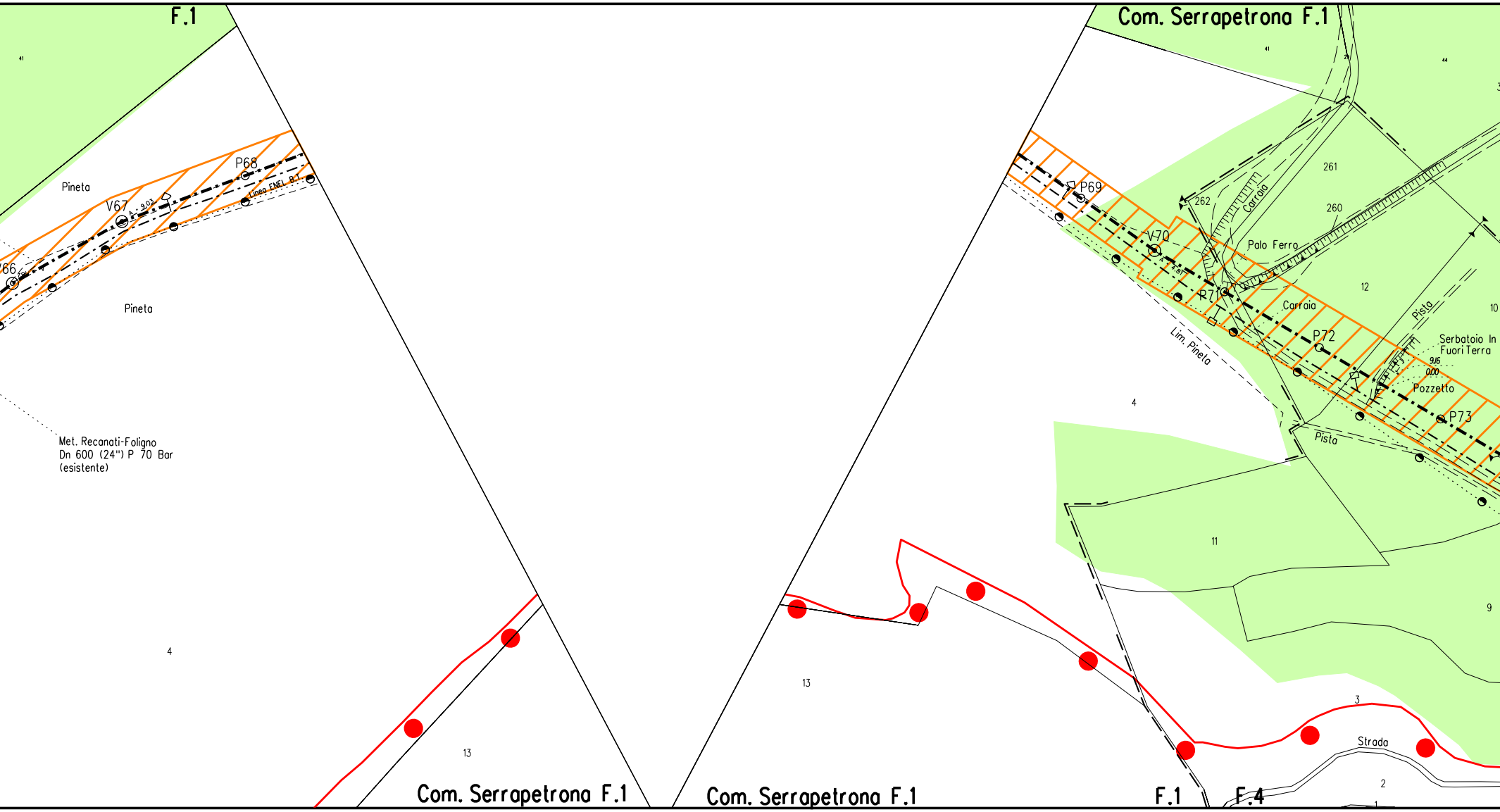
F.1
41
Pineta
V67
A 9.03
P68
Linea ENEL B.T.
66
Pineta
Met. Recanati-Foligno
Dn 600 (24") P 70 Bar
(esistente)
4
13
Com. Serrapetrona F.1
Com. Serrapetrona F.1
41
44
261
262
Carraia
260
P69
V70
4.81
Palo Ferro
P71
12
Carraia
Pista
10
P72
Serbatoio In
Fuori Terra
9.16
0.00
Pozzetto
P73
Lim. Pineta
4
Pista
11
9
13
3
Strada
2
1
Com. Serrapetrona F.1
F.1
F.4

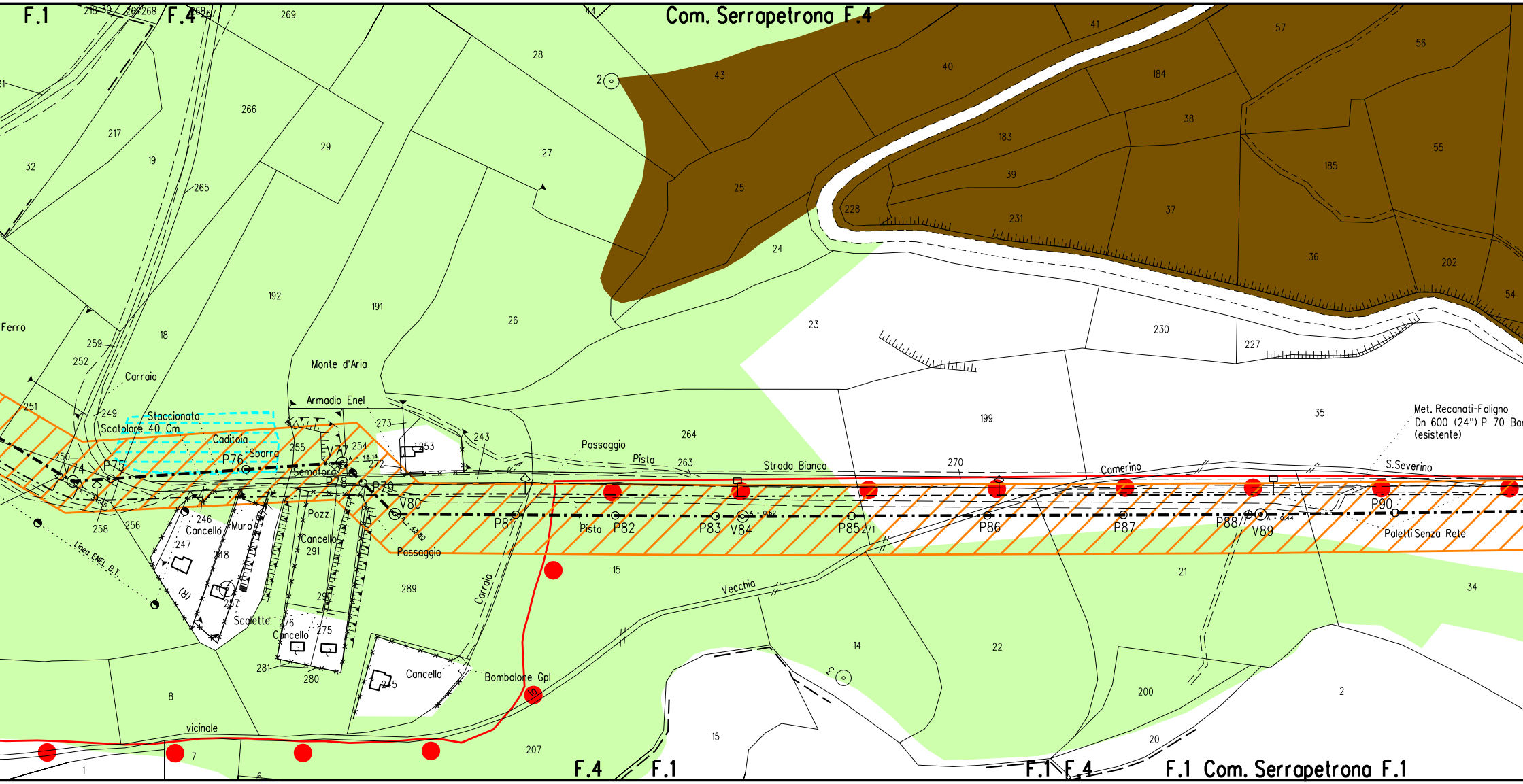
F.1
F.4
Com. Serrapetrona F.4
269
28
2
43
40
41
57
56
184
38
183
55
185
39
37
231
228
25
27
29
266
217
19
32
265
24
36
202
54
23
230
227
192
191
26
18
Ferro
259
252
Carraia
Monte d'Aria
Armadio Enel
251
249
Staccionata
Scatolare 40 Cm
Caditoia
Sbarra
255
254
273
243
253
Passaggio
Pista
264
263
Strada Bianca
270
199
Camerino
35
Met. Recanati-Foligno
Dn 600 (24") P 70 Ba
(esistente)
S.Severino
P75
P76
V74
V77
Semaforo
P78
P79
V80
P81
P82
P83
V84
P85
271
P86
P87
P88
V89
P90
Paletti Senza Rete
250
258
256
246
Cancello
Muro
247
248
257
Scalette
Pozz.
Cancello
291
290
276
275
Cancello
281
280
289
Carraia
Passaggio
Pista
15
Vecchia
21
34
Linea ENEL B.T.
8
14
22
3
Cancello
245
Bombolone Gpl
10
200
2
vicinale
7
1
6
207
15
20
F.4
F.1
F.1
F.4
F.1 Com. Serrapetrona F.1

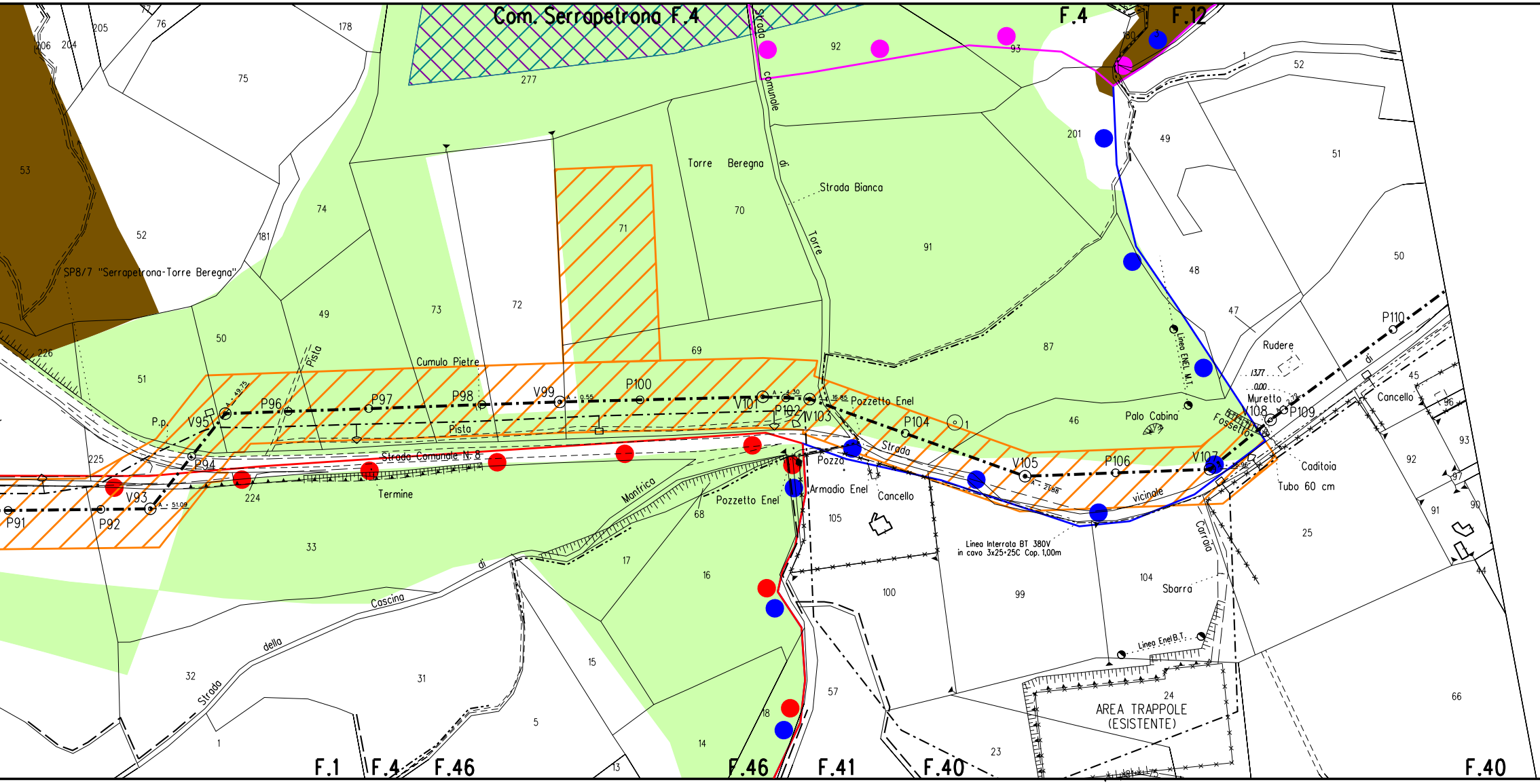
Com. Serrapetrona F.4
F.4
F.12
277
92
93
180
1
52
201
49
51
53
206
204
205
76
77
178
75
52
181
74
SP8/7 "Serrapetrona-Torre Beregna"
Torre Beregna
70
71
72
73
49
50
51
226
Strada comunale di Torre
Strada Bianca
91
87
48
47
50
Rudere
13.77
0.00
Muretto
Linea ENEL M.T.
Palo Cabina
46
Fossetto
P110
V108
P109
Cancello
45
96
93
92
97
91
90
44
Caditoia
Tubo 60 cm
69
Cumulo Pietre
Pista
P.p.
V95
P96
P97
P98
V99
P100
V101
P102
V103
Pozzetto Enel
P104
1
Pista
Strada Comunale N. 8
225
P94
V93
P91
P92
224
Termine
33
Manfrica
Pozzetto Enel
68
Pozzo
Armadio Enel
Cancello
Strada vicinale
V105
P106
V107
105
Linea Interrata BT 380V
in cavo 3x25+25C Cop. 1,00m
Carraia
104
Sbarra
100
99
25
17
16
Strada della Cascina di
32
31
15
1
5
14
18
57
Linea Enel B.T.
24
AREA TRAPPOLE
(ESISTENTE)
23
66
13
F.1
F.4
F.46
F.46
F.41
F.40
F.40

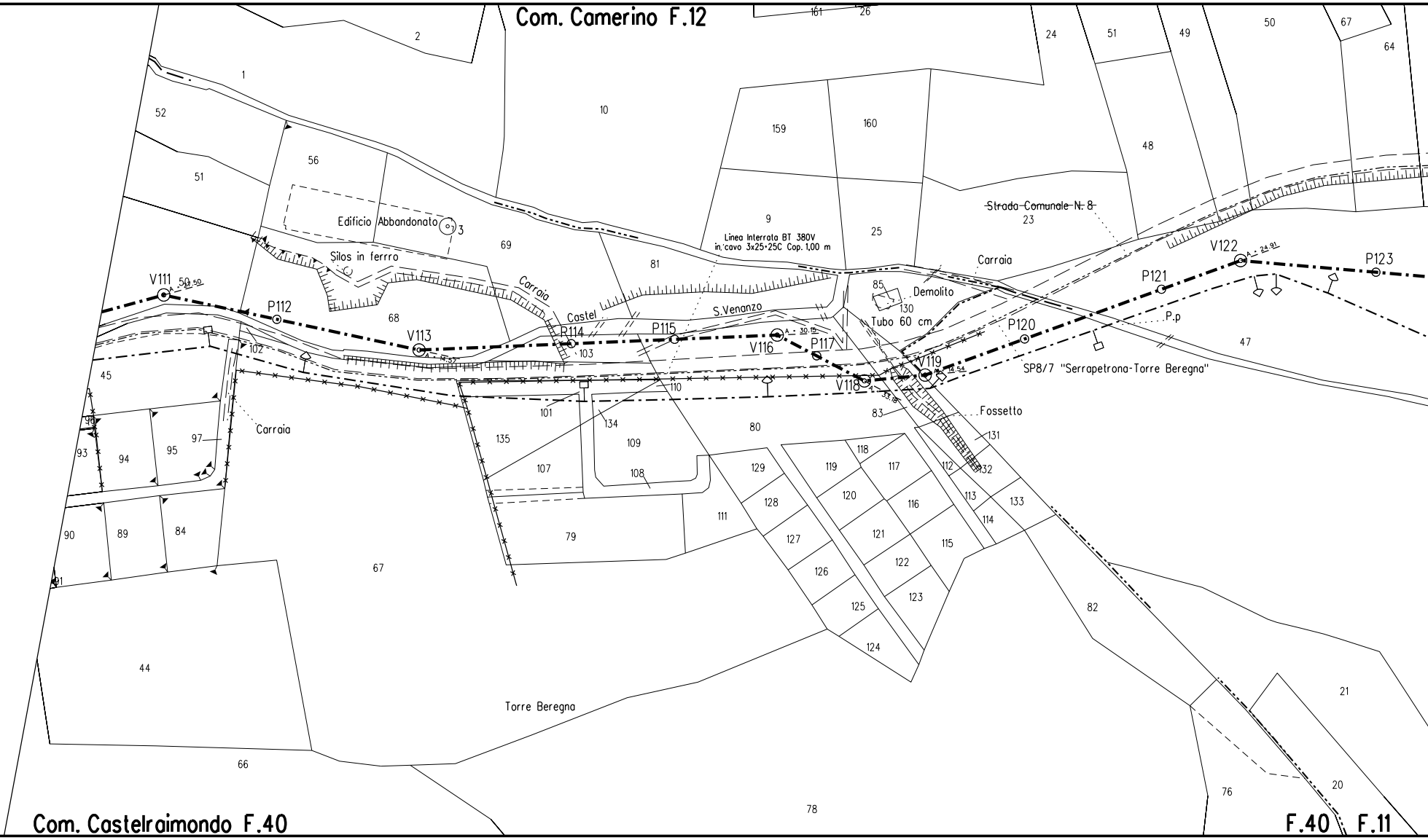
Com. Camerino F.12
161
26
2
1
52
51
10
56
24
51
49
50
67
64
159
160
48
Edificio Abbandonato
3
Silos in ferrro
69
9
Linea Interrata BT 380V
in cavo 3x25+25C Cop. 1,00 m
25
~~Strada Comunale N. 8~~
23
81
V122
A = 24.91
P123
V111
A = 50.50
P112
Carraia
68
Castel
S.Venanzo
85
Demolito
130
Tubo 60 cm
Carraia
P121
P.p
P120
47
V113
A = 14.57
R114
103
P115
V116
A = 30.15
P117
V118
A = 33.18
V119
A = 14.54
SP8/7 "Serrapetrona-Torre Beregna"
102
45
110
101
134
83
Fossetto
131
96
93
94
95
97
Carraia
135
109
80
118
119
117
112
132
107
108
129
128
120
116
113
133
114
90
89
84
79
111
127
121
115
67
126
122
123
125
82
124
44
Torre Beregna
21
66
76
20
78
Com. Castelraimondo F.40
F.40
F.11

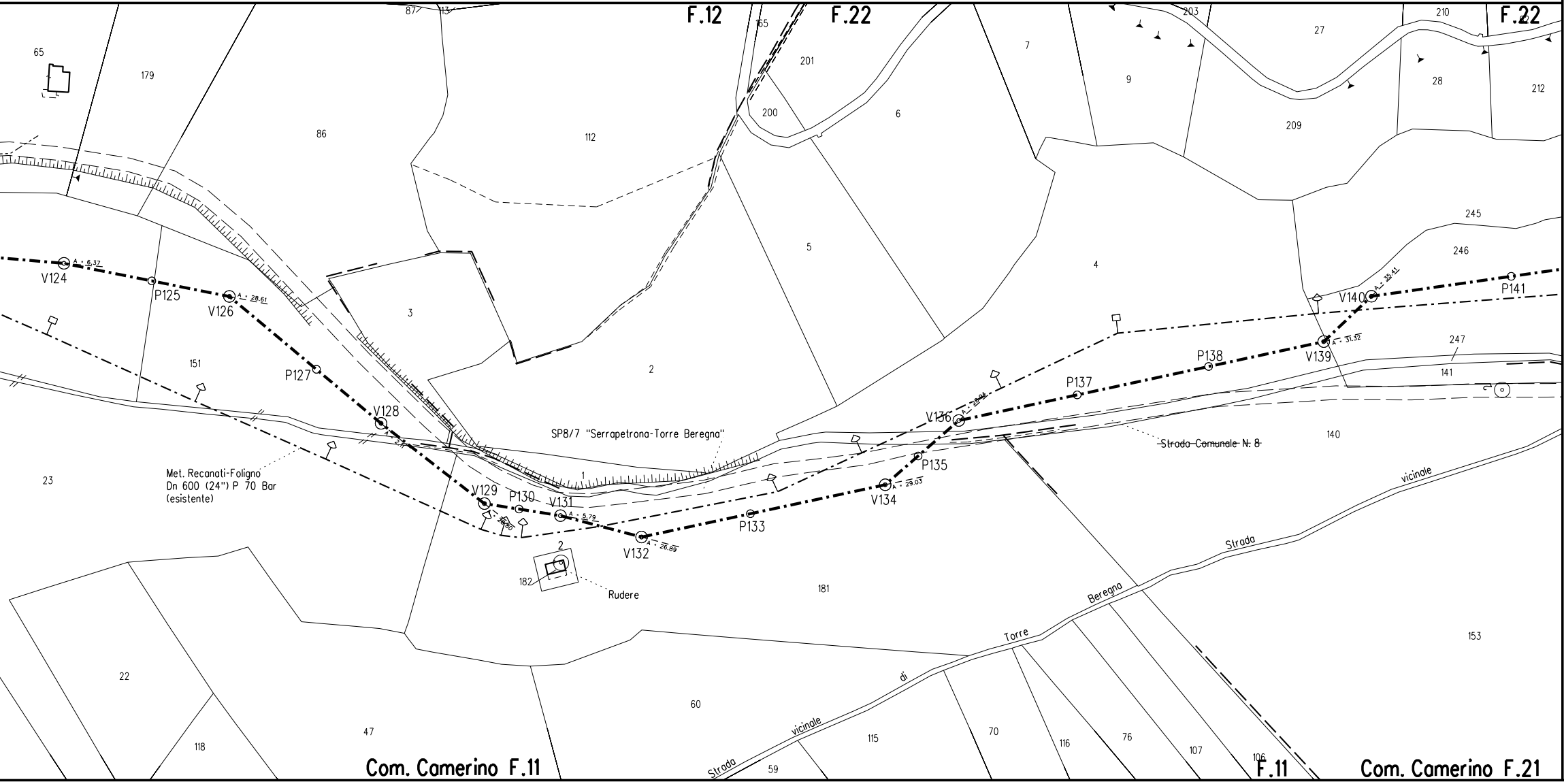
F.12
F.22
F.22
Com. Camerino F.11
F.11
Com. Camerino F.21
SP8/7 "Serrapetrona-Torre Beregna"
Strada Comunale N. 8
Met. Recanati-Foligno
Dn 600 (24") P 70 Bar
(esistente)
Rudere
Strada vicinale di Torre Beregna
Strada vicinale
V124
A : 6.37
P125
V126
A : 28.61
P127
V128
A : 2?
V129
26.80
P130
V131
A : 5.79
V132
A : 26.89
P133
V134
A : 29.03
P135
V136
A : 29.94
P137
P138
V139
A : 31.32
V140
A : 35.41
P141
65
179
86
112
87
113
165
201
200
6
7
9
203
27
210
28
212
209
245
246
247
141
140
5
4
3
2
1
151
23
2
182
181
22
118
47
60
115
70
116
76
107
106
59
153

LEGENDA

DISEGNI DI RIFERIMENTO	N.

- ● **SIC (IT5330011 MONTE LETEGGE - MONTE D'ARIA)**
- ● **SIC (IT5330016 GOLA DI SANT'EUSTACHIO)**
- ● **ZPS (IT5330027 GOLA DI SANT'EUSTACHIO, MONTE D'ARIA E MONTE LETEGGE)**
- ▨ **AREA DI OCCUPAZIONE LAVORI**

PARCO EOLICO DI MONTE D'ARIA

- ⬚ **AREE DI OCCUPAZIONE PERMANENTI**
- ⬚ **AREE/PIAZZOLE TEMPORANEE**

HABITAT VEGETAZIONALI

- ▨ **6110* Formazioni erbosecalcicole rupicole o basofile dell'Alysso-Sedion albi**
- ▨ **6220* Percorsi substeppici di graminacee e piante annue dei Thero-Brachypodietea**
- 🟩 **6210(*) Formazioni erbose secche seminaturali e facies coperte da cespugli su substrato calcareo (Festuco-Brometalia)(*stupenda fioritura di orchidee)**
- 🟫 **91AA* Boschi orientali di quercia bianca**

Rev.	DATA	DESCRIZIONE	ELABORATO	VERIFICATO	APPROVATO
1	06.03.13	AGGIORNAMENTO SIC E ZPS	GIOACCHINI	BRUNETTI	SABBATINI
0	03.11.11	EMISSIONE	GIOACCHINI	SOLDI	SABBATINI

CLIENTE eni snam rete gas

PROGETTISTA eni saipem

WBS CLIENTE
NR/09157 /R-L01 COD.TEC. 14513

COMMESSA SAIPEM
022022

UNITA'
030

Metanodotto: RECANATI-FOLIGNO
4° TRONCO: S. SEVERINO MARCHE - CAMERINO
DN 1050(42"), DP 75 bar

DISEGNO LB-23E-83230

REVISIONE 1

PERCORRENZA AREA ZPS - SIC
STRALCIO CATASTALE - RILIEVO HABITAT DI INTERESSE COMUNITARIO

FG. 1 DI 1

SCALA 1:2000

Il presente disegno e' di proprieta' aziendale - La societa' tutelera' i propri diritti a termine di legge.