

REGIONE SARDEGNA
Provincia di Oristano

IMPIANTO EOLICO NEI COMUNI DI
SENEGHE E NARBOLIA
POTENZA MASSIMA IN IMMISSIONE DI 75 MW

COMPRENSIVA DI SISTEMA DI ACCUMULO INTEGRATO DA 15,60 MW

Matteo Tatti

ARCHEOLOGO FASCIA I n. 3472
ABILITAZIONE MIBACT n. 1675

Alice Nozza

ARCHEOLOGO FASCIA I N. 3656

ABILITAZIONE MIBACT N. 3055

Oggetto	PROGETTO DEFINITIVO	SR-NS-RC2-d
Titolo	CATALOGO MOSI	Cod.elab. scala -


Data	Rev.	Descrizione	Eseg.	Contr.	Appr.
Giugno 2023	0	Emissione per procedura di VIA	IAT	GF	SR

A cura di:
I.A.T. Consulenza e progetti S.r.l.
Dott. Ing. Giuseppe Frongia

Gruppo di progettazione:
Ing. Giuseppe Frongia (coordinatore e responsabile)
Ing. Marianna Barbarino
Ing. Enrica Batzella
Pian. Terr. Andrea Cappai
Ing. Gianfranco Corda
Ing. Paolo Desogus
Pian. Terr. Veronica Fais
Ing. Gianluca Melis
Dott. Ing. Fabrizio Murru
Ing. Andrea Onnis
Pian. Terr. Eleonora Re
Ing. Elisa Roych
Ing. Marco Utzeri

Contributi specialistici:
Ce.Pi.Sar.(Chiroterofauna)
Ing. Antonio Dedoni (acustica)
Dott. Geol. Maria Francesca Lobina (geologia)
Agr. Dott. Nat. Nicola Manis (pedologia)
Dott. Nat. Francesco Mascia (Flora)
Dott. Maurizio Medda (Fauna)
Dott.ssa Alice Nozza (Archeologia)
Dott. Matteo Tatti (Archeologia)

Progettazione:
Dott. Ing. Giuseppe Frongia



Il Committente:



SORGENIA RENEWABLES S.R.L.

Via Algardi, 4
20148 Milano (MI)

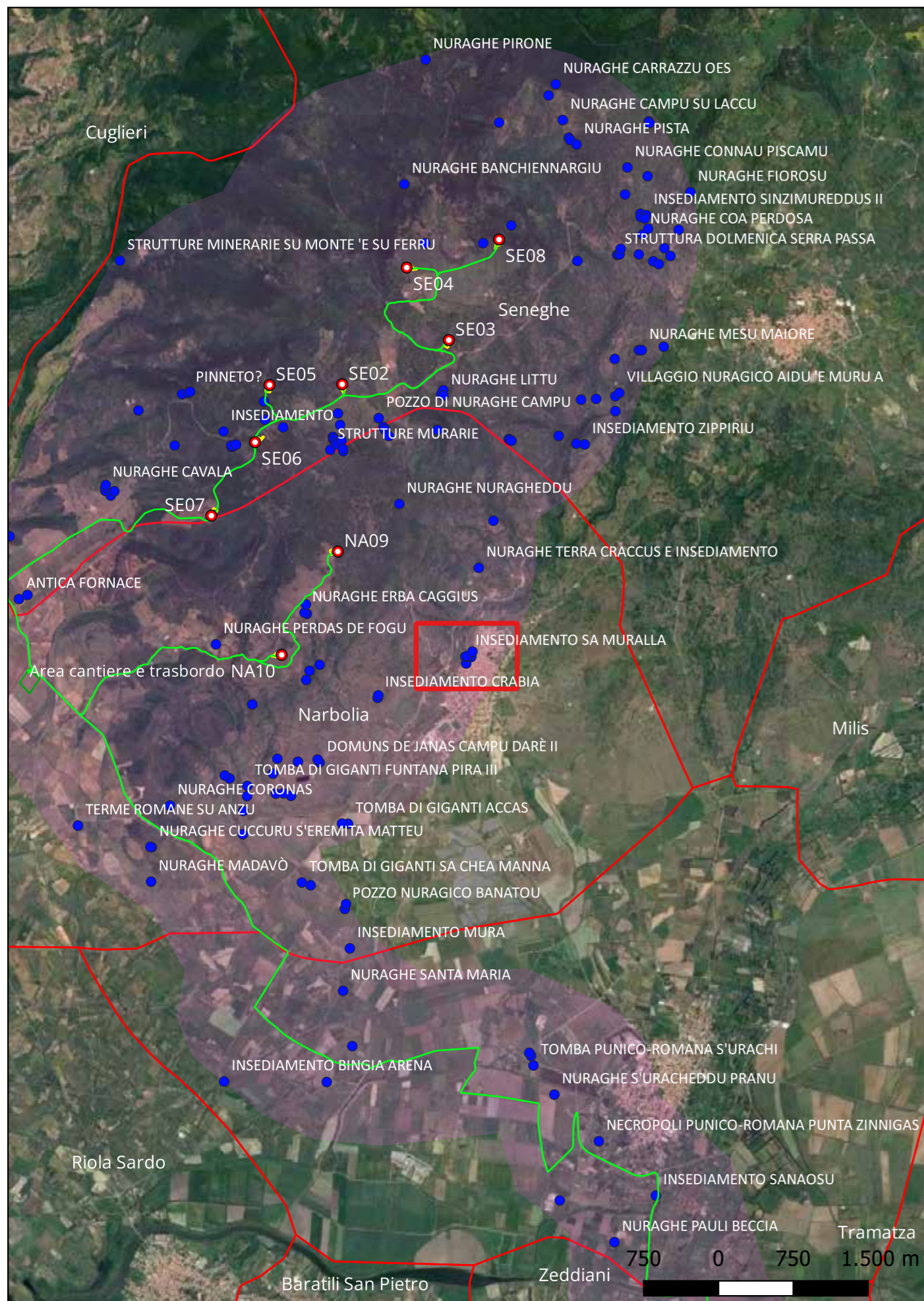


A3	SR-NS-RC2-d_Catalogo MOSI	SR-NS-RC2-d_Catalogo MOSI	2022/0301c
Formato	File origine	File di stampa	Codice pratica

Elaborazioni: I.A.T. Consulenza e progetti S.r.l. con socio unico - Via Michele Giua s.n.c. ZI CACIP , 09122 Cagliari, Tel./Fax +39.070.658297

Disegni, calcoli, specifiche e tutte le altre informazioni contenute nel presente documento sono di proprietà della I.A.T. Consulenza e progetti s.r.l. Al ricevimento di questo documento la stessa diffida pertanto di riprodurlo, in tutto o in parte, e di rivelarne il contenuto in assenza di esplicita autorizzazione.

Sito 66 - Nuraghe Sa Muralla (SABAP-CA-OR_2023_00156-MT_000011_66)



Localizzazione: Narbolia (OR) - ,

Definizione e cronologia: struttura di fortificazione, {nuraghe}. {Età del Bronzo},

Modalità di individuazione{dati bibliografici, dati di archivio}

Distanza dall'opera in progetto:>1000 metri

Potenziale: potenziale medio

Rischio relativo: rischio nullo

In origine probabile nuraghe complesso ristrutturato in epoca punica e romana, si trova in periferia ovest di Narbolia. Una torre costruita in basalto è visibile. Tracce di un insediamento nei pressi del nuraghe.



A. Usai, Osservazioni sul popolamento e sulle forme di organizzazione comunitaria nella Sardegna nuragica, in: Studi di protostoria in onore di Renato Peroni, 0, 2006, Borgo San Lorenzo , 557-566; A. Usai, Popolamento e organizzazione del Montiferru in età nuragica, in: Usai A., Cossu T. a cura di, Pietro Pes Archeologia tra Planargia e Montiferru, 0, 2009, Cagliari , 263-296; G. Maisola, Ricerche di archeologia dei paesaggi nell'alto Oristanese, Scuola di Dottorato in Storia, Letterature e culture del Mediterraneo, Curriculum Archeologico, Anno Accademico 2011 - 2012, 2012, Sassari



Sito 67 - Inseediamento Sa Muralla (SABAP-CA-OR_2023_00156-MT_000011_67)

Localizzazione: Narbolia (OR) - ,

Definizione e cronologia: insediamento, {villaggio nuragico}. {Età del Bronzo},

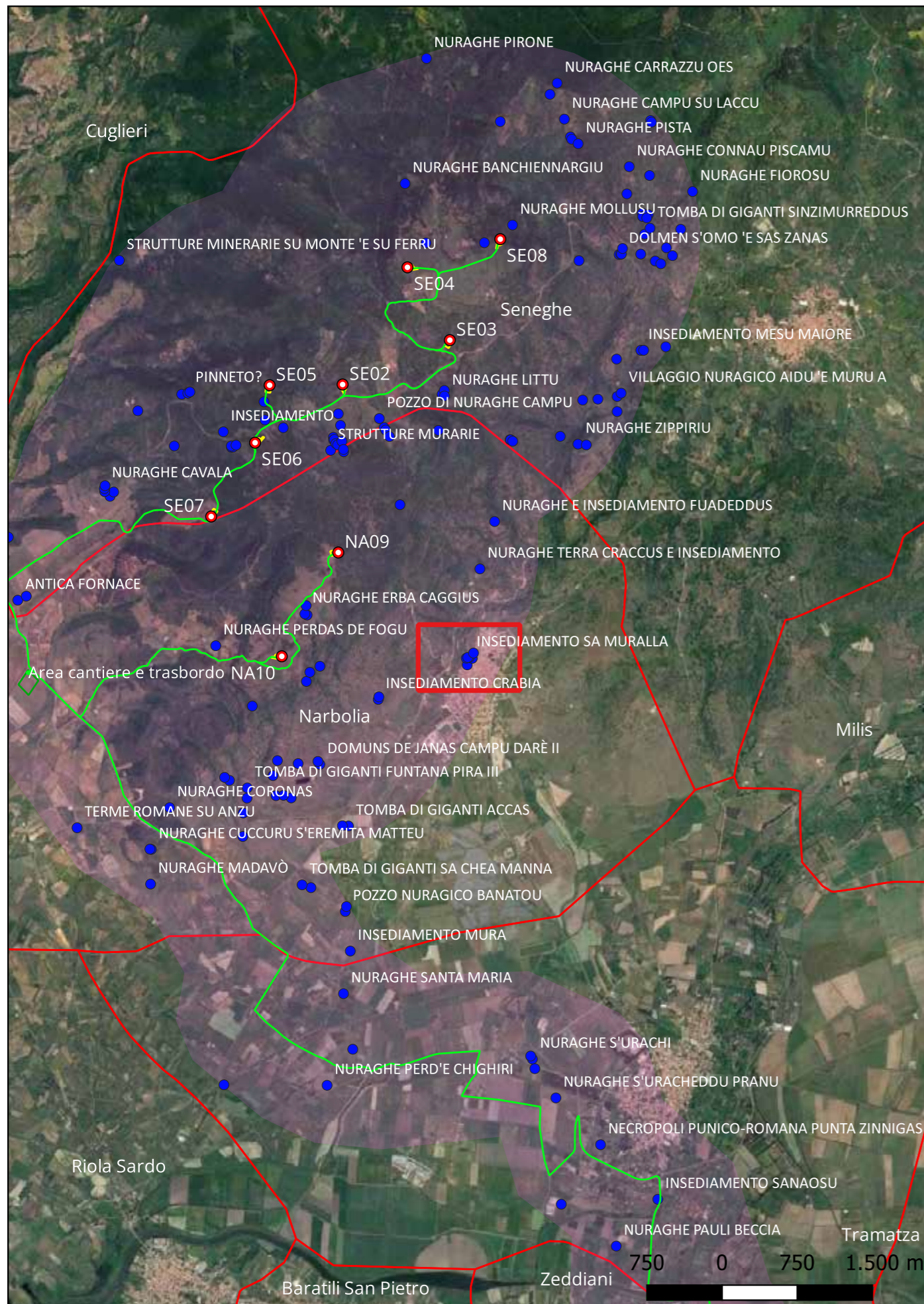
Modalità di individuazione: {dati bibliografici, dati di archivio}

Distanza dall'opera in progetto: >1000 metri

Potenziale: potenziale alto

Rischio relativo: rischio nullo

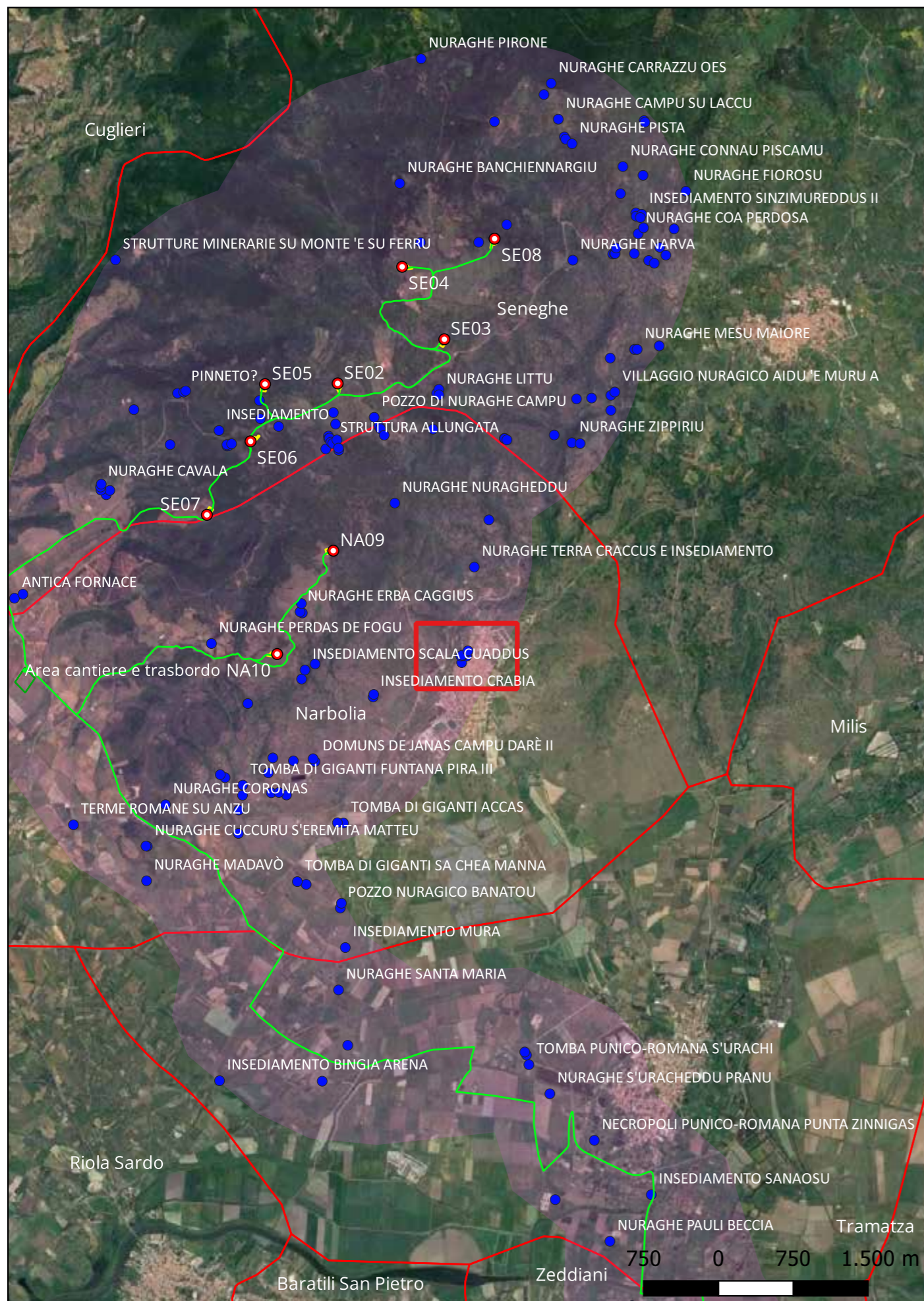
Accanto alla struttura nuragica nota come Sa Muralla si notano tracce dell'insediamento associato.



A. Usai, Osservazioni sul popolamento e sulle forme di organizzazione comunitaria nella Sardegna nuragica, in: Studi di protostoria in onore di Renato Peroni, 0, 2006, Borgo San Lorenzo , 557-566; A. Usai, Popolamento e organizzazione del Montiferru in età nuragica, in: Usai A., Cossu T. a cura di, Pietro Pes Archeologia tra Planargia e Montiferru, 0, 2009, Cagliari , 263-296; G. Maisola, Ricerche di archeologia dei paesaggi nell'alto Oristanese, Scuola di Dottorato in Storia, Letterature e culture del Mediterraneo, Curriculum Archeologico, Anno Accademico 2011 - 2012, 2012, Sassari



Sito 68 - Chiesa di San Pietro (SABAP-CA-OR_2023_00156-MT_000011_68)



Localizzazione: Narbolia (OR) - ,

Definizione e cronologia: strutture per il culto, {edificio di culto}. {Età Moderna},

Modalità di individuazione{dati di archivio}

Distanza dall'opera in progetto:>1000 metri

Potenziale: potenziale basso

Rischio relativo: rischio nullo

La chiesa è a due navate, molto probabilmente risalenti ad epoche diverse, ma non documentate, una principale e una laterale destra. La navata principale nella terza campata ospita il presbiterio, sopraelevato di due gradini rispetto al pavimento dell'aula. Le murature sono intonacate e bianche, mentre i pilastri e gli archi a tutto sesto sono in pietre a vista. La facciata, con le pietre ad opera incerta lasciate a vista, conferma che la struttura è stata modificata a più riprese. Il prospetto è a capanna con una voluta in sommità con soprastante croce lapidea. L'architrave del portale è in pietra tufacea scolpita a riquadri.



Sito 69 - Chiesa di Santa Reparata (SABAP-CA-OR_2023_00156-MT_000011_69)

Localizzazione: Narbolia (OR) - ,

Definizione e cronologia: strutture per il culto, {edificio di culto}. {Età Moderna},

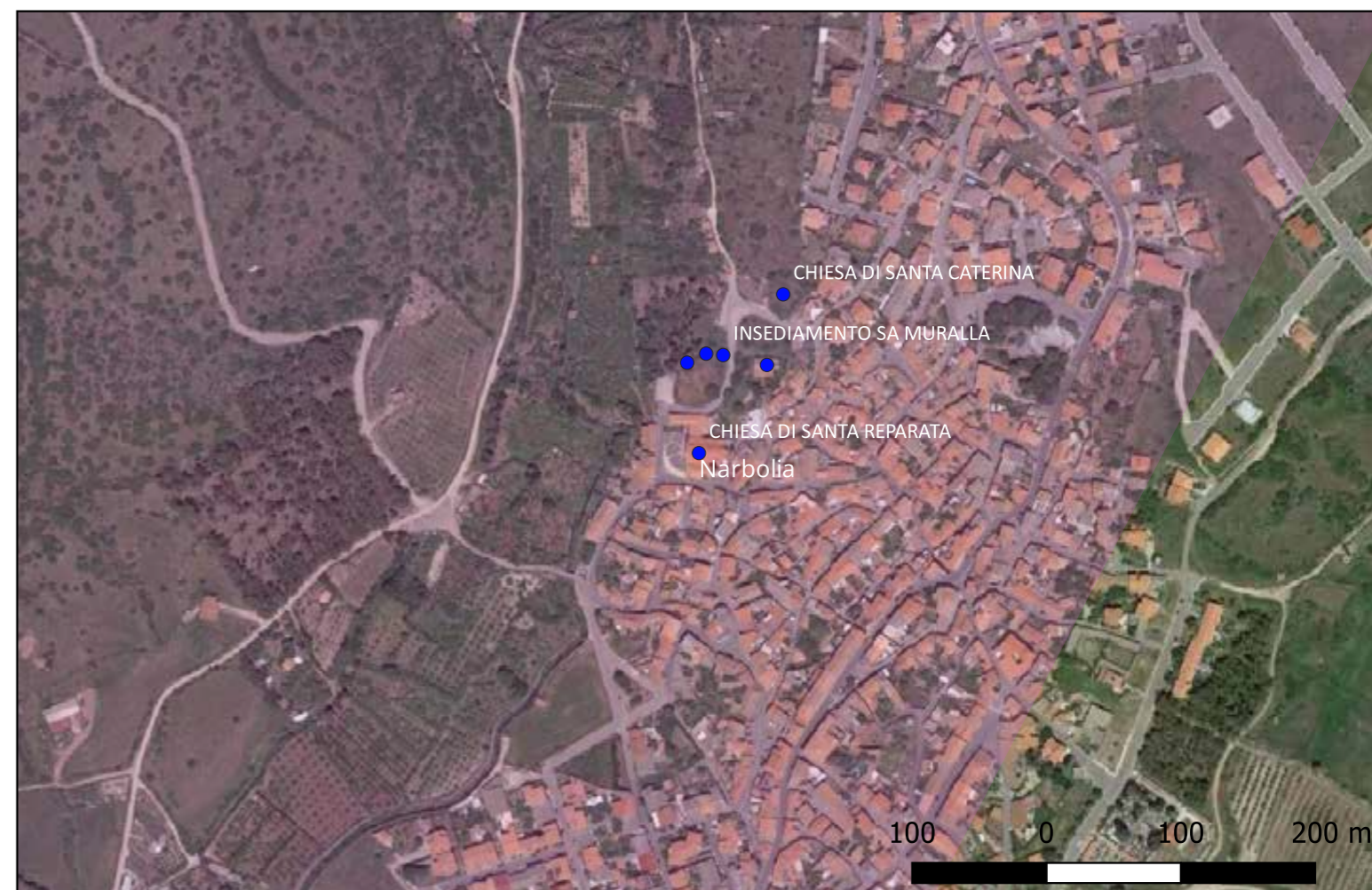
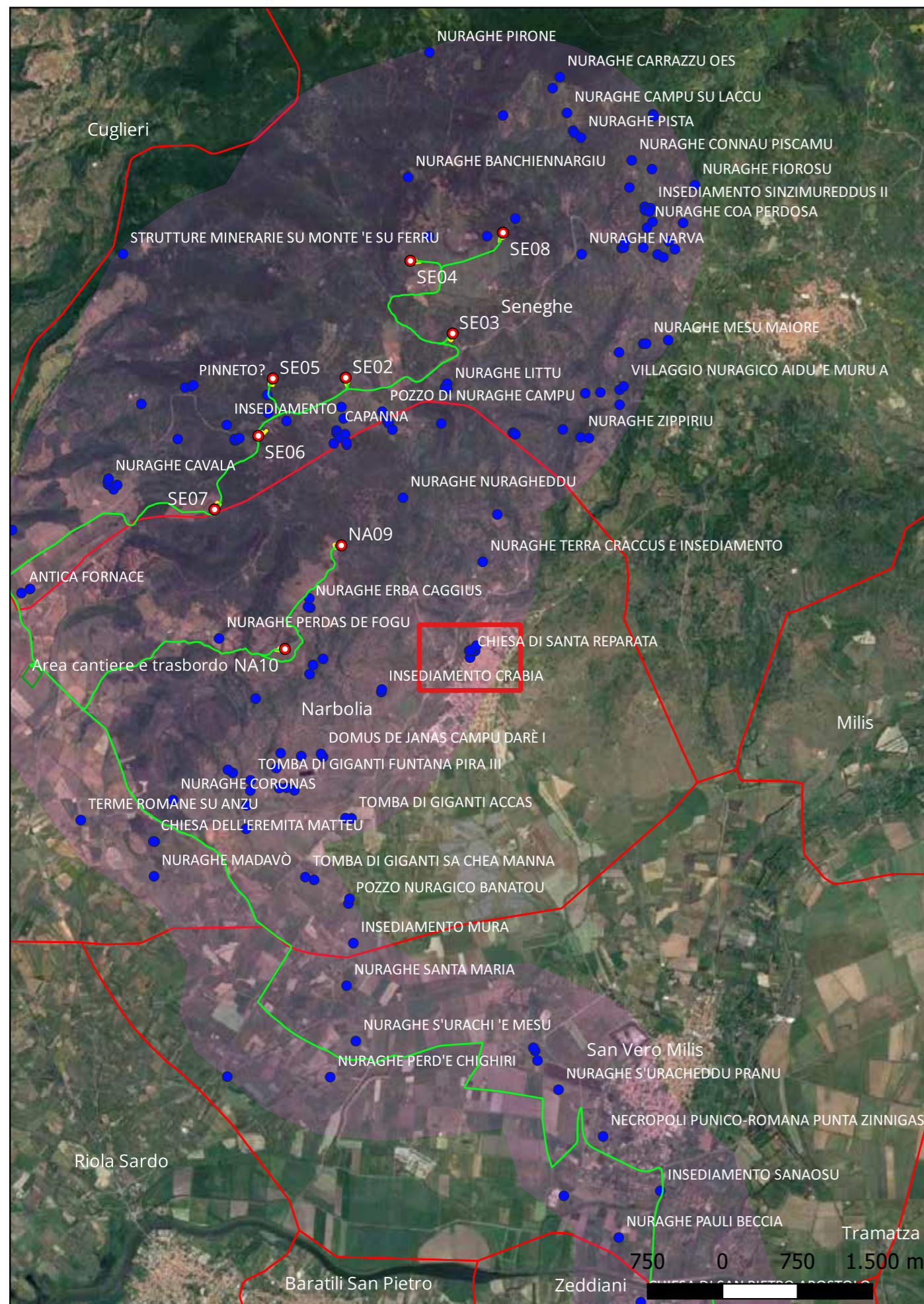
Modalità di individuazione{dati di archivio}

Distanza dall'opera in progetto:>1000 metri

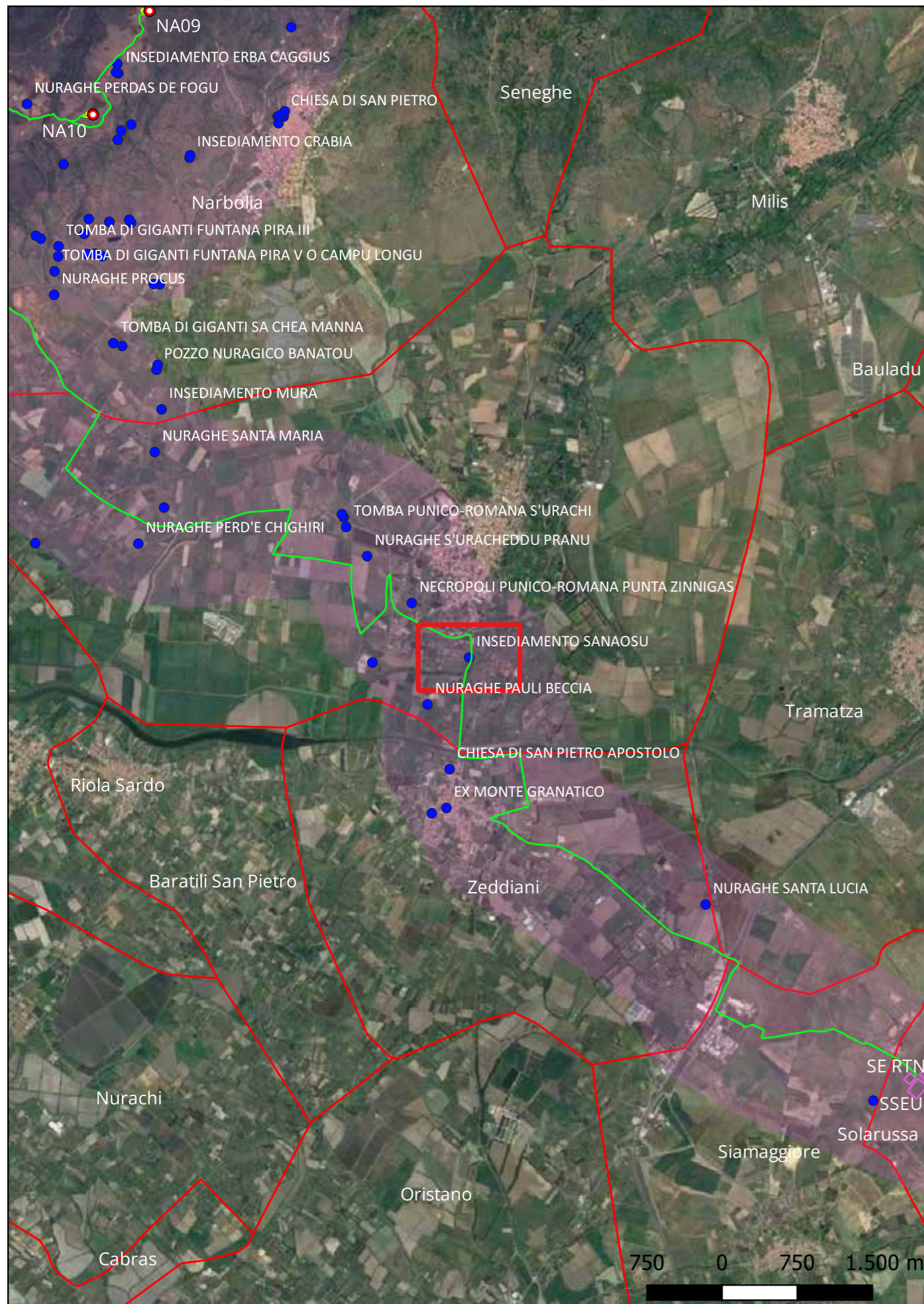
Potenziale: potenziale basso

Rischio relativo: rischio nullo

La chiesa parrocchiale di Santa Reparata si trova all'estremità dell'abitato, in posizione dominante sulla vallata. Costruita nel XIII secolo in forme romaniche e successivamente modificata, nel corso del XVI secolo, con elementi gotico-catalani. L'altare maggiore, nella cui nicchia è alloggiata la statua di S. Reparata, risale alla fine del XVIII secolo. Intorno alla metà dell'Ottocento la Chiesa di S. Reparata fu sottoposta ad un ampio programma di restauro, a completamento di quello iniziato alla fine del Settecento. Altri interventi risalgono al 1949, tra cui la decorazione degli interni.



Sito 7 - Insediamento Sanaosu (SABAP-CA-OR_2023_00156-MT_000011_7)



Localizzazione: San Vero Milis (OR) - ,

Definizione e cronologia: insediamento, {tracce di insediamento}. {Età Arcaica, Età Romana},

Modalità di individuazione{dati bibliografici, dati di archivio}

Distanza dall'opera in progetto:>1000 metri

Potenziale: potenziale medio

Rischio relativo: rischio nullo

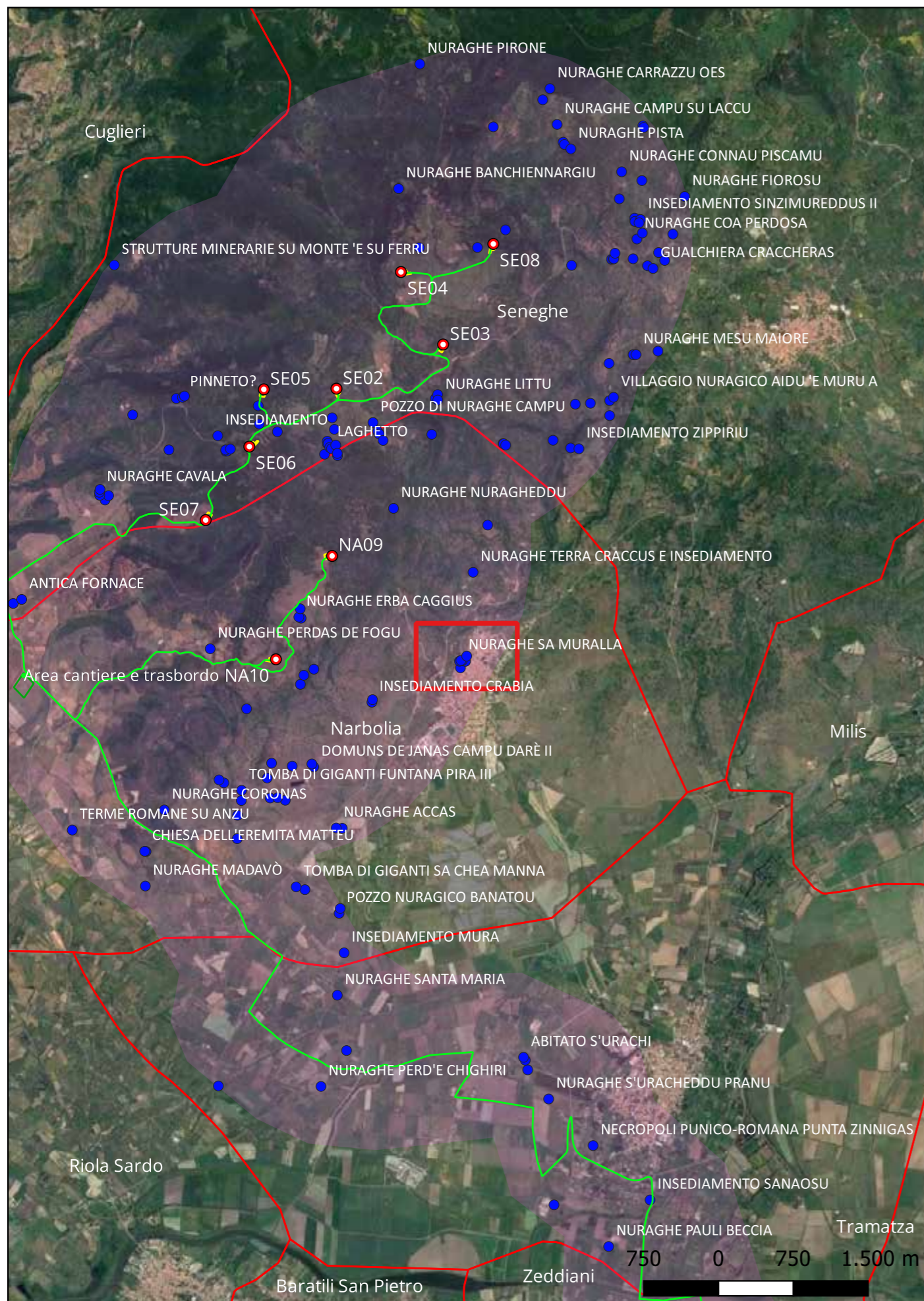
L'evidenza archeologica è data esclusivamente dal rinvenimento in superficie di frammenti ceramici pertinenti a un deposito votivo, di natura non definibile in assenza di scavi, testimoniato da frammenti di kernophoroi fittili. Età tardopunica-romano repubblicana



A. Stiglitz, La presenza fenicia e punica nell'entroterra tharrensse: paesaggio, territorio e paleoambiente, in Oristano e il suo territorio 1, dalla preistoria all'alto Medioevo, a cura di Pier Giorgio Spanu e Raimondo Zucca, Roma, Carocci editore, 2011, pp. 343 - 382.



Sito 70 - Chiesa di Santa Caterina (SABAP-CA-OR_2023_00156-MT_000011_70)



Localizzazione: Narbolia (OR) - ,

Definizione e cronologia: strutture per il culto, {edificio di culto}. {Età Moderna},

Modalità di individuazione: {dati di archivio}

Distanza dall'opera in progetto: >1000 metri

Potenziale: potenziale basso

Rischio relativo: rischio nullo

Ruedri di una chiesetta realizzata con piccole pietre basaltiche. L'attuale stato di conservazione non offre la possibilità di una lettura delle sue caratteristiche strutturali e tecniche.



Sito 71 - Strutture murarie (SABAP-CA-OR_2023_00156-MT_000011_71)

Localizzazione: Narbolia (OR) - ,

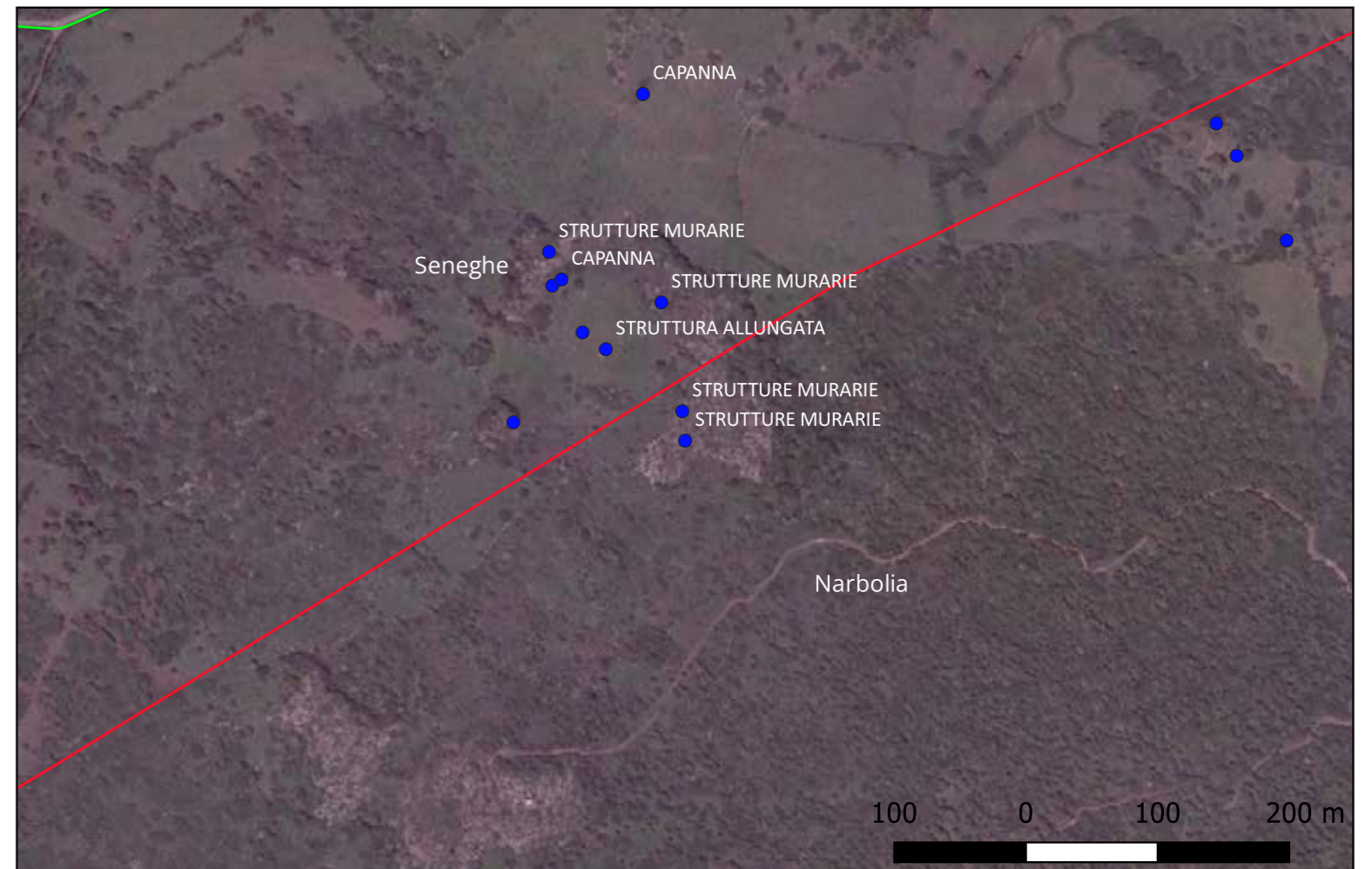
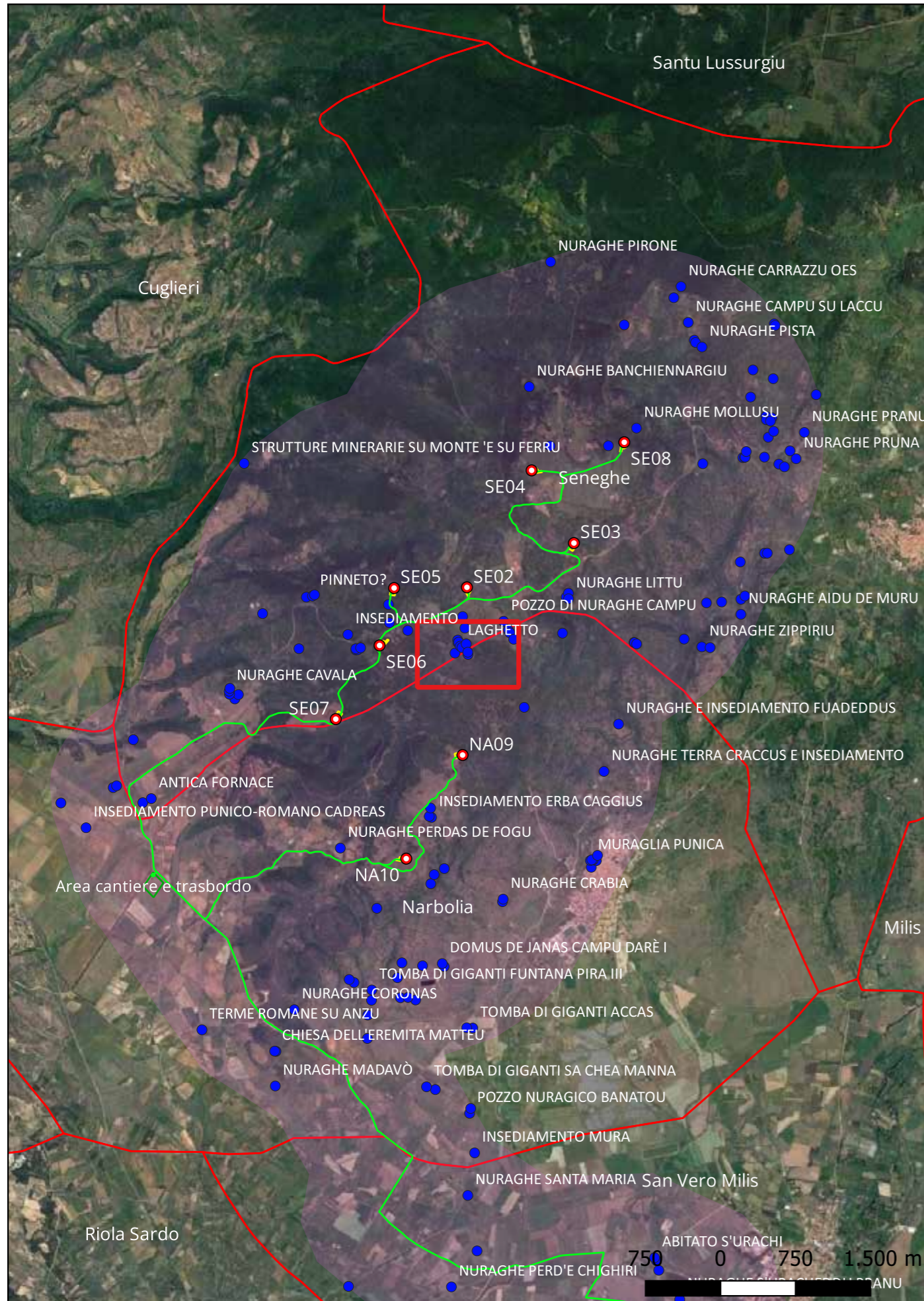
Definizione e cronologia: insediamento, {tracce di insediamento}. {Neolitico, Età dei Metalli},

Modalità di individuazione{ricognizione archeologica/survey }

Distanza dall'opera in progetto:500-1000 metri **Potenziale:** potenziale medio

Rischio relativo: rischio nullo

Tracce evidenti di strutture murarie non meglio definibili per tipologia e destinazione d'uso. Probabile insediamento preistorico. In sito è inedito



Sito 72 - Strutture murarie (SABAP-CA-OR_2023_00156-MT_000011_72)

Localizzazione: Narbolia (OR) - ,

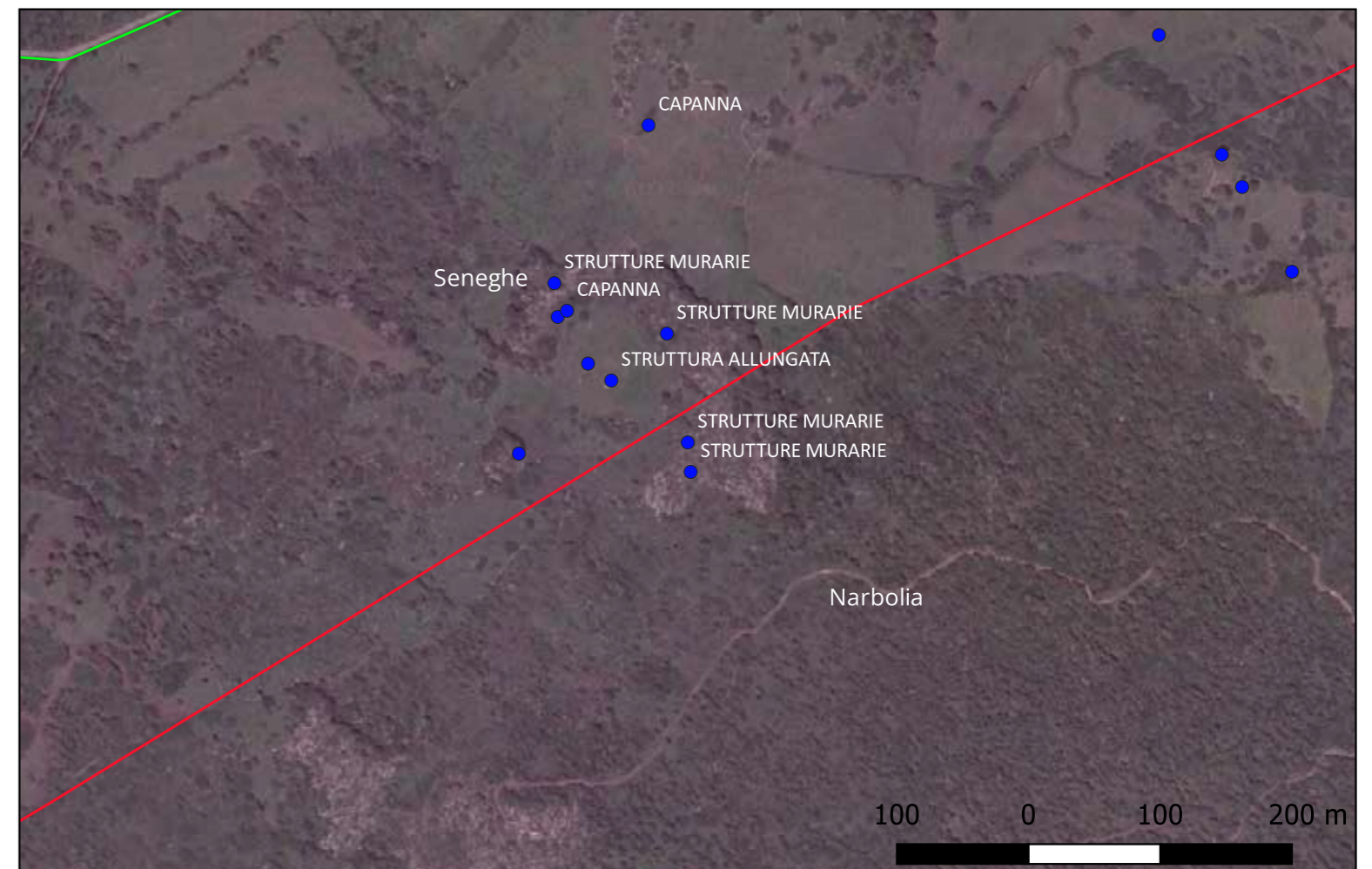
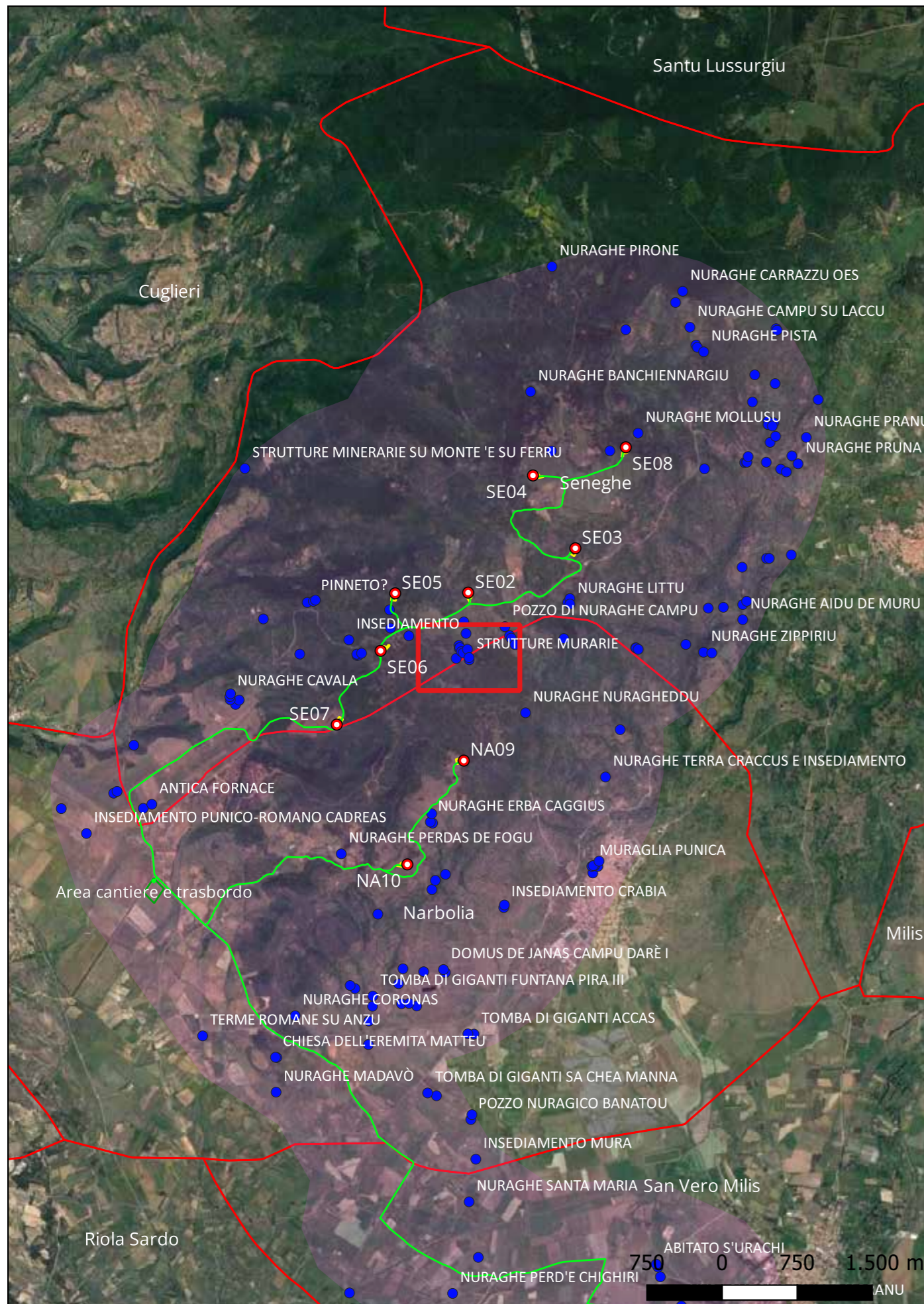
Definizione e cronologia: insediamento, {tracce di insediamento}. {Neolitico, Età dei Metalli},

Modalità di individuazione: {ricognizione archeologica/survey }

Distanza dall'opera in progetto: 500-1000 metri **Potenziale:** potenziale medio

Rischio relativo: rischio nullo

Tracce evidenti di strutture murarie non meglio definibili per tipologia e destinazione d'uso. Probabile insediamento preistorico. In sito è inedito



Sito 73 - Strutture murarie (SABAP-CA-OR_2023_00156-MT_000011_73)

Localizzazione: Seneghe (OR) - ,

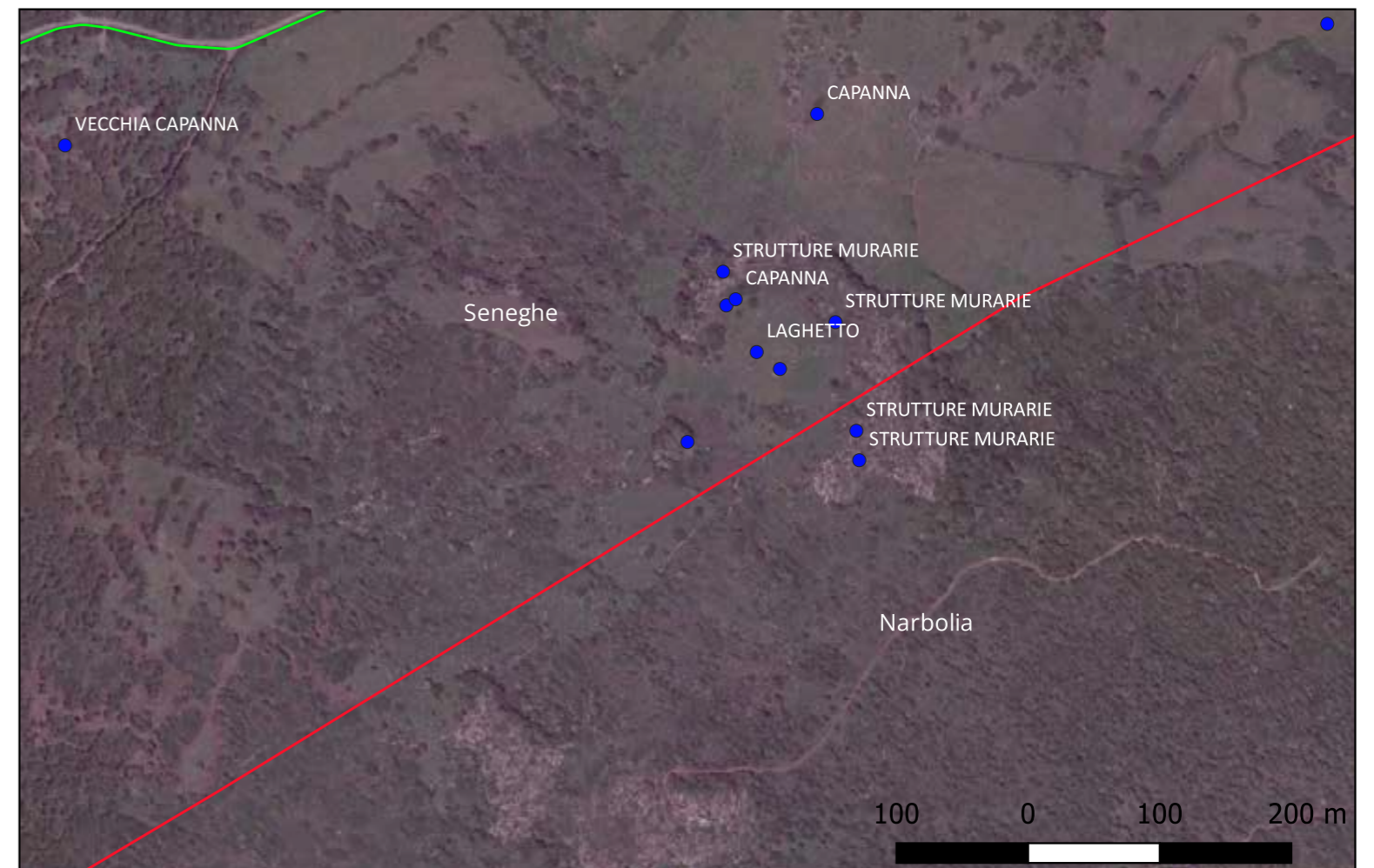
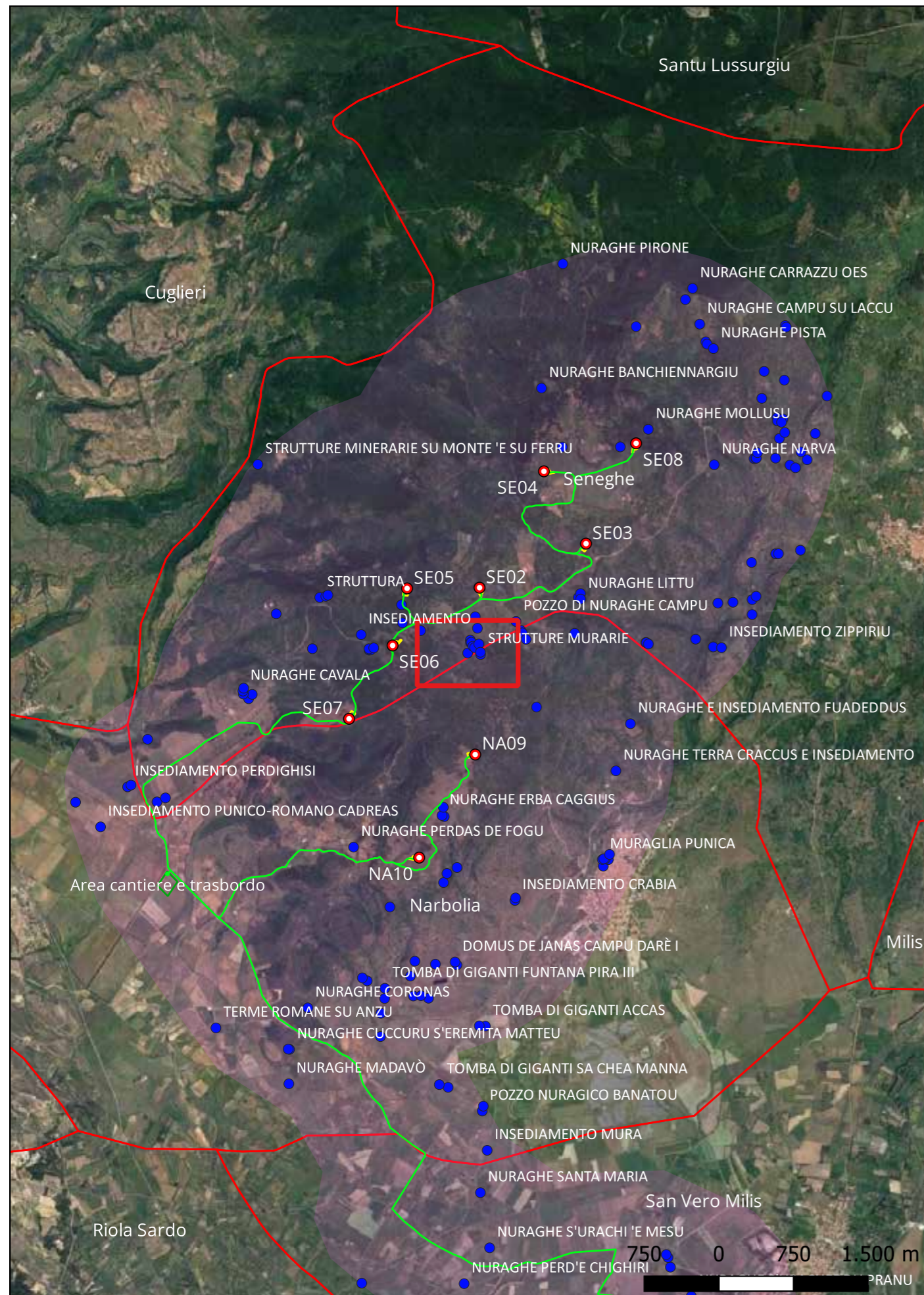
Definizione e cronologia: insediamento, {tracce di insediamento}. {Neolitico, Età dei Metalli},

Modalità di individuazione:{ricognizione archeologica/survey }

Distanza dall'opera in progetto:500-1000 metri **Potenziale:** potenziale medio

Rischio relativo: rischio nullo

Tracce evidenti di strutture murarie non meglio definibili per tipologia e destinazione d'uso. Probabile insediamento preistorico. In sito è inedito



Sito 74 - Strutture murarie (SABAP-CA-OR_2023_00156-MT_000011_74)

Localizzazione: Seneghe (OR) - ,

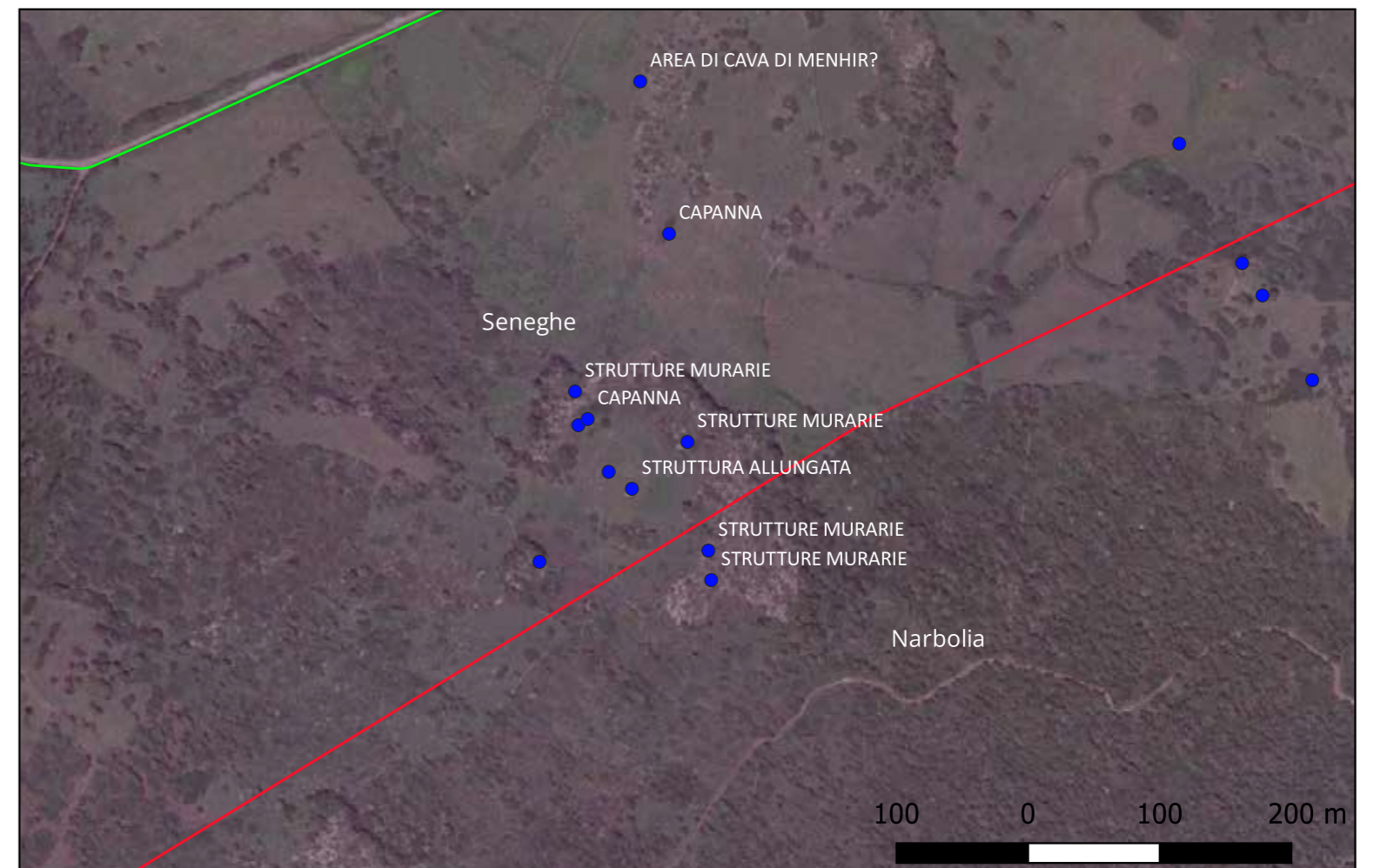
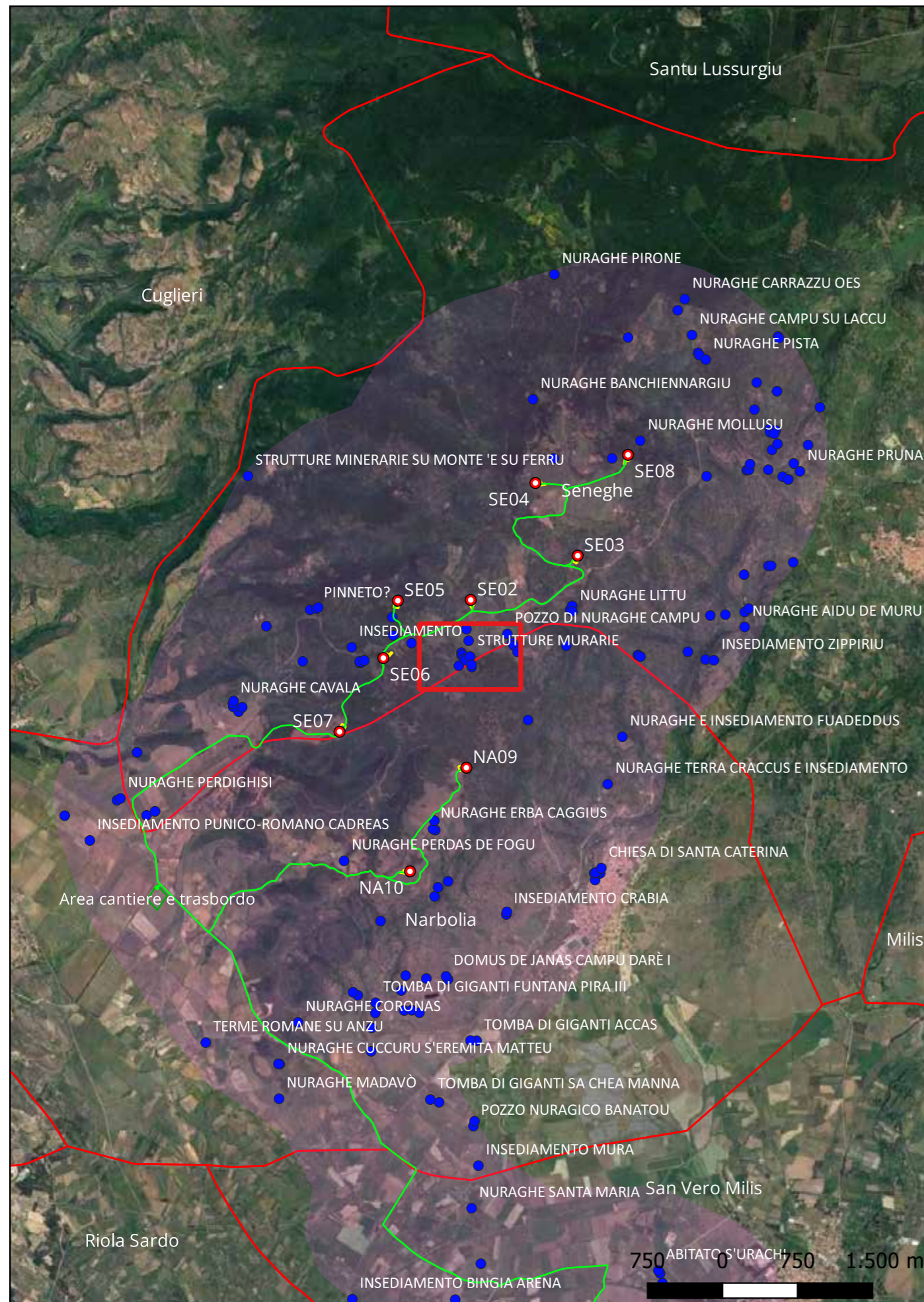
Definizione e cronologia: insediamento, {tracce di insediamento}. {Neolitico, Età dei Metalli},

Modalità di individuazione:{ricognizione archeologica/survey }

Distanza dall'opera in progetto:500-1000 metri **Potenziale:** potenziale medio

Rischio relativo: rischio nullo

Tracce evidenti di strutture murarie non meglio definibili per tipologia e destinazione d'uso. Probabile insediamento preistorico. In sito è inedito



Sito 75 - Strutture murarie (SABAP-CA-OR_2023_00156-MT_000011_75)

Localizzazione: Seneghe (OR) - ,

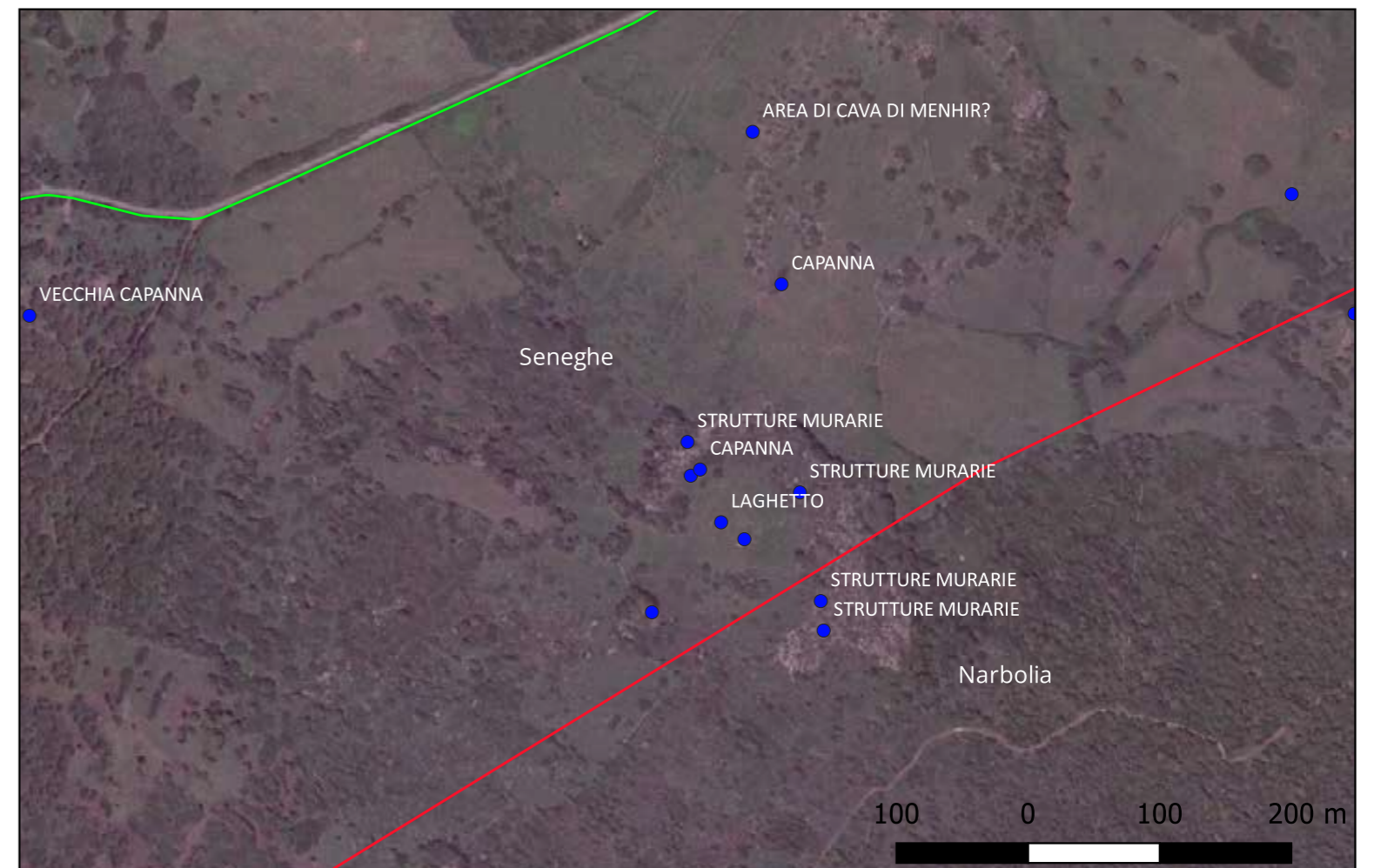
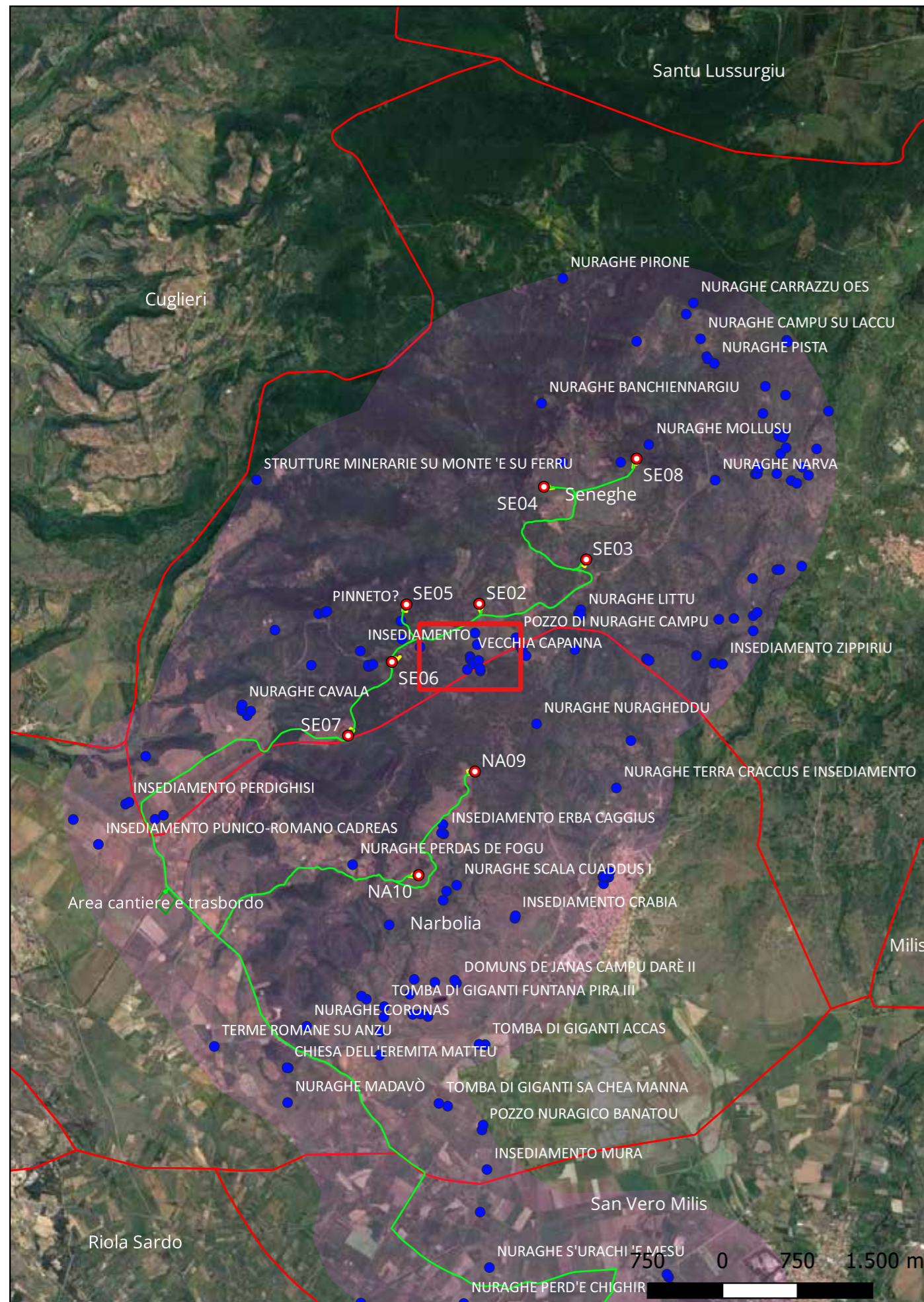
Definizione e cronologia: insediamento, {tracce di insediamento}. {Neolitico, Età dei Metalli},

Modalità di individuazione{ricognizione archeologica/survey }

Distanza dall'opera in progetto:500-1000 metri **Potenziale:** potenziale medio

Rischio relativo: rischio nullo

Tracce evidenti di strutture murarie non meglio definibili per tipologia e destinazione d'uso. Probabile insediamento preistorico. In sito è inedito



Sito 76 - Struttura allungata (SABAP-CA-OR_2023_00156-MT_000011_76)

Localizzazione: Seneghe (OR) - ,

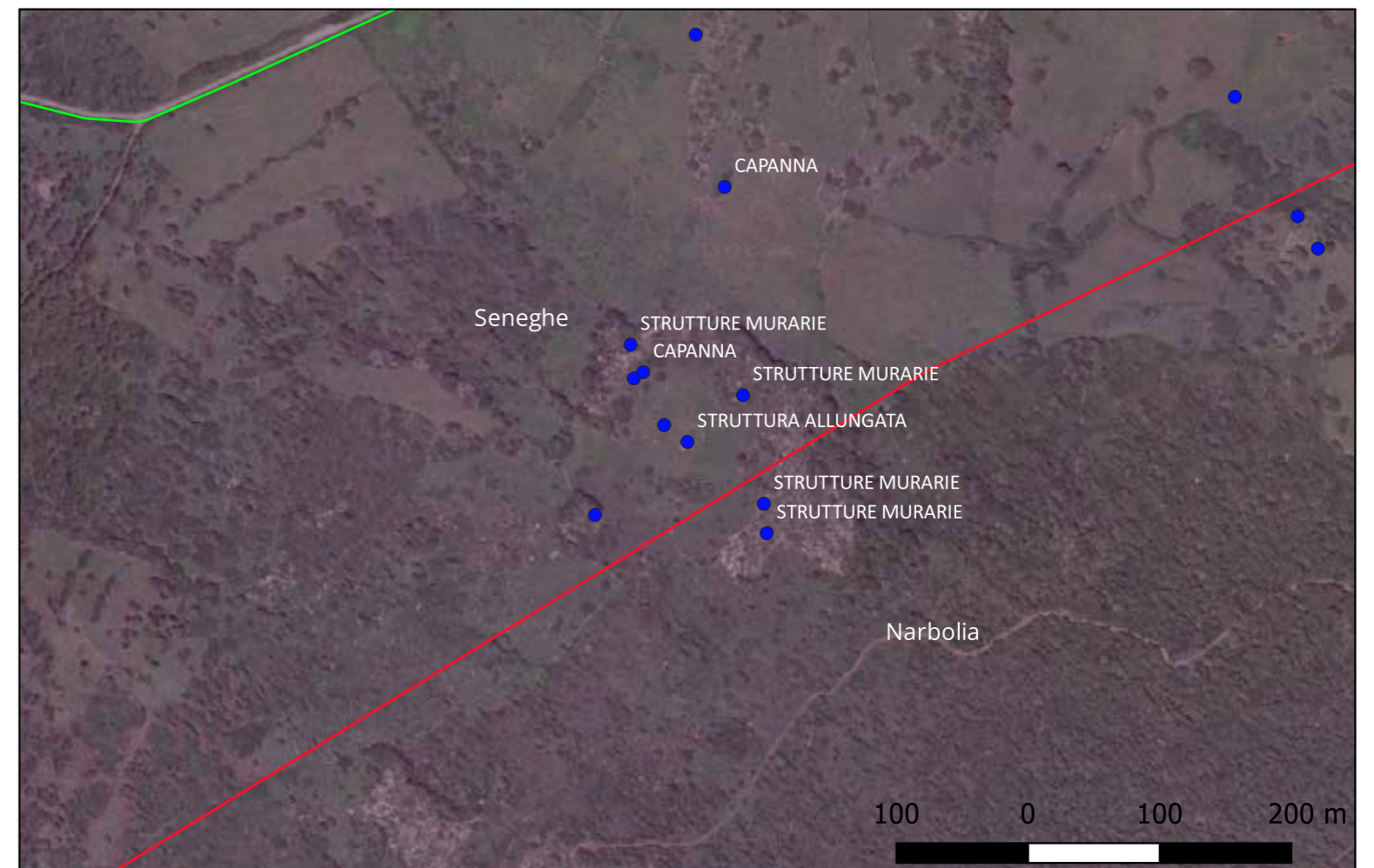
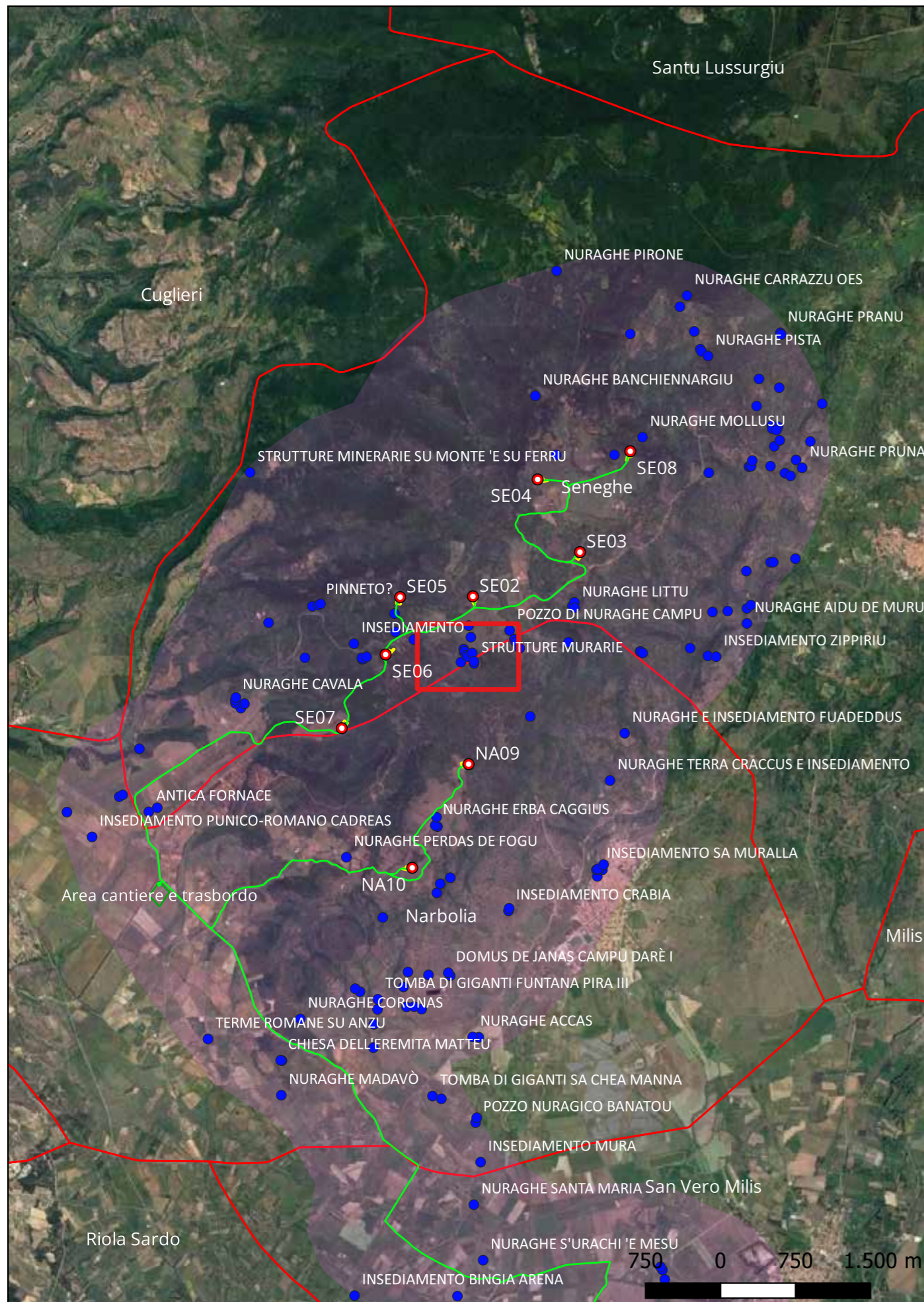
Definizione e cronologia: insediamento, {tracce di insediamento}. {Neolitico, Età dei Metalli},

Modalità di individuazione{ricognizione archeologica/survey }

Distanza dall'opera in progetto:500-1000 metri **Potenziale:** potenziale medio

Rischio relativo: rischio nullo

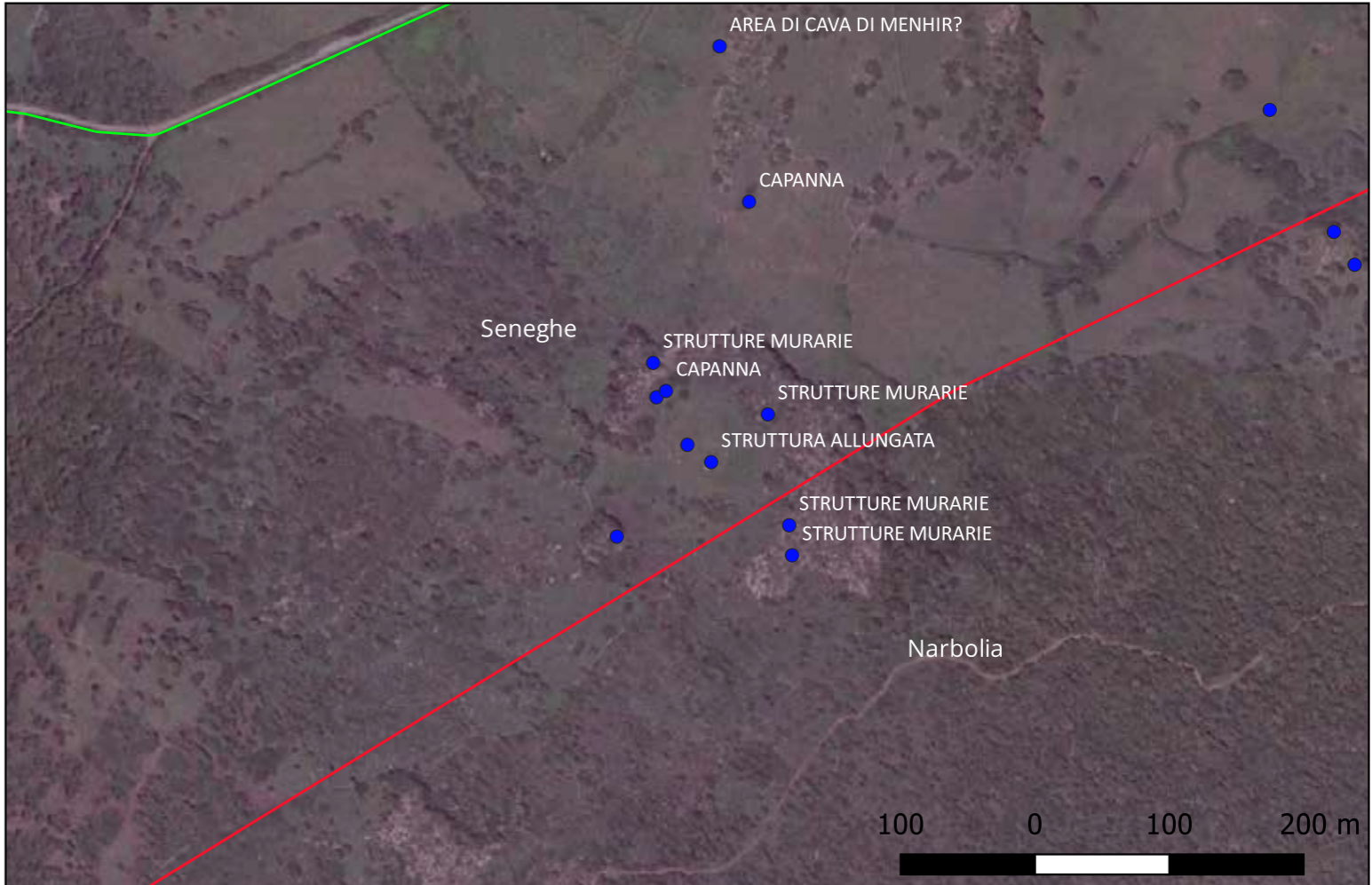
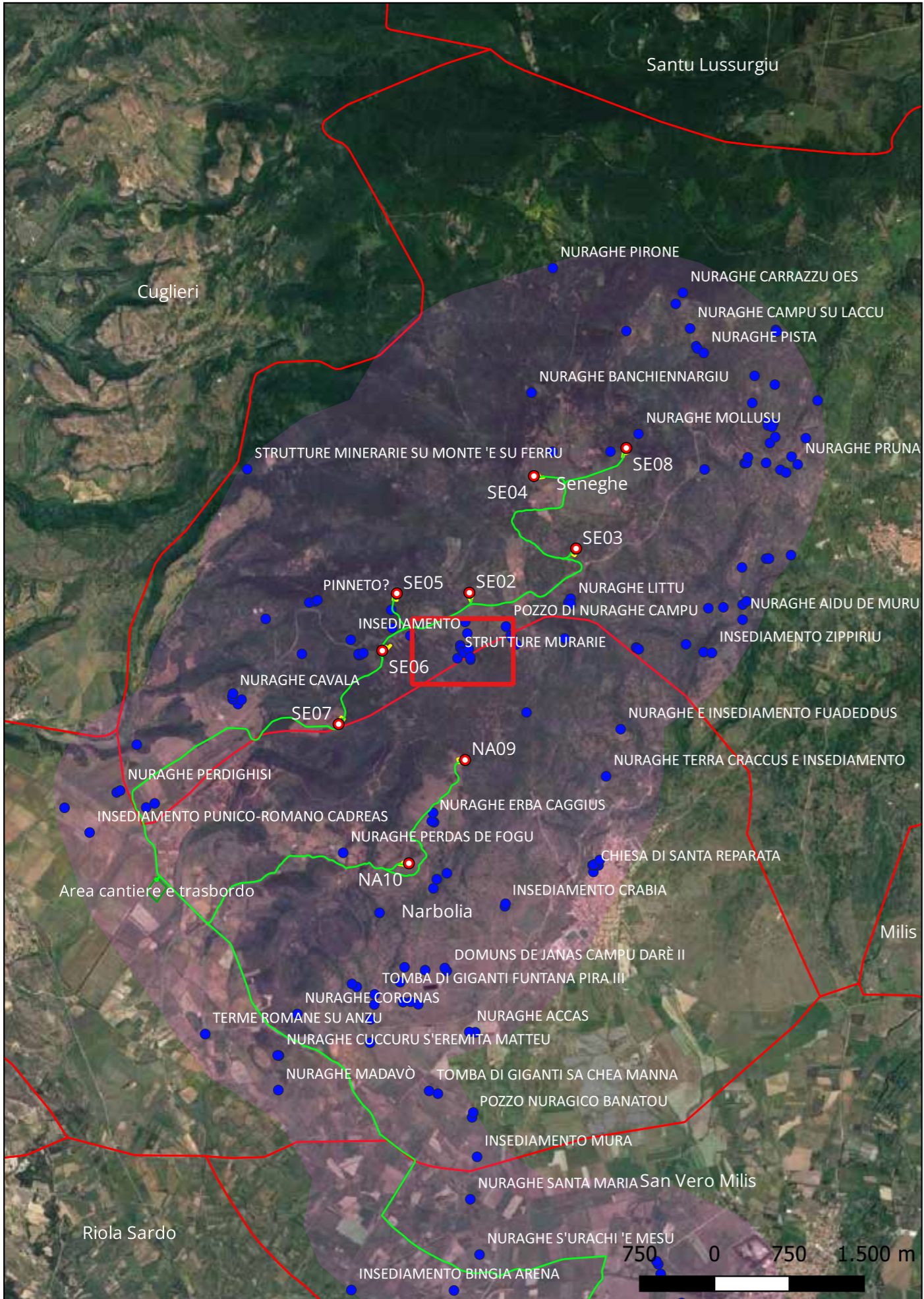
Struttura muraria di forma allungata non meglio definibile per tipologia e destinazione d'uso. Probabile insediamento preistorico. In sito è inedito



Sito 77 - Laghetto (SABAP-CA-OR_2023_00156-MT_000011_77)

Localizzazione: Seneghe (OR) - ,
Definizione e cronologia: infrastruttura idrica, {pozzo}. {non determinabile},
Modalità di individuazione{ricognizione archeologica/survey }
Distanza dall'opera in progetto:500-1000 metri **Potenziale:** potenziale non valutabile **Rischio relativo:** rischio nullo

Laghetto per accumulo idrico, di pianta rettangolare, realizzato abbassando il livello del terreno. Appare bordato lungo tre lati da una struttura muraria di pochi filari, realizzata con pietre di piccole e medie dimensioni sistemate con la tecnica "a secco". Non si hanno materiali archeologici in suoperficie che possano offrire una datazione. Il sito è inedito



Sito 78 - Vecchia capanna (SABAP-CA-OR_2023_00156-MT_000011_78)

Localizzazione: Seneghe (OR) - ,

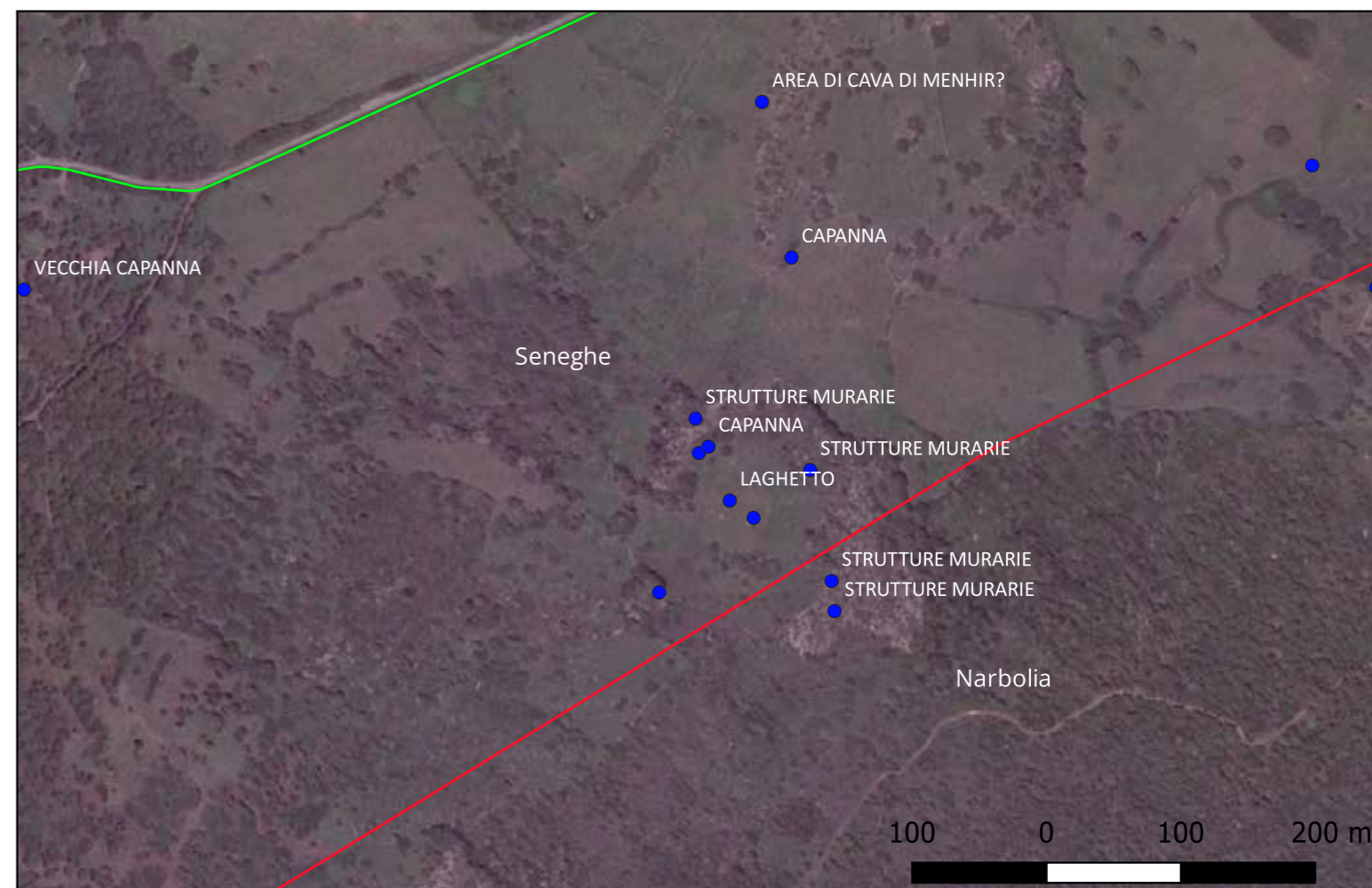
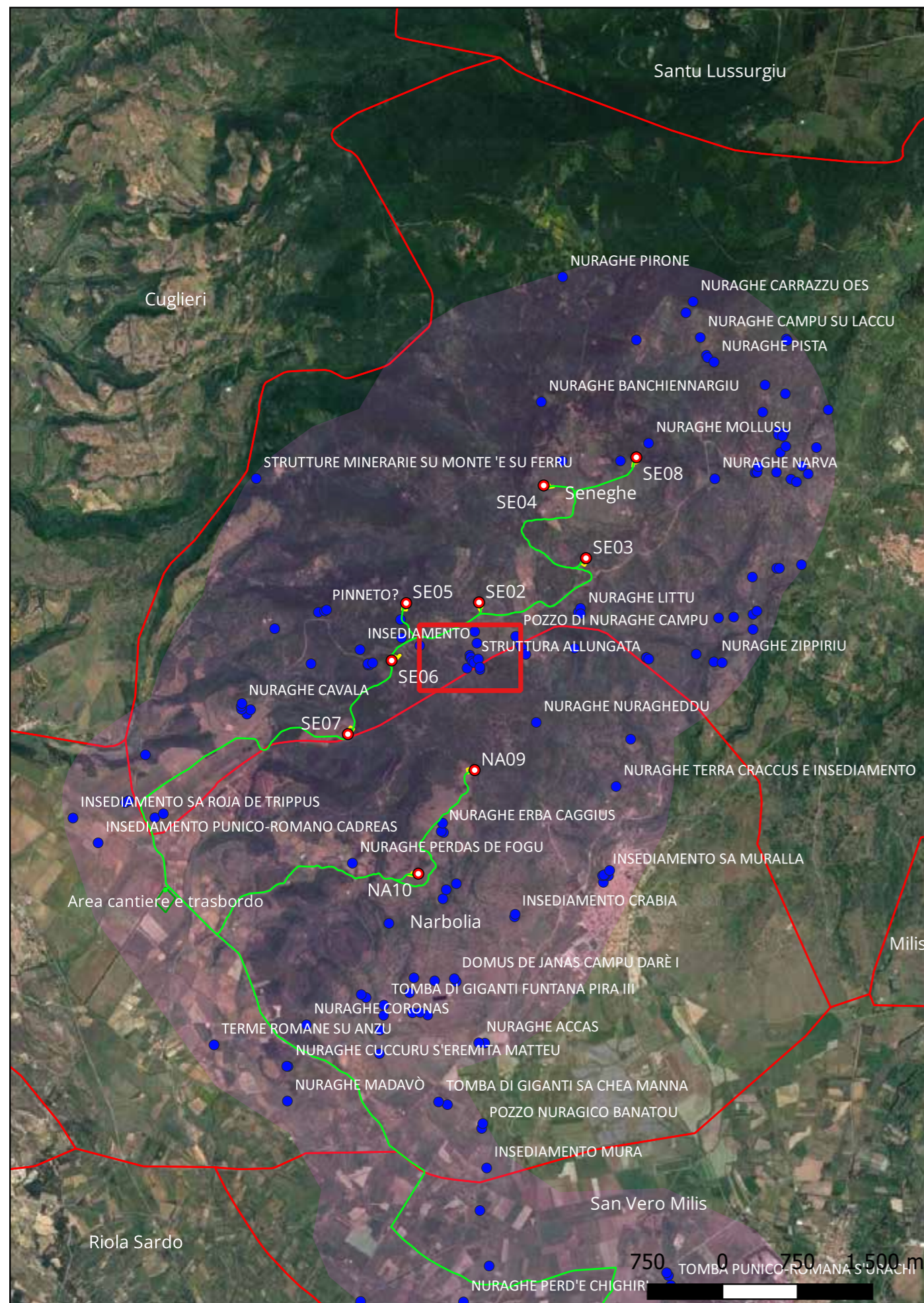
Definizione e cronologia: insediamento, {tracce di insediamento}. {Neolitico, Età del Bronzo},

Modalità di individuazione{ricognizione archeologica/survey }

Distanza dall'opera in progetto:500-1000 metri **Potenziale:** potenziale medio

Rischio relativo: rischio nullo

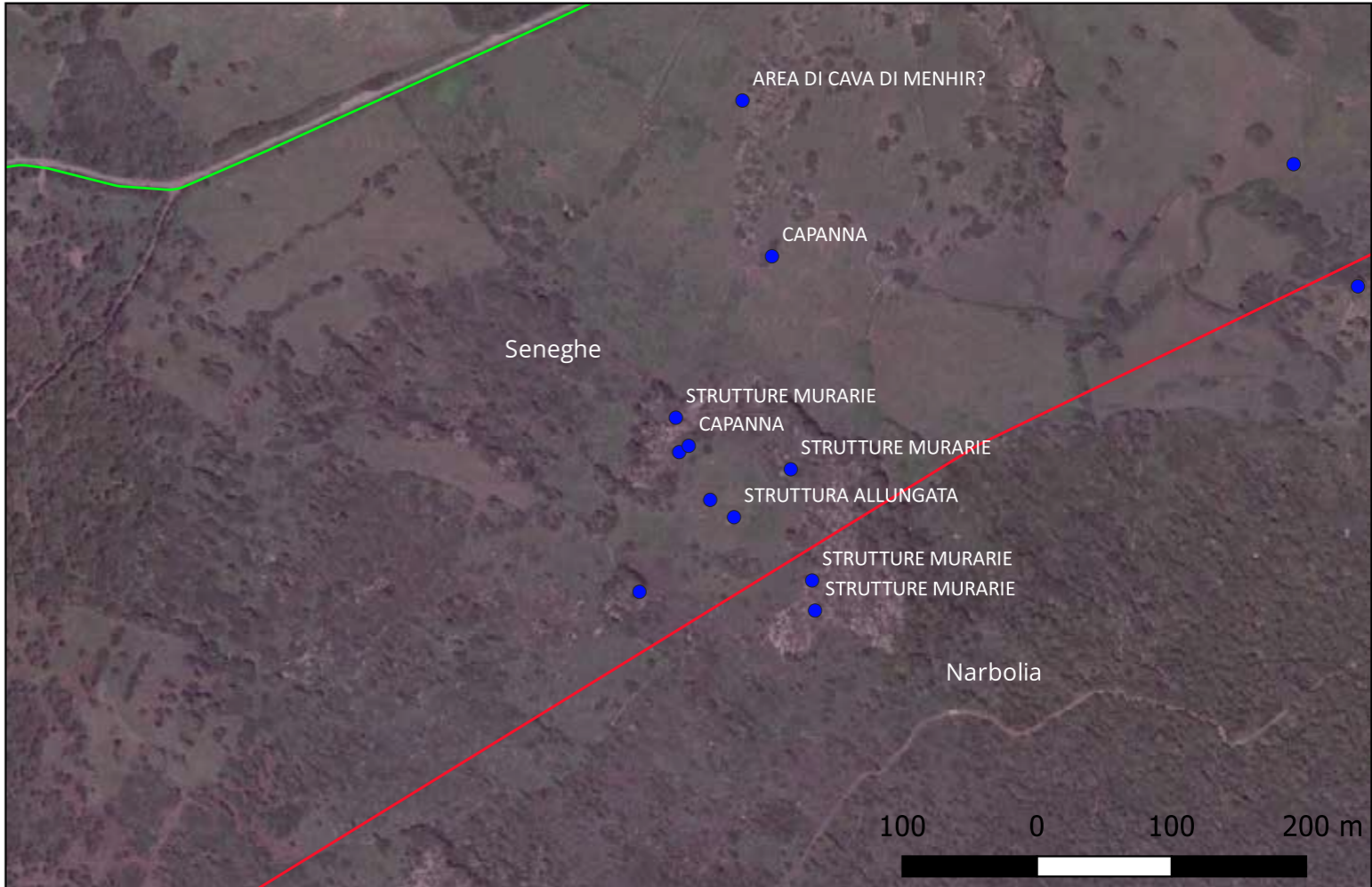
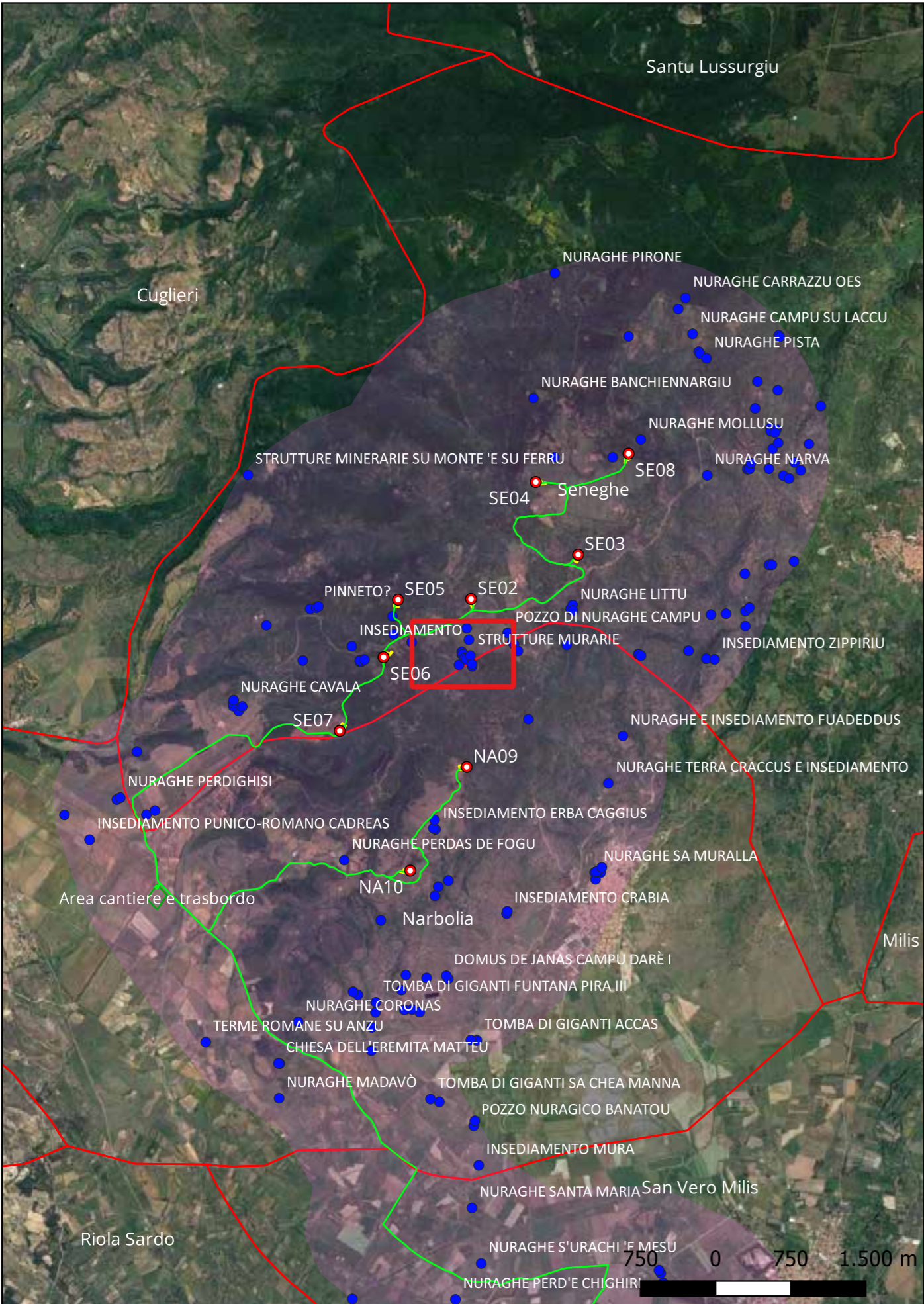
Su un pianoro, protetto da affioramenti rocciosi e strutture murarie di epoche differenti, alcune delle quali verosimilmente databili a età preistorica, si trovano i ruderi di almeno due capanne realizzate con pietre piccole e medie, con la tecnica "a secco". La capanna, di pianta tendenzialmente circolare, si addossa a una grossa roccia.



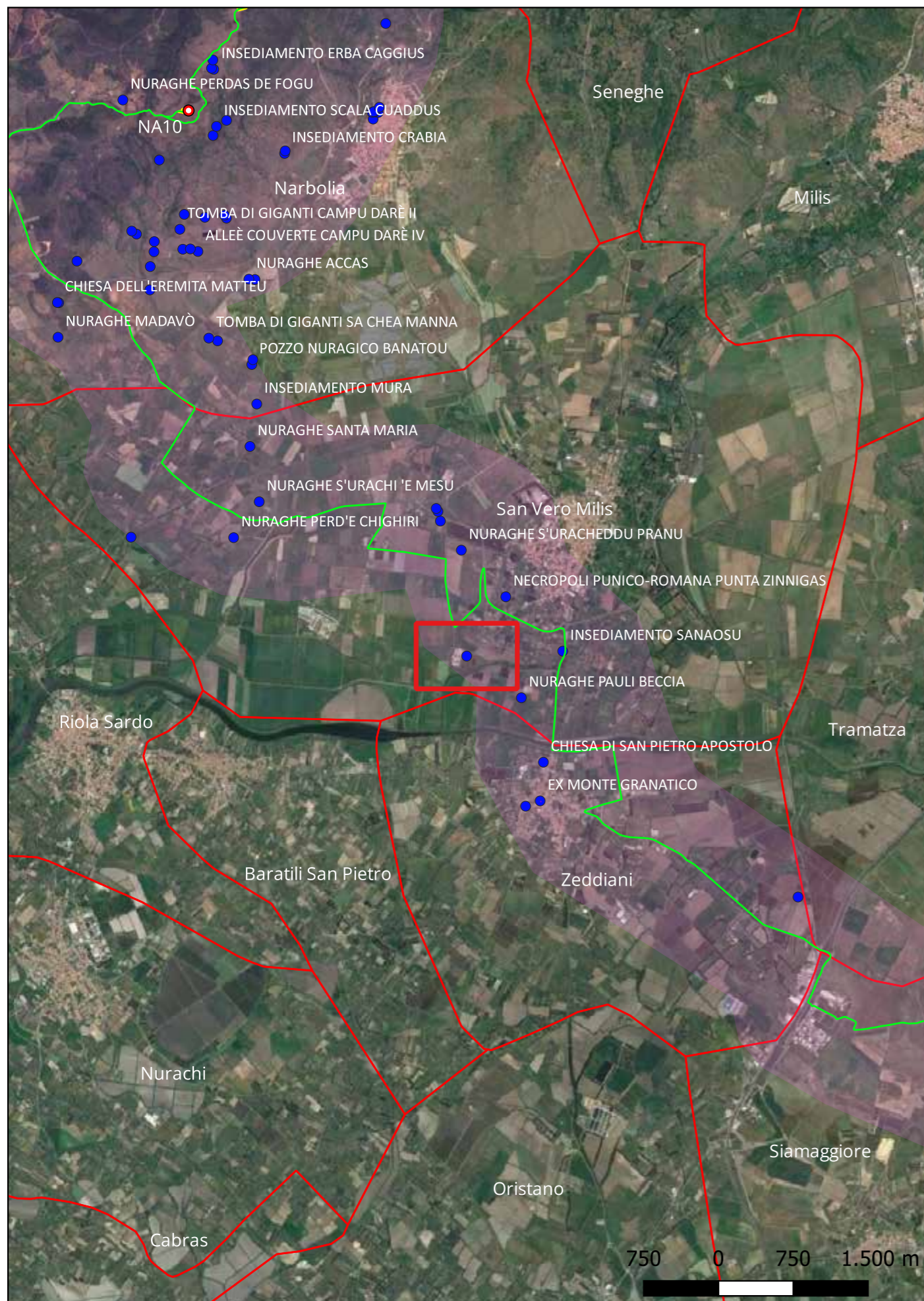
Sito 79 - Capanna (SABAP-CA-OR_2023_00156-MT_000011_79)

Localizzazione: Seneghe (OR) - ,
Definizione e cronologia: insediamento, {tracce di insediamento}. {Neolitico, Età del Bronzo},
Modalità di individuazione{ricognizione archeologica/survey }
Distanza dall'opera in progetto:500-1000 metri **Potenziale:** potenziale medio **Rischio relativo:** rischio nullo

Sulla sommità del pianoro bordato da affioramenti rocciosi e strutture murarie di epoche diverse, alcune delle quali databili verosimilmente a età preistorica, si notano i ruderi di almeno due capanne in pietra, costruite con la tecnica "a secco". La capanna si presenta con una forma tendenzialmente quadrata, ed è posta accanto a un'altra, meglio conservata, dalla pianta circolare. Il sito è inedito.



Sito 8 - Nuraghe S'Urachi Sa Mandra (SABAP-CA-OR_2023_00156-MT_000011_8)



Localizzazione: San Vero Milis (OR) - ,

Definizione e cronologia: struttura di fortificazione, {nuraghe}. {Età Romana, Età del Bronzo},

Modalità di individuazione{dati bibliografici, dati di archivio}

Distanza dall'opera in progetto:>1000 metri

Potenziale: potenziale medio

Rischio relativo: rischio nullo

L'evidenza archeologica è data esclusivamente dal rinvenimento in superficie di frammenti ceramici nuragici e romani, oltre a blocchi di basalto. Il toponimo fa pensare alla presenza di un nuraghe, anche se non è escluso che si tratti di un villaggio privo di nuraghe.



A. Stiglitz, G. Tore, L'insediamento preistorico e protostorico nel Sinis settentrionale. Ricerche e acquisizioni. In: La Sardegna nel Mediterraneo tra il secondo e il primo millennio a.C.. Atti del II Convegno di studi "Un millennio di relazioni fra la Sardegna e i Paesi del Mediterraneo" (Selargius-Cagliari 27-30 novembre 1986). Cagliari, Amministrazione Provinciale - Assessorato alla Cultura, 1987, pp. 91-105



Sito 80 - Capanna (SABAP-CA-OR_2023_00156-MT_000011_80)

Localizzazione: Seneghe (OR) - ,

Definizione e cronologia: insediamento, {tracce di insediamento}. {Età del Bronzo},

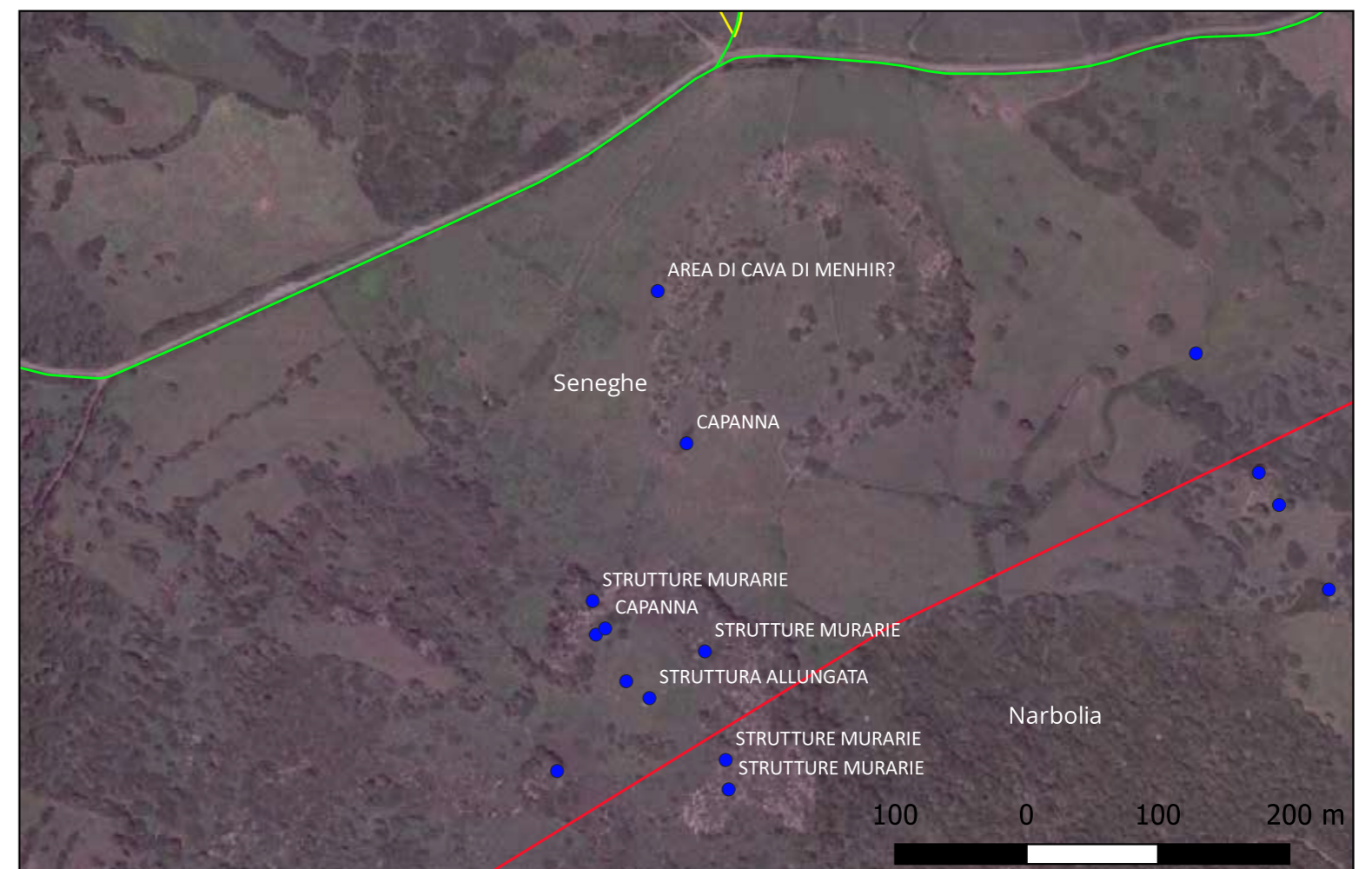
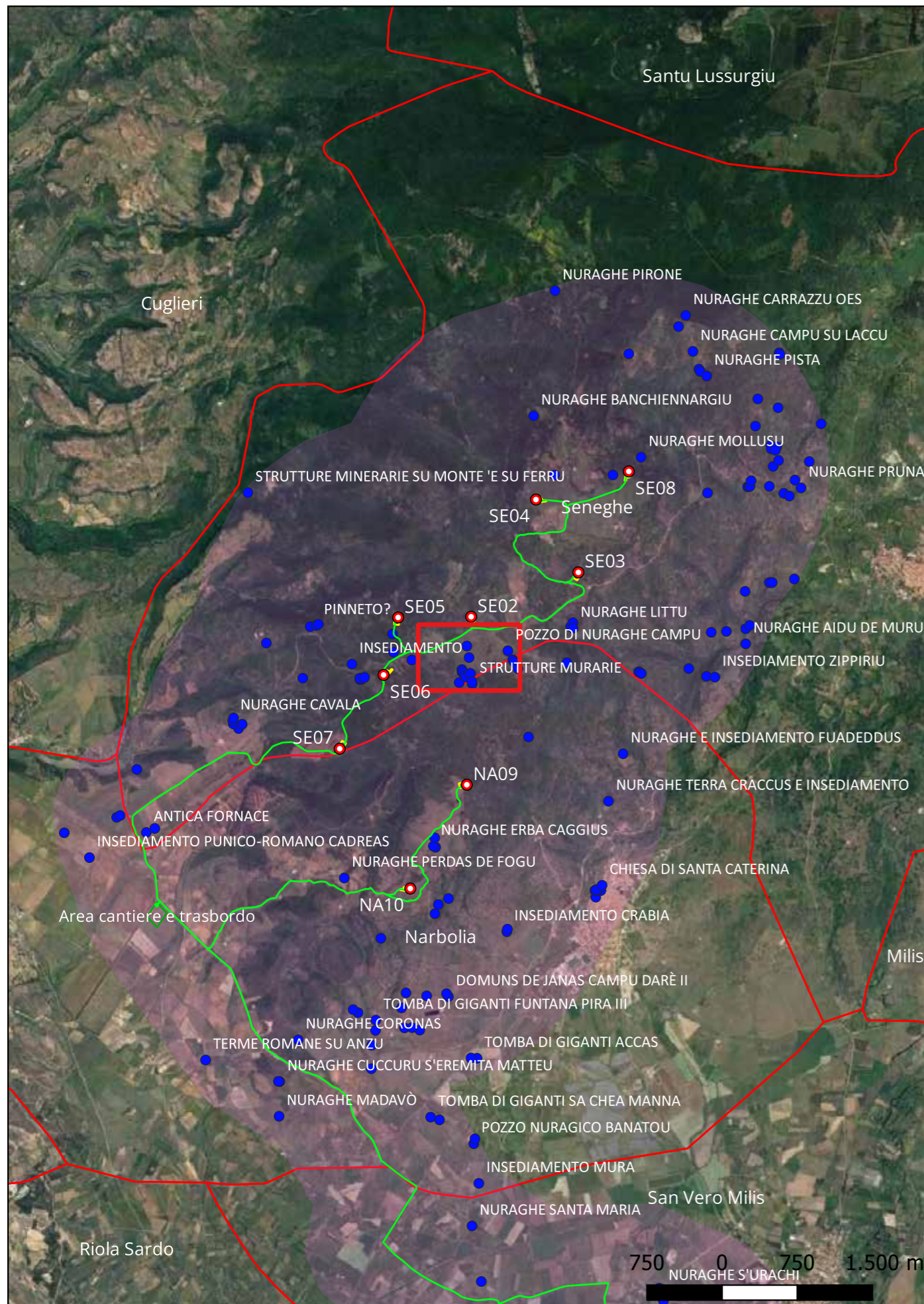
Modalità di individuazione{ricognizione archeologica/survey }

Distanza dall'opera in progetto:200-500 metri

Potenziale: potenziale medio

Rischio relativo: rischio basso

Capanna realizzata con pietre di piccole e medie dimensioni, messe in posto con la tecnica "a secco". E' inglobata in una struttura muraria lunga, a delimitare i terreni. Non ci sono materiali che possano definirne la datazione, ma potrebbe essere data verosimilmente ad età nuragica. Il sito è inedito



Sito 81 - Pozzo di Nuraghe Campu (SABAP-CA-OR_2023_00156-MT_000011_81)

Localizzazione: Seneghe (OR) - ,

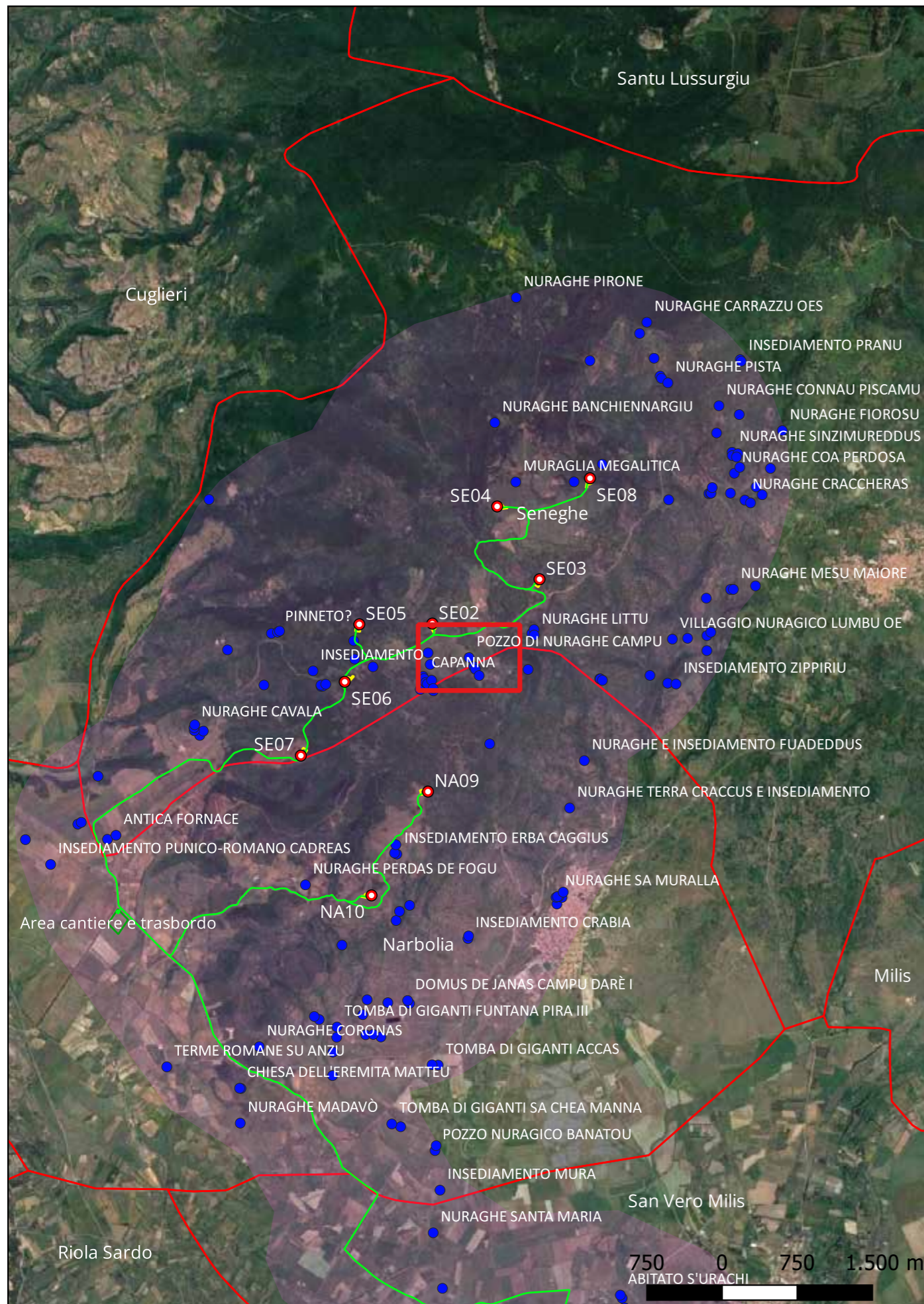
Definizione e cronologia: infrastruttura idrica, {pozzo}. {Età del Bronzo},

Modalità di individuazione: {dati bibliografici, dati di archivio}

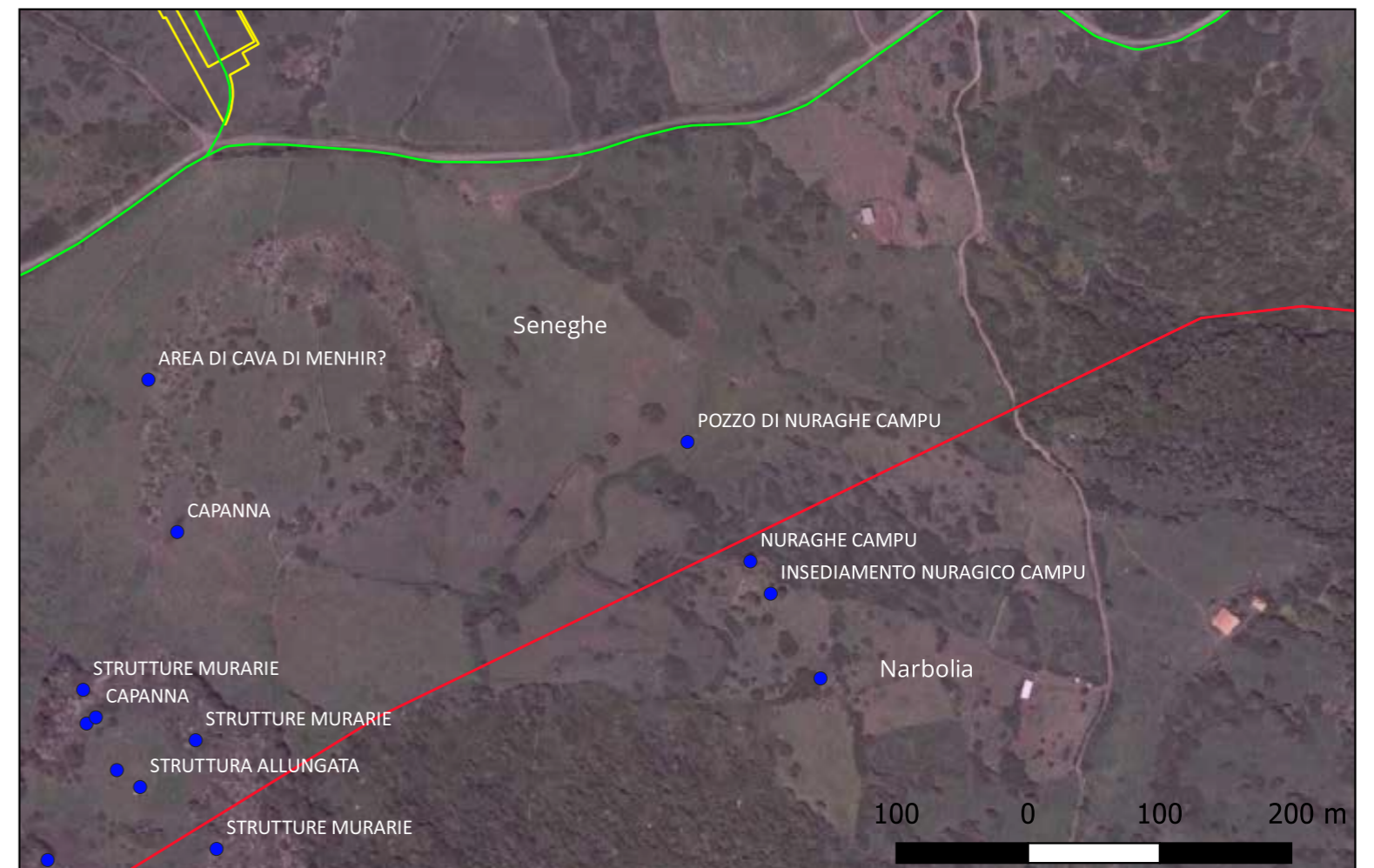
Distanza dall'opera in progetto: 200-500 metri **Potenziale:** potenziale medio

Rischio relativo: rischio basso

Pozzo riferibile all'insediamento sorto attorno al Nuraghe Campu.



A. Usai, Osservazioni sul popolamento e sulle forme di organizzazione comunitaria nella Sardegna nuragica, in: Studi di protostoria in onore di Renato Peroni, 0, 2006, Borgo San Lorenzo , 557-566; A. Usai, Popolamento e organizzazione del Montiferru in età nuragica, in: Usai A., Cossu T. a cura di, Pietro Pes Archeologia tra Planargia e Montiferru, 0, 2009, Cagliari , 263-296; G. Maisola, Ricerche di archeologia dei paesaggi nell'alto Oristanese, Scuola di Dottorato in Storia, Letterature e culture del Mediterraneo, Curriculum Archeologico, Anno Accademico 2011 - 2012, 2012, Sassari



Sito 82 - Area di cava di menhir? (SABAP-CA-OR_2023_00156-MT_000011_82)

Localizzazione: Seneghe (OR) - ,

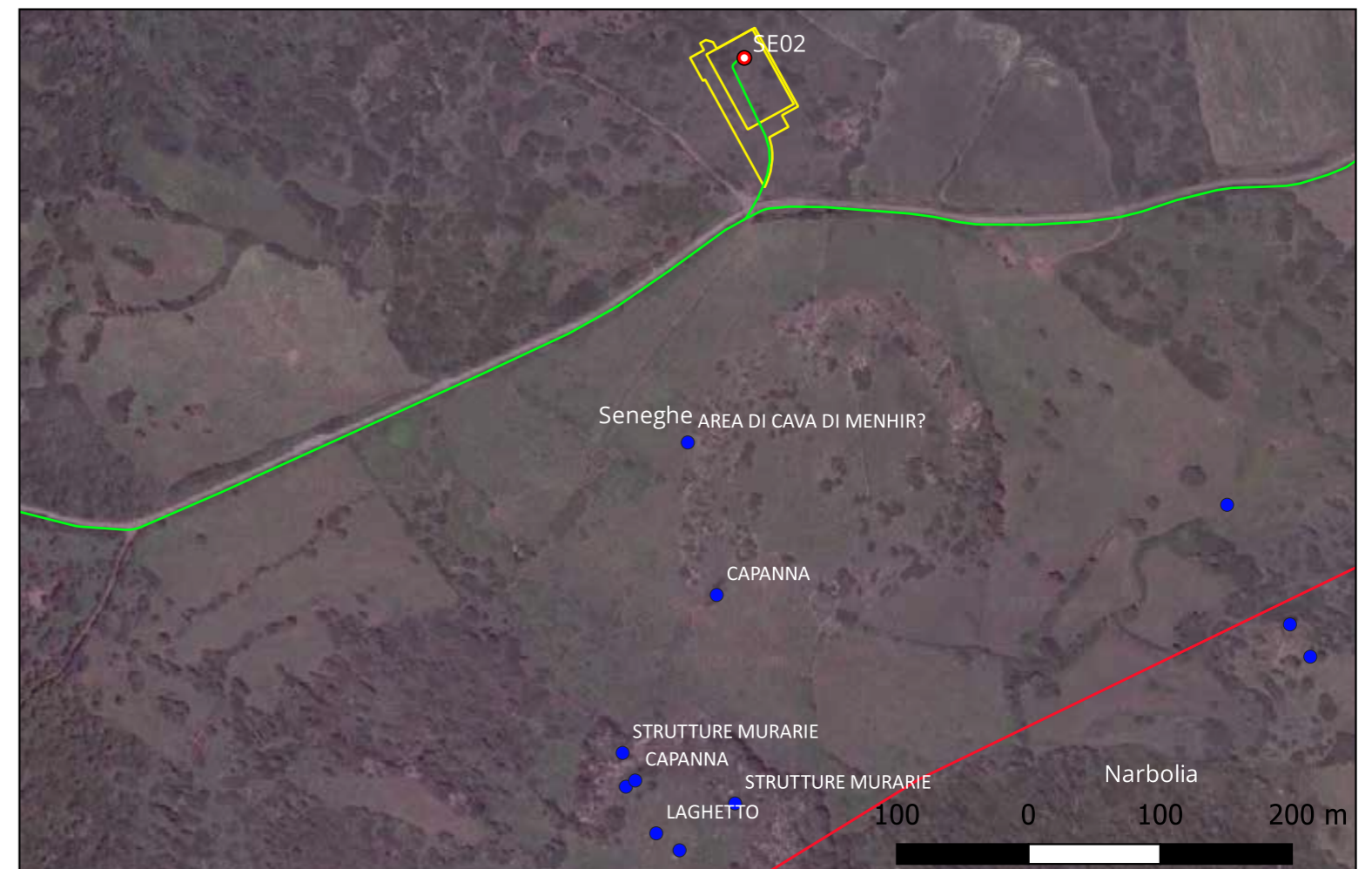
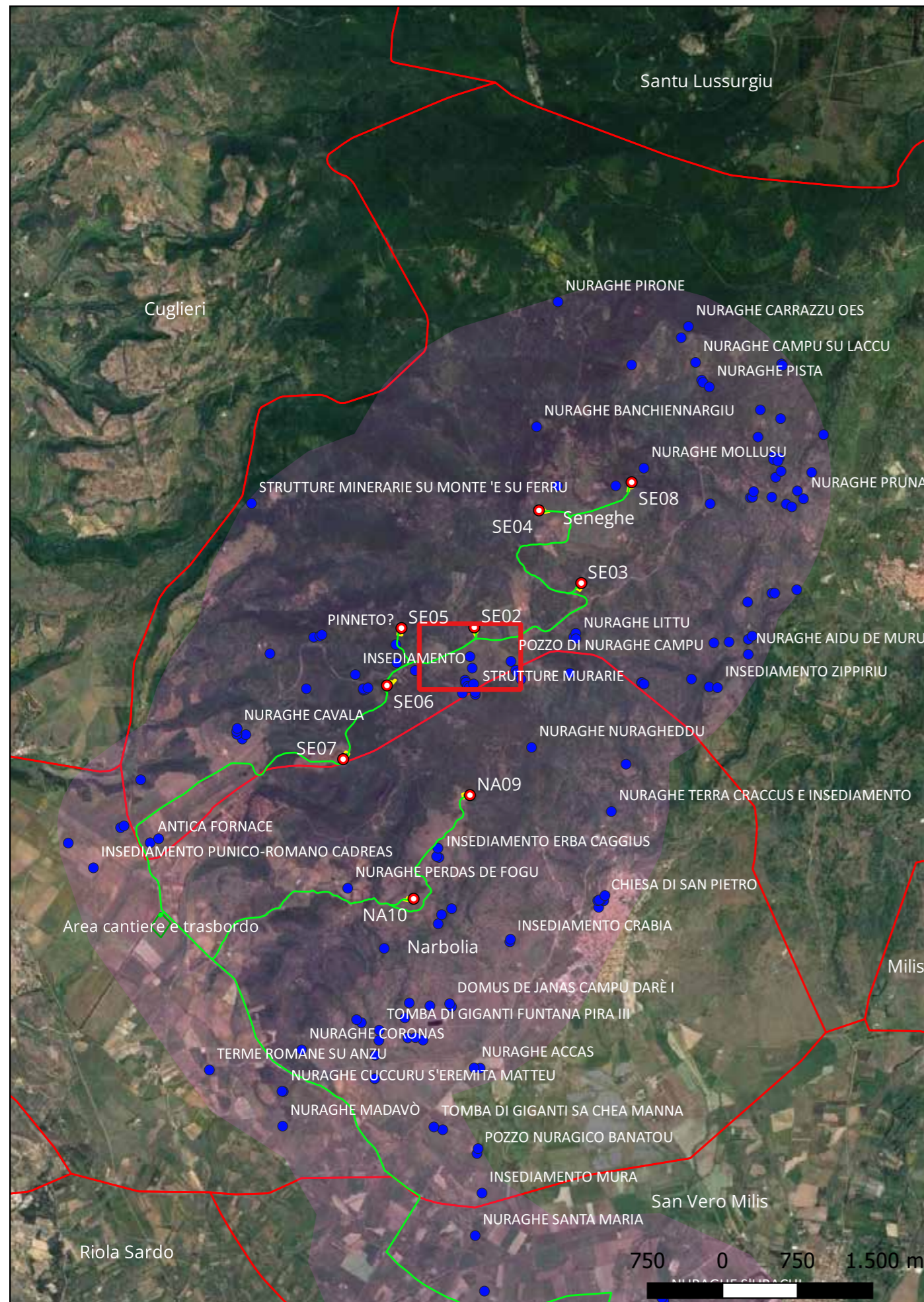
Definizione e cronologia: luogo di attività produttiva, {cava}. {Neolitico},

Modalità di individuazione:{ricognizione archeologica/survey }

Distanza dall'opera in progetto:200-500 metri **Potenziale:** potenziale alto

Rischio relativo: rischio nullo

Sul fianco di un rilievo collinare, caratterizzato da un affioramento roccioso, si individua quella che sembrerebbe l'attività di cava ed estrazione di menhir e blocchi litici. Si notano diversi manufatti ancora giacenti sul terreno, alcuni in forma sbozzata, e anche blocchi che mostrano lavorazioni sulla superficie. Si riconoscono menhir e almeno una sorta di bassa vasca frammentaria. Il sito è inedito



Sito 83 - Antica fornace (SABAP-CA-OR_2023_00156-MT_000011_83)

Localizzazione: Seneghe (OR) - ,

Definizione e cronologia: luogo di attività produttiva, {fornace}. {Età Moderna},

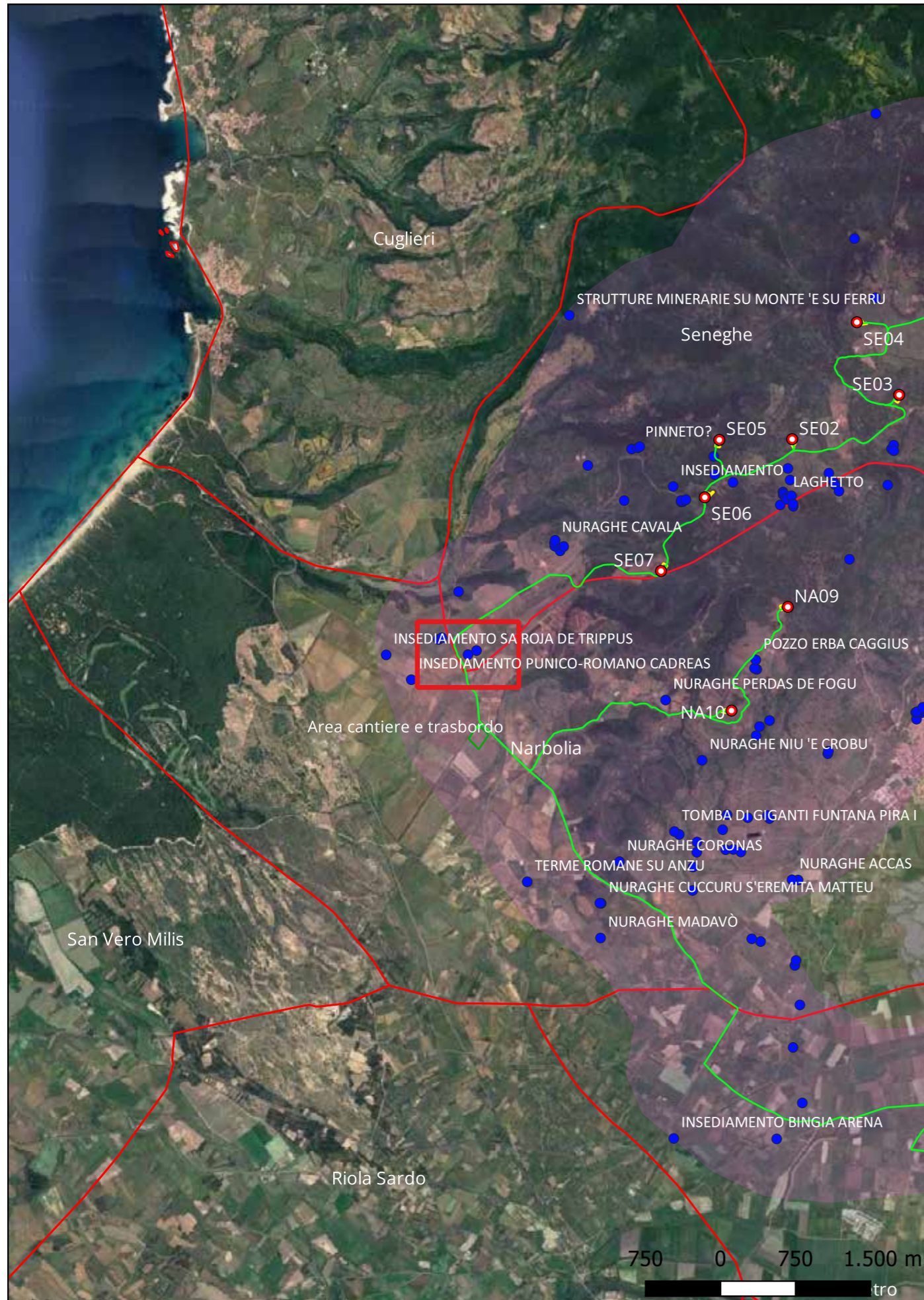
Modalità di individuazione{dati di archivio}

Distanza dall'opera in progetto:>1000 metri

Potenziale: potenziale basso

Rischio relativo: rischio nullo

Ruderi di una fornace verosimilmente per la produzione di calce.



Sito 84 - Antica fornace (SABAP-CA-OR_2023_00156-MT_000011_84)

Localizzazione: Seneghe (OR) - ,

Definizione e cronologia: luogo di attività produttiva, {fornace}. {Età Moderna},

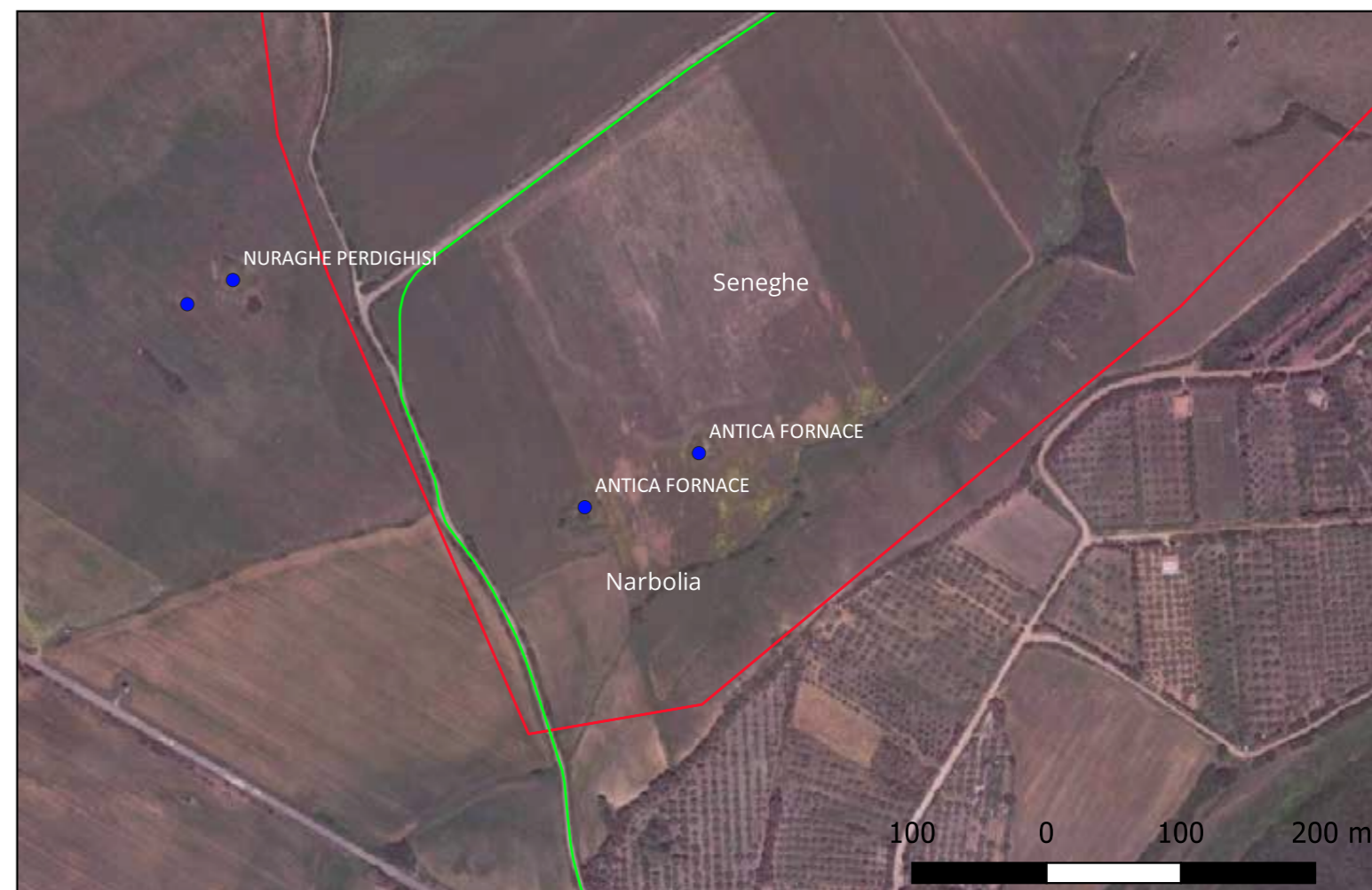
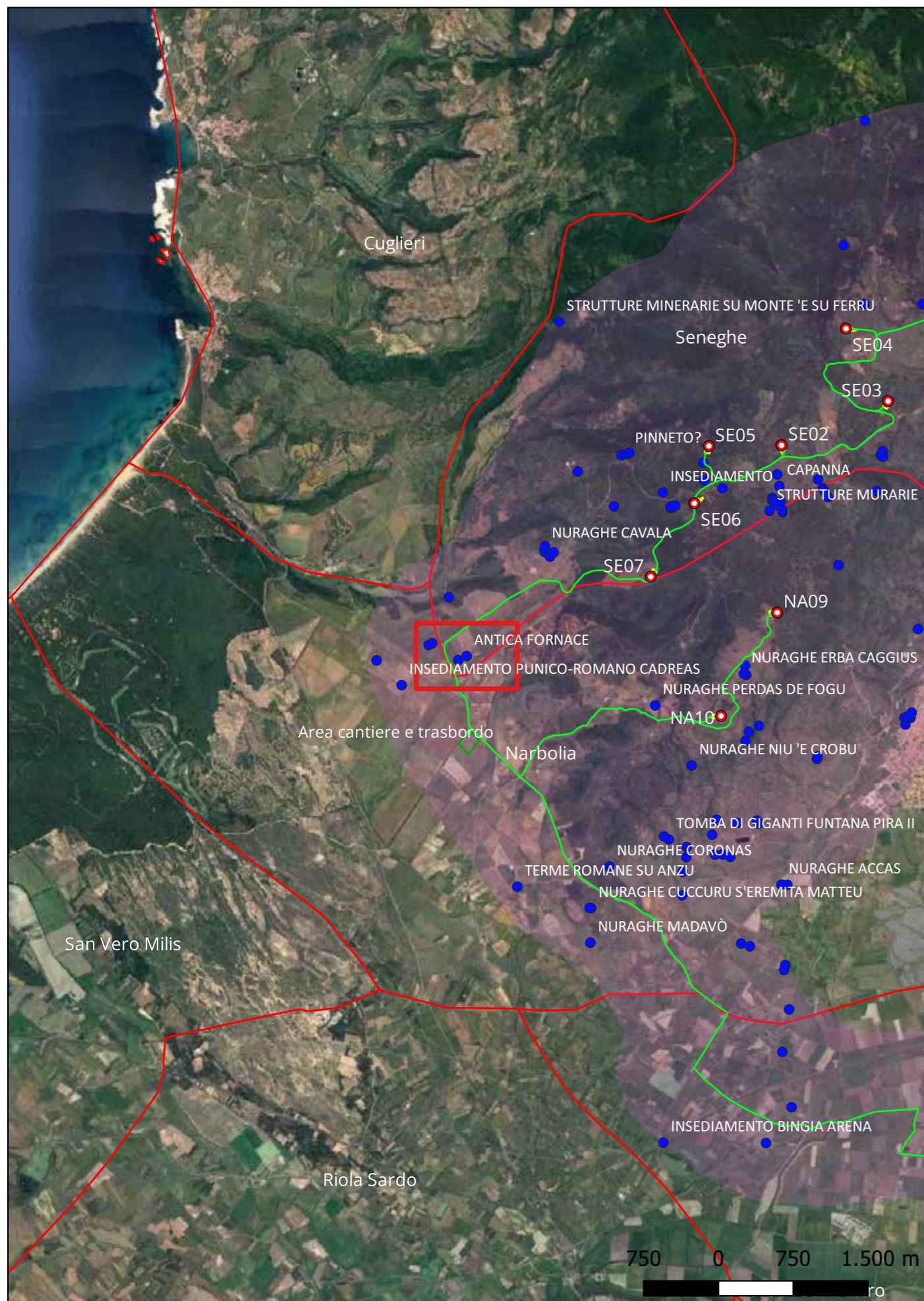
Modalità di individuazione{dati di archivio}

Distanza dall'opera in progetto:>1000 metri

Potenziale: potenziale basso

Rischio relativo: rischio nullo

Ruderi di fornace verosimilmente destinata alla produzione di calce.



Sito 85 - Fonte termale Funtana Fraigada (SABAP-CA-OR_2023_00156-MT_000011_85)

Localizzazione: Seneghe (OR) - ,

Definizione e cronologia: infrastruttura idrica, {fontana}. {Età Romana, Età Moderna},

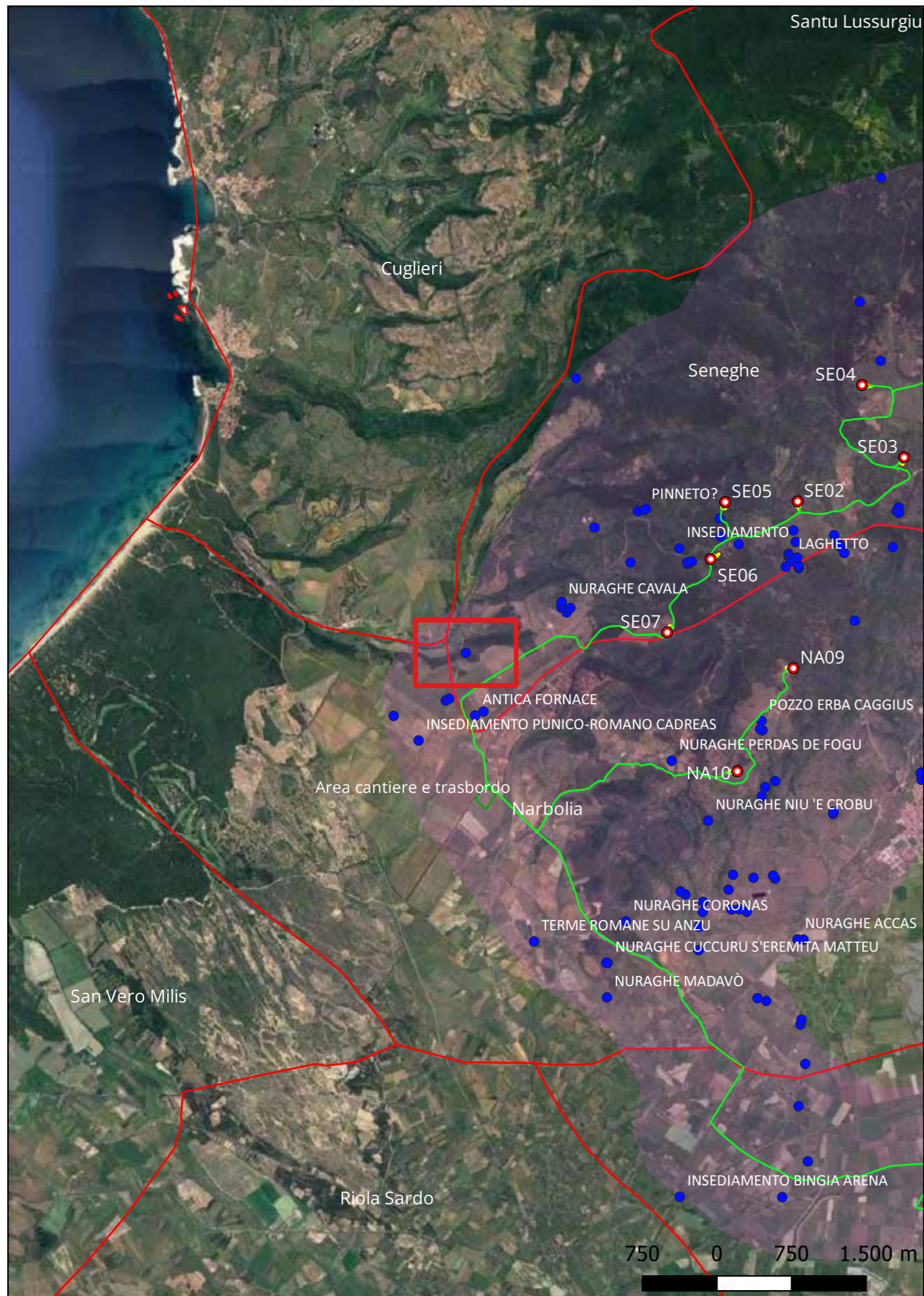
Modalità di individuazione{dati di archivio}

Distanza dall'opera in progetto:>1000 metri

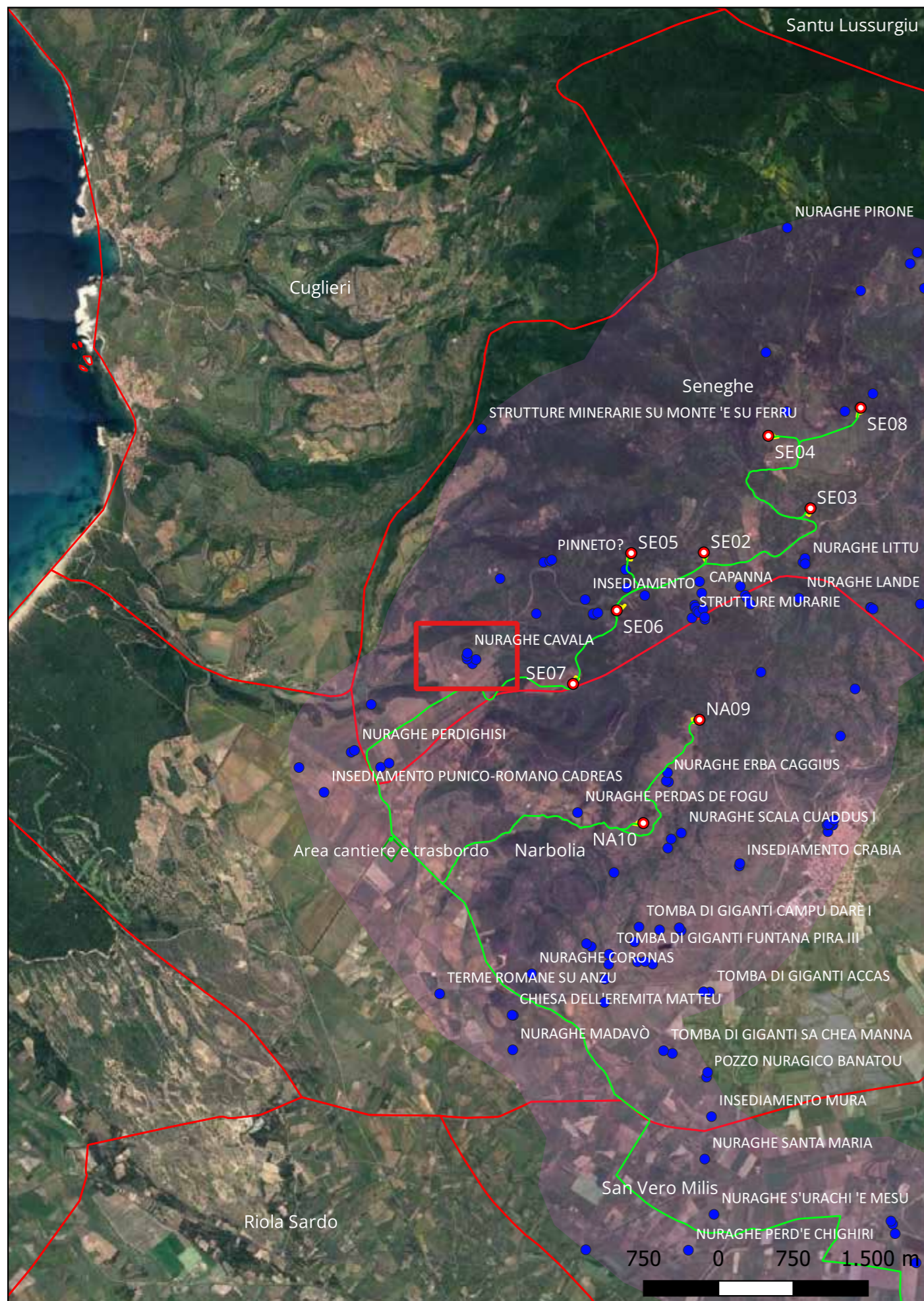
Potenziale: potenziale medio

Rischio relativo: rischio nullo

Fonte termale risalente al periodo romano, rimaneggiata nella sua struttura in tempi recenti con il calcestruzzo e pietra.



Sito 86 - Nuraghe Cavala (SABAP-CA-OR_2023_00156-MT_000011_86)



Localizzazione: Seneghe (OR) - ,

Definizione e cronologia: struttura di fortificazione, {nuraghe}. {Età del Bronzo},

Modalità di individuazione{dati bibliografici, dati di archivio}

Distanza dall'opera in progetto:>1000 metri

Potenziale: potenziale alto

Rischio relativo: rischio nullo

Nuraghe monotorre costruito in basalto. Il nuraghe non è segnato sulla mappa dell'IGM. Tracce di un insediamento.



A. Usai, Osservazioni sul popolamento e sulle forme di organizzazione comunitaria nella Sardegna nuragica, in: Studi di protostoria in onore di Renato Peroni, 0, 2006, Borgo San Lorenzo , 557-566; A. Usai, Popolamento e organizzazione del Montiferru in età nuragica, in: Usai A., Cossu T. a cura di, Pietro Pes Archeologia tra Planargia e Montiferru, 0, 2009, Cagliari , 263-296; G. Maisola, Ricerche di archeologia dei paesaggi nell'alto Oristanese, Scuola di Dottorato in Storia, Letterature e culture del Mediterraneo, Curriculum Archeologico, Anno Accademico 2011 - 2012, 2012, Sassari



Sito 87 - Inseediamento prenuragico Cavala (SABAP-CA-OR_2023_00156-MT_000011_87)

Localizzazione: Seneghe (OR) - ,

Definizione e cronologia: insediamento, {tracce di insediamento}. {Neolitico, Età dei Metalli},

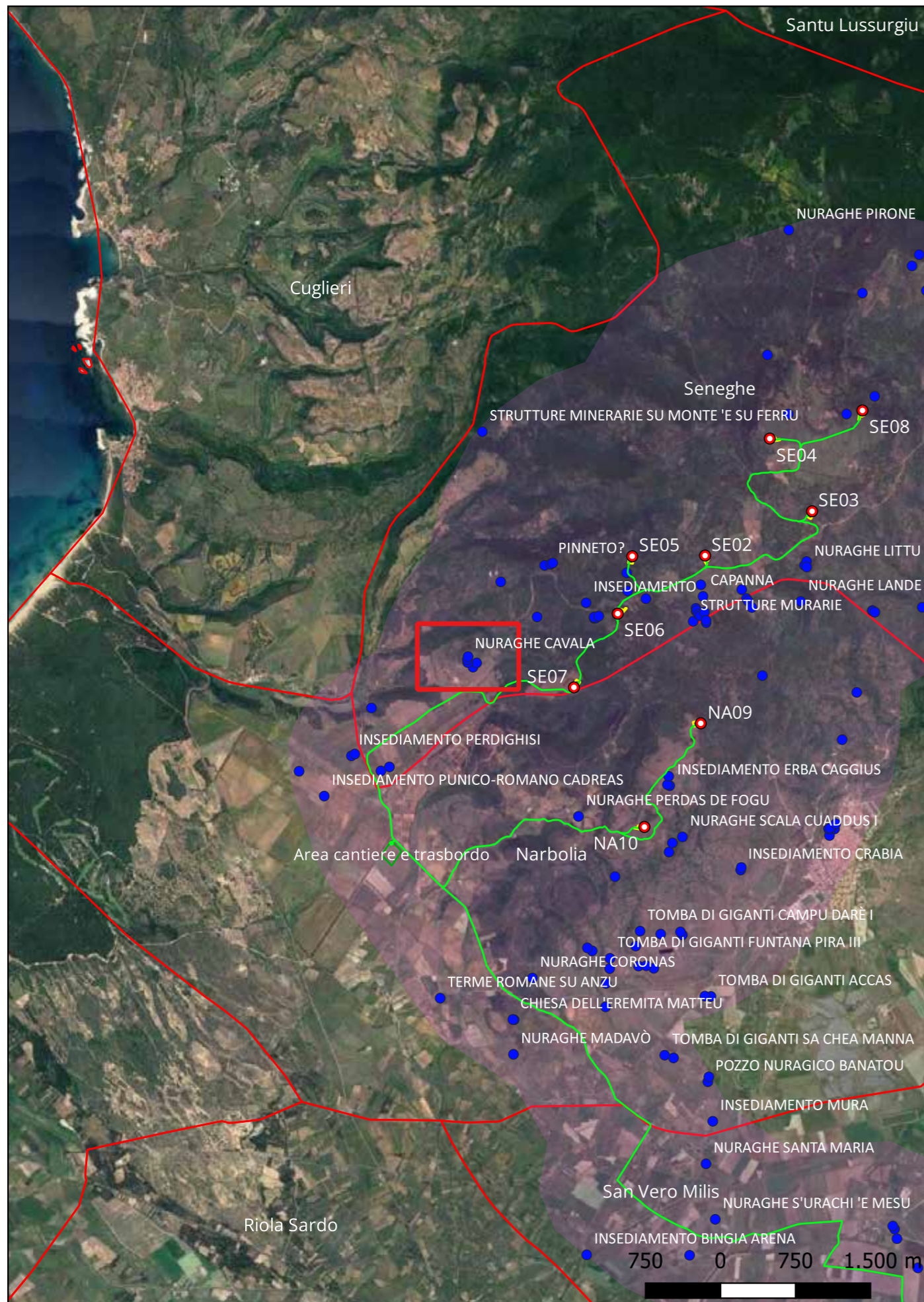
Modalità di individuazione{dati bibliografici, dati di archivio}

Distanza dall'opera in progetto:>1000 metri

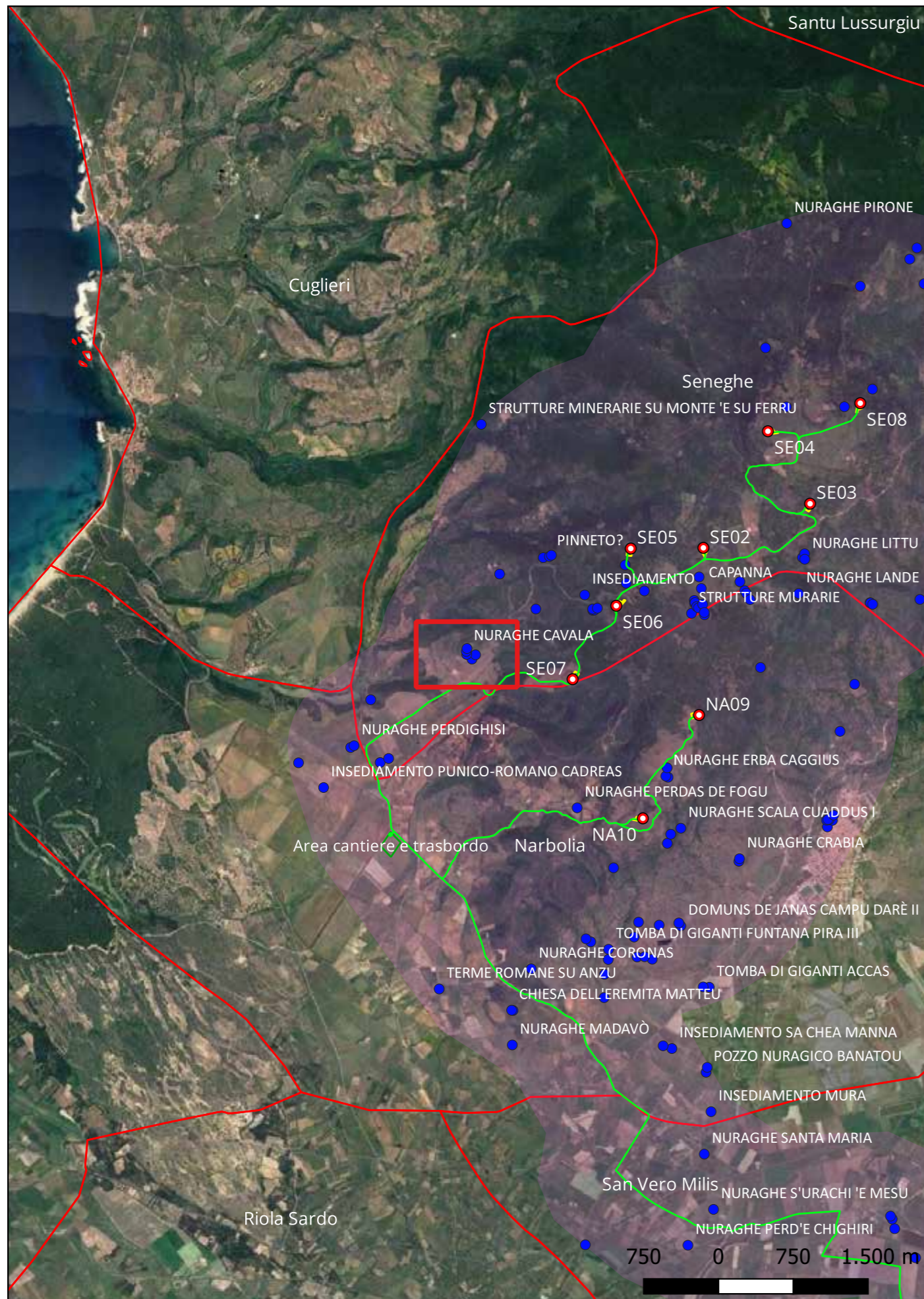
Potenziale: potenziale medio

Rischio relativo: rischio nullo

Tracce di insediamento prenuragico, nella stessa località in cui sorgerà, secoli dopo, il nuraghe con insediamento di Cavala



Sito 88 - Struttura di età romana Cavala (SABAP-CA-OR_2023_00156-MT_000011_88)



Localizzazione: Seneghe (OR) - ,

Definizione e cronologia: insediamento, {tracce di insediamento}. {Età Romana},

Modalità di individuazione{dati di archivio}

Distanza dall'opera in progetto:>1000 metri

Potenziale: potenziale medio

Rischio relativo: rischio nullo

Nei pressi del nuraghe Cavala si notano alcune strutture databili a età romana, che testimoniano l'utilizzo protratto nel tempo dello stesso insediamento.



Sito 89 - Struttura storica Cavala (SABAP-CA-OR_2023_00156-MT_000011_89)

Localizzazione: Seneghe (OR) - ,

Definizione e cronologia: insediamento, {tracce di insediamento}. {Età Romana, Età Medievale},

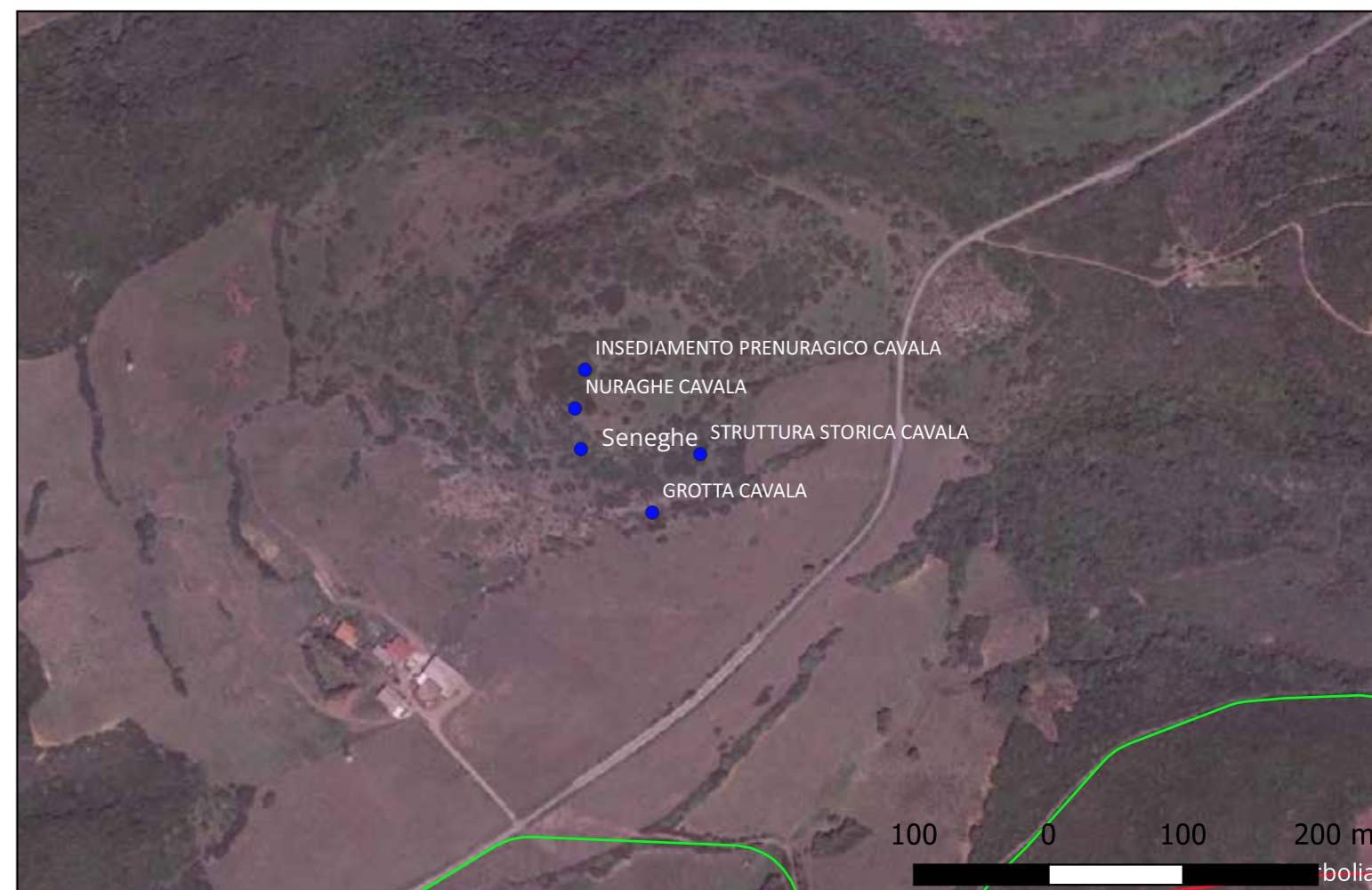
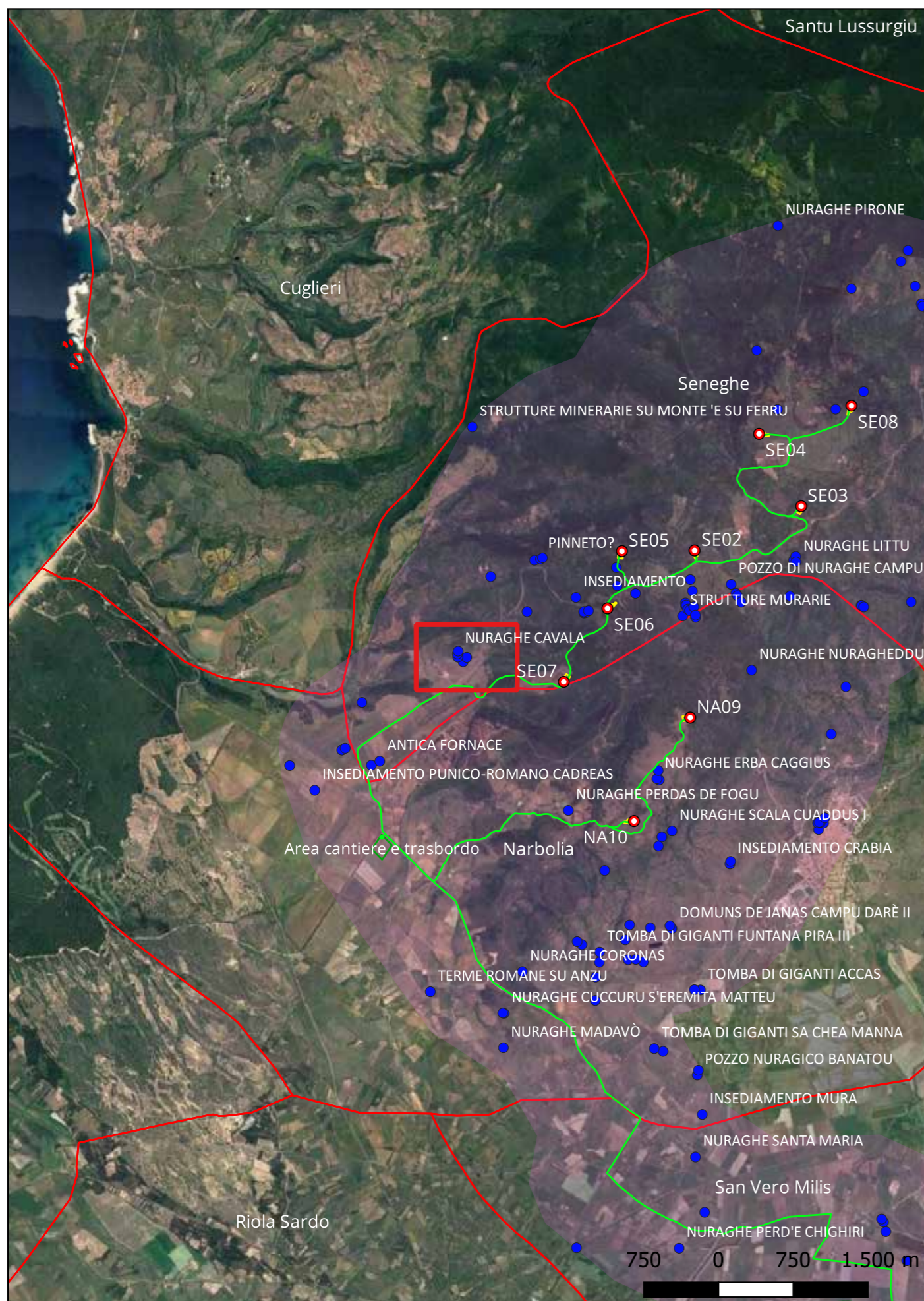
Modalità di individuazione{dati di archivio}

Distanza dall'opera in progetto:>1000 metri

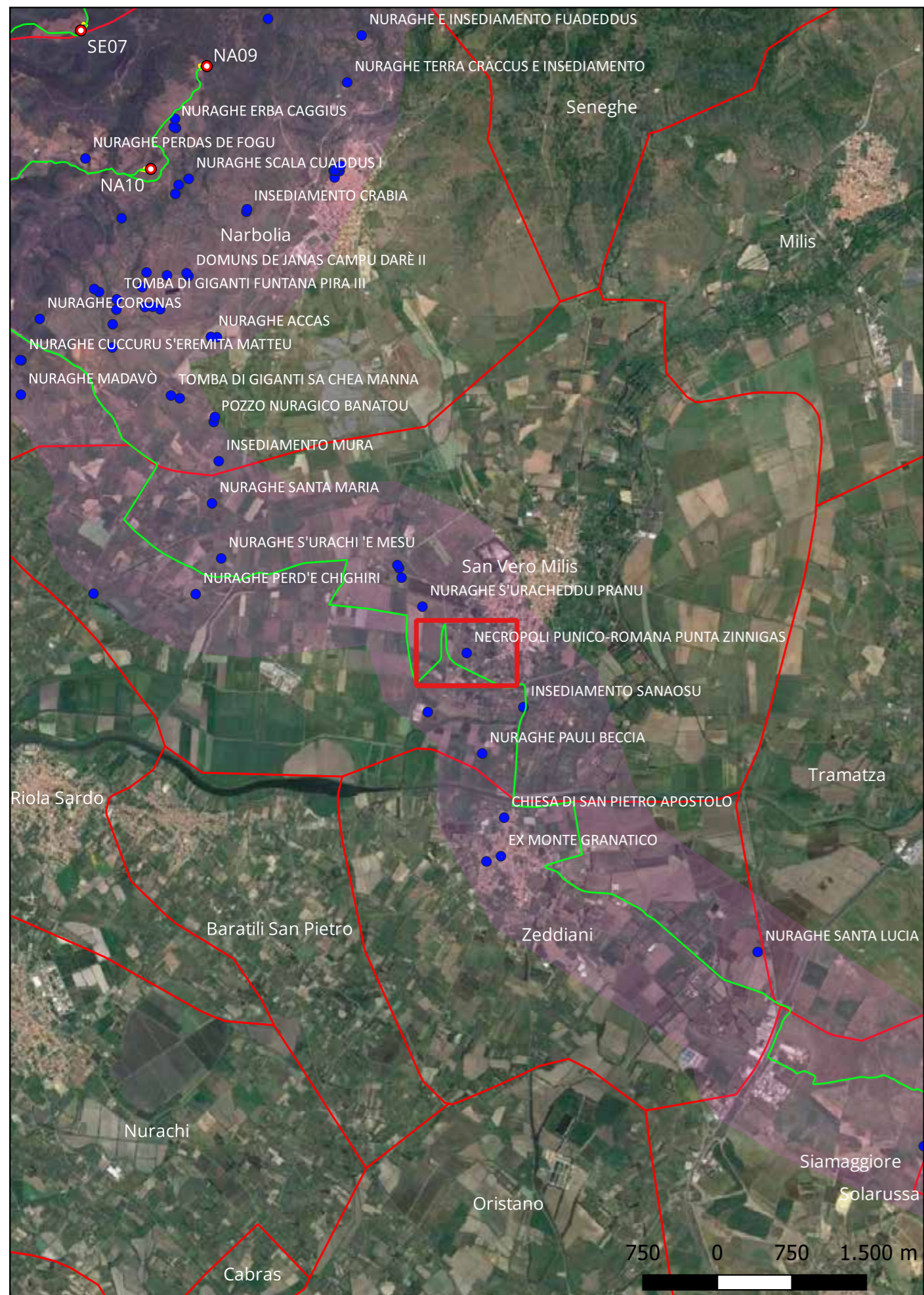
Potenziale: potenziale medio

Rischio relativo: rischio nullo

Nei pressi del nuraghe Cavala si notano alcune strutture databili a età storica, che testimoniano l'utilizzo protratto nel tempo dello stesso insediamento.



Sito 9 - Necropoli punico-romana Punta Zinnigas (SABAP-CA-OR_2023_00156-MT_000011_9)



Localizzazione: San Vero Milis (OR) - ,

Definizione e cronologia: area ad uso funerario, {necropoli}. {Età Arcaica, Età Romana},

Modalità di individuazione{dati bibliografici, dati di archivio}

Distanza dall'opera in progetto:>1000 metri

Potenziale: potenziale medio

Rischio relativo: rischio nullo

Necropoli punico-romana situata su un terrazzo alluvionale a meridione del paese. Nel 1987, durante i lavori di posa di condotte di irrigazione del Consorzio di Bonifi- ca sono state scavate 5 tombe a cassone, realizzato con lastre litiche e 7 a fossa, tutte a inumazione, salvo una a incinerazione. Età punica, età romano repubblicana e imperiale



G. Tore, A. Stiglitz, M. Dadea, Ricerche archeologiche nel Sinis e nell'Oristanese, II (1980-1987). In: L'Africa romana. Atti del V convegno di studio (Sassari, 11-13 dicembre 1987). A cura di Attilio Mastino. Sassari, Università degli Studi - Dipartimento di Storia, 1988, pp. 453-474



Sito 90 - Grotta Cavala (SABAP-CA-OR_2023_00156-MT_000011_90)

Localizzazione: Seneghe (OR) - ,

Definizione e cronologia: giacimento in cavità naturale, {frequentazione antropica}. {non determinabile},

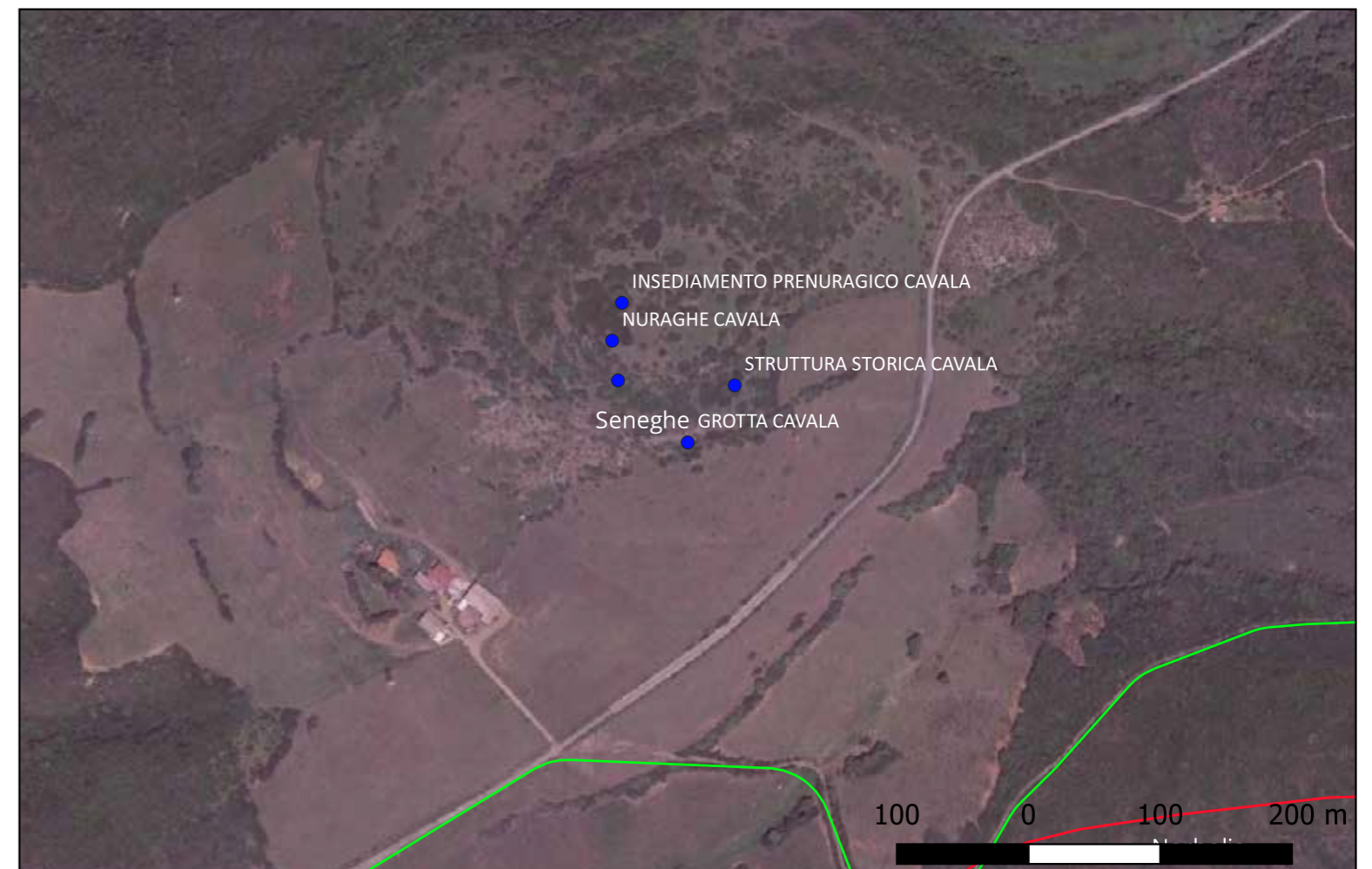
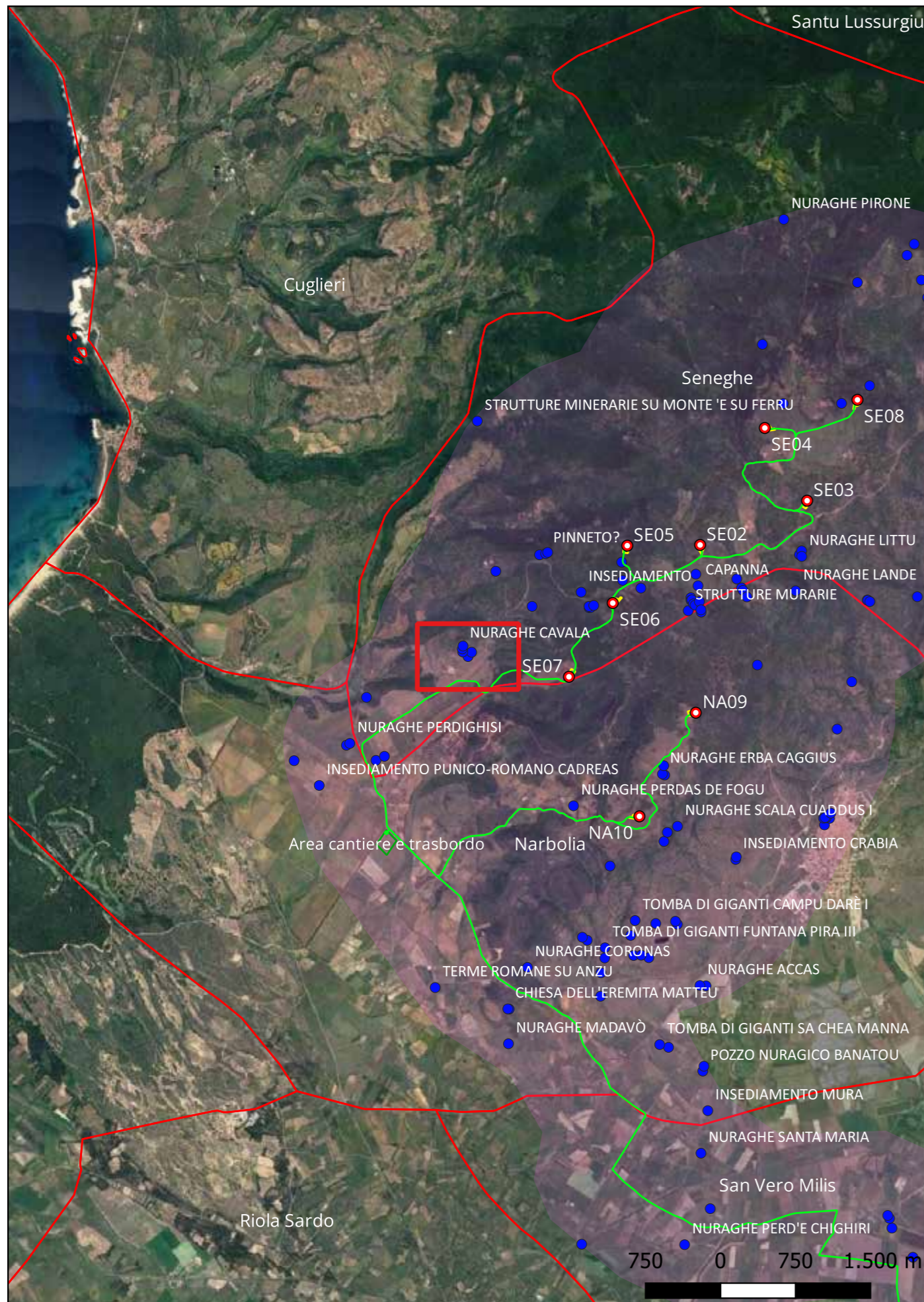
Modalità di individuazione{dati di archivio}

Distanza dall'opera in progetto:>1000 metri

Potenziale: potenziale non valutabile

Rischio relativo: rischio nullo

Grotta con tracce di frequentazione umana, non meglio definibile.



Sito 91 - Inseediamento Intrepardos (SABAP-CA-OR_2023_00156-MT_000011_91)

Localizzazione: Seneghe (OR) - ,

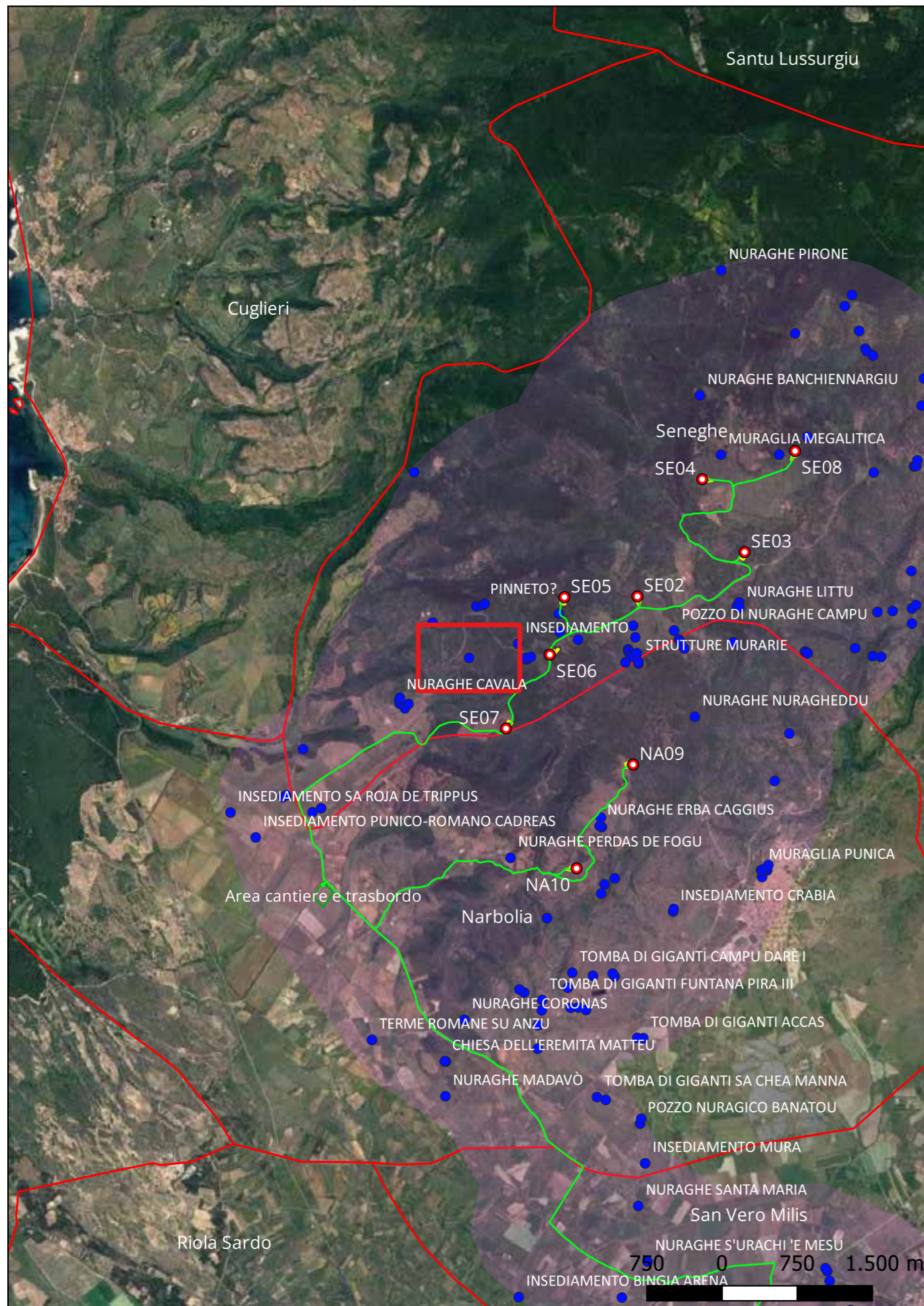
Definizione e cronologia: insediamento, {tracce di insediamento, villaggio nuragico}. {Età del Bronzo},

Modalità di individuazione{dati di archivio}

Distanza dall'opera in progetto:500-1000 metri **Potenziale:** potenziale medio

Rischio relativo: rischio nullo

Tracce di insediamento nuragico. L'attuale stato di conservazione non offre la possibilità di una lettura delle sue caratteristiche strutturali e tecniche.



Sito 92 - Vecchie capanne (SABAP-CA-OR_2023_00156-MT_000011_92)

Localizzazione: Seneghe (OR) - ,

Definizione e cronologia: insediamento, {tracce di insediamento}. {Età del Bronzo},

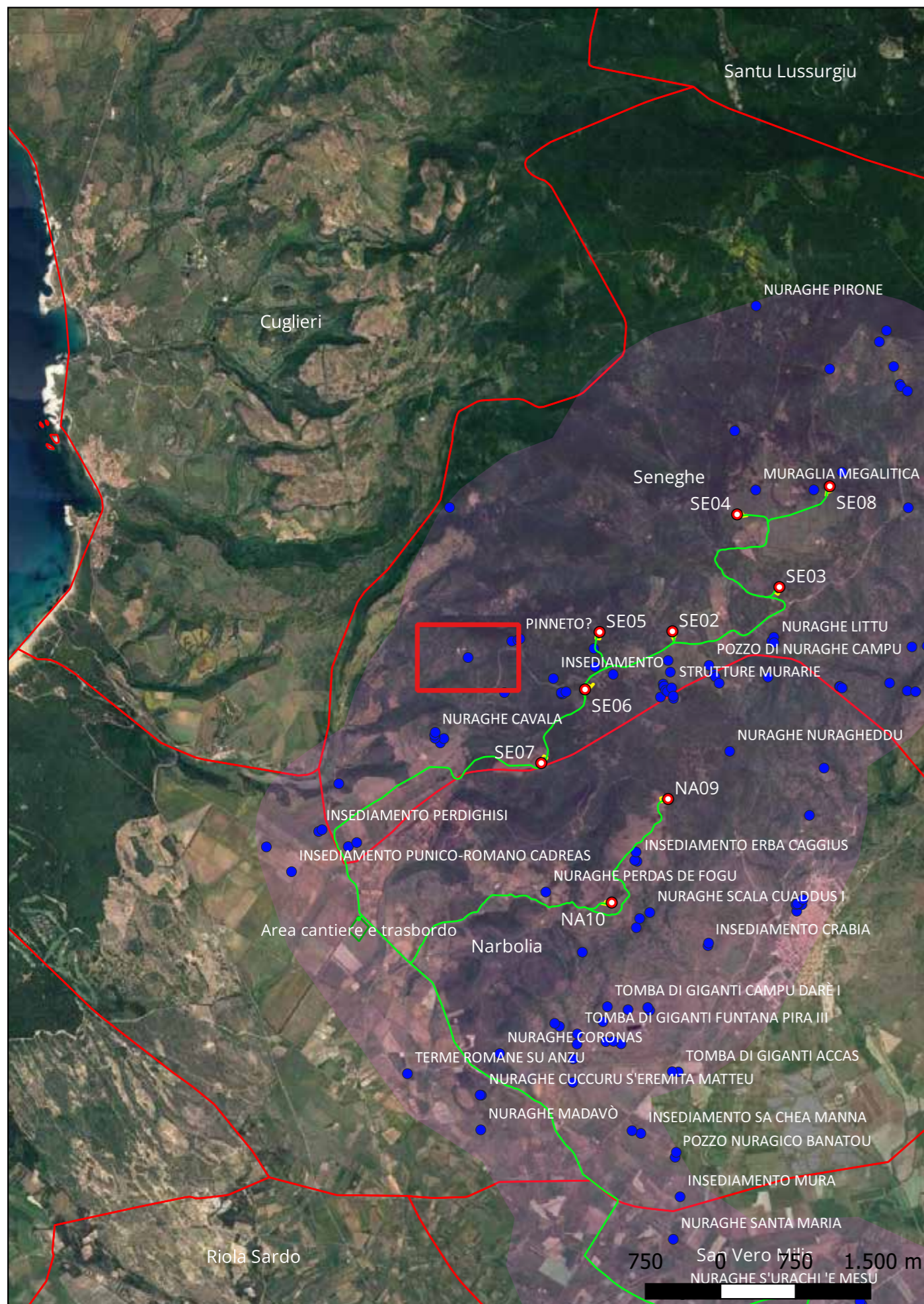
Modalità di individuazione{dati di archivio}

Distanza dall'opera in progetto:>1000 metri

Potenziale: potenziale medio

Rischio relativo: rischio nullo

Tracce di insediamento, verosimilmente di età nuragica, viste le caratteristiche delle strutture visibili. L'attuale stato di conservazione non offre la possibilità di una lettura delle sue caratteristiche strutturali e tecniche.



Sito 93 - Struttura (SABAP-CA-OR_2023_00156-MT_000011_93)

Localizzazione: Seneghe (OR) - ,

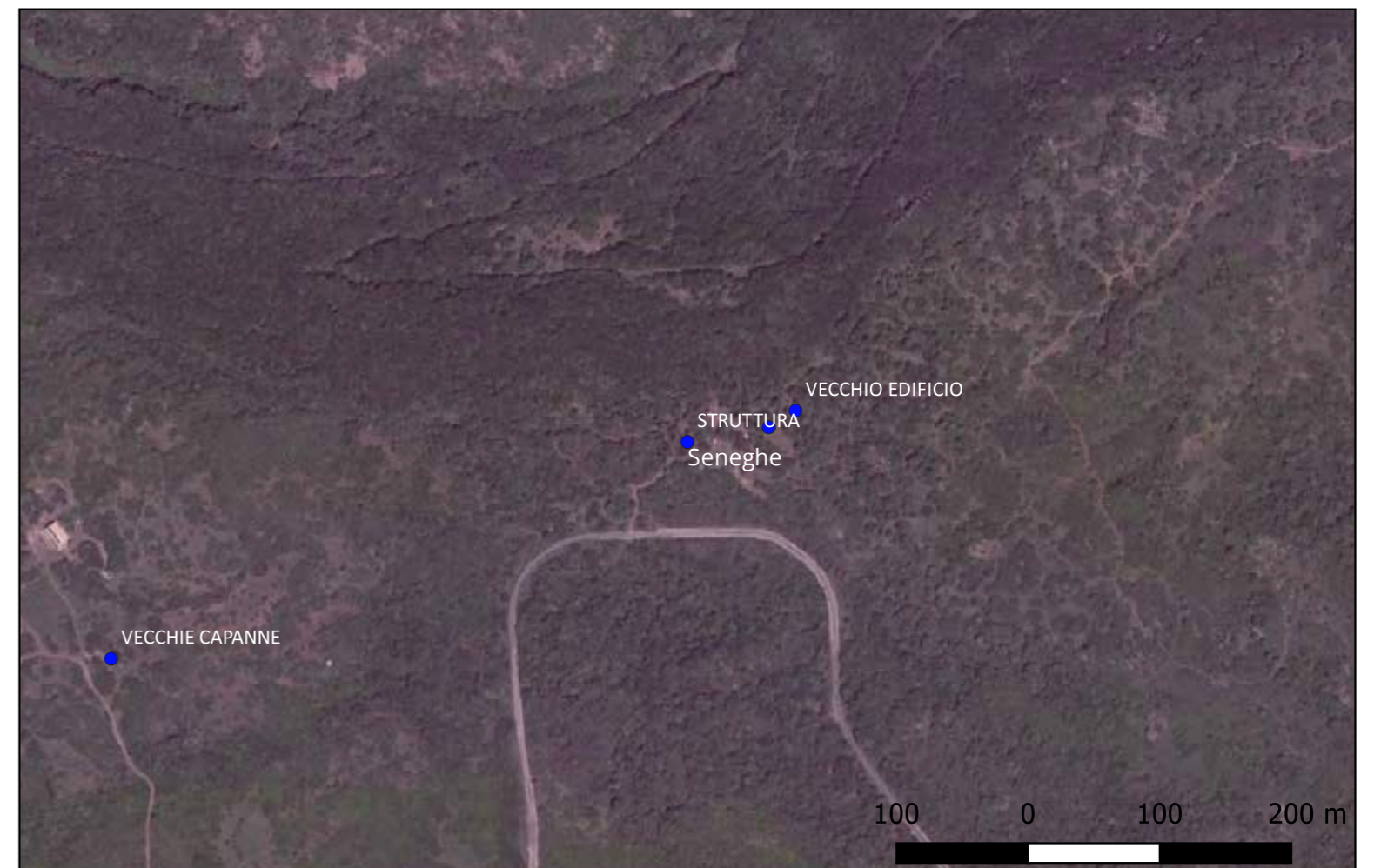
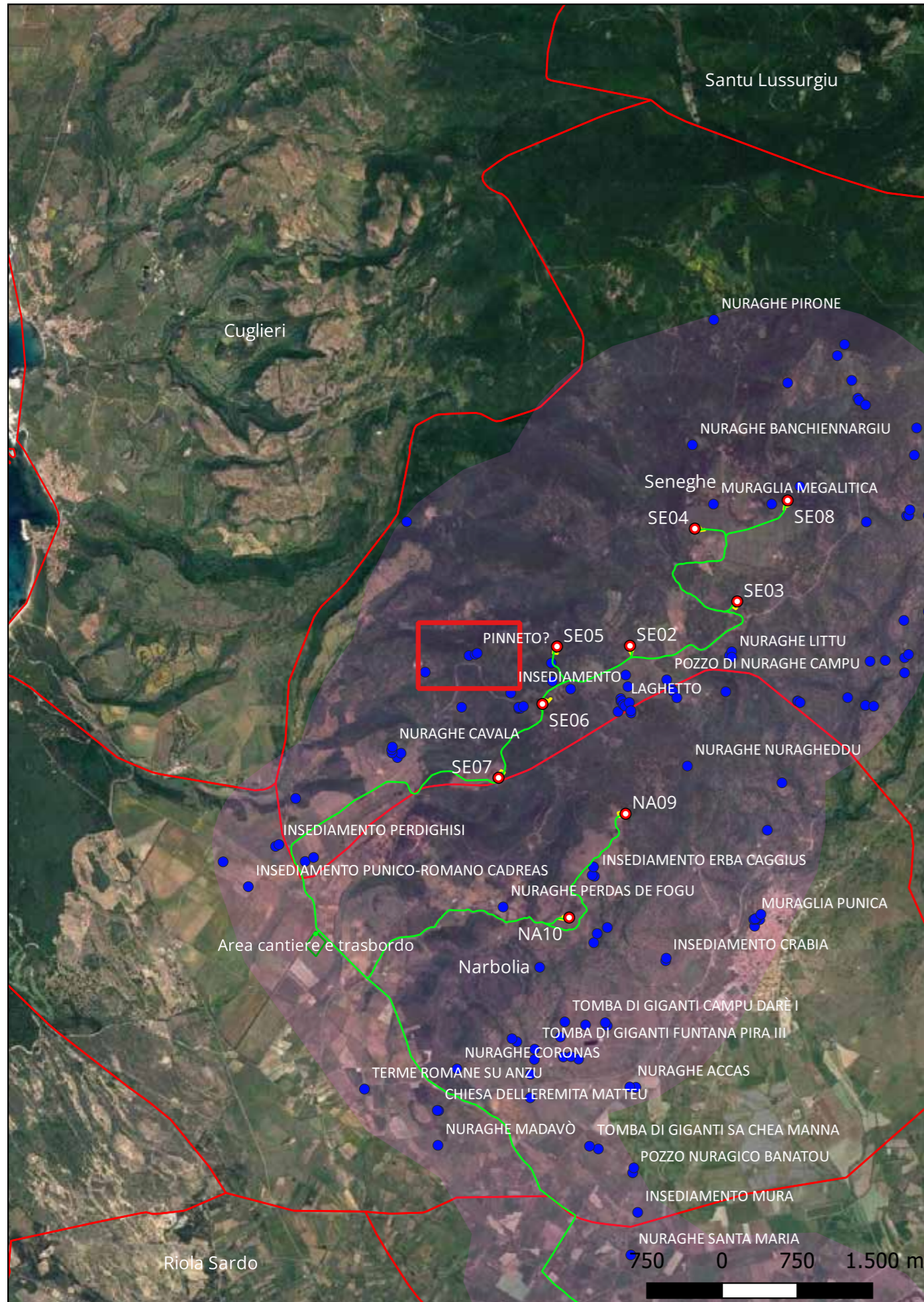
Definizione e cronologia: insediamento, {tracce di insediamento}. {Età del Bronzo},

Modalità di individuazione{dati di archivio}

Distanza dall'opera in progetto:500-1000 metri **Potenziale:** potenziale medio

Rischio relativo: rischio nullo

Tracce evidenti di strutture murarie non meglio definibili per tipologia e destinazione d'uso. Probabile insediamento nuragico?



Sito 94 - Pinneto? (SABAP-CA-OR_2023_00156-MT_000011_94)

Localizzazione: Seneghe (OR) - ,

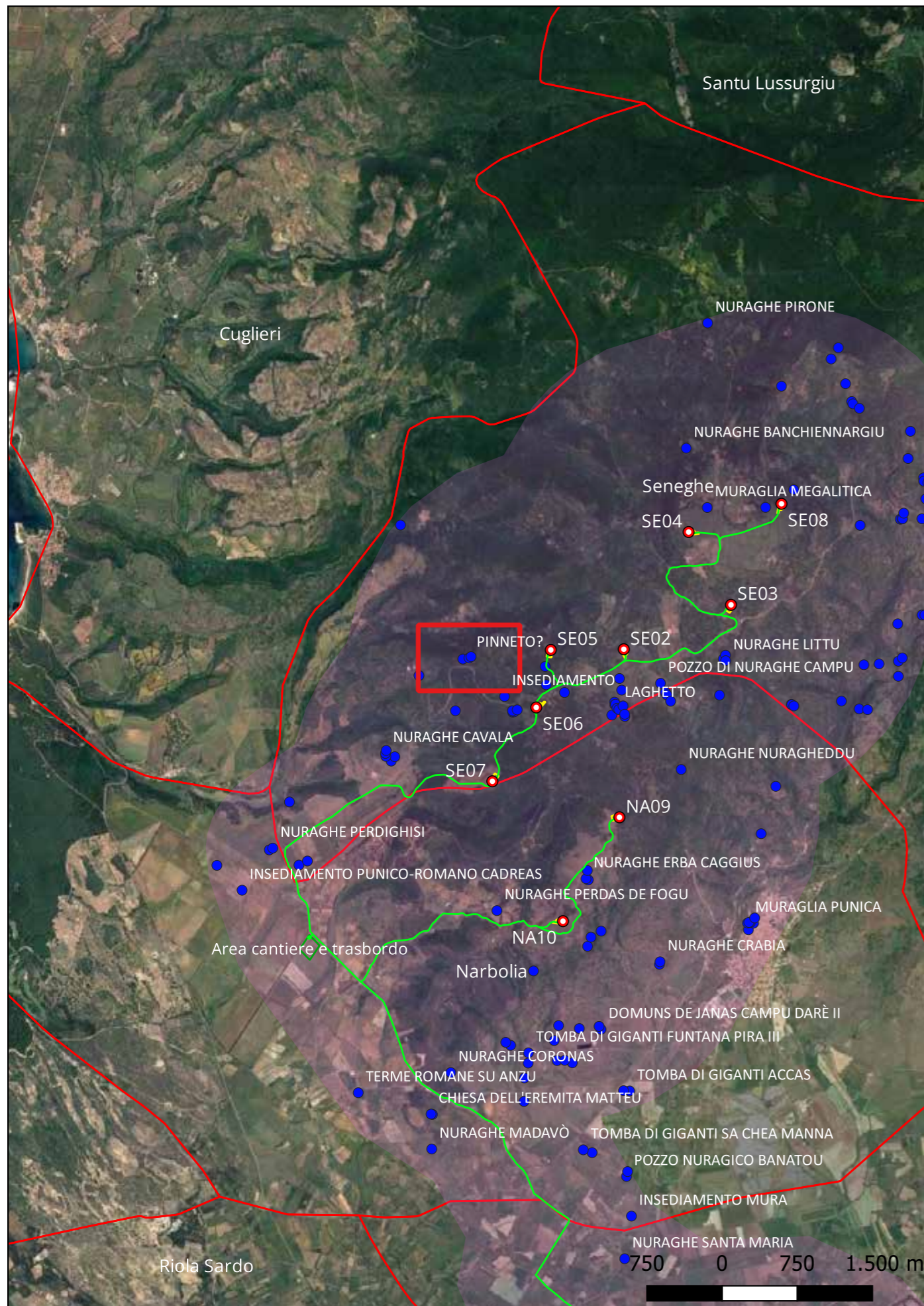
Definizione e cronologia: infrastruttura di servizio, {edificio rurale di servizio}. {Età Moderna},

Modalità di individuazione{dati di archivio}

Distanza dall'opera in progetto:500-1000 metri **Potenziale:** potenziale basso

Rischio relativo: rischio nullo

Struttura pastorale tradizionale.



Sito 95 - Vecchio edificio (SABAP-CA-OR_2023_00156-MT_000011_95)

Localizzazione: Seneghe (OR) - ,

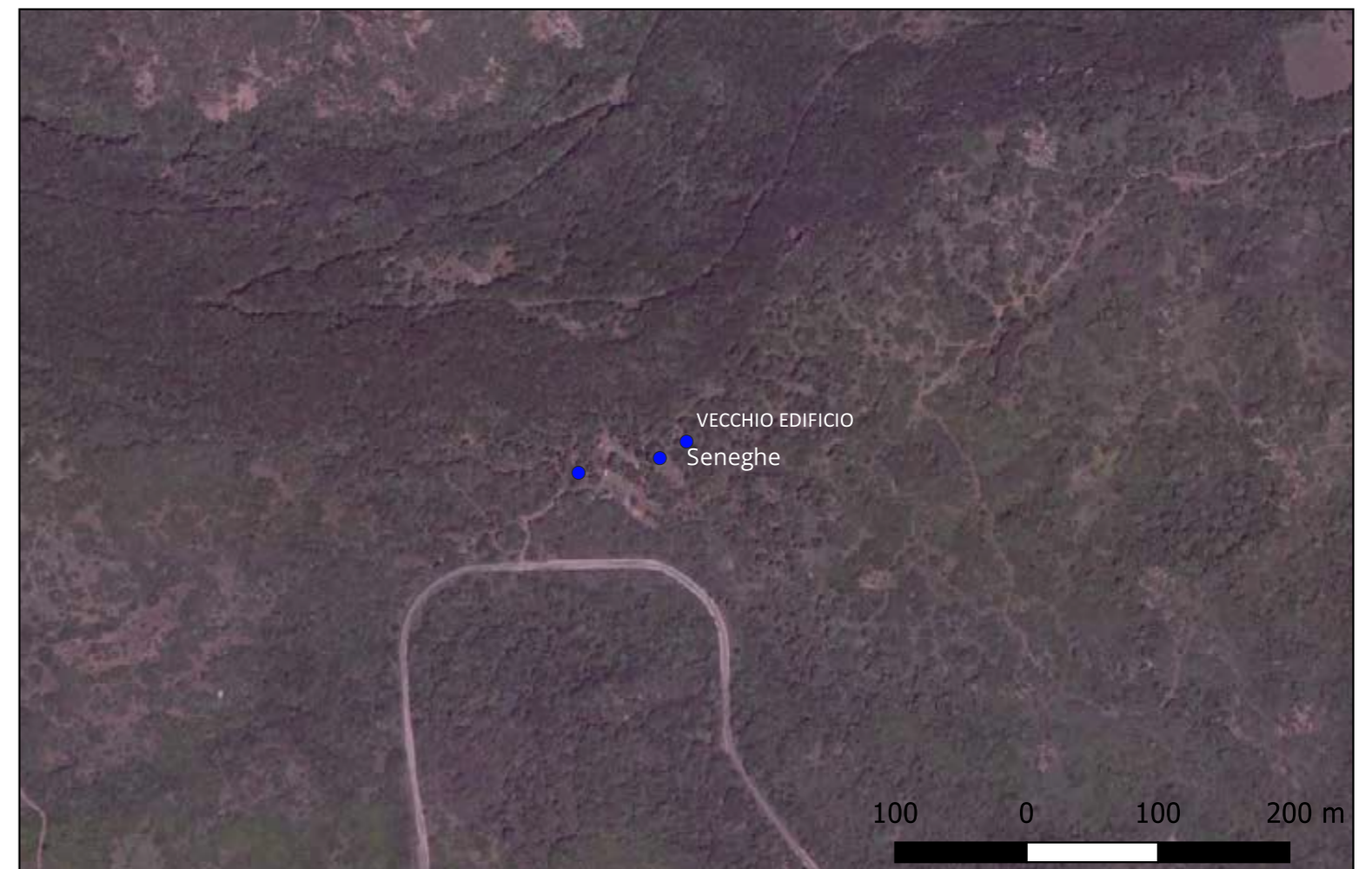
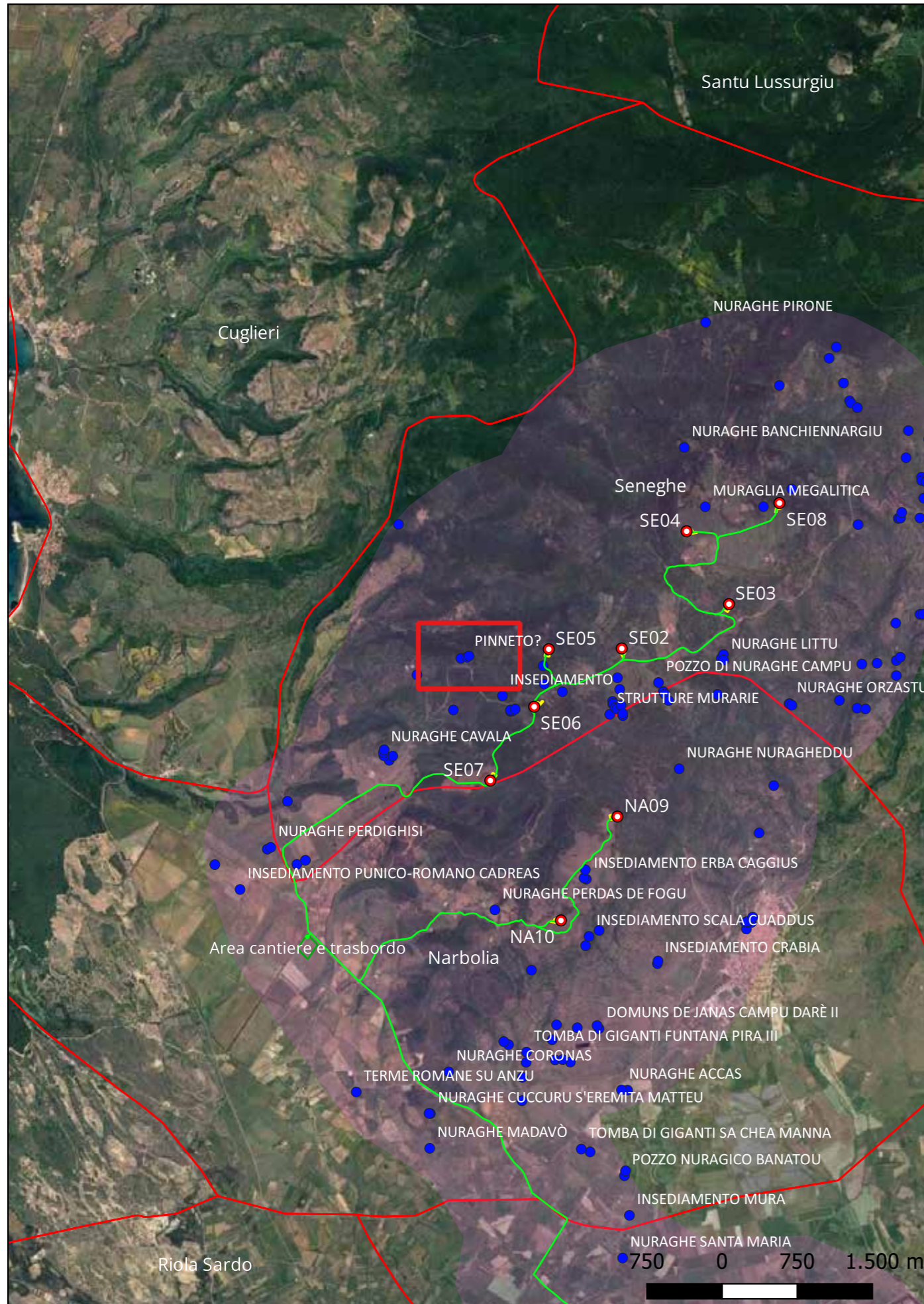
Definizione e cronologia: insediamento, {tracce di insediamento}. {Età Moderna},

Modalità di individuazione{dati di archivio}

Distanza dall'opera in progetto:500-1000 metri **Potenziale:** potenziale basso

Rischio relativo: rischio nullo

Ruderi di vecchio edificio ad uso pastorale



Sito 96 - Insediamento (SABAP-CA-OR_2023_00156-MT_000011_96)

Localizzazione: Seneghe (OR) - ,

Definizione e cronologia: insediamento, {tracce di insediamento}. {Età del Bronzo},

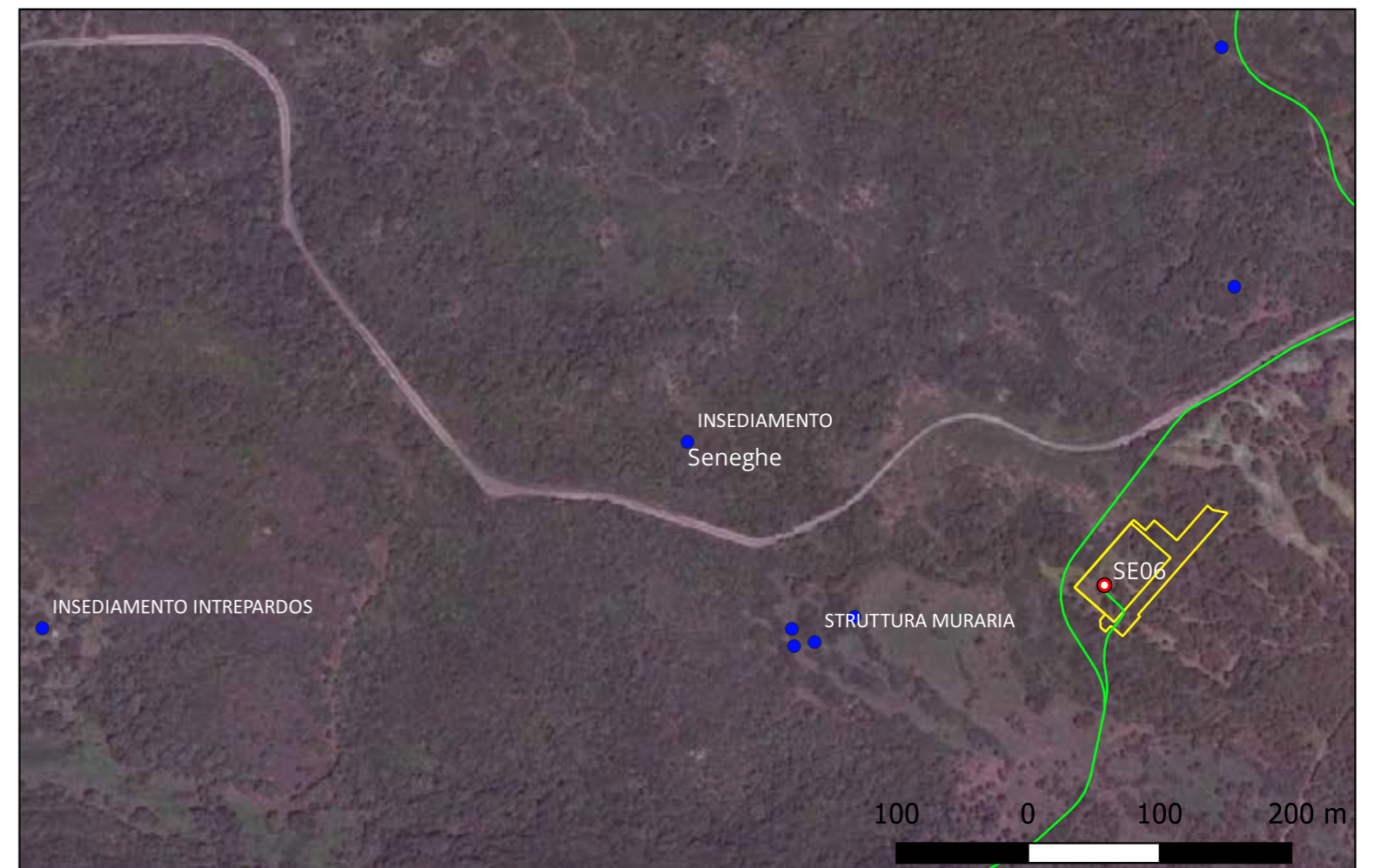
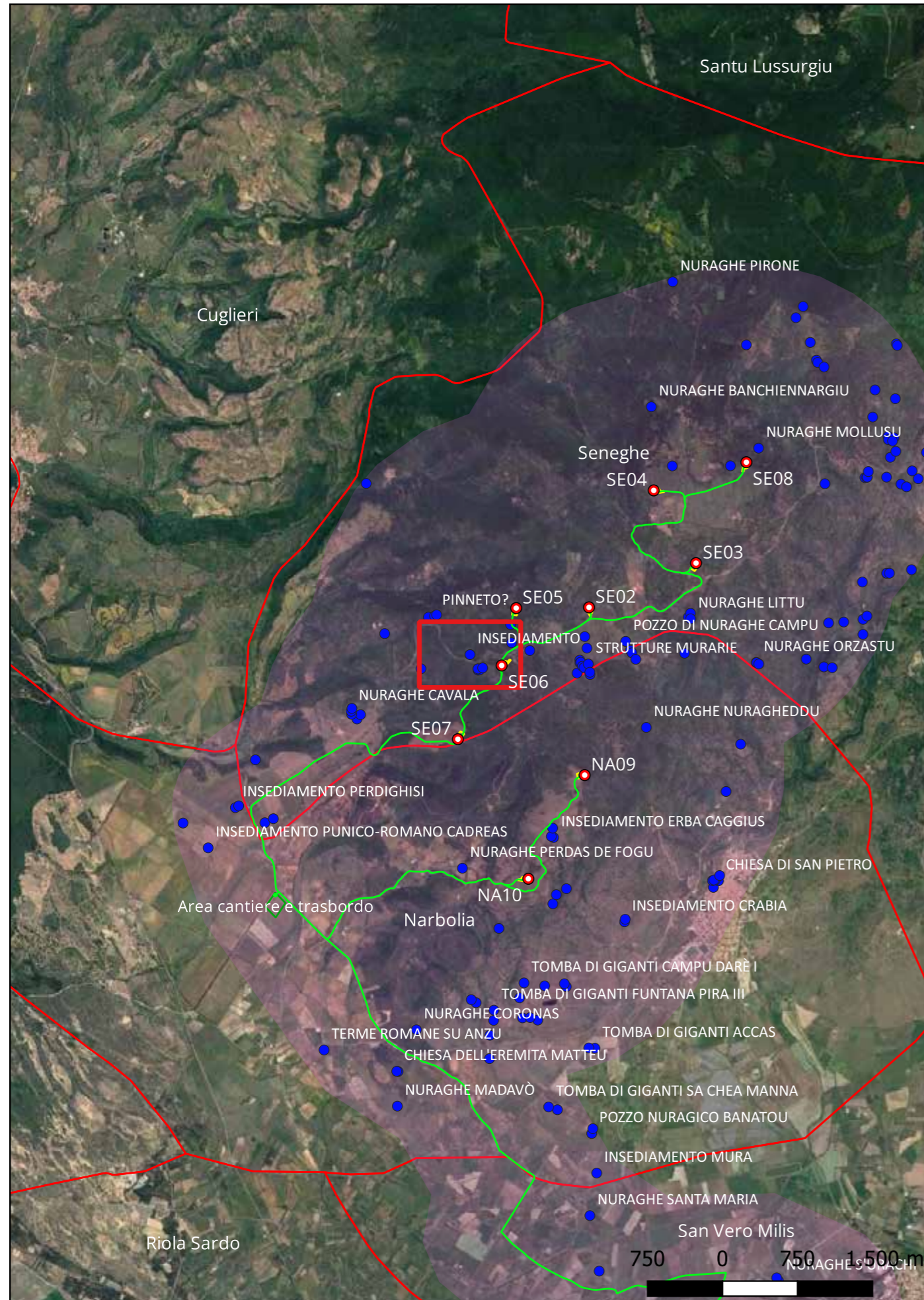
Modalità di individuazione: {dati di archivio}

Distanza dall'opera in progetto: 200-500 metri

Potenziale: potenziale medio

Rischio relativo: rischio medio

Tracce evidenti di strutture murarie non meglio definibili per tipologia e destinazione d'uso. Probabile insediamento nuragico?



Sito 97 - Insediamento Ampudditta - Intrepardos (SABAP-CA-OR_2023_00156-MT_000011_97)

Localizzazione: Seneghe (OR) - ,

Definizione e cronologia: insediamento, {tracce di insediamento}. {Età del Bronzo},

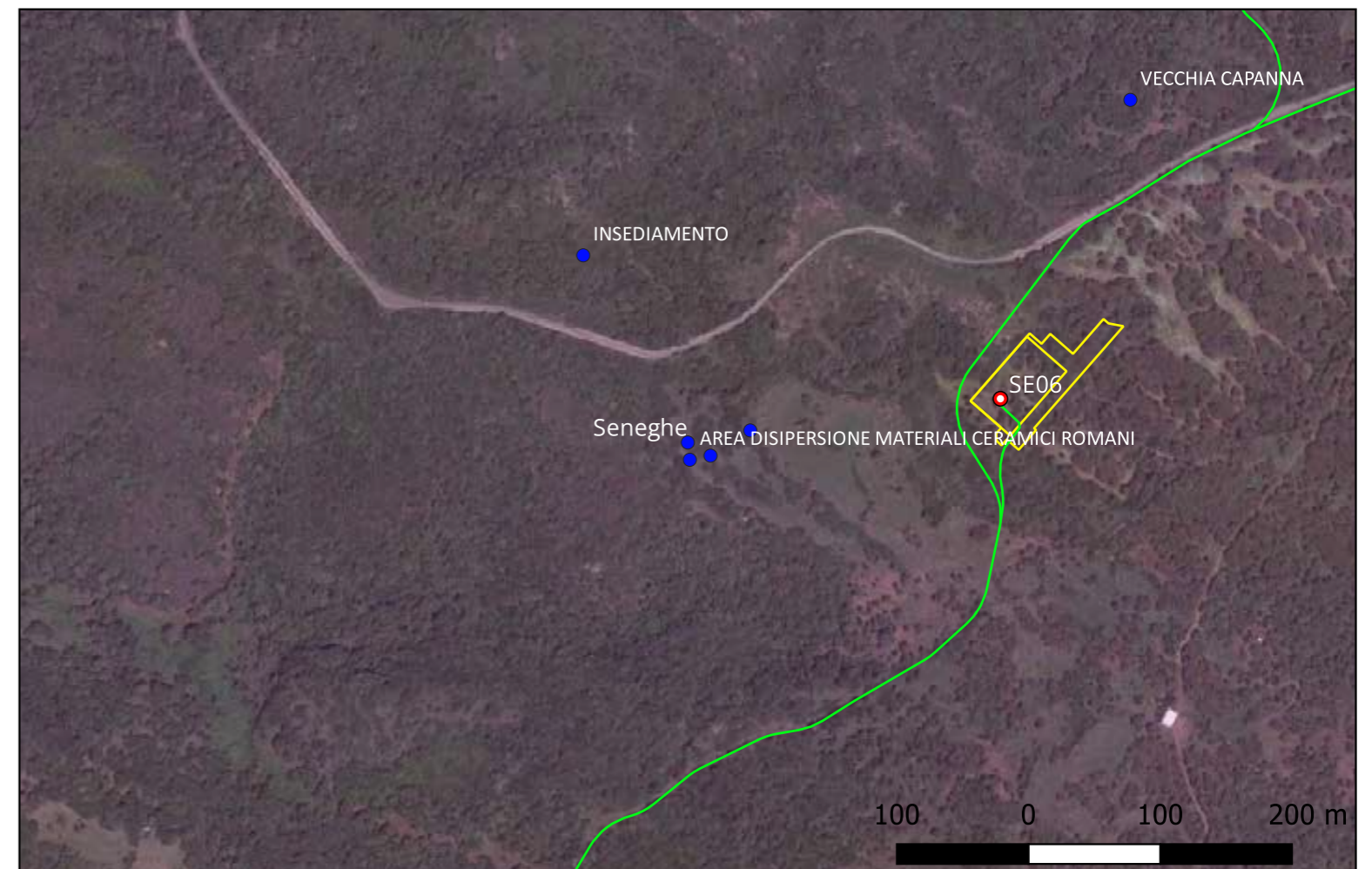
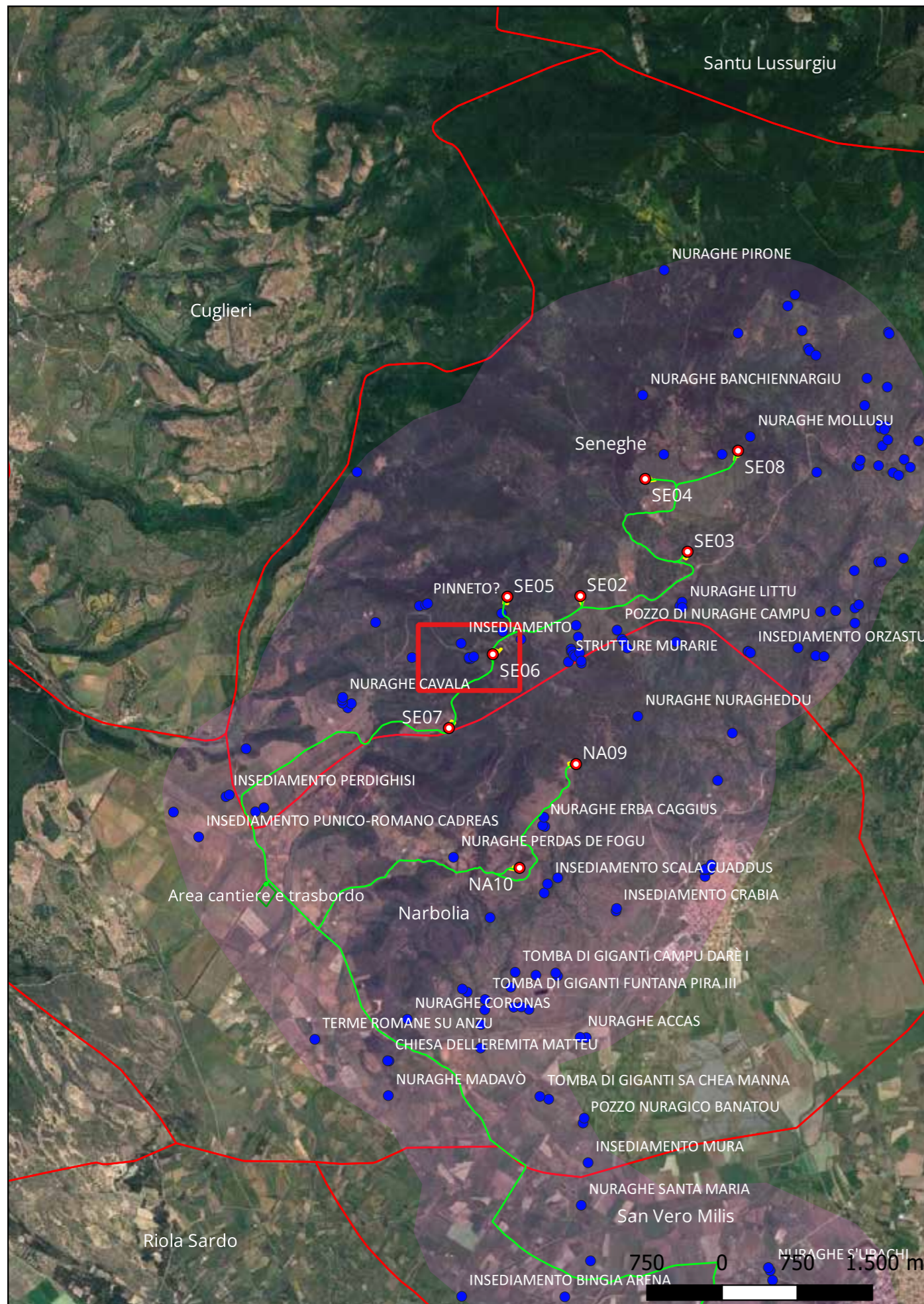
Modalità di individuazione{dati di archivio}

Distanza dall'opera in progetto:200-500 metri

Potenziale: potenziale medio

Rischio relativo: rischio medio

Tracce evidenti di strutture murarie non meglio definibili per tipologia e destinazione d'uso. Probabile insediamento nuragico.



Sito 98 - Struttura muraria (SABAP-CA-OR_2023_00156-MT_000011_98)

Localizzazione: Seneghe (OR) - ,

Definizione e cronologia: insediamento, {tracce di insediamento}. {Età del Bronzo},

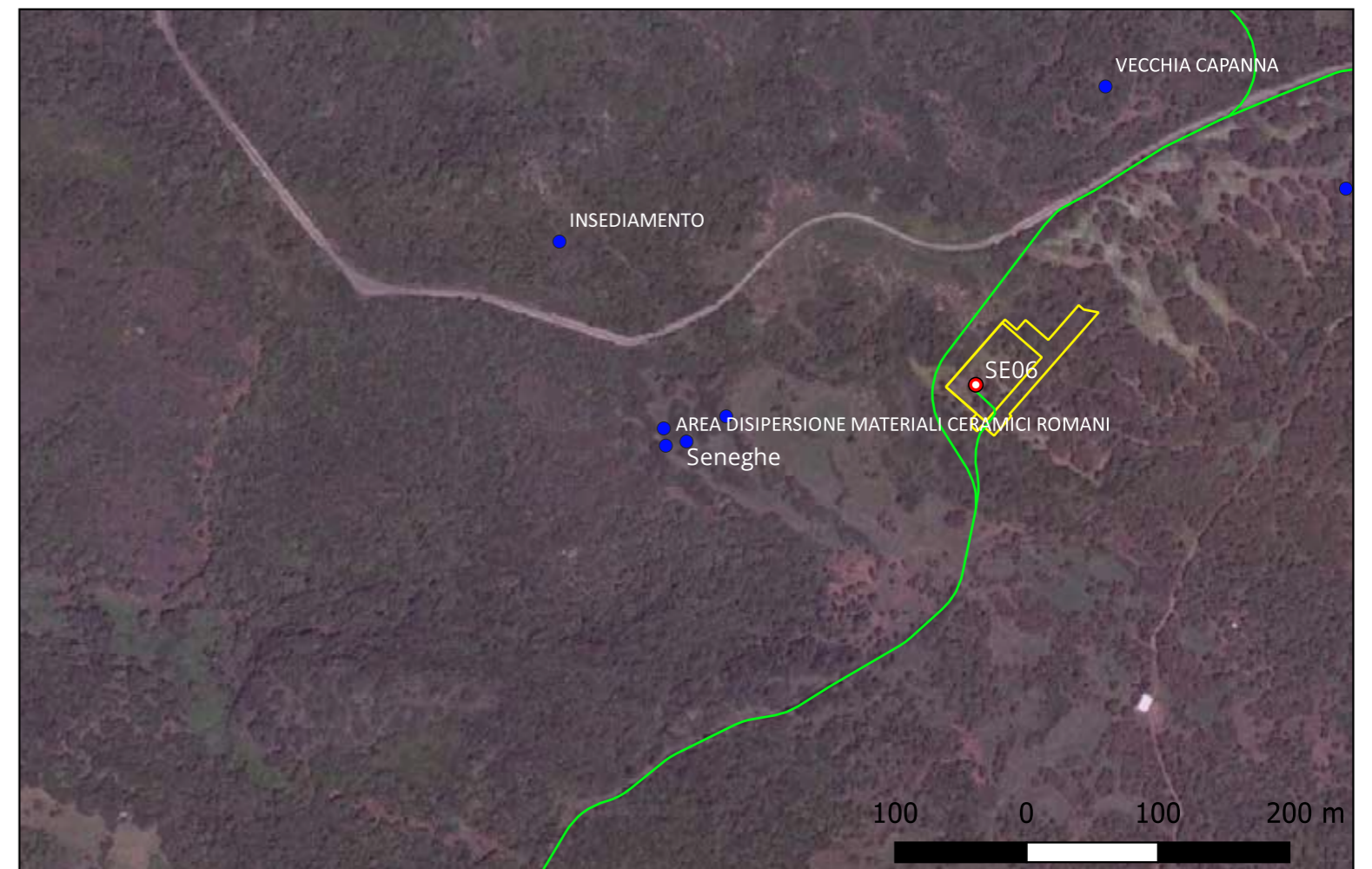
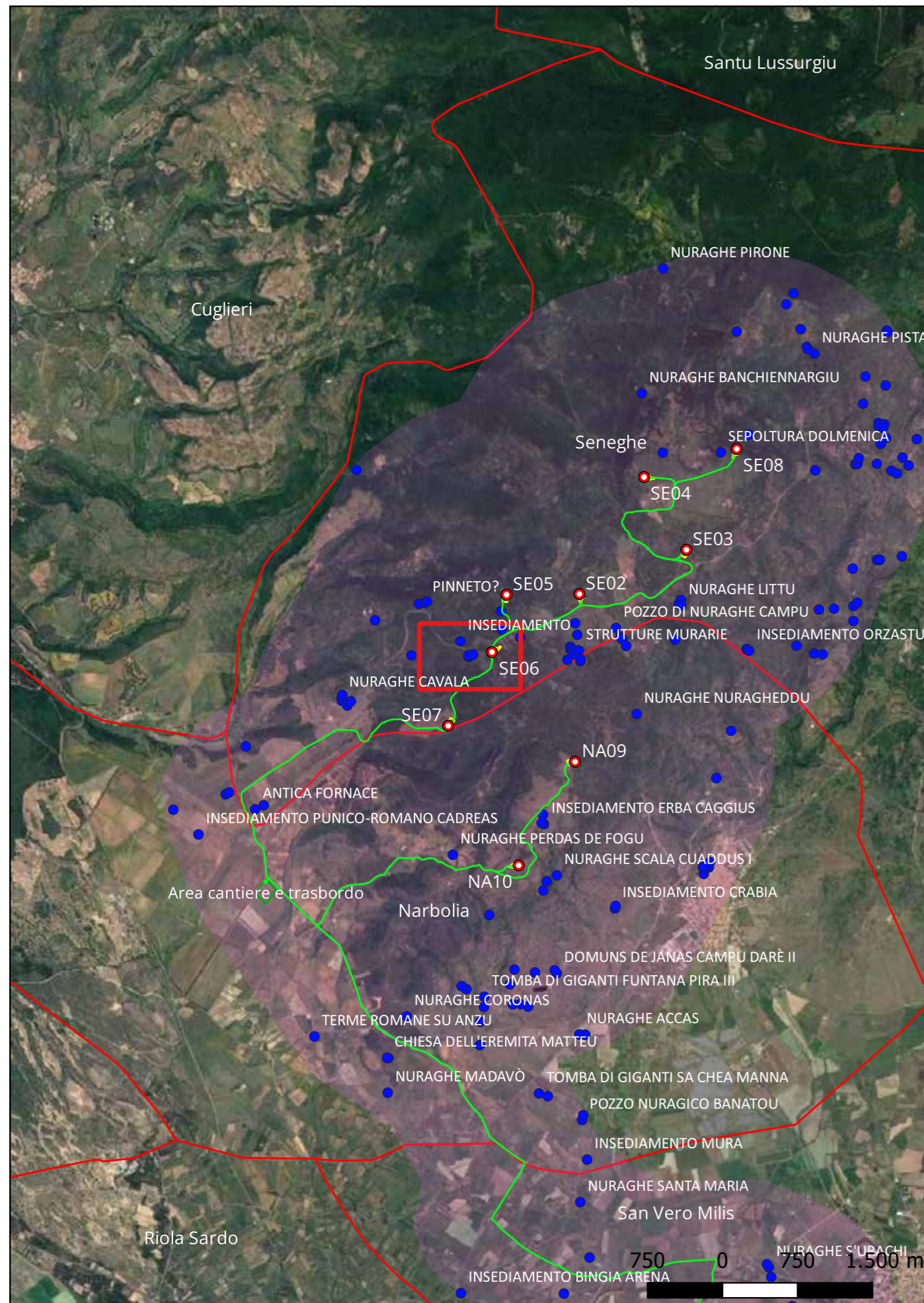
Modalità di individuazione{dati di archivio}

Distanza dall'opera in progetto:200-500 metri

Potenziale: potenziale medio

Rischio relativo: rischio medio

Tracce evidenti di strutture murarie non meglio definibili per tipologia e destinazione d'uso. Probabile insediamento nuragico?



Sito 99 - Area dispersione materiali ceramici romani (SABAP-CA-OR_2023_00156-MT_000011_99)

Localizzazione: Seneghe (OR) - ,

Definizione e cronologia: area di materiale mobile, {area di frammenti fittili}. {Età Romana},

Modalità di individuazione:{dati di archivio}

Distanza dall'opera in progetto:200-500 metri **Potenziale:** potenziale medio

Rischio relativo: rischio medio

Area di dispersione di materiali ceramici di età romana.

